

**АДМИНИСТРАЦИЯ
ХУТОРСКОГО СЕЛЬСКОГО ПОСЕЛЕНИЯ
УВЕЛЬСКОГО МУНИЦИПАЛЬНОГО РАЙОНА**

ПОСТАНОВЛЕНИЕ

от 04.10.2019г.
с.Хуторка

№ 45

**Об определении мест выпаса
сельскохозяйственных
животных на территории
администрации Хуторского
сельского поселения**

В соответствии с Федеральным законом Российской Федерации от 06.10.2003г. №131-ФЗ « об общих принципах организации местного самоуправления в Российской Федерации», Законом Челябинской области « О внесении изменения в статью 3 Закона Челябинской области», « Об административных правонарушениях в Челябинской области» Уставом Хуторского сельского поселения, Администрация Хуторского сельского поселения

ПОСТАНОВЛЯЕТ:

1. Закрепить специально отведенные места на административной территории Хуторского сельского поселения для вольного выпаса в весеннее - осенний период крупного и мелкого рогатого скота, содержащегося в личных подсобных хозяйствах граждан, согласно приложениям № 1,2
2. Рекомендовать владельцам крупного и мелкого скота соблюдать время вольного выпаса и контролировать его нахождение на закрепленных территориях.
3. Выпас на привязи КРС и МРС разрешить на территории населенных пунктов сельского поселения с учетом надлежащего контроля владельцами животных, обеспечивающих сохранность жизни, здоровья и имущества третьих лиц.
4. Постановление вступает в силу со дня принятия.
5. Настоящее постановление подлежит обнародованию в общедоступных для жителей частного сектора местах и на сайте администрации Хуторского сельского поселения в сети Интернет.

Глава Хуторского сельского поселения



В.Н. Ким

Приложение № 2
к постановлению Администрации
Хуторского сельского поселения
от 04 октября 2019 г. № 45 « Об
определении маршрутов
прогона и специально отведенных
мест выпаса сельскохозяйственных
животных»

Специально отведенные места выпаса сельскохозяйственных животных

с. Хуторка

Пастбище расположено- примерно в в 300 метрах южнее с. Хуторка, в 200 метрах от озера Хуторское, в пределах земельных участков с кадастровым номером -74:21:0403003:40, 74:21:0403003:41

с. Песчаное

Пастбище № 1 расположено примерно в 100 метрах западнее начало ул. Центральной, ограничено озером Песчаное с северной стороны, в пределах земельного участка с кадастровым номером 74:21:0403002:00

Пастбище № 2 расположено примерно в 200 метрах восточнее окончания ул. Набережная, ограничено озером Песчаное с восточной стороны, в пределах земельного участка с кадастровым номером 74:21:0401003:00

д. Вялково

Пастбище расположено примерно в 50 метрах на въезде в д. Вялково, окончание улицы Центральная, с восточной стороны ограничено озером Вялково, с западной центральной дорогой, в пределах земельного участка с кадастровым номером 74:21:0209003:00

д. Гагарье

Пастбище расположено примерно в 100 метрах в конце ул. Лесная, южнее д. Гагарье, ориентир болото Моховое, в пределах земельного участка с кадастровым номером 74:21:0403002:00

д. Нехаево

Пастбище расположено примерно в 50 метрах начало ул. Центральная, при въезде в д. Нехаево, вокруг деревенского озера, в пределах земельного участка 74:21:0401004:00

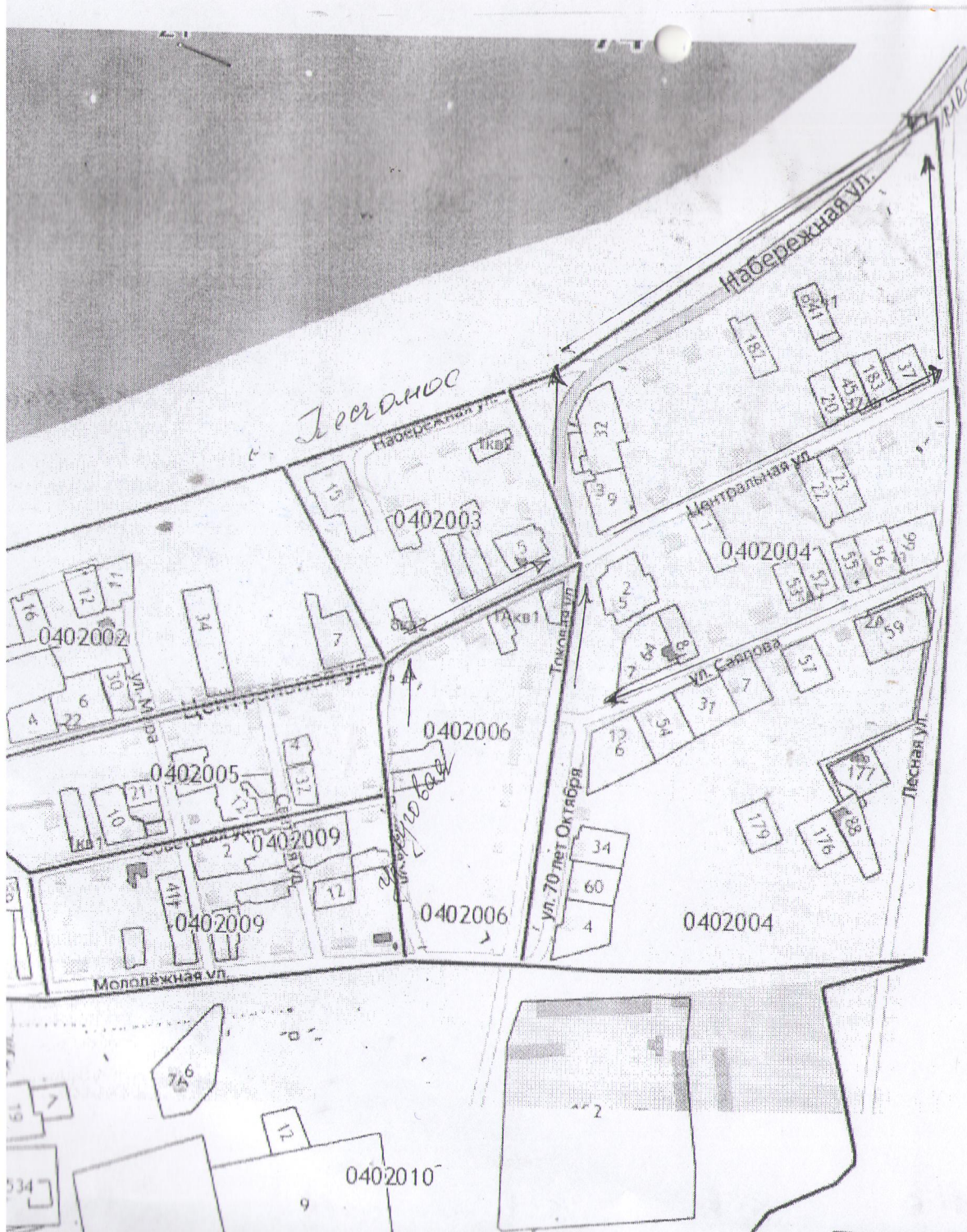
д. Марково

Пастбище расположено примерно в 50 метрах по направлению на юго-восток от д. Марково, начало ул. Мира при въезде в д. Марково, в пределах земельного участка 74:21:0401002:00

Приложение № 1
к постановлению Администрации
Хуторского сельского поселения
от 04 октября 2019 г. № 45 « Об
определении маршрутов
прогона и специально отведенных
мест выпаса сельскохозяйственных
животных»

Маршруты прогона

№ п/п	Место сбора	Маршрут прогона	Наименование улицы, на которой владельцы держат скот
с. Хуторка	На конце ул. Восточная	Ул. Новая, ул. Мира, ул. Восточная д.1-5, ул. Молодежная Ул. Победы, ул. Восточная Ул. Овчинникова Ул. Овчинникова, ул.8 марта, ул. Победы	Ул. Новая, ул.Лесная Ул. Победы Ул. Овчинникова Пер. Озерный
с. Песчаное Пастбище № 1	Начало ул. Центральной	Ул. Центральная д.1-25, ул. Школьная, ул.Зеленая, ул. Молодежная	Ул. Центральная д.1-25, ул. Школьная, ул. Зеленая, ул. Молодежная
с. Песчаное Пастбище № 2	На конце ул. Набережная	Ул.Токовая, ул.Светлая, ул.Луговая, ул. Мира, ул. Саяпова, Центральная д.27-38 Ул. Набережная, ул. Лесная	Ул. Набережная ул.Токовая, ул.Светлая, ул.Луговая, ул. Мира, ул. Саяпова, ул.Центральная д.27-38, ул. Лесная
д. Вялково	На конце улицы Центральная	Ул. Центральная, ул. Набережная, ул. Лесная	Ул. Центральная, ул. Набережная, ул. Лесная
д. Марково	Ул. Мира	Ул. Мира	Ул. Мира
д. Нехаево	На нечало ул. Центральная	Ул. Центральная	Ул. Центральная
д. Гагарье	Ул. Лесная	Ул. Лесная	Ул. Лесная

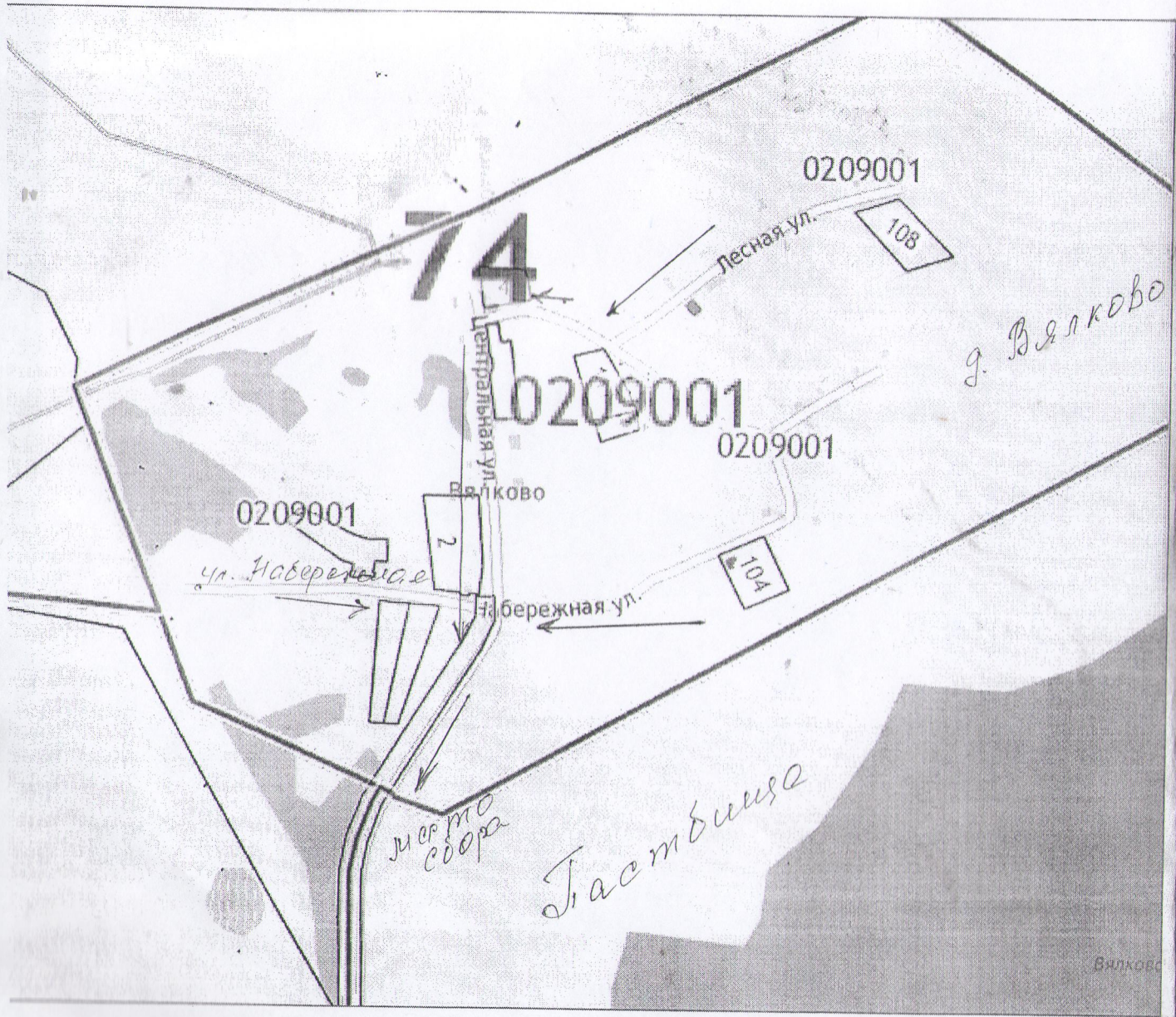


Территория № 4

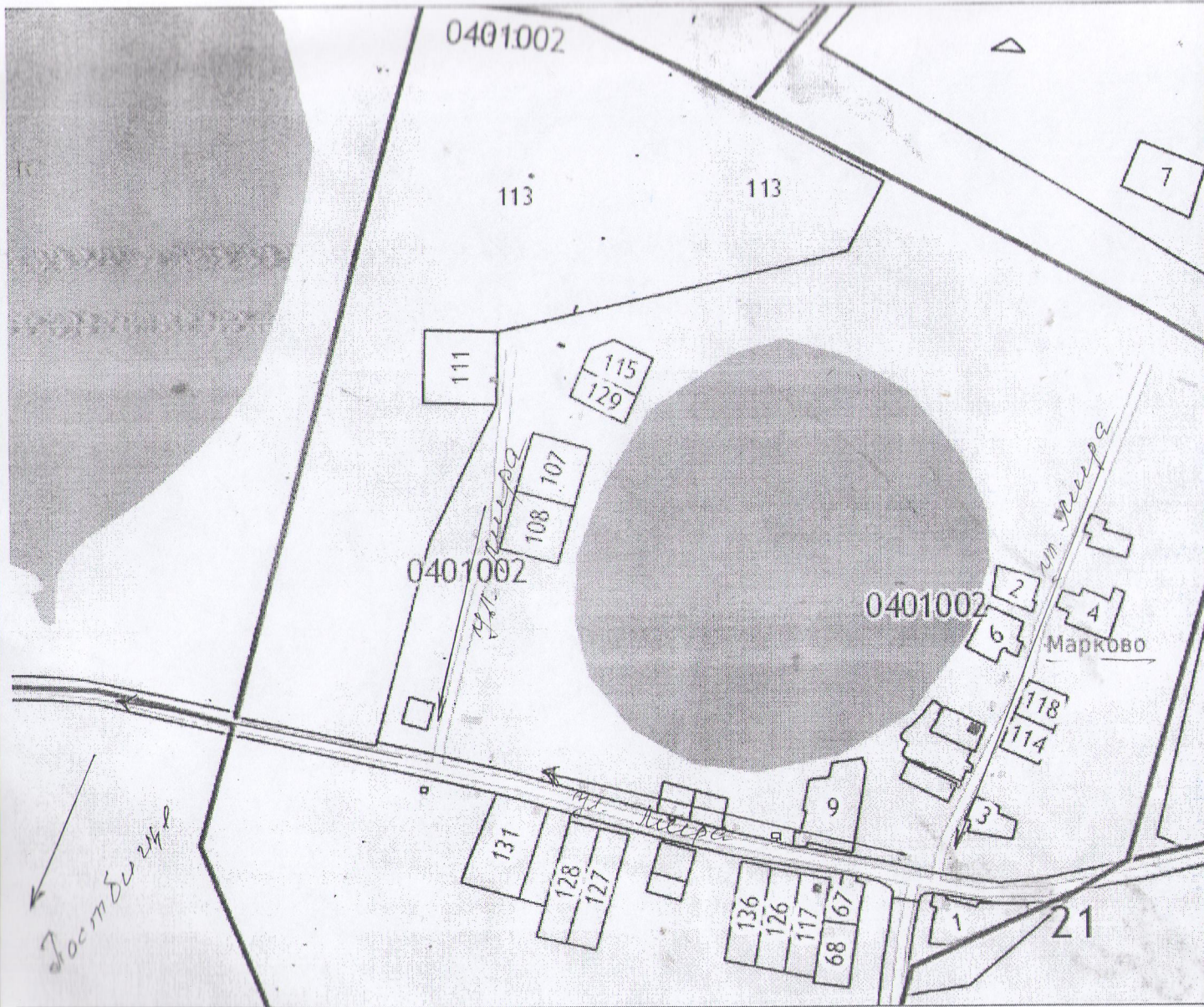
Приложение № 4
 к постановлению Администрации
 Хутурского сельского поселения
 от 04.10.2019 № 45
 «Об определении маршрутов прогона
 и специально отведенных мест выпаса
 сельскохозяйственных животных»



0401003



Приложение № 5
к постановлению Администрации
Хуторского сельского поселения
от 04.10.2019 № 45
«Об определении маршрутов прогона
и специально отведенных мест выпаса
сельскохозяйственных животных»

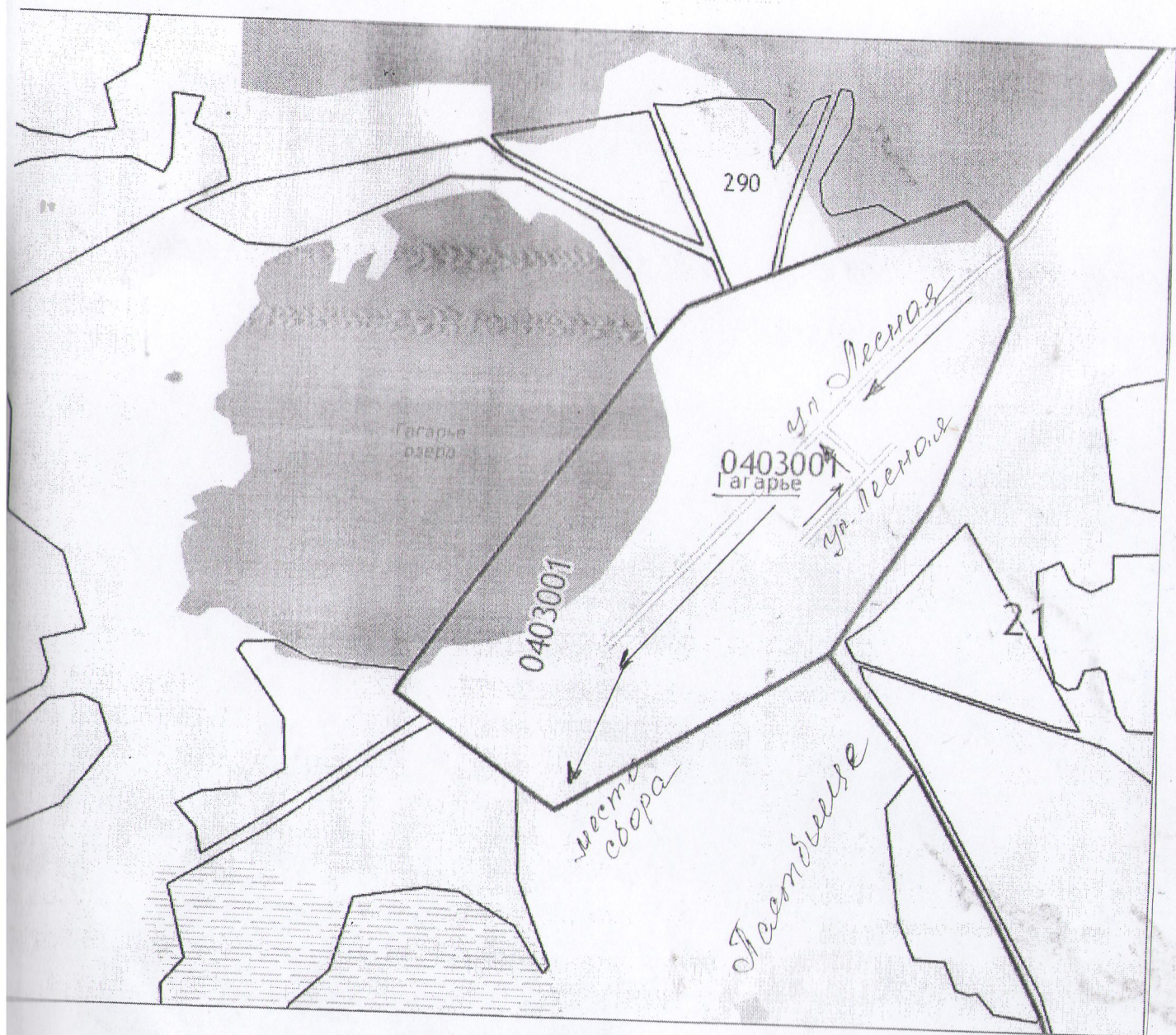


Приложение № 6
к постановлению Администрации
Хуторецкого сельского поселения
от 04.10.2019 № 45
«Об определении маршрутов прогона
и специально отведенных мест выпаса
сельскохозяйственных животных»



Приложение №7
к постановлению Администрации
Хуторского сельского поселения
от 04.10.2019 № 45
«Об определении маршрутов прогона
и специально отведенных мест выпаса
сельскохозяйственных животных»

Приложение № 8
к постановлению Администрации
Хуторского сельского поселения
от 04.10.2019 № 45
«Об определении маршрутов прогона
и специально отведенных мест выпаса
сельскохозяйственных животных»



Приложение № 9
к постановлению Администрации
Хуторского сельского поселения
от 04.10.2019 № 45
«Об определении маршрутов прогона
и специально отведенных мест выпаса
сельскохозяйственных животных»

