

ОПИСАНИЕ МЕСТОПОЛОЖЕНИЯ ГРАНИЦ
публичный сервитут под размещение линейных объектов системы газоснабжения
(Газовые сети внутриплощадочные)

(наименование объекта, местоположение границ которого описано (далее – объект))

| Сведения об объекте | | |
|---------------------|---|---|
| № п/п | Характеристики объекта | Описание характеристик |
| 1 | 2 | 3 |
| 1 | Местоположение объекта | Челябинская область, Увельский муниципальный район, с. Красносельское |
| 2 | Площадь объекта ± величина погрешности определения площади ($P \pm \Delta P$), м ² | 3408 ± 20 (1) 99 ± 3 (2) 128 ± 4 (3) 100 ± 4 (4) 59 ± 3 (5) 60 ± 3 (6) 70 ± 3 (7) 56 ± 3 (8) 56 ± 3 (9) 21 ± 2 (10) 54 ± 3 (11) 22 ± 2 (12) 202 ± 5 (13) 142 ± 4 (14) 210 ± 5 (15) 195 ± 5 (16) 187 ± 5 (17) 174 ± 5 (18) 176 ± 5 (19) 188 ± 5 (20) 169 ± 5 (21) 127 ± 4 (22) 165 ± 5 (23) 180 ± 5 (24) 195 ± 5 (25) 176 ± 5 (26) 196 ± 5 |
| 3 | Иные характеристики объекта | Публичный сервитут. п. 1 ст. 39.37 Глава V.7. "Установление публичного сервитута в отдельных целях" Земельного кодекса Российской Федерации от 25 октября 2001 г. N 136-ФЗ |

Сведения о местоположении границ объекта

1. Система координат МСК - 74

2. Сведения о характерных точках границ объекта

| Обозначение характерных точек границ | Координаты, м | | Метод определения координат характерной точки | Средняя квадратическая погрешность положения характерной точки (M), м | Описание обозначения точки на местности (при наличии) |
|--------------------------------------|---------------|------------|---|---|---|
| | X | Y | | | |
| 1 | 2 | 3 | 4 | 5 | 6 |
| Контур 1 | | | | | |
| 1 | 542354.69 | 2312765.93 | Аналитический метод | 0.1 | - |
| 2 | 542353.03 | 2312769.62 | Аналитический метод | 0.1 | - |
| 3 | 542350.42 | 2312768.38 | Аналитический метод | 0.1 | - |
| 4 | 542344.37 | 2312783.13 | Аналитический метод | 0.1 | - |
| 5 | 542340.67 | 2312781.61 | Аналитический метод | 0.1 | - |
| 6 | 542346.82 | 2312766.62 | Аналитический метод | 0.1 | - |
| 7 | 542345.05 | 2312765.87 | Аналитический метод | 0.1 | - |

Сведения о местоположении границ объекта

1. Система координат МСК - 74

2. Сведения о характерных точках границ объекта

| Обозначение характерных точек границ | Координаты, м | | Метод определения координат характерной точки | Средняя квадратическая погрешность положения характерной точки (Mt), м | Описание обозначения точки на местности (при наличии) |
|--|---------------|------------|---|---|---|
| | X | Y | | | |
| 8 | 542346.89 | 2312762.25 | Аналитический метод | 0.1 | - |
| 1 | 542354.69 | 2312765.93 | Аналитический метод | 0.1 | - |
| Контур 2 | | | | | |
| 9 | 542318.03 | 2312751.91 | Аналитический метод | 0.1 | - |
| 10 | 542316.55 | 2312755.63 | Аналитический метод | 0.1 | - |
| 11 | 542309.82 | 2312752.98 | Аналитический метод | 0.1 | - |
| 12 | 542304.13 | 2312767.55 | Аналитический метод | 0.1 | - |
| 13 | 542300.41 | 2312766.09 | Аналитический метод | 0.1 | - |
| 14 | 542306.08 | 2312751.56 | Аналитический метод | 0.1 | - |
| 15 | 542301.27 | 2312749.63 | Аналитический метод | 0.1 | - |
| 16 | 542302.81 | 2312745.94 | Аналитический метод | 0.1 | - |
| 9 | 542318.03 | 2312751.91 | Аналитический метод | 0.1 | - |
| Контур 3 | | | | | |
| 17 | 542268.21 | 2312732.75 | Аналитический метод | 0.1 | - |
| 18 | 542269.15 | 2312733.39 | Аналитический метод | 0.1 | - |
| 19 | 542269.52 | 2312734.19 | Аналитический метод | 0.1 | - |
| 20 | 542269.44 | 2312735.36 | Аналитический метод | 0.1 | - |
| 21 | 542263.23 | 2312751.66 | Аналитический метод | 0.1 | - |
| 22 | 542259.41 | 2312750.48 | Аналитический метод | 0.1 | - |
| 23 | 542264.95 | 2312735.87 | Аналитический метод | 0.1 | - |
| 24 | 542259.60 | 2312734.04 | Аналитический метод | 0.1 | - |
| 25 | 542260.88 | 2312730.26 | Аналитический метод | 0.1 | - |
| 17 | 542268.21 | 2312732.75 | Аналитический метод | 0.1 | - |
| Контур 4 | | | | | |
| 26 | 542326.12 | 2312775.96 | Аналитический метод | 0.1 | - |
| 27 | 542321.01 | 2312789.74 | Аналитический метод | 0.1 | - |
| 28 | 542317.27 | 2312788.34 | Аналитический метод | 0.1 | - |
| 29 | 542322.36 | 2312774.58 | Аналитический метод | 0.1 | - |
| 26 | 542326.12 | 2312775.96 | Аналитический метод | 0.1 | - |
| Контур 5 | | | | | |
| 30 | 542367.05 | 2312791.84 | Аналитический метод | 0.1 | - |
| 31 | 542361.75 | 2312806.02 | Аналитический метод | 0.1 | - |
| 32 | 542358.01 | 2312804.62 | Аналитический метод | 0.1 | - |
| 33 | 542363.31 | 2312790.44 | Аналитический метод | 0.1 | - |
| 30 | 542367.05 | 2312791.84 | Аналитический метод | 0.1 | - |
| Контур 6 | | | | | |
| 34 | 542235.16 | 2312723.58 | Аналитический метод | 0.1 | - |
| 35 | 542234.65 | 2312724.79 | Аналитический метод | 0.1 | - |
| 36 | 542236.61 | 2312725.71 | Аналитический метод | 0.1 | - |
| 37 | 542231.42 | 2312739.55 | Аналитический метод | 0.1 | - |
| 38 | 542227.72 | 2312738.05 | Аналитический метод | 0.1 | - |
| 39 | 542231.71 | 2312727.56 | Аналитический метод | 0.1 | - |
| 40 | 542230.76 | 2312726.96 | Аналитический метод | 0.1 | - |
| 41 | 542230.16 | 2312725.90 | Аналитический метод | 0.1 | - |
| 42 | 542231.75 | 2312722.17 | Аналитический метод | 0.1 | - |
| 34 | 542235.16 | 2312723.58 | Аналитический метод | 0.1 | - |

Сведения о местоположении границ объекта

1. Система координат МСК - 74

2. Сведения о характерных точках границ объекта

| Обозначение характерных точек границ | Координаты, м | | Метод определения координат характерной точки | Средняя квадратическая погрешность положения характерной точки (M _t), м | Описание обозначения точки на местности (при наличии) |
|--|---------------|------------|---|--|---|
| | X | Y | | | |
| Контур 7 | | | | | |
| 43 | 542284.64 | 2312759.98 | Аналитический метод | 0.1 | - |
| 44 | 542279.80 | 2312773.17 | Аналитический метод | 0.1 | - |
| 45 | 542276.04 | 2312771.81 | Аналитический метод | 0.1 | - |
| 46 | 542280.88 | 2312758.60 | Аналитический метод | 0.1 | - |
| 43 | 542284.64 | 2312759.98 | Аналитический метод | 0.1 | - |
| Контур 8 | | | | | |
| 47 | 542243.96 | 2312744.50 | Аналитический метод | 0.1 | - |
| 48 | 542238.70 | 2312757.41 | Аналитический метод | 0.1 | - |
| 49 | 542235.02 | 2312755.83 | Аналитический метод | 0.1 | - |
| 50 | 542240.24 | 2312743.04 | Аналитический метод | 0.1 | - |
| 47 | 542243.96 | 2312744.50 | Аналитический метод | 0.1 | - |
| Контур 9 | | | | | |
| 51 | 542189.03 | 2312704.24 | Аналитический метод | 0.1 | - |
| 52 | 542187.49 | 2312707.94 | Аналитический метод | 0.1 | - |
| 53 | 542182.65 | 2312705.92 | Аналитический метод | 0.1 | - |
| 54 | 542184.19 | 2312702.22 | Аналитический метод | 0.1 | - |
| 51 | 542189.03 | 2312704.24 | Аналитический метод | 0.1 | - |
| Контур 10 | | | | | |
| 55 | 542202.10 | 2312728.18 | Аналитический метод | 0.1 | - |
| 56 | 542197.59 | 2312741.28 | Аналитический метод | 0.1 | - |
| 57 | 542193.96 | 2312739.78 | Аналитический метод | 0.1 | - |
| 58 | 542198.30 | 2312726.90 | Аналитический метод | 0.1 | - |
| 55 | 542202.10 | 2312728.18 | Аналитический метод | 0.1 | - |
| Контур 11 | | | | | |
| 59 | 542145.05 | 2312689.79 | Аналитический метод | 0.1 | - |
| 60 | 542142.49 | 2312692.87 | Аналитический метод | 0.1 | - |
| 61 | 542138.31 | 2312689.12 | Аналитический метод | 0.1 | - |
| 62 | 542141.05 | 2312686.20 | Аналитический метод | 0.1 | - |
| 59 | 542145.05 | 2312689.79 | Аналитический метод | 0.1 | - |
| Контур 12 | | | | | |
| 63 | 542112.32 | 2312661.08 | Аналитический метод | 0.1 | - |
| 64 | 542117.98 | 2312665.97 | Аналитический метод | 0.1 | - |
| 65 | 542116.66 | 2312667.38 | Аналитический метод | 0.1 | - |
| 66 | 542115.19 | 2312668.02 | Аналитический метод | 0.1 | - |
| 67 | 542113.91 | 2312667.56 | Аналитический метод | 0.1 | - |
| 68 | 542111.20 | 2312665.32 | Аналитический метод | 0.1 | - |
| 69 | 542087.59 | 2312689.97 | Аналитический метод | 0.1 | - |
| 70 | 542084.69 | 2312687.21 | Аналитический метод | 0.1 | - |
| 71 | 542108.14 | 2312662.74 | Аналитический метод | 0.1 | - |
| 72 | 542103.65 | 2312658.83 | Аналитический метод | 0.1 | - |
| 73 | 542102.97 | 2312657.32 | Аналитический метод | 0.1 | - |
| 74 | 542103.38 | 2312656.10 | Аналитический метод | 0.1 | - |
| 75 | 542104.66 | 2312654.67 | Аналитический метод | 0.1 | - |
| 63 | 542112.32 | 2312661.08 | Аналитический метод | 0.1 | - |
| Контур 13 | | | | | |

Сведения о местоположении границ объекта

1. Система координат МСК - 74

2. Сведения о характерных точках границ объекта

| Обозначение характерных точек границ | Координаты, м | | Метод определения координат характерной точки | Средняя квадратическая погрешность положения характерной точки (Mt), м | Описание обозначения точки на местности (при наличии) |
|--|---------------|------------|---|---|---|
| | X | Y | | | |
| 76 | 542320.22 | 2312847.07 | Аналитический метод | 0.1 | - |
| 77 | 542309.61 | 2312875.69 | Аналитический метод | 0.1 | - |
| 78 | 542310.17 | 2312875.90 | Аналитический метод | 0.1 | - |
| 79 | 542308.95 | 2312879.67 | Аналитический метод | 0.1 | - |
| 80 | 542304.34 | 2312878.30 | Аналитический метод | 0.1 | - |
| 81 | 542305.75 | 2312874.49 | Аналитический метод | 0.1 | - |
| 82 | 542316.48 | 2312845.67 | Аналитический метод | 0.1 | - |
| 76 | 542320.22 | 2312847.07 | Аналитический метод | 0.1 | - |
| Контур 14 | | | | | |
| 83 | 542280.03 | 2312831.50 | Аналитический метод | 0.1 | - |
| 84 | 542269.40 | 2312859.08 | Аналитический метод | 0.1 | - |
| 85 | 542277.79 | 2312862.40 | Аналитический метод | 0.1 | - |
| 86 | 542282.17 | 2312864.60 | Аналитический метод | 0.1 | - |
| 87 | 542280.37 | 2312868.18 | Аналитический метод | 0.1 | - |
| 88 | 542276.23 | 2312866.09 | Аналитический метод | 0.1 | - |
| 89 | 542267.96 | 2312862.81 | Аналитический метод | 0.1 | - |
| 90 | 542266.81 | 2312865.32 | Аналитический метод | 0.1 | - |
| 91 | 542265.90 | 2312865.77 | Аналитический метод | 0.1 | - |
| 92 | 542264.63 | 2312865.76 | Аналитический метод | 0.1 | - |
| 93 | 542261.25 | 2312864.35 | Аналитический метод | 0.1 | - |
| 94 | 542262.79 | 2312860.65 | Аналитический метод | 0.1 | - |
| 95 | 542264.27 | 2312861.27 | Аналитический метод | 0.1 | - |
| 96 | 542276.29 | 2312830.06 | Аналитический метод | 0.1 | - |
| 83 | 542280.03 | 2312831.50 | Аналитический метод | 0.1 | - |
| Контур 15 | | | | | |
| 97 | 542362.20 | 2312863.62 | Аналитический метод | 0.1 | - |
| 98 | 542351.93 | 2312891.89 | Аналитический метод | 0.1 | - |
| 99 | 542357.69 | 2312894.21 | Аналитический метод | 0.1 | - |
| 100 | 542355.97 | 2312897.83 | Аналитический метод | 0.1 | - |
| 101 | 542350.56 | 2312895.65 | Аналитический метод | 0.1 | - |
| 102 | 542350.05 | 2312897.06 | Аналитический метод | 0.1 | - |
| 103 | 542349.58 | 2312897.79 | Аналитический метод | 0.1 | - |
| 104 | 542348.17 | 2312898.38 | Аналитический метод | 0.1 | - |
| 105 | 542340.43 | 2312895.71 | Аналитический метод | 0.1 | - |
| 106 | 542341.91 | 2312892.05 | Аналитический метод | 0.1 | - |
| 107 | 542346.97 | 2312893.81 | Аналитический метод | 0.1 | - |
| 108 | 542358.44 | 2312862.25 | Аналитический метод | 0.1 | - |
| 97 | 542362.20 | 2312863.62 | Аналитический метод | 0.1 | - |
| Контур 16 | | | | | |
| 109 | 542239.82 | 2312815.90 | Аналитический метод | 0.1 | - |
| 110 | 542227.97 | 2312844.75 | Аналитический метод | 0.1 | - |
| 111 | 542233.16 | 2312846.78 | Аналитический метод | 0.1 | - |
| 112 | 542231.70 | 2312850.50 | Аналитический метод | 0.1 | - |
| 113 | 542217.27 | 2312844.89 | Аналитический метод | 0.1 | - |
| 114 | 542218.61 | 2312841.09 | Аналитический метод | 0.1 | - |
| 115 | 542224.24 | 2312843.29 | Аналитический метод | 0.1 | - |

Сведения о местоположении границ объекта

1. Система координат МСК - 74

2. Сведения о характерных точках границ объекта

| Обозначение характерных точек границ | Координаты, м | | Метод определения координат характерной точки | Средняя квадратическая погрешность положения характерной точки (Mt), м | Описание обозначения точки на местности (при наличии) |
|--------------------------------------|---------------|------------|---|--|---|
| | X | Y | | | |
| 116 | 542236.12 | 2312814.38 | Аналитический метод | 0.1 | - |
| 109 | 542239.82 | 2312815.90 | Аналитический метод | 0.1 | - |
| Контур 17 | | | | | |
| 117 | 542082.00 | 2312631.71 | Аналитический метод | 0.1 | - |
| 118 | 542079.09 | 2312634.73 | Аналитический метод | 0.1 | - |
| 119 | 542055.59 | 2312660.39 | Аналитический метод | 0.1 | - |
| 120 | 542052.63 | 2312657.71 | Аналитический метод | 0.1 | - |
| 121 | 542076.15 | 2312632.01 | Аналитический метод | 0.1 | - |
| 122 | 542072.86 | 2312628.91 | Аналитический метод | 0.1 | - |
| 123 | 542075.56 | 2312625.97 | Аналитический метод | 0.1 | - |
| 117 | 542082.00 | 2312631.71 | Аналитический метод | 0.1 | - |
| Контур 18 | | | | | |
| 124 | 542404.21 | 2312879.97 | Аналитический метод | 0.1 | - |
| 125 | 542393.67 | 2312907.79 | Аналитический метод | 0.1 | - |
| 126 | 542397.91 | 2312909.94 | Аналитический метод | 0.1 | - |
| 127 | 542396.47 | 2312913.68 | Аналитический метод | 0.1 | - |
| 128 | 542383.87 | 2312908.63 | Аналитический метод | 0.1 | - |
| 129 | 542385.39 | 2312904.93 | Аналитический метод | 0.1 | - |
| 130 | 542389.79 | 2312906.75 | Аналитический метод | 0.1 | - |
| 131 | 542400.47 | 2312878.55 | Аналитический метод | 0.1 | - |
| 124 | 542404.21 | 2312879.97 | Аналитический метод | 0.1 | - |
| Контур 19 | | | | | |
| 132 | 542197.72 | 2312799.30 | Аналитический метод | 0.1 | - |
| 133 | 542186.64 | 2312828.91 | Аналитический метод | 0.1 | - |
| 134 | 542192.03 | 2312830.99 | Аналитический метод | 0.1 | - |
| 135 | 542190.59 | 2312834.73 | Аналитический метод | 0.1 | - |
| 136 | 542176.24 | 2312829.17 | Аналитический метод | 0.1 | - |
| 137 | 542177.70 | 2312825.45 | Аналитический метод | 0.1 | - |
| 138 | 542182.91 | 2312827.47 | Аналитический метод | 0.1 | - |
| 139 | 542193.98 | 2312797.90 | Аналитический метод | 0.1 | - |
| 132 | 542197.72 | 2312799.30 | Аналитический метод | 0.1 | - |
| Контур 20 | | | | | |
| 140 | 542445.19 | 2312895.83 | Аналитический метод | 0.1 | - |
| 141 | 542434.17 | 2312923.52 | Аналитический метод | 0.1 | - |
| 142 | 542437.30 | 2312924.62 | Аналитический метод | 0.1 | - |
| 143 | 542435.83 | 2312928.25 | Аналитический метод | 0.1 | - |
| 144 | 542424.16 | 2312924.13 | Аналитический метод | 0.1 | - |
| 145 | 542425.33 | 2312920.39 | Аналитический метод | 0.1 | - |
| 146 | 542430.43 | 2312922.09 | Аналитический метод | 0.1 | - |
| 147 | 542441.47 | 2312894.35 | Аналитический метод | 0.1 | - |
| 140 | 542445.19 | 2312895.83 | Аналитический метод | 0.1 | - |
| Контур 21 | | | | | |
| 148 | 542165.29 | 2312786.65 | Аналитический метод | 0.1 | - |
| 149 | 542154.72 | 2312816.72 | Аналитический метод | 0.1 | - |
| 150 | 542151.02 | 2312815.20 | Аналитический метод | 0.1 | - |
| 151 | 542161.51 | 2312785.35 | Аналитический метод | 0.1 | - |

Сведения о местоположении границ объекта

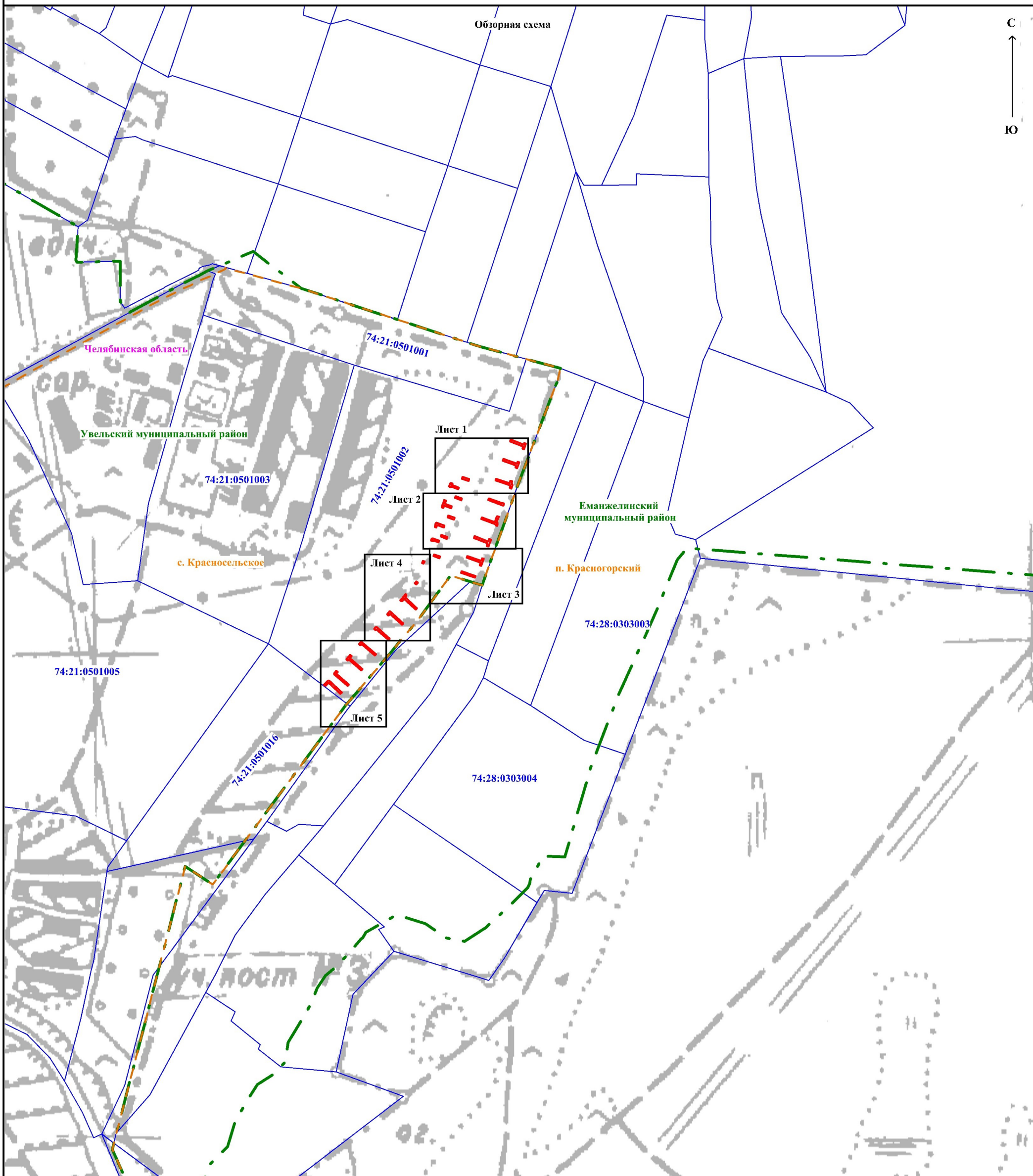
1. Система координат МСК - 74

2. Сведения о характерных точках границ объекта

| Обозначение характерных точек границ | Координаты, м | | Метод определения координат характерной точки | Средняя квадратическая погрешность положения характерной точки (Mt), м | Описание обозначения точки на местности (при наличии) |
|--|---------------|------------|---|---|---|
| | X | Y | | | |
| 148 | 542165.29 | 2312786.65 | Аналитический метод | 0.1 | - |
| Контур 22 | | | | | |
| 152 | 542047.92 | 2312601.05 | Аналитический метод | 0.1 | - |
| 153 | 542048.57 | 2312602.52 | Аналитический метод | 0.1 | - |
| 154 | 542048.01 | 2312603.90 | Аналитический метод | 0.1 | - |
| 155 | 542023.44 | 2312630.85 | Аналитический метод | 0.1 | - |
| 156 | 542020.48 | 2312628.17 | Аналитический метод | 0.1 | - |
| 157 | 542043.42 | 2312602.92 | Аналитический метод | 0.1 | - |
| 158 | 542041.75 | 2312600.78 | Аналитический метод | 0.1 | - |
| 159 | 542044.47 | 2312597.86 | Аналитический метод | 0.1 | - |
| 152 | 542047.92 | 2312601.05 | Аналитический метод | 0.1 | - |
| Контур 23 | | | | | |
| 160 | 542016.70 | 2312568.56 | Аналитический метод | 0.1 | - |
| 161 | 542017.37 | 2312570.05 | Аналитический метод | 0.1 | - |
| 162 | 542016.87 | 2312571.38 | Аналитический метод | 0.1 | - |
| 163 | 541990.58 | 2312600.99 | Аналитический метод | 0.1 | - |
| 164 | 541987.58 | 2312598.33 | Аналитический метод | 0.1 | - |
| 165 | 542012.55 | 2312570.21 | Аналитический метод | 0.1 | - |
| 166 | 542010.86 | 2312568.70 | Аналитический метод | 0.1 | - |
| 167 | 542009.81 | 2312567.76 | Аналитический метод | 0.1 | - |
| 168 | 542012.47 | 2312564.78 | Аналитический метод | 0.1 | - |
| 160 | 542016.70 | 2312568.56 | Аналитический метод | 0.1 | - |
| Контур 24 | | | | | |
| 169 | 541989.70 | 2312545.78 | Аналитический метод | 0.1 | - |
| 170 | 541986.96 | 2312548.68 | Аналитический метод | 0.1 | - |
| 171 | 541983.09 | 2312545.03 | Аналитический метод | 0.1 | - |
| 172 | 541959.01 | 2312571.86 | Аналитический метод | 0.1 | - |
| 173 | 541956.03 | 2312569.18 | Аналитический метод | 0.1 | - |
| 174 | 541980.18 | 2312542.28 | Аналитический метод | 0.1 | - |
| 175 | 541977.83 | 2312540.12 | Аналитический метод | 0.1 | - |
| 176 | 541980.53 | 2312537.17 | Аналитический метод | 0.1 | - |
| 169 | 541989.70 | 2312545.78 | Аналитический метод | 0.1 | - |
| Контур 25 | | | | | |
| 177 | 541954.33 | 2312513.64 | Аналитический метод | 0.1 | - |
| 178 | 541955.60 | 2312514.74 | Аналитический метод | 0.1 | - |
| 179 | 541956.53 | 2312515.60 | Аналитический метод | 0.1 | - |
| 180 | 541953.81 | 2312518.54 | Аналитический метод | 0.1 | - |
| 181 | 541952.94 | 2312517.74 | Аналитический метод | 0.1 | - |
| 182 | 541951.69 | 2312516.65 | Аналитический метод | 0.1 | - |
| 183 | 541950.23 | 2312515.35 | Аналитический метод | 0.1 | - |
| 184 | 541949.40 | 2312516.25 | Аналитический метод | 0.1 | - |
| 185 | 541926.24 | 2312542.00 | Аналитический метод | 0.1 | - |
| 186 | 541923.39 | 2312539.21 | Аналитический метод | 0.1 | - |
| 187 | 541948.61 | 2312511.21 | Аналитический метод | 0.1 | - |
| 188 | 541950.08 | 2312510.56 | Аналитический метод | 0.1 | - |
| 189 | 541951.40 | 2312511.06 | Аналитический метод | 0.1 | - |

| Сведения о местоположении границ объекта | | | | | |
|---|---------------|------------|---|--|---|
| 1. Система координат МСК - 74 | | | | | |
| 2. Сведения о характерных точках границ объекта | | | | | |
| Обозначение характерных точек границ | Координаты, м | | Метод определения координат характерной точки | Средняя квадратическая погрешность положения характерной точки (Mt), м | Описание обозначения точки на местности (при наличии) |
| | X | Y | | | |
| 177 | 541954.33 | 2312513.64 | Аналитический метод | 0.1 | - |
| Контур 26 | | | | | |
| 190 | 541930.64 | 2312492.46 | Аналитический метод | 0.1 | - |
| 191 | 541933.82 | 2312495.68 | Аналитический метод | 0.1 | - |
| 192 | 541935.30 | 2312497.32 | Аналитический метод | 0.1 | - |
| 193 | 541935.82 | 2312498.66 | Аналитический метод | 0.1 | - |
| 194 | 541935.29 | 2312500.02 | Аналитический метод | 0.1 | - |
| 195 | 541933.42 | 2312502.04 | Аналитический метод | 0.1 | - |
| 196 | 541930.78 | 2312504.89 | Аналитический метод | 0.1 | - |
| 197 | 541909.66 | 2312526.54 | Аналитический метод | 0.1 | - |
| 198 | 541906.82 | 2312523.73 | Аналитический метод | 0.1 | - |
| 199 | 541930.48 | 2312499.32 | Аналитический метод | 0.1 | - |
| 200 | 541931.11 | 2312498.64 | Аналитический метод | 0.1 | - |
| 201 | 541927.92 | 2312495.38 | Аналитический метод | 0.1 | - |
| 202 | 541923.96 | 2312491.65 | Аналитический метод | 0.1 | - |
| 203 | 541926.72 | 2312488.52 | Аналитический метод | 0.1 | - |
| 190 | 541930.64 | 2312492.46 | Аналитический метод | 0.1 | - |
| 3. Сведения о характерных точках части (частей) границы объекта | | | | | |
| Обозначение характерных точек части границы | Координаты, м | | Метод определения координат характерной точки | Средняя квадратическая погрешность положения характерной точки (Mt), м | Описание обозначения точки на местности (при наличии) |
| | X | Y | | | |
| 1 | 2 | 3 | 4 | 5 | 6 |
| - | - | - | - | - | - |

Схема расположения границ публичного сервитута



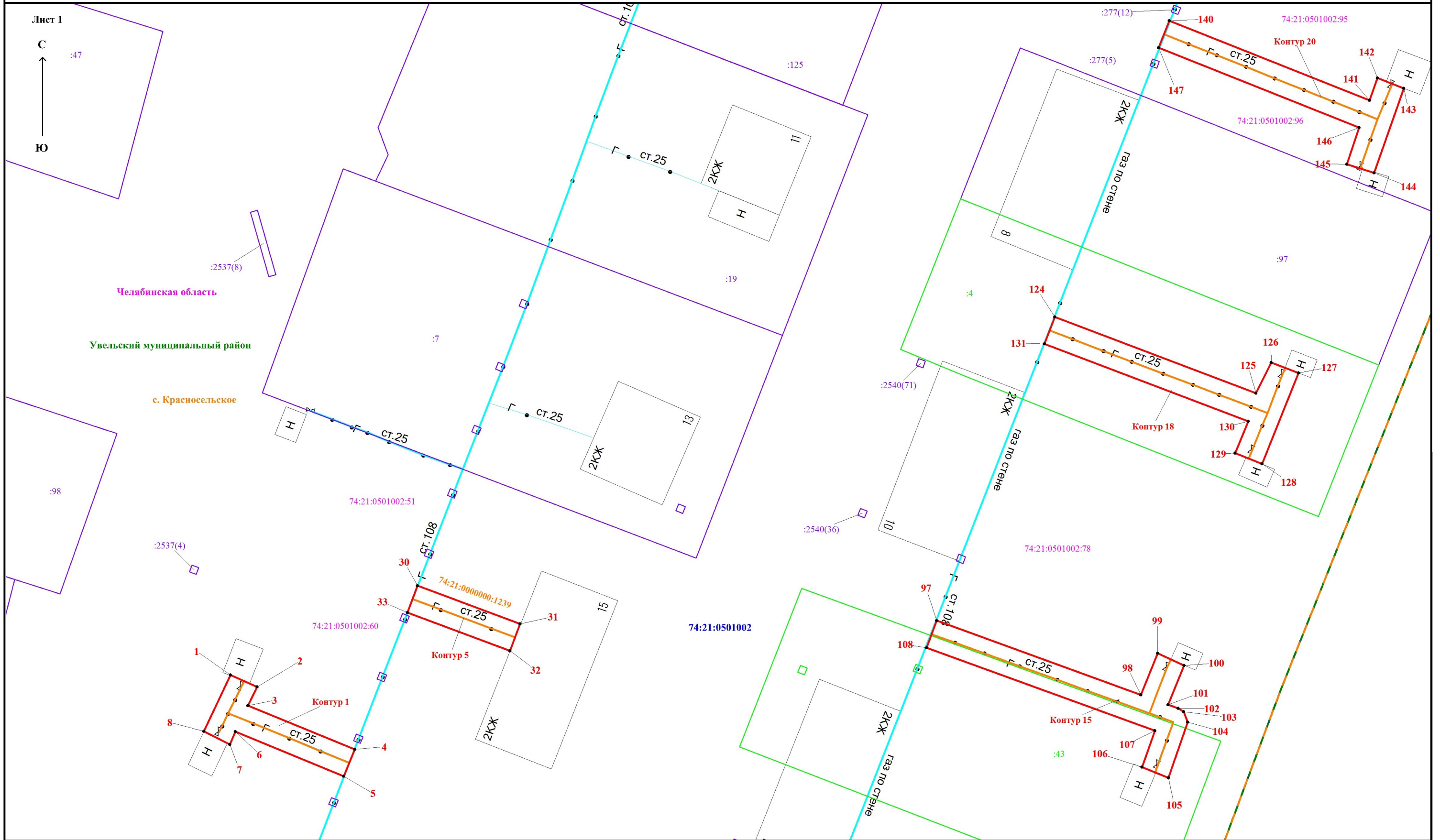

Масштаб 1:8000

Используемые условные знаки и обозначения:

- Челябинская область - наименование субъекта РФ
- Увельский муниципальный район - наименование и граница муниципального образования
- с. Красносельское - наименование и граница населенного пункта
- 74:21:0501009 - граница и номер кадастрового квартала по сведениям ЕГРН
- :100 - номер и граница земельного участка по сведениям ЕГРН
- :100 - номер и граница земельного участка, в отношении которого испрашивается публичный сервитут
- 74:21:0501002:96 - номер земельного участка, в отношении которого испрашивается публичный сервитут (границы в ЕГРН отсутствуют)
- - проектная граница публичного сервитута
- - характерная точка проектной границы публичного сервитута
- - линейный объект системы газоснабжения по сведениям ЕГРН

Схема расположения границ публичного сервитута

Лист 1



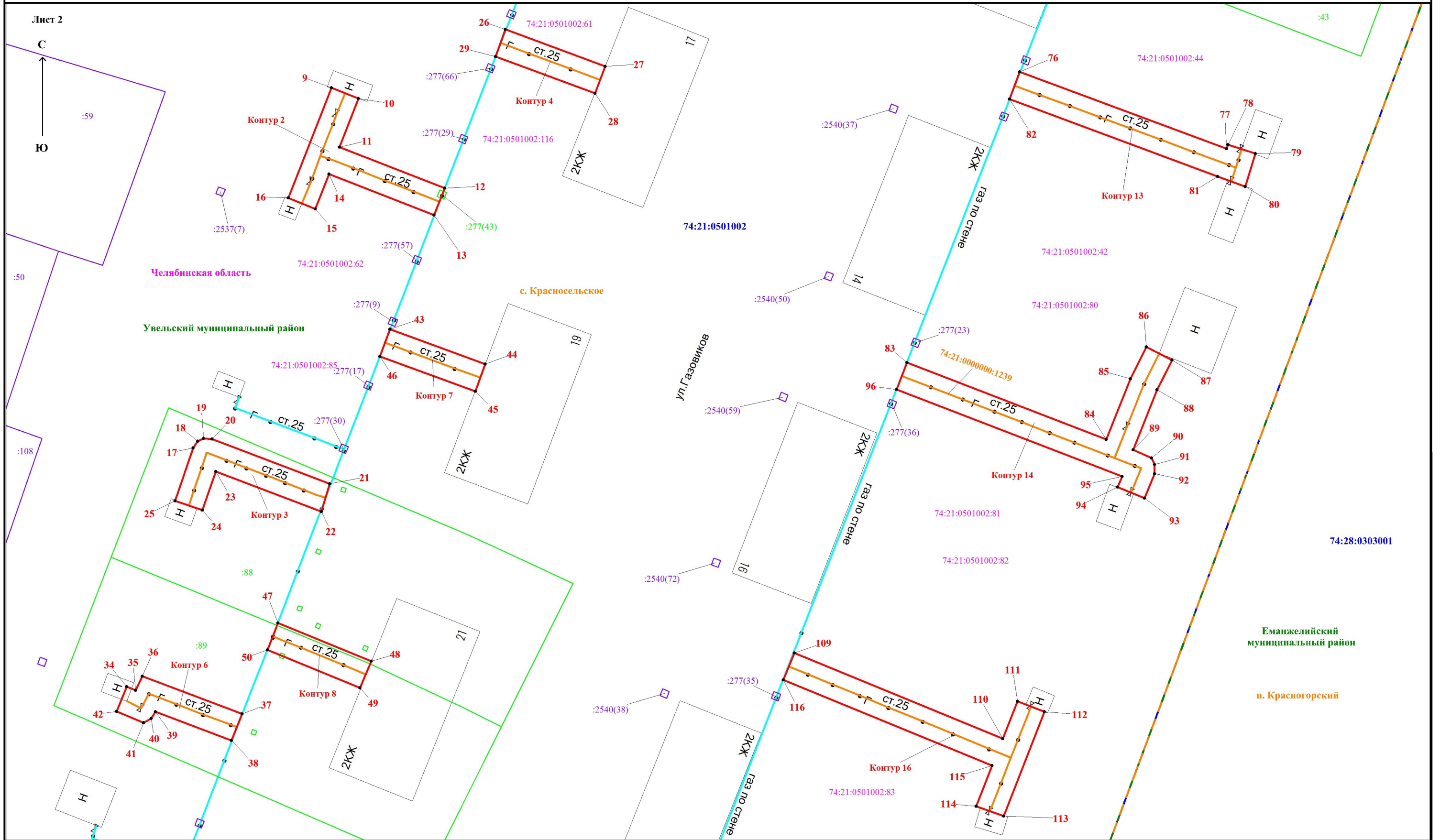
Масштаб 1:500

Используемые условные знаки и обозначения представлены на обзорной схеме

Схема расположения границ публичного сервитута

Лист 2

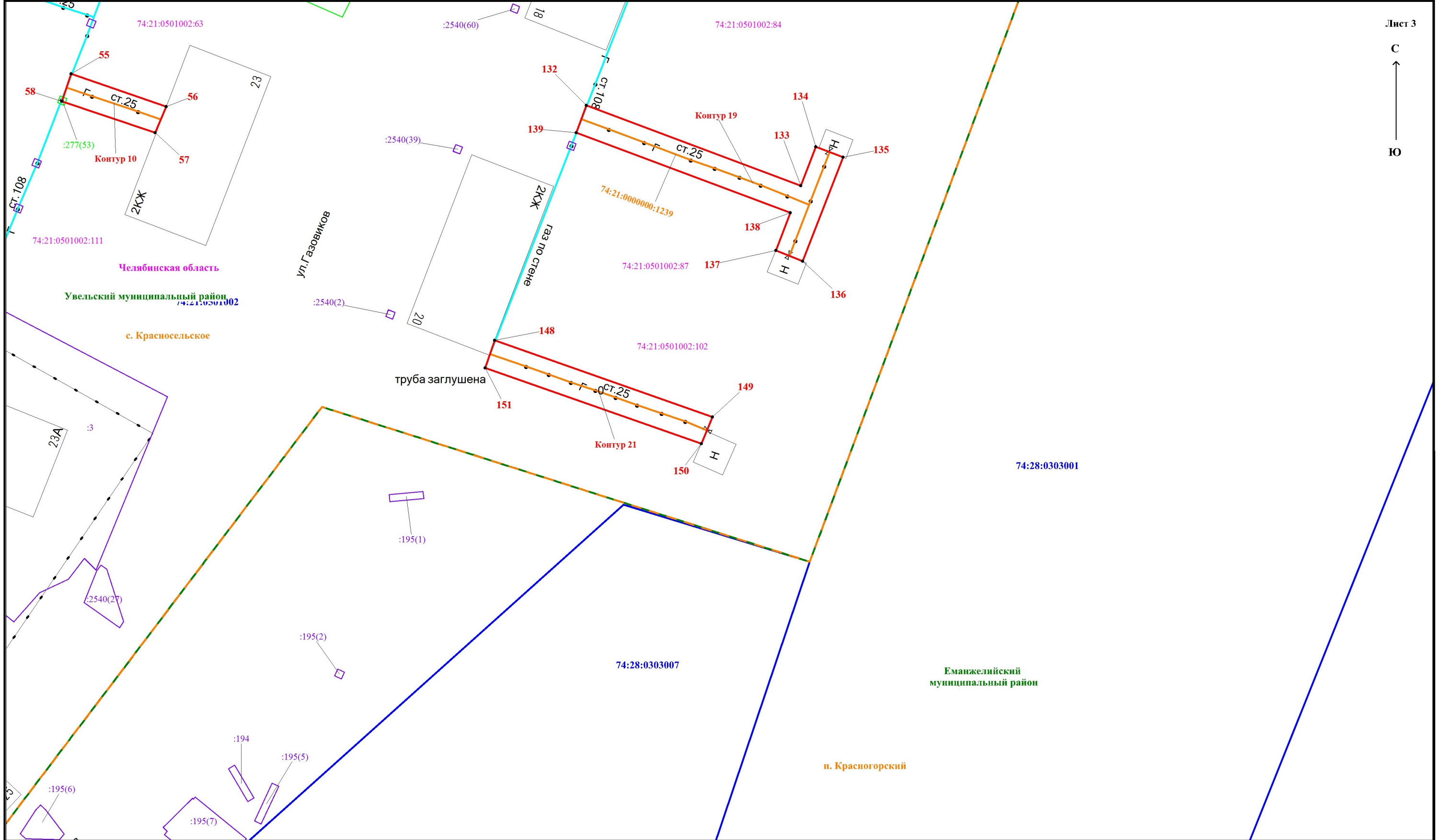
С
Ю



Масштаб 1:500

Используемые условные знаки и обозначения представлены на обзорной схеме

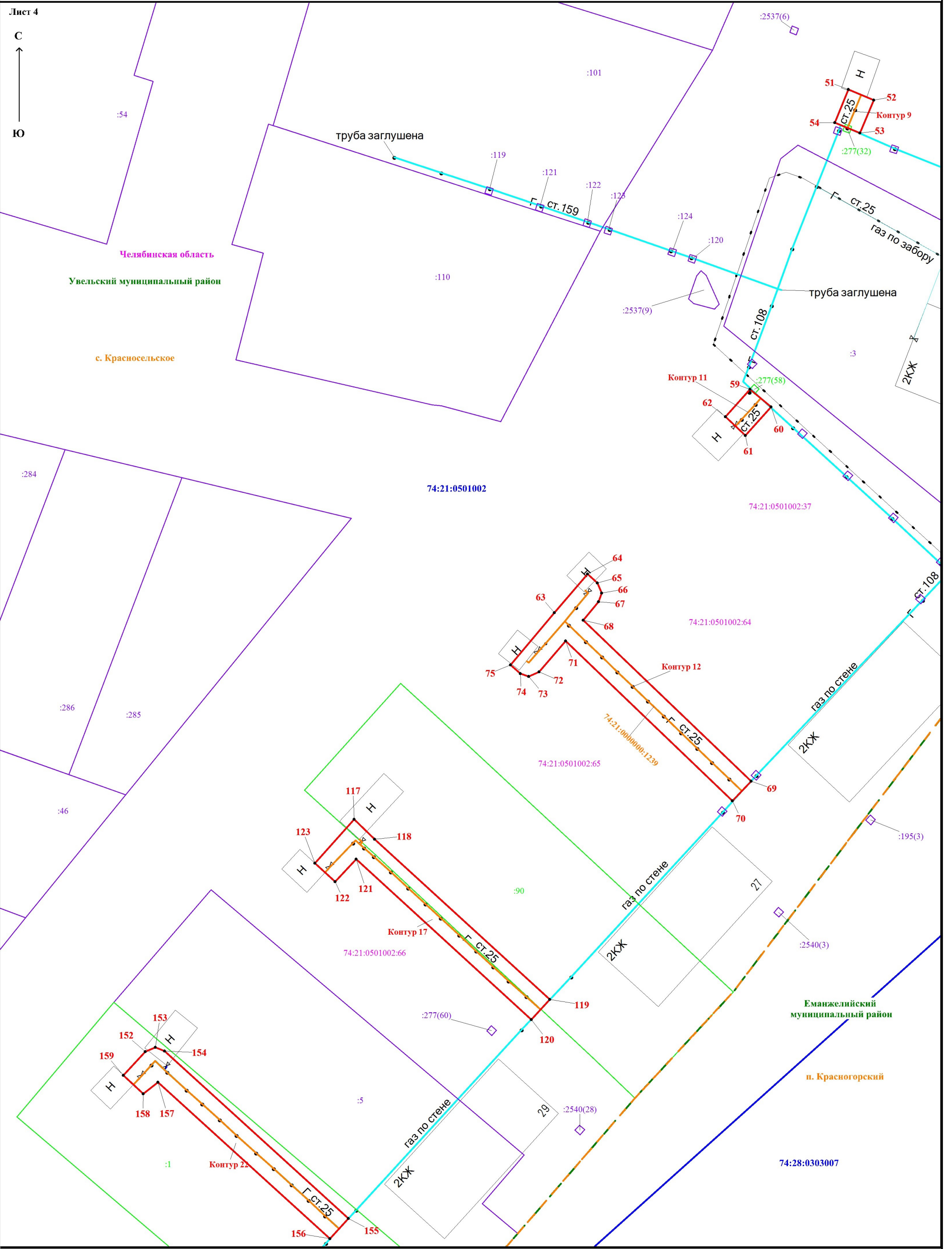
Схема расположения границ публичного сервитута



Масштаб 1:500

Используемые условные знаки и обозначения представлены на обзорной схеме

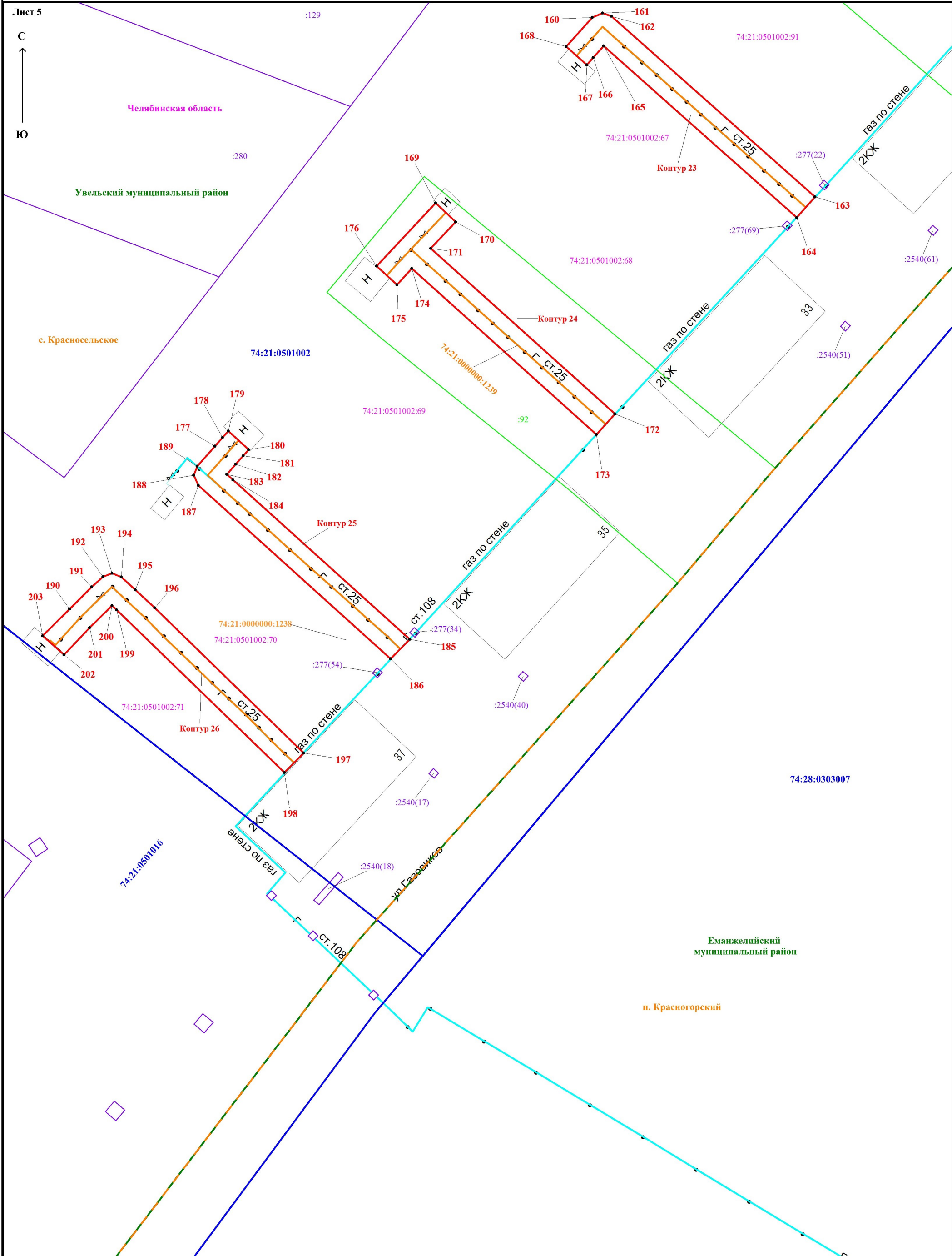
Схема расположения границ публичного сервитута



Масштаб 1:500

Используемые условные знаки и обозначения представлены на обзорной схеме

Схема расположения границ публичного сервитута



Лист 5

С
↑
Ю

с. Красносельское

Челябинская область

Увельский муниципальный район

Еманжельский муниципальный район

п. Красногорский

Масштаб 1:500

Используемые условные знаки и обозначения представлены на обзорной схеме