



**АДМИНИСТРАЦИЯ
КАРТАЛИНСКОГО МУНИЦИПАЛЬНОГО РАЙОНА
ЧЕЛЯБИНСКОЙ ОБЛАСТИ**

ПОСТАНОВЛЕНИЕ

«14» 08 2024 г. № 1015
г. Каргалы

Об установлении публичного
сервитута

В соответствии со статьей 23, главой V.7 Земельного кодекса Российской Федерации, статьей 3.3 Федерального закона Российской Федерации от 25 октября 2001 года № 137 – ФЗ «О введении в действие Земельного кодекса Российской Федерации», руководствуясь статьей 15 Федерального закона от 06.10.2003 года № 131-ФЗ «Об общих принципах организации местного самоуправления в Российской Федерации», Уставом Карталинского муниципального района, на основании ходатайства об установлении публичного сервитута Камаловой Лилии Рашитовны, действующего на основании доверенности № ЧЭ – 323 серия 74 АА 6732338 от 05.03.2024 года от имени публичного акционерного общества «Россети Урал», после размещения сообщений на официальном сетевом издании администрации Карталинского муниципального района Челябинской области (<https://www.kartalyaion.ru>), а также на сайте администрации Анненского сельского поселения Карталинского муниципального района ([https:// annenskoe74.ru/](https://annenskoe74.ru/)) о возможном установлении публичного сервитута от 26 июля 2024 года в установленный 15 дневный срок, руководствуясь статьей 15 Федерального закона от 06.10.2003 года № 131-ФЗ «Об общих принципах организации местного самоуправления в Российской Федерации», администрация Карталинского муниципального района **ПОСТАНОВЛЯЕТ:**

1. Установить публичный сервитут публичному акционерному обществу «Россети Урал», (620026, Свердловская область, город Екатеринбург, улица Мамина – Сибиряка, строение 140, ОГРН 1056604000970, ИНН 6671163413), общей площадью 82992 квадратных метра в целях эксплуатации объекта «Воздушная линия 0,4 кВ село Анненское» в отношении земельного участка, расположенного в кадастровых кварталах: 74:08:0501001, 74:08:5701002, 74:08:5701003, 74:08:5701006, 74:08:5701007 по адресу: Челябинская область, Карталинский район, село Анненское;
в отношении земельных участков с кадастровыми номерами:

- 1) 74:08:0000000:2498, расположенного по адресу: Челябинская область, Карталинский район, село Анненское, улица Переселенческая, 25/а-2;
- 2) 74:08:0000000:2669, расположенного по адресу: Челябинская область, Карталинский район, село Анненское, улица Переселенческая, 25а-1;
- 3) 74:08:0000000:2680, расположенного в 80 метрах на северо – восток от ориентира жилой дом по адресу: Челябинская область, Карталинский район, село Анненское, улица Солнечная, 6;
- 4) 74:08:0000000:2684, расположенного в 90 метрах на северо – восток от ориентира жилой дом по адресу: Челябинская область, Карталинский район, село Анненское, улица Кузнечная, 11;
- 5) 74:08:0000000:2930, расположенного в 570 метрах на северо - восток от ориентира по адресу: Челябинская область, Карталинский район, село Анненское, улица Набережная, 4.
- 6) 74:08:0000000:3263, расположенного в 630 метрах на юго - запад от ориентира по адресу: Челябинская область, Карталинский район, село Анненское улица Терешковой, 4;
- 7) 74:08:0000000:3291, расположенного в 300 метрах на северо - запад от ориентира по адресу: Челябинская область, Карталинский район, село Анненское, переулок Центральный, 3;
- 8) 74:08:0000000:3384, расположенного по адресу: Челябинская область, Карталинский муниципальный район, Анненское сельское поселение, село Анненское, улица Терешковой, земельный участок 37;
- 9) 74:08:0000000:3489, расположенного по адресу: Челябинская область, Карталинский муниципальный район, Анненское сельское поселение, село Анненское, переулок Геологов, земельный участок 13;
- 10) 74:08:0501001:3, расположенного по адресу: Челябинская область, Карталинский муниципальный район, Анненское сельское поселение, село Анненское, улица Зеленая, земельный участок 20;
- 11) 74:08:0501001:4, расположенного по адресу: Челябинская область, Карталинский муниципальный район, Анненское сельское поселение, село Анненское, улица Шоссейная, земельный участок 12;
- 12) 74:08:0501001:7, расположенного по адресу: Российская Федерация, Челябинская область, Карталинский муниципальный район, Анненское сельское поселение, село Анненское, улица Сосновая, земельный участок 17/1;
- 13) 74:08:0501001:9, расположенного по адресу: Российская Федерация, Челябинская область, Карталинский муниципальный район, Анненское сельское поселение, село Анненское, переулок Дачный, земельный участок 7;
- 14) 74:08:0501001:12, расположенного по адресу: Российская Федерация, Челябинская область, Карталинский муниципальный район, Анненское сельское поселение, село Анненское, переулок Береговой, земельный участок 2;
- 15) 74:08:0501001:15, расположенного по адресу: Российская Федерация, Челябинская область, Карталинский муниципальный район, Анненское сельское поселение, село Анненское, переулок Дачный, земельный участок 25;

- 16) 74:08:0501001:16, расположенного по адресу: Российская Федерация, Челябинская область, Карталинский муниципальный район, Анненское сельское поселение, село Анненское, улица Кооперативная, земельный участок 10;
- 17) 74:08:0501001:18, расположенного по адресу: Российская Федерация, Челябинская область, Карталинский муниципальный район, Анненское сельское поселение, село Анненское, улица Советская, земельный участок 28;
- 18) 74:08:0501001:19, расположенного по адресу: Российская Федерация, Челябинская область, Карталинский муниципальный район, Анненское сельское поселение, село Анненское, переулок Лесхозный, земельный участок 23/2;
- 19) 74:08:0501001:21, расположенного по адресу: Челябинская область, Карталинский район, село Анненское, улица Сосновая, 1-1;
- 20) 74:08:0501001:22, расположенного по адресу: Российская Федерация, Челябинская область, Карталинский муниципальный район, Анненское сельское поселение, село Анненское, улица Сосновая, земельный участок 16;
- 21) 74:08:0501001:29, расположенного по адресу: Челябинская область, Карталинский район, село Анненское, переулок Колхозный, дом 3;
- 22) 74:08:0501001:30, расположенного по адресу: Российская Федерация, Челябинская область, Карталинский муниципальный район, Анненское сельское поселение, село Анненское, улица Кузнечная, земельный участок 10;
- 23) 74:08:0501001:32, расположенного по адресу: Российская Федерация, Челябинская область, Карталинский муниципальный район, Анненское сельское поселение, село Анненское, улица Кооперативная, земельный участок 21;
- 24) 74:08:0501001:37, расположенного по адресу: Российская Федерация, Челябинская область, Карталинский муниципальный район, Анненское сельское поселение, село Анненское, улица Гагарина, земельный участок 27;
- 25) 74:08:0501001:40, расположенного по адресу: Российская Федерация, Челябинская область, Карталинский муниципальный район, Анненское сельское поселение, село Анненское, улица Кооперативная, земельный участок 16;
- 26) 74:08:0501001:61, расположенного по адресу: Российская Федерация, Челябинская область, Карталинский муниципальный район, Анненское сельское поселение, село Анненское, улица Заречная, земельный участок 30;
- 27) 74:08:0501001:76, расположенного по адресу: Российская Федерация, Челябинская область, Карталинский муниципальный район, Анненское сельское поселение, село Анненское, переулок Дачный, земельный участок 40;
- 28) 74:08:0501001:171, расположенного по адресу: Российская

Федерация, Челябинская область, Карталинский муниципальный район, Анненское сельское поселение, село Анненское, улица Набережная, земельный участок 7;

29) 74:08:0501001:199, расположенного по адресу: Российская Федерация, Челябинская область, Карталинский муниципальный район, Анненское сельское поселение, село Анненское, улица Советская, земельный участок 18;

30) 74:08:0501001:205, расположенного по адресу: Российская Федерация, Челябинская область, Карталинский муниципальный район, Анненское сельское поселение, село Анненское, улица Кооперативная, земельный участок 12;

31) 74:08:0501001:212, расположенного по адресу: Российская Федерация, Челябинская область, Карталинский муниципальный район, Анненское сельское поселение, село Анненское, улица Кооперативная, земельный участок 30;

32) 74:08:0501001:216, расположенного по адресу: Российская Федерация, Челябинская область, Карталинский муниципальный район, Анненское сельское поселение, село Анненское, улица Кооперативная, земельный участок 38;

33) 74:08:0501001:219, расположенного по адресу: Российская Федерация, Челябинская область, Карталинский муниципальный район, Анненское сельское поселение, село Анненское, улица Кооперативная, земельный участок 24;

34) 74:08:0501001:223, расположенного по адресу: Российская Федерация, Челябинская область, Карталинский муниципальный район, Анненское сельское поселение, село Анненское, улица Кооперативная, земельный участок 45;

35) 74:08:0501001:228, расположенного по адресу: Российская Федерация, Челябинская область, Карталинский муниципальный район, Анненское сельское поселение, село Анненское, улица Ленина, земельный участок 3/1;

36) 74:08:0501001:232, расположенного по адресу: Российская Федерация, Челябинская область, Карталинский муниципальный район, Анненское сельское поселение, село Анненское, переулок Береговой, земельный участок 4;

37) 74:08:0501001:238, расположенного по адресу: Российская Федерация, Челябинская область, Карталинский муниципальный район, Анненское сельское поселение, село Анненское, переулок Школьный, земельный участок 3;

38) 74:08:0501001:260, расположенного по адресу: Российская Федерация, Челябинская область, Карталинский муниципальный район, Анненское сельское поселение, село Анненское, улица Ленина, земельный участок 39;

39) 74:08:0501001:281, расположенного по адресу: Российская Федерация, Челябинская область, Карталинский муниципальный район,

Анненское сельское поселение, село Анненское, улица Гагарина, земельный участок 4;

40) 74:08:0501001:285, расположенного по адресу: Российская Федерация, Челябинская область, Карталинский муниципальный район, Анненское сельское поселение, село Анненское, улица Гагарина, земельный участок 15;

41) 74:08:0501001:289, расположенного по адресу: Российская Федерация, Челябинская область, Карталинский муниципальный район, Анненское сельское поселение, село Анненское, улица Терешковой, земельный участок 39;

42) 74:08:0501001:329, расположенного по адресу: Российская Федерация, Челябинская область, Карталинский муниципальный район, Анненское сельское поселение, село Анненское, улица Рабочая, земельный участок 22;

43) 74:08:0501001:352, расположенного по адресу: Российская Федерация, Челябинская область, Карталинский муниципальный район, Анненское сельское поселение, село Анненское, переулок Дачный, земельный участок 2;

44) 74:08:0501001:353, расположенного по адресу: Российская Федерация, Челябинская область, Карталинский муниципальный район, Анненское сельское поселение, село Анненское, переулок Дачный, земельный участок 3;

45) 74:08:0501001:356, расположенного по адресу: Российская Федерация, Челябинская область, Карталинский муниципальный район, Анненское сельское поселение, село Анненское, переулок Дачный, земельный участок 6;

46) 74:08:0501001:380, расположенного по адресу: Российская Федерация, Челябинская область, Карталинский муниципальный район, Анненское сельское поселение, село Анненское, переулок Дачный, земельный участок 15;

47) 74:08:0501001:391, расположенного по адресу: Российская Федерация, Челябинская область, Карталинский муниципальный район, Анненское сельское поселение, село Анненское, улица Сосновая, земельный участок 9/1;

48) 74:08:0501001:429, расположенного по адресу: Российская Федерация, Челябинская область, Карталинский муниципальный район, Анненское сельское поселение, село Анненское, улица Зеленая, земельный участок 16;

49) 74:08:0501001:433, расположенного по адресу: Российская Федерация, Челябинская область, Карталинский муниципальный район, Анненское сельское поселение, село Анненское, улица Зеленая, земельный участок 25;

50) 74:08:0501001:446, расположенного по адресу: Российская Федерация, Челябинская область, Карталинский муниципальный район, Анненское сельское поселение, село Анненское, улица Механизаторов,

земельный участок 14;

51) 74:08:0501001:468, расположенного по адресу: Российская Федерация, Челябинская область, Карталинский муниципальный район, Анненское сельское поселение, село Анненское, улица Механизаторов, земельный участок 4;

52) 74:08:0501001:474, расположенного по адресу: Российская Федерация, Челябинская область, Карталинский муниципальный район, Анненское сельское поселение, село Анненское, улица Механизаторов, земельный участок 25;

53) 74:08:0501001:476, расположенного по адресу: Российская Федерация, Челябинская область, Карталинский муниципальный район, Анненское сельское поселение, село Анненское, улица Ленина, земельный участок 30;

54) 74:08:0501001:497, расположенного по адресу: Российская Федерация, Челябинская область, Карталинский муниципальный район, Анненское сельское поселение, село Анненское, улица Заречная, земельный участок 15;

55) 74:08:0501001:505, расположенного по адресу: Российская Федерация, Челябинская область, Карталинский муниципальный район, Анненское сельское поселение, село Анненское, улица Заречная, земельный участок 33;

56) 74:08:0501001:508, расположенного по адресу: Российская Федерация, Челябинская область, Карталинский муниципальный район, Анненское сельское поселение, село Анненское, улица Заречная, земельный участок 39/2;

57) 74:08:0501001:530, расположенного по адресу: Российская Федерация, Челябинская область, Карталинский муниципальный район, Анненское сельское поселение, село Анненское, улица Механизаторов, земельный участок 40/2;

58) 74:08:0501001:540, расположенного по адресу: Российская Федерация, Челябинская область, Карталинский муниципальный район, Анненское сельское поселение, село Анненское, переулок Лесной, земельный участок 6;

59) 74:08:0501001:541, расположенного по адресу: Российская Федерация, Челябинская область, Карталинский муниципальный район, Анненское сельское поселение, село Анненское, улица Совхозная, земельный участок 12а;

60) 74:08:0501001:555, расположенного по адресу: Российская Федерация, Челябинская область, Карталинский муниципальный район, Анненское сельское поселение, село Анненское, улица Строителей, земельный участок 10/1;

61) 74:08:0501001:578, расположенного по адресу: Челябинская область, Карталинский район, село Анненское, улица Молодежная, дом 5-2;

62) 74:08:0501001:629, расположенного по адресу: Российская Федерация, Челябинская область, Карталинский муниципальный район,

- Анненское сельское поселение, село Анненское, улица Совхозная, земельный участок 18/1;
- 63) 74:08:0501001:654, расположенного по адресу: Челябинская область, Карталинский район, село Анненское, переулок Лесной, дом 4;
- 64) 74:08:0501001:655, расположенного по адресу: Российская Федерация, Челябинская область, Карталинский муниципальный район, Анненское сельское поселение, село Анненское, улица Переселенческая, земельный участок 11;
- 65) 74:08:0501001:660, расположенного по адресу: Российская Федерация, Челябинская область, Карталинский муниципальный район, Анненское сельское поселение, село Анненское, улица Солнечная, земельный участок 8;
- 66) 74:08:0501001:662, расположенного по адресу: Российская Федерация, Челябинская область, Карталинский муниципальный район, Анненское сельское поселение, село Анненское, переулок Лесхозный, земельный участок 9;
- 67) 74:08:0501001:666, расположенного по адресу: Российская Федерация, Челябинская область, Карталинский муниципальный район, Анненское сельское поселение, село Анненское, улица Сосновая, земельный участок 1/2;
- 68) 74:08:0501001:668, расположенного по адресу: Российская Федерация Челябинская область, Карталинский муниципальный район, Анненское сельское поселение, село Анненское, улица Сосновая, земельный участок 9/2;
- 69) 74:08:0501001:679, расположенного по адресу: Российская Федерация, Челябинская область, Карталинский муниципальный район, Анненское сельское поселение, село Анненское, улица Терешковой, земельный участок 19;
- 70) 74:08:0501001:680, расположенного по адресу: Российская Федерация, Челябинская область, Карталинский муниципальный район, Анненское сельское поселение, село Анненское, улица Советская, земельный участок 7;
- 71) 74:08:0501001:685, расположенного по адресу: Российская Федерация, Челябинская область, Карталинский муниципальный район, Анненское сельское поселение, село Анненское, улица Кооперативная, земельный участок 2;
- 72) 74:08:0501001:691, расположенного по адресу: Российская Федерация, Челябинская область, Карталинский муниципальный район, Анненское сельское поселение, село Анненское, улица Механизаторов, земельный участок 28;
- 73) 74:08:0501001:696, расположенного по адресу: Российская Федерация, Челябинская область, Карталинский муниципальный район, Анненское сельское поселение, село Анненское, переулок Дачный, земельный участок 26;
- 74) 74:08:0501001:697, расположенного по адресу: Российская

Федерация, Челябинская область, Карталинский муниципальный район, Анненское сельское поселение, село Анненское, улица Совхозная, земельный участок 16/1;

75) 74:08:0501001:706, расположенного по адресу: Российская Федерация, Челябинская область, Карталинский муниципальный район, Анненское сельское поселение, село Анненское, улица Кузнечная, земельный участок 13;

76) 74:08:0501001:707, расположенного по адресу: Российская Федерация, Челябинская область, Карталинский муниципальный район, Анненское сельское поселение, село Анненское, переулок Лесхозный, земельный участок 25/1;

77) 74:08:0501001:719, расположенного по адресу: Российская Федерация, Челябинская область, Карталинский муниципальный район, Анненское сельское поселение, село Анненское, переулок Угловой, земельный участок 3;

78) 74:08:0501001:722, расположенного по адресу: Российская Федерация, Челябинская область, Карталинский муниципальный район, Анненское сельское поселение, село Анненское, улица Гагарина, земельный участок 17/1;

79) 74:08:0501001:723, расположенного по адресу: Российская Федерация, Челябинская область, Карталинский муниципальный район, Анненское сельское поселение, село Анненское, улица Гагарина, земельный участок 17;

80) 74:08:0501001:726, расположенного по адресу: Российская Федерация Челябинская область, Карталинский муниципальный район, Анненское сельское поселение, село Анненское, улица Ленина, земельный участок 16;

81) 74:08:0501001:731, расположенного по адресу: Челябинская область, Карталинский муниципальный район, Анненское сельское поселение, село Анненское, улица Шоссейная, земельный участок 3;

82) 74:08:0501001:733, расположенного по адресу: Российская Федерация, Челябинская область, Карталинский муниципальный район, Анненское сельское поселение, село Анненское, улица Совхозная, земельный участок 16м;

83) 74:08:0501001:735, расположенного по адресу: Российская Федерация, Челябинская область, Карталинский муниципальный район, Анненское сельское поселение, село Анненское, переулок Лесхозный, земельный участок 21/1;

84) 74:08:0501001:737, расположенного по адресу: Российская Федерация, Челябинская область, Карталинский муниципальный район, Анненское сельское поселение, село Анненское, улица Кузнечная, земельный участок 11;

85) 74:08:0501001:738, расположенного по адресу: Российская Федерация, Челябинская область, Карталинский муниципальный район, Анненское сельское поселение, село Анненское, улица Механизаторов,

земельный участок 22;

86) 74:08:0501001:739, расположенного по адресу: Российская Федерация, Челябинская область, Карталинский муниципальный район, Анненское сельское поселение, село Анненское, улица Молодежная, земельный участок 8/2;

87) 74:08:0501001:742, расположенного по адресу: Российская Федерация, Челябинская область, Карталинский муниципальный район, Анненское сельское поселение, село Анненское, улица Совхозная, 15;

88) 74:08:0501001:747, расположенного по адресу: Челябинская область, Карталинский муниципальный район, Анненское сельское поселение, село Анненское, улица Сосновая, земельный участок 3а/1;

89) 74:08:0501001:750, расположенного по адресу: Российская Федерация, Челябинская область, Карталинский муниципальный район, Анненское сельское поселение, село Анненское, улица Заречная, земельный участок 32;

90) 74:08:0501001:759, расположенного по адресу: Российская Федерация, Челябинская область, Карталинский муниципальный район, Анненское сельское поселение, село Анненское, улица Мостовая, земельный участок 20;

91) 74:08:0501001:766, расположенного по адресу: Российская Федерация, Челябинская область, Карталинский муниципальный район, Анненское сельское поселение, село Анненское, улица Механизаторов, земельный участок 33;

92) 74:08:0501001:781, расположенного по адресу: Российская Федерация, Челябинская область, Карталинский муниципальный район, Анненское сельское поселение, село Анненское, улица Гагарина, земельный участок 14;

93) 74:08:0501001:1605, расположенного по адресу: Российская Федерация, Челябинская область, Карталинский муниципальный район, Анненское сельское поселение, село Анненское, улица Мостовая, земельный участок 7;

94) 74:08:0501001:1606, расположенного по адресу: Российская Федерация, Челябинская область, Карталинский муниципальный район, Анненское сельское поселение, село Анненское, улица Сосновая, земельный участок 13;

95) 74:08:0501001:1641, расположенного по адресу: Российская Федерация, Челябинская область, Карталинский муниципальный район, Анненское сельское поселение, село Анненское, улица Гагарина, земельный участок 42;

96) 74:08:0501001:1644, расположенного по адресу: Российская Федерация, Челябинская область, Карталинский муниципальный район, Анненское сельское поселение, село Анненское, улица Механизаторов, земельный участок 1;

97) 74:08:0501001:1668, расположенного по адресу: Российская Федерация, Челябинская область, Карталинский муниципальный район,

Анненское сельское поселение, село Анненское, переулок Клубный, земельный участок 15;

98) 74:08:0501001:1669, расположенного по адресу: Российская Федерация, Челябинская область, Карталинский муниципальный район, Анненское сельское поселение, село Анненское, улица Ленина, земельный участок 45а;

99) 74:08:0501001:1674, расположенного по адресу: Российская Федерация, Челябинская область, Карталинский муниципальный район, Анненское сельское поселение, село Анненское, улица Совхозная, земельный участок 1а;

100) 74:08:0501001:1679, расположенного по адресу: Российская Федерация, Челябинская область, Карталинский муниципальный район, Анненское сельское поселение, село Анненское, улица Механизаторов, земельный участок 35;

101) 74:08:0501001:1682, расположенного по адресу: Российская Федерация, Челябинская область, Карталинский муниципальный район, Анненское сельское поселение, село Анненское, улица Гагарина, земельный участок 23;

102) 74:08:0501001:1737, расположенного по адресу: Российская Федерация, Челябинская область, Карталинский муниципальный район, Анненское сельское поселение, село Анненское, переулок Дачный, земельный участок 38а;

103) 74:08:0501001:1739, расположенного по адресу: Российская Федерация, Челябинская область, Карталинский муниципальный район, Анненское сельское поселение, село Анненское, улица Кооперативная, земельный участок 23;

104) 74:08:0501001:1746, расположенного по адресу: Российская Федерация, Челябинская область, Карталинский муниципальный район, Анненское сельское поселение, село Анненское, улица Ленина, земельный участок 12;

105) 74:08:0501001:1771, расположенного по адресу: Российская Федерация, Челябинская область, Карталинский муниципальный район, Анненское сельское поселение, село Анненское, переулок Школьный, земельный участок 1а;

106) 74:08:0501001:1791, расположенного по адресу: Российская Федерация, Челябинская область, Карталинский муниципальный район, Анненское сельское поселение, село Анненское, улица Механизаторов, земельный участок 34а;

107) 74:08:0501001:1794, расположенного по адресу: Российская Федерация, Челябинская область, Карталинский муниципальный район, Анненское сельское поселение, село Анненское, улица Совхозная, земельный участок 22/1;

108) 74:08:0501001:1795, расположенного по адресу: Российская Федерация, Челябинская область, Карталинский муниципальный район, Анненское сельское поселение, село Анненское, улица Кузнечная, земельный

- участок 12;
- 109) 74:08:0501001:1812, расположенного в 91 метре на юго – запад от ориентира – жилой дом по адресу: Челябинская область, Карталинский район, село Анненское, улица Ленина, 19;
- 110) 74:08:0501001:1821, расположенного по адресу: Российская Федерация, Челябинская область, Карталинский муниципальный район, Анненское сельское поселение, село Анненское, переулок Береговой, участок 3а;
- 111) 74:08:0501001:1827, расположенного по адресу: Российская Федерация, Челябинская область, Карталинский муниципальный район, Анненское сельское поселение, село Анненское, улица Мостовая, земельный участок 34;
- 112) 74:08:0501001:1830, расположенного по адресу: Российская Федерация, Челябинская область, Карталинский муниципальный район, Анненское сельское поселение, село Анненское, улица Ленина, земельный участок 8а;
- 113) 74:08:0501001:1832, расположенного по адресу: Российская Федерация, Челябинская область, Карталинский муниципальный район, Анненское сельское поселение, село Анненское, улица Кузнечная, земельный участок 9;
- 114) 74:08:0501001:1835, расположенного по адресу: Российская Федерация, Челябинская область, Карталинский муниципальный район, Анненское сельское поселение, село Анненское, улица Ленина, земельный участок 8;
- 115) 74:08:0501001:1891, расположенного в 140 метрах на северо – запад от ориентира по адресу: Челябинская область, Карталинский район, село Анненское, переулок Первомайский, 16;
- 116) 74:08:0501001:1899, расположенного в 65 метрах на северо – восток от ориентира по адресу: Челябинская область, Карталинский район, село Анненское, переулок Лесхозный, 7;
- 117) 74:08:0501001:1903, расположенного по адресу: Российская Федерация, Челябинская область, Карталинский муниципальный район, Анненское сельское поселение, село Анненское, улица Кузнечная, земельный участок 16.
- 118) 74:08:0501001:2251, расположенного в 20 метрах на северо – восток от ориентира по адресу: Челябинская область, Карталинский район, село Анненское, улица Совхозная, 1а;
- 119) 74:08:0501001:2256, расположенного в 20 метрах на юго – запад от ориентира по адресу: Челябинская область, Карталинский район, село Анненское, улица Ленина, 12;
- 120) 74:08:0501001:2257, расположенного в 440 метрах на северо – восток от ориентира по адресу: Челябинская область, Карталинский район, село Анненское, улица Совхозная, 15;
- 121) 74:08:0501001:2277, расположенного по адресу: Челябинская область, Карталинский район, село Анненское, улица Ленина, 54;

- 122) 74:08:0501001:2278, расположенного по адресу: Челябинская область, Карталинский муниципальный район, Анненское сельское поселение, село Анненское, улица Сосновая, 15а;
- 123) 74:08:0501001:2296, расположенного по адресу: Челябинская область, Карталинский район, село Анненское, переулок Клубный, дом 16;
- 124) 74:08:0501001:2304, расположенного по адресу: Российская Федерация, Челябинская область, Карталинский район, село Анненское, улица Терешковой, 8;
- 125) 74:08:0501001:2307, расположенного в 15 метрах на запад от ориентира по адресу: Челябинская область, Карталинский район, село Анненское, улица Переселенческая, 24;
- 126) 74:08:0501001:2318, расположенного по адресу: Челябинская область, Карталинский район, село Анненское, улица Строителей, 8а-2;
- 127) 74:08:5701003:9, расположенного по адресу: Российская Федерация, Челябинская область, Карталинский муниципальный район, Анненское сельское поселение, село Анненское, улица Солнечная, земельный участок 6;
- 128) 74:08:5701003:14, расположенного по адресу: Российская Федерация, Челябинская область, Карталинский муниципальный район, Анненское сельское поселение, село Анненское, улица Солнечная, 5;
- 129) 74:08:5701003:368, расположенного в 500 метрах на северо – запад от ориентира по адресу: Челябинская область, Карталинский район, село Анненское, улица Солнечная, 6;
- 130) 74:08:5701006:1, расположенного примерно в 100 метрах по направлению на юго – запад от ориентира по адресу: Челябинская область, Карталинский район, поселок Санаторный;
- 131) 74:08:5701007:26, расположенного по адресу: Российская Федерация, Челябинская область, Карталинский муниципальный район, Анненское сельское поселение, село Анненское, переулок Восточный, земельный участок 15/1;
- 132) 74:08:5701007:371, расположенного по адресу: Российская Федерация, Челябинская область, Карталинское лесничество, Анненское участковое лесничество, квартал 127 часть выдела 21.
2. Установить срок публичного сервитута в отношении земельного участка, указанного в пункте 1 настоящего постановления на 49 (сорок девять) лет.
3. Утвердить границы публичного сервитута согласно приложению к настоящему постановлению.
4. Публичному акционерному обществу «Россети Урал» в установленном законом порядке обеспечить:
- 1) проведение работ при осуществлении деятельности, для обеспечения которой устанавливается публичный сервитут в срок на 49 лет;
 - 2) осуществление публичного сервитута после внесения сведений о публичном сервитуте в Единый государственный реестр недвижимости;

3) после прекращения действия публичного сервитута привести земельные участки, обремененные публичным сервитутом, в состояние, пригодное для их использования в соответствии с видом разрешенного использования.

5. Обладателю публичного сервитута - Публичное акционерное общество «Россети Урал» в установленном законом порядке обеспечить заключение с правообладателями земельных участков соглашения об осуществлении публичного сервитута.

6. Обладатель публичного сервитута - Публичное акционерное общество «Россети Урал», вправе до окончания срока публичного сервитута обратиться с ходатайством об установлении публичного сервитута на новый срок.

7. Управлению по имущественной и земельной политике Карталинского муниципального района (Селезнева Е.С.) в течение пяти рабочих дней со дня принятия настоящего постановления обеспечить:

1) размещение настоящего постановления на официальном сетевом издании администрации Карталинского муниципального района Челябинской области (<https://www.kartalyraion.ru>), а также на сайте администрации Анненского сельского поселения Карталинского муниципального района ([https:// annenskoe74.ru/.](https://annenskoe74.ru/));

2) направление обладателю публичного сервитута копии постановления об установлении публичного сервитута;

3) направление копии настоящего постановления об установлении публичного сервитута в «Управление Федеральной службы государственной регистрации, кадастра и картографии по Челябинской области».

8. Контроль за исполнением настоящего постановления возложить на заместителя главы по муниципальному имуществу, земельным и правовым вопросам Максимовскую Н.А.

Глава Карталинского
муниципального района



А.Г. Вдовин

Приложение
к постановлению администрации
Карталинского муниципального района
Челябинской области
от 14.08.2024 года № 1015

ОПИСАНИЕ МЕСТОПОЛОЖЕНИЯ ГРАНИЦ

Публичный сервитут Воздушная линия 0.4кВ с.Анненское
(наименование объекта, местоположение границ которого описано (далее - объект))

Раздел 1

Сведения об объекте

№ п/п	Характеристики объекта	Описание характеристик
1	2	3
1	Местоположение объекта	Челябинская область, Карталинский район, с. Анненское
2	Площадь объекта +/- величина погрешности определения площади (P +/- Дельта P)	82992 кв.м +/- 101 кв.м
3	Иные характеристики объекта	-

Раздел 2

Сведения о местоположении границ объекта

1. Система координат МСК-74, 2 зона

2. Сведения о характерных точках границ объекта

Обозначение характерных точек границ	Координаты, м		Метод определения координат характерной точки	Средняя квадратическая погрешность положения характерной точки (M _t), м	Описание обозначения точки на местности (при наличии)
	X	Y			
1	2	3	4	5	6
1	379443.06	2256635.74	Метод спутниковых геодезических измерений (определений)	0.10	—
2	379435.00	2256658.69	Метод спутниковых геодезических измерений (определений)	0.10	—
3	379427.70	2256677.04	Метод спутниковых геодезических измерений (определений)	0.10	—
4	379419.98	2256696.50	Метод спутниковых геодезических измерений (определений)	0.10	—
5	379429.02	2256700.80	Метод спутниковых геодезических измерений (определений)	0.10	—
6	379427.30	2256704.42	Метод спутниковых геодезических измерений (определений)	0.10	—
7	379418.61	2256700.29	Метод спутниковых геодезических измерений (определений)	0.10	—
8	379411.69	2256720.95	Метод спутниковых геодезических измерений (определений)	0.10	—
9	379402.02	2256747.48	Метод спутниковых геодезических измерений (определений)	0.10	—
10	379394.65	2256767.43	Метод спутниковых геодезических измерений (определений)	0.10	—
11	379400.09	2256771.83	Метод спутниковых геодезических измерений (определений)	0.10	—
12	379432.66	2256794.97	Метод спутниковых геодезических измерений (определений)	0.10	—
13	379430.34	2256798.23	Метод спутниковых геодезических измерений (определений)	0.10	—
14	379397.67	2256775.01	Метод спутниковых геодезических измерений (определений)	0.10	—
15	379389.91	2256768.73	Метод спутниковых геодезических измерений (определений)	0.10	—
16	379398.26	2256746.10	Метод спутниковых геодезических измерений (определений)	0.10	—
17	379407.91	2256719.63	Метод спутниковых геодезических измерений (определений)	0.10	—
18	379414.94	2256698.66	Метод спутниковых геодезических измерений (определений)	0.10	—
19	379389.63	2256688.37	Метод спутниковых геодезических измерений (определений)	0.10	—
20	379364.36	2256678.32	Метод спутниковых геодезических измерений (определений)	0.10	—
21	379339.61	2256668.13	Метод спутниковых геодезических измерений (определений)	0.10	—
22	379330.30	2256694.26	Метод спутниковых геодезических измерений (определений)	0.10	—
23	379340.79	2256701.03	Метод спутниковых геодезических измерений (определений)	0.10	—
24	379338.63	2256704.39	Метод спутниковых геодезических измерений (определений)	0.10	—
25	379328.85	2256698.08	Метод спутниковых геодезических измерений (определений)	0.10	—
26	379319.05	2256722.69	Метод спутниковых геодезических измерений (определений)	0.10	—
27	379331.22	2256729.20	Метод спутниковых геодезических измерений (определений)	0.10	—
28	379317.54	2256761.59	Метод спутниковых геодезических измерений (определений)	0.10	—
29	379313.86	2256760.03	Метод спутниковых геодезических измерений (определений)	0.10	—
30	379326.12	2256731.00	Метод спутниковых геодезических измерений (определений)	0.10	—
31	379314.01	2256724.53	Метод спутниковых геодезических измерений (определений)	0.10	—
32	379326.02	2256694.37	Метод спутниковых геодезических измерений (определений)	0.10	—

Сведения о местоположении границ объекта

33	379335.90	2256666.63	Метод спутниковых геодезических измерений (определений)	0.10	—
34	379311.66	2256657.11	Метод спутниковых геодезических измерений (определений)	0.10	—
35	379292.84	2256649.44	Метод спутниковых геодезических измерений (определений)	0.10	—
36	379270.93	2256640.66	Метод спутниковых геодезических измерений (определений)	0.10	—
37	379257.95	2256671.52	Метод спутниковых геодезических измерений (определений)	0.10	—
38	379241.98	2256708.32	Метод спутниковых геодезических измерений (определений)	0.10	—
39	379238.32	2256706.72	Метод спутниковых геодезических измерений (определений)	0.10	—
40	379254.27	2256669.94	Метод спутниковых геодезических измерений (определений)	0.10	—
41	379267.22	2256639.16	Метод спутниковых геодезических измерений (определений)	0.10	—
42	379254.47	2256633.92	Метод спутниковых геодезических измерений (определений)	0.10	—
43	379228.09	2256623.41	Метод спутниковых геодезических измерений (определений)	0.10	—
44	379204.88	2256614.07	Метод спутниковых геодезических измерений (определений)	0.10	—
45	379178.64	2256603.53	Метод спутниковых геодезических измерений (определений)	0.10	—
46	379167.40	2256631.65	Метод спутниковых геодезических измерений (определений)	0.10	—
47	379156.88	2256658.15	Метод спутниковых геодезических измерений (определений)	0.10	—
48	379168.34	2256663.36	Метод спутниковых геодезических измерений (определений)	0.10	—
49	379166.68	2256667.00	Метод спутниковых геодезических измерений (определений)	0.10	—
50	379151.76	2256660.21	Метод спутниковых геодезических измерений (определений)	0.10	—
51	379163.68	2256630.17	Метод спутниковых геодезических измерений (определений)	0.10	—
52	379174.95	2256601.99	Метод спутниковых геодезических измерений (определений)	0.10	—
53	379146.39	2256589.84	Метод спутниковых геодезических измерений (определений)	0.10	—
54	379116.69	2256578.46	Метод спутниковых геодезических измерений (определений)	0.10	—
55	379093.56	2256569.58	Метод спутниковых геодезических измерений (определений)	0.10	—
56	379086.75	2256588.23	Метод спутниковых геодезических измерений (определений)	0.10	—
57	379097.15	2256607.99	Метод спутниковых геодезических измерений (определений)	0.10	—
58	379093.61	2256609.85	Метод спутниковых геодезических измерений (определений)	0.10	—
59	379084.82	2256593.17	Метод спутниковых геодезических измерений (определений)	0.10	—
60	379075.22	2256617.55	Метод спутниковых геодезических измерений (определений)	0.10	—
61	379065.60	2256641.08	Метод спутниковых геодезических измерений (определений)	0.10	—
62	379055.51	2256667.07	Метод спутниковых геодезических измерений (определений)	0.10	—
63	379043.62	2256696.95	Метод спутниковых геодезических измерений (определений)	0.10	—
64	379061.06	2256705.19	Метод спутниковых геодезических измерений (определений)	0.10	—
65	379089.90	2256717.72	Метод спутниковых геодезических измерений (определений)	0.10	—
66	379114.89	2256729.46	Метод спутниковых геодезических измерений (определений)	0.10	—
67	379113.32	2256737.92	Метод спутниковых геодезических измерений (определений)	0.10	—
68	379120.87	2256741.10	Метод спутниковых геодезических измерений (определений)	0.10	—
69	379146.93	2256751.44	Метод спутниковых геодезических измерений (определений)	0.10	—
70	379182.09	2256765.16	Метод спутниковых геодезических измерений (определений)	0.10	—
71	379211.95	2256777.96	Метод спутниковых геодезических измерений (определений)	0.10	—

Сведения о местоположении границ объекта

72	379237.89	2256788.69	Метод спутниковых геодезических измерений (определений)	0.10	—
73	379229.70	2256779.03	Метод спутниковых геодезических измерений (определений)	0.10	—
74	379232.76	2256776.45	Метод спутниковых геодезических измерений (определений)	0.10	—
75	379245.98	2256792.05	Метод спутниковых геодезических измерений (определений)	0.10	—
76	379280.14	2256806.58	Метод спутниковых геодезических измерений (определений)	0.10	—
77	379309.55	2256820.47	Метод спутниковых геодезических измерений (определений)	0.10	—
78	379333.58	2256831.47	Метод спутниковых геодезических измерений (определений)	0.10	—
79	379368.39	2256845.86	Метод спутниковых геодезических измерений (определений)	0.10	—
80	379366.87	2256849.56	Метод спутниковых геодезических измерений (определений)	0.10	—
81	379331.98	2256835.13	Метод спутниковых геодезических измерений (определений)	0.10	—
82	379307.87	2256824.09	Метод спутниковых геодезических измерений (определений)	0.10	—
83	379280.36	2256811.10	Метод спутниковых геодезических измерений (определений)	0.10	—
84	379264.33	2256849.39	Метод спутниковых геодезических измерений (определений)	0.10	—
85	379249.52	2256882.34	Метод спутниковых геодезических измерений (определений)	0.10	—
86	379289.17	2256901.47	Метод спутниковых геодезических измерений (определений)	0.10	—
87	379323.11	2256917.30	Метод спутниковых геодезических измерений (определений)	0.10	—
88	379355.71	2256932.46	Метод спутниковых геодезических измерений (определений)	0.10	—
89	379390.91	2256948.13	Метод спутниковых геодезических измерений (определений)	0.10	—
90	379434.47	2256964.29	Метод спутниковых геодезических измерений (определений)	0.10	—
91	379468.22	2256977.74	Метод спутниковых геодезических измерений (определений)	0.10	—
92	379497.94	2256989.44	Метод спутниковых геодезических измерений (определений)	0.10	—
93	379533.08	2257004.24	Метод спутниковых геодезических измерений (определений)	0.10	—
94	379531.52	2257007.92	Метод спутниковых геодезических измерений (определений)	0.10	—
95	379496.44	2256993.14	Метод спутниковых геодезических измерений (определений)	0.10	—
96	379466.74	2256981.46	Метод спутниковых геодезических измерений (определений)	0.10	—
97	379433.03	2256968.03	Метод спутниковых геодезических измерений (определений)	0.10	—
98	379389.39	2256951.83	Метод спутниковых геодезических измерений (определений)	0.10	—
99	379354.05	2256936.10	Метод спутниковых геодезических измерений (определений)	0.10	—
100	379321.43	2256920.92	Метод спутниковых геодезических измерений (определений)	0.10	—
101	379287.45	2256905.09	Метод спутниковых геодезических измерений (определений)	0.10	—
102	379245.97	2256885.08	Метод спутниковых геодезических измерений (определений)	0.10	—
103	379206.81	2256867.83	Метод спутниковых геодезических измерений (определений)	0.10	—
104	379181.11	2256855.39	Метод спутниковых геодезических измерений (определений)	0.10	—
105	379170.53	2256879.17	Метод спутниковых геодезических измерений (определений)	0.10	—
106	379166.87	2256877.55	Метод спутниковых геодезических измерений (определений)	0.10	—
107	379179.13	2256849.99	Метод спутниковых геодезических измерений (определений)	0.10	—
108	379208.49	2256864.19	Метод спутниковых геодезических измерений (определений)	0.10	—
109	379245.89	2256880.67	Метод спутниковых геодезических измерений (определений)	0.10	—
110	379260.66	2256847.81	Метод спутниковых геодезических измерений (определений)	0.10	—

Сведения о местоположении границ объекта

111	379276.71	2256809.46	Метод спутниковых геодезических измерений (определений)	0.10	—
112	379243.98	2256795.53	Метод спутниковых геодезических измерений (определений)	0.10	—
113	379210.39	2256781.64	Метод спутниковых геодезических измерений (определений)	0.10	—
114	379180.57	2256768.86	Метод спутниковых геодезических измерений (определений)	0.10	—
115	379145.47	2256755.16	Метод спутниковых геодезических измерений (определений)	0.10	—
116	379119.35	2256744.80	Метод спутниковых геодезических измерений (определений)	0.10	—
117	379112.58	2256741.94	Метод спутниковых геодезических измерений (определений)	0.10	—
118	379112.31	2256743.45	Метод спутниковых геодезических измерений (определений)	0.10	—
119	379133.73	2256755.73	Метод спутниковых геодезических измерений (определений)	0.10	—
120	379133.60	2256780.53	Метод спутниковых геодезических измерений (определений)	0.10	—
121	379133.93	2256802.60	Метод спутниковых геодезических измерений (определений)	0.10	—
122	379129.93	2256802.66	Метод спутниковых геодезических измерений (определений)	0.10	—
123	379129.60	2256780.55	Метод спутниковых геодезических измерений (определений)	0.10	—
124	379129.71	2256758.05	Метод спутниковых геодезических измерений (определений)	0.10	—
125	379110.98	2256747.31	Метод спутниковых геодезических измерений (определений)	0.10	—
126	379102.30	2256765.87	Метод спутниковых геодезических измерений (определений)	0.10	—
127	379096.14	2256779.34	Метод спутниковых геодезических измерений (определений)	0.10	—
128	379092.50	2256777.68	Метод спутниковых геодезических измерений (определений)	0.10	—
129	379098.66	2256764.19	Метод спутниковых геодезических измерений (определений)	0.10	—
130	379108.17	2256743.88	Метод спутниковых геодезических измерений (определений)	0.10	—
131	379108.81	2256740.36	Метод спутниковых геодезических измерений (определений)	0.10	—
132	379089.07	2256732.04	Метод спутниковых геодезических измерений (определений)	0.10	—
133	379054.78	2256718.55	Метод спутниковых геодезических измерений (определений)	0.10	—
134	379024.03	2256706.28	Метод спутниковых геодезических измерений (определений)	0.10	—
135	378985.73	2256690.10	Метод спутниковых геодезических измерений (определений)	0.10	—
136	378952.12	2256676.86	Метод спутниковых геодезических измерений (определений)	0.10	—
137	378945.66	2256693.94	Метод спутниковых геодезических измерений (определений)	0.10	—
138	378933.73	2256726.43	Метод спутниковых геодезических измерений (определений)	0.10	—
139	378921.02	2256760.64	Метод спутниковых геодезических измерений (определений)	0.10	—
140	378886.73	2256746.12	Метод спутниковых геодезических измерений (определений)	0.10	—
141	378854.92	2256731.73	Метод спутниковых геодезических измерений (определений)	0.10	—
142	378870.88	2256720.13	Метод спутниковых геодезических измерений (определений)	0.10	—
143	378873.24	2256723.37	Метод спутниковых геодезических измерений (определений)	0.10	—
144	378862.84	2256730.93	Метод спутниковых геодезических измерений (определений)	0.10	—
145	378888.33	2256742.46	Метод спутниковых геодезических измерений (определений)	0.10	—
146	378918.72	2256755.32	Метод спутниковых геодезических измерений (определений)	0.10	—
147	378929.97	2256725.05	Метод спутниковых геодезических измерений (определений)	0.10	—
148	378941.92	2256692.54	Метод спутниковых геодезических измерений (определений)	0.10	—
149	378948.41	2256675.37	Метод спутниковых геодезических измерений (определений)	0.10	—

Сведения о местоположении границ объекта

150	378919.92	2256663.52	Метод спутниковых геодезических измерений (определений)	0.10	—
151	378887.79	2256650.30	Метод спутниковых геодезических измерений (определений)	0.10	—
152	378862.61	2256640.80	Метод спутниковых геодезических измерений (определений)	0.10	—
153	378836.07	2256629.13	Метод спутниковых геодезических измерений (определений)	0.10	—
154	378837.67	2256625.47	Метод спутниковых геодезических измерений (определений)	0.10	—
155	378864.13	2256637.10	Метод спутниковых геодезических измерений (определений)	0.10	—
156	378889.25	2256646.58	Метод спутниковых геодезических измерений (определений)	0.10	—
157	378921.44	2256659.82	Метод спутниковых геодезических измерений (определений)	0.10	—
158	378949.81	2256671.61	Метод спутниковых геодезических измерений (определений)	0.10	—
159	378960.04	2256643.69	Метод спутниковых геодезических измерений (определений)	0.10	—
160	378973.86	2256612.33	Метод спутниковых геодезических измерений (определений)	0.10	—
161	378985.95	2256581.91	Метод спутниковых геодезических измерений (определений)	0.10	—
162	378975.37	2256558.20	Метод спутниковых геодезических измерений (определений)	0.10	—
163	378963.28	2256536.98	Метод спутниковых геодезических измерений (определений)	0.10	—
164	378966.97	2256526.14	Метод спутниковых геодезических измерений (определений)	0.10	—
165	378973.46	2256524.49	Метод спутниковых геодезических измерений (определений)	0.10	—
166	379002.11	2256532.59	Метод спутниковых геодезических измерений (определений)	0.10	—
167	379029.54	2256540.14	Метод спутниковых геодезических измерений (определений)	0.10	—
168	379035.57	2256525.05	Метод спутниковых геодезических измерений (определений)	0.10	—
169	379039.29	2256526.53	Метод спутниковых геодезических измерений (определений)	0.10	—
170	379033.33	2256541.42	Метод спутниковых геодезических измерений (определений)	0.10	—
171	379059.45	2256551.94	Метод спутниковых геодезических измерений (определений)	0.10	—
172	379091.19	2256564.37	Метод спутниковых геодезических измерений (определений)	0.10	—
173	379100.90	2256537.13	Метод спутниковых геодезических измерений (определений)	0.10	—
174	379117.46	2256495.19	Метод спутниковых геодезических измерений (определений)	0.10	—
175	379127.83	2256467.69	Метод спутниковых геодезических измерений (определений)	0.10	—
176	379084.41	2256448.07	Метод спутниковых геодезических измерений (определений)	0.10	—
177	379068.14	2256461.65	Метод спутниковых геодезических измерений (определений)	0.10	—
178	379065.58	2256458.57	Метод спутниковых геодезических измерений (определений)	0.10	—
179	379080.25	2256446.33	Метод спутниковых геодезических измерений (определений)	0.10	—
180	379043.49	2256431.46	Метод спутниковых геодезических измерений (определений)	0.10	—
181	379005.35	2256416.11	Метод спутниковых геодезических измерений (определений)	0.10	—
182	379008.14	2256428.82	Метод спутниковых геодезических измерений (определений)	0.10	—
183	379004.24	2256429.68	Метод спутниковых геодезических измерений (определений)	0.10	—
184	379001.08	2256415.33	Метод спутниковых геодезических измерений (определений)	0.10	—
185	378978.19	2256421.47	Метод спутниковых геодезических измерений (определений)	0.10	—
186	378977.15	2256417.61	Метод спутниковых геодезических измерений (определений)	0.10	—
187	378996.28	2256412.47	Метод спутниковых геодезических измерений (определений)	0.10	—
188	378964.90	2256399.88	Метод спутниковых геодезических измерений (определений)	0.10	—

Сведения о местоположении границ объекта

189	378927.88	2256385.55	Метод спутниковых геодезических измерений (определений)	0.10	—
190	378929.32	2256381.81	Метод спутниковых геодезических измерений (определений)	0.10	—
191	378966.36	2256396.16	Метод спутниковых геодезических измерений (определений)	0.10	—
192	379003.34	2256410.99	Метод спутниковых геодезических измерений (определений)	0.10	—
193	379043.87	2256427.31	Метод спутниковых геодезических измерений (определений)	0.10	—
194	379054.51	2256418.34	Метод спутниковых геодезических измерений (определений)	0.10	—
195	379074.31	2256399.70	Метод спутниковых геодезических измерений (определений)	0.10	—
196	379077.05	2256402.62	Метод спутниковых геодезических измерений (определений)	0.10	—
197	379057.17	2256421.32	Метод спутниковых геодезических измерений (определений)	0.10	—
198	379048.06	2256429.00	Метод спутниковых геодезических измерений (определений)	0.10	—
199	379083.72	2256443.43	Метод спутниковых геодезических измерений (определений)	0.10	—
200	379129.25	2256463.95	Метод спутниковых геодезических измерений (определений)	0.10	—
201	379141.73	2256431.68	Метод спутниковых геодезических измерений (определений)	0.10	—
202	379145.47	2256433.12	Метод спутниковых геодезических измерений (определений)	0.10	—
203	379132.94	2256465.52	Метод спутниковых геодезических измерений (определений)	0.10	—
204	379166.86	2256479.17	Метод спутниковых геодезических измерений (определений)	0.10	—
205	379199.00	2256492.00	Метод спутниковых геодезических измерений (определений)	0.10	—
206	379230.92	2256504.48	Метод спутниковых геодезических измерений (определений)	0.10	—
207	379263.40	2256522.17	Метод спутниковых геодезических измерений (определений)	0.10	—
208	379284.22	2256533.17	Метод спутниковых геодезических измерений (определений)	0.10	—
209	379308.22	2256545.31	Метод спутниковых геодезических измерений (определений)	0.10	—
210	379335.60	2256557.97	Метод спутниковых геодезических измерений (определений)	0.10	—
211	379367.37	2256575.21	Метод спутниковых геодезических измерений (определений)	0.10	—
212	379385.97	2256579.51	Метод спутниковых геодезических измерений (определений)	0.10	—
213	379392.59	2256560.12	Метод спутниковых геодезических измерений (определений)	0.10	—
214	379396.37	2256561.42	Метод спутниковых геодезических измерений (определений)	0.10	—
215	379389.78	2256580.75	Метод спутниковых геодезических измерений (определений)	0.10	—
216	379428.01	2256596.86	Метод спутниковых геодезических измерений (определений)	0.10	—
217	379426.45	2256600.54	Метод спутниковых геодезических измерений (определений)	0.10	—
218	379386.69	2256583.79	Метод спутниковых геодезических измерений (определений)	0.10	—
219	379365.93	2256578.99	Метод спутниковых геодезических измерений (определений)	0.10	—
220	379333.80	2256561.55	Метод спутниковых геодезических измерений (определений)	0.10	—
221	379308.43	2256549.81	Метод спутниковых геодезических измерений (определений)	0.10	—
222	379297.73	2256576.86	Метод спутниковых геодезических измерений (определений)	0.10	—
223	379285.15	2256607.35	Метод спутниковых геодезических измерений (определений)	0.10	—
224	379272.49	2256636.97	Метод спутниковых геодезических измерений (определений)	0.10	—
225	379294.34	2256645.74	Метод спутниковых геодезических измерений (определений)	0.10	—
226	379313.14	2256653.39	Метод спутниковых геодезических измерений (определений)	0.10	—
227	379337.42	2256662.94	Метод спутниковых геодезических измерений (определений)	0.10	—

Сведения о местоположении границ объекта

228	379349.52	2256637.27	Метод спутниковых геодезических измерений (определений)	0.10	—
229	379353.14	2256638.97	Метод спутниковых геодезических измерений (определений)	0.10	—
230	379341.14	2256664.43	Метод спутниковых геодезических измерений (определений)	0.10	—
231	379365.86	2256674.62	Метод спутниковых геодезических измерений (определений)	0.10	—
232	379391.13	2256684.65	Метод спутниковых геодезических измерений (определений)	0.10	—
233	379416.31	2256694.89	Метод спутниковых геодезических измерений (определений)	0.10	—
234	379423.98	2256675.56	Метод спутниковых геодезических измерений (определений)	0.10	—
235	379431.26	2256657.29	Метод спутниковых геодезических измерений (определений)	0.10	—
236	379439.28	2256634.42	Метод спутниковых геодезических измерений (определений)	0.10	—
1	379443.06	2256635.74	Метод спутниковых геодезических измерений (определений)	0.10	—
237	379282.38	2256536.73	Метод спутниковых геодезических измерений (определений)	0.10	—
238	379261.50	2256525.69	Метод спутниковых геодезических измерений (определений)	0.10	—
239	379229.22	2256508.12	Метод спутниковых геодезических измерений (определений)	0.10	—
240	379197.54	2256495.72	Метод спутниковых геодезических измерений (определений)	0.10	—
241	379165.38	2256482.89	Метод спутниковых геодезических измерений (определений)	0.10	—
242	379131.51	2256469.26	Метод спутниковых геодезических измерений (определений)	0.10	—
243	379121.20	2256496.63	Метод спутниковых геодезических измерений (определений)	0.10	—
244	379104.64	2256538.53	Метод спутниковых геодезических измерений (определений)	0.10	—
245	379094.92	2256565.81	Метод спутниковых геодезических измерений (определений)	0.10	—
246	379118.13	2256574.72	Метод спутниковых геодезических измерений (определений)	0.10	—
247	379147.89	2256586.14	Метод спутниковых геодезических измерений (определений)	0.10	—
248	379176.46	2256598.29	Метод спутниковых геодезических измерений (определений)	0.10	—
249	379185.47	2256576.72	Метод спутниковых геодезических измерений (определений)	0.10	—
250	379197.95	2256548.26	Метод спутниковых геодезических измерений (определений)	0.10	—
251	379210.29	2256519.27	Метод спутниковых геодезических измерений (определений)	0.10	—
252	379213.97	2256520.83	Метод спутниковых геодезических измерений (определений)	0.10	—
253	379203.70	2256544.97	Метод спутниковых геодезических измерений (определений)	0.10	—
254	379217.32	2256538.50	Метод спутниковых геодезических измерений (определений)	0.10	—
255	379219.04	2256542.12	Метод спутниковых геодезических измерений (определений)	0.10	—
256	379201.32	2256550.54	Метод спутниковых геодезических измерений (определений)	0.10	—
257	379189.15	2256578.30	Метод спутниковых геодезических измерений (определений)	0.10	—
258	379180.16	2256599.82	Метод спутниковых геодезических измерений (определений)	0.10	—
259	379204.20	2256609.48	Метод спутниковых геодезических измерений (определений)	0.10	—
260	379207.32	2256595.86	Метод спутниковых геодезических измерений (определений)	0.10	—
261	379211.22	2256596.76	Метод спутниковых геодезических измерений (определений)	0.10	—
262	379207.96	2256610.99	Метод спутниковых геодезических измерений (определений)	0.10	—
263	379228.13	2256619.11	Метод спутниковых геодезических измерений (определений)	0.10	—
264	379247.09	2256611.82	Метод спутниковых геодезических измерений (определений)	0.10	—
265	379248.53	2256615.56	Метод спутниковых геодезических измерений (определений)	0.10	—

Сведения о местоположении границ объекта

			измерений (определений)		
266	379233.60	2256621.29	Метод спутниковых геодезических измерений (определений)	0.10	—
267	379255.97	2256630.22	Метод спутниковых геодезических измерений (определений)	0.10	—
268	379268.79	2256635.47	Метод спутниковых геодезических измерений (определений)	0.10	—
269	379281.47	2256605.81	Метод спутниковых геодезических измерений (определений)	0.10	—
270	379294.03	2256575.36	Метод спутниковых геодезических измерений (определений)	0.10	—
271	379304.82	2256548.07	Метод спутниковых геодезических измерений (определений)	0.10	—
237	379282.38	2256536.73	Метод спутниковых геодезических измерений (определений)	0.10	—
272	379057.97	2256555.66	Метод спутниковых геодезических измерений (определений)	0.10	—
273	379030.03	2256544.42	Метод спутниковых геодезических измерений (определений)	0.10	—
274	379001.03	2256536.45	Метод спутниковых геодезических измерений (определений)	0.10	—
275	378973.40	2256528.63	Метод спутниковых геодезических измерений (определений)	0.10	—
276	378970.05	2256529.48	Метод спутниковых геодезических измерений (определений)	0.10	—
277	378967.64	2256536.55	Метод спутниковых геодезических измерений (определений)	0.10	—
278	378978.95	2256556.40	Метод спутниковых геодезических измерений (определений)	0.10	—
279	378990.29	2256581.83	Метод спутниковых геодезических измерений (определений)	0.10	—
280	378977.56	2256613.87	Метод спутниковых геодезических измерений (определений)	0.10	—
281	378963.76	2256645.19	Метод спутниковых геодезических измерений (определений)	0.10	—
282	378953.52	2256673.12	Метод спутниковых геодезических измерений (определений)	0.10	—
283	378987.25	2256686.40	Метод спутниковых геодезических измерений (определений)	0.10	—
284	379025.55	2256702.58	Метод спутниковых геодезических измерений (определений)	0.10	—
285	379056.26	2256714.83	Метод спутниковых геодезических измерений (определений)	0.10	—
286	379090.57	2256728.34	Метод спутниковых геодезических измерений (определений)	0.10	—
287	379109.54	2256736.33	Метод спутниковых геодезических измерений (определений)	0.10	—
288	379110.39	2256731.76	Метод спутниковых геодезических измерений (определений)	0.10	—
289	379088.26	2256721.36	Метод спутниковых геодезических измерений (определений)	0.10	—
290	379059.40	2256708.83	Метод спутниковых геодезических измерений (определений)	0.10	—
291	379038.52	2256698.97	Метод спутниковых геодезических измерений (определений)	0.10	—
292	379051.79	2256665.61	Метод спутниковых геодезических измерений (определений)	0.10	—
293	379061.88	2256639.60	Метод спутниковых геодезических измерений (определений)	0.10	—
294	379071.50	2256616.07	Метод спутниковых геодезических измерений (определений)	0.10	—
295	379082.68	2256587.69	Метод спутниковых геодезических измерений (определений)	0.10	—
296	379089.83	2256568.13	Метод спутниковых геодезических измерений (определений)	0.10	—
272	379057.97	2256555.66	Метод спутниковых геодезических измерений (определений)	0.10	—
297	379903.62	2257267.38	Метод спутниковых геодезических измерений (определений)	0.10	—
298	379902.66	2257271.26	Метод спутниковых геодезических измерений (определений)	0.10	—
299	379867.83	2257262.66	Метод спутниковых геодезических измерений (определений)	0.10	—
300	379828.16	2257256.45	Метод спутниковых геодезических измерений (определений)	0.10	—

Сведения о местоположении границ объекта

301	379792.41	2257247.67	Метод спутниковых геодезических измерений (определений)	0.10	—
302	379743.26	2257234.95	Метод спутниковых геодезических измерений (определений)	0.10	—
303	379739.59	2257269.99	Метод спутниковых геодезических измерений (определений)	0.10	—
304	379728.40	2257315.42	Метод спутниковых геодезических измерений (определений)	0.10	—
305	379748.02	2257351.98	Метод спутниковых геодезических измерений (определений)	0.10	—
306	379760.24	2257377.83	Метод спутниковых геодезических измерений (определений)	0.10	—
307	379766.30	2257379.64	Метод спутниковых геодезических измерений (определений)	0.10	—
308	379773.14	2257381.68	Метод спутниковых геодезических измерений (определений)	0.10	—
309	379772.00	2257385.52	Метод спутниковых геодезических измерений (определений)	0.10	—
310	379765.16	2257383.47	Метод спутниковых геодезических измерений (определений)	0.10	—
311	379758.26	2257381.41	Метод спутниковых геодезических измерений (определений)	0.10	—
312	379718.07	2257370.30	Метод спутниковых геодезических измерений (определений)	0.10	—
313	379681.57	2257360.94	Метод спутниковых геодезических измерений (определений)	0.10	—
314	379649.38	2257352.92	Метод спутниковых геодезических измерений (определений)	0.10	—
315	379654.66	2257378.36	Метод спутниковых геодезических измерений (определений)	0.10	—
316	379650.74	2257379.18	Метод спутниковых геодезических измерений (определений)	0.10	—
317	379645.07	2257351.87	Метод спутниковых геодезических измерений (определений)	0.10	—
318	379614.29	2257344.72	Метод спутниковых геодезических измерений (определений)	0.10	—
319	379580.09	2257336.31	Метод спутниковых геодезических измерений (определений)	0.10	—
320	379571.10	2257372.19	Метод спутниковых геодезических измерений (определений)	0.10	—
321	379567.22	2257371.21	Метод спутниковых геодезических измерений (определений)	0.10	—
322	379576.19	2257335.41	Метод спутниковых геодезических измерений (определений)	0.10	—
323	379532.85	2257326.09	Метод спутниковых геодезических измерений (определений)	0.10	—
324	379498.31	2257314.74	Метод спутниковых геодезических измерений (определений)	0.10	—
325	379466.28	2257335.55	Метод спутниковых геодезических измерений (определений)	0.10	—
326	379441.16	2257351.44	Метод спутниковых геодезических измерений (определений)	0.10	—
327	379416.79	2257367.09	Метод спутниковых геодезических измерений (определений)	0.10	—
328	379391.00	2257383.69	Метод спутниковых геодезических измерений (определений)	0.10	—
329	379364.60	2257400.65	Метод спутниковых геодезических измерений (определений)	0.10	—
330	379362.44	2257397.29	Метод спутниковых геодезических измерений (определений)	0.10	—
331	379388.84	2257380.33	Метод спутниковых геодезических измерений (определений)	0.10	—
332	379414.63	2257363.73	Метод спутниковых геодезических измерений (определений)	0.10	—
333	379439.02	2257348.06	Метод спутниковых геодезических измерений (определений)	0.10	—
334	379464.12	2257332.19	Метод спутниковых геодезических измерений (определений)	0.10	—
335	379497.73	2257310.34	Метод спутниковых геодезических измерений (определений)	0.10	—
336	379533.89	2257322.23	Метод спутниковых геодезических измерений (определений)	0.10	—
337	379579.08	2257331.94	Метод спутниковых геодезических измерений (определений)	0.10	—
338	379615.23	2257340.82	Метод спутниковых геодезических измерений (определений)	0.10	—
339	379647.24	2257348.27	Метод спутниковых геодезических измерений (определений)	0.10	—

Сведения о местоположении границ объекта

340	379682.55	2257357.06	Метод спутниковых геодезических измерений (определений)	0.10	—
341	379719.09	2257366.44	Метод спутниковых геодезических измерений (определений)	0.10	—
342	379755.14	2257376.40	Метод спутниковых геодезических измерений (определений)	0.10	—
343	379744.44	2257353.78	Метод спутниковых геодезических измерений (определений)	0.10	—
344	379724.14	2257315.96	Метод спутниковых геодезических измерений (определений)	0.10	—
345	379735.20	2257271.15	Метод спутниковых геодезических измерений (определений)	0.10	—
346	379690.09	2257261.02	Метод спутниковых геодезических измерений (определений)	0.10	—
347	379645.76	2257245.63	Метод спутниковых геодезических измерений (определений)	0.10	—
348	379599.78	2257227.91	Метод спутниковых геодезических измерений (определений)	0.10	—
349	379550.88	2257208.66	Метод спутниковых геодезических измерений (определений)	0.10	—
350	379512.23	2257192.58	Метод спутниковых геодезических измерений (определений)	0.10	—
351	379466.30	2257173.92	Метод спутниковых геодезических измерений (определений)	0.10	—
352	379431.08	2257155.96	Метод спутниковых геодезических измерений (определений)	0.10	—
353	379391.13	2257137.81	Метод спутниковых геодезических измерений (определений)	0.10	—
354	379374.45	2257144.13	Метод спутниковых геодезических измерений (определений)	0.10	—
355	379373.03	2257140.39	Метод спутниковых геодезических измерений (определений)	0.10	—
356	379391.27	2257133.47	Метод спутниковых геодезических измерений (определений)	0.10	—
357	379432.82	2257152.36	Метод спутниковых геодезических измерений (определений)	0.10	—
358	379467.96	2257170.28	Метод спутниковых геодезических измерений (определений)	0.10	—
359	379513.75	2257188.88	Метод спутниковых геодезических измерений (определений)	0.10	—
360	379552.38	2257204.96	Метод спутниковых геодезических измерений (определений)	0.10	—
361	379601.24	2257224.19	Метод спутниковых геодезических измерений (определений)	0.10	—
362	379647.14	2257241.87	Метод спутниковых геодезических измерений (определений)	0.10	—
363	379691.19	2257257.16	Метод спутниковых геодезических измерений (определений)	0.10	—
364	379735.87	2257267.21	Метод спутниковых геодезических измерений (определений)	0.10	—
365	379739.45	2257232.91	Метод спутниковых геодезических измерений (определений)	0.10	—
366	379722.70	2257206.77	Метод спутниковых геодезических измерений (определений)	0.10	—
367	379679.58	2257187.45	Метод спутниковых геодезических измерений (определений)	0.10	—
368	379648.00	2257172.63	Метод спутниковых геодезических измерений (определений)	0.10	—
369	379613.63	2257155.96	Метод спутниковых геодезических измерений (определений)	0.10	—
370	379626.54	2257138.37	Метод спутниковых геодезических измерений (определений)	0.10	—
371	379629.76	2257140.73	Метод спутниковых геодезических измерений (определений)	0.10	—
372	379619.69	2257154.46	Метод спутниковых геодезических измерений (определений)	0.10	—
373	379648.89	2257168.61	Метод спутниковых геодезических измерений (определений)	0.10	—
374	379675.21	2257156.60	Метод спутниковых геодезических измерений (определений)	0.10	—
375	379676.87	2257160.24	Метод спутниковых геодезических измерений (определений)	0.10	—
376	379653.63	2257170.84	Метод спутниковых геодезических измерений (определений)	0.10	—
377	379681.24	2257183.81	Метод спутниковых геодезических измерений (определений)	0.10	—
378	379725.42	2257203.61	Метод спутниковых геодезических измерений (определений)	0.10	—

Сведения о местоположении границ объекта

379	379742.77	2257230.69	Метод спутниковых геодезических измерений (определений)	0.10	—
380	379793.39	2257243.79	Метод спутниковых геодезических измерений (определений)	0.10	—
381	379828.94	2257252.53	Метод спутниковых геодезических измерений (определений)	0.10	—
382	379868.63	2257258.74	Метод спутниковых геодезических измерений (определений)	0.10	—
297	379903.62	2257267.38	Метод спутниковых геодезических измерений (определений)	0.10	—
383	379276.14	2254939.85	Метод спутниковых геодезических измерений (определений)	0.10	—
384	379263.81	2254943.54	Метод спутниковых геодезических измерений (определений)	0.10	—
385	379262.67	2254939.70	Метод спутниковых геодезических измерений (определений)	0.10	—
386	379265.72	2254938.79	Метод спутниковых геодезических измерений (определений)	0.10	—
387	379246.08	2254928.24	Метод спутниковых геодезических измерений (определений)	0.10	—
388	379211.64	2254909.33	Метод спутниковых геодезических измерений (определений)	0.10	—
389	379178.22	2254892.56	Метод спутниковых геодезических измерений (определений)	0.10	—
390	379138.05	2254872.34	Метод спутниковых геодезических измерений (определений)	0.10	—
391	379115.03	2254872.52	Метод спутниковых геодезических измерений (определений)	0.10	—
392	379089.76	2254872.29	Метод спутниковых геодезических измерений (определений)	0.10	—
393	379063.74	2254858.60	Метод спутниковых геодезических измерений (определений)	0.10	—
394	379035.81	2254843.70	Метод спутниковых геодезических измерений (определений)	0.10	—
395	379009.70	2254829.74	Метод спутниковых геодезических измерений (определений)	0.10	—
396	378988.64	2254818.59	Метод спутниковых геодезических измерений (определений)	0.10	—
397	378967.57	2254807.36	Метод спутниковых геодезических измерений (определений)	0.10	—
398	378946.39	2254796.33	Метод спутниковых геодезических измерений (определений)	0.10	—
399	378923.25	2254784.52	Метод спутниковых геодезических измерений (определений)	0.10	—
400	378925.07	2254780.96	Метод спутниковых геодезических измерений (определений)	0.10	—
401	378948.23	2254792.77	Метод спутниковых геодезических измерений (определений)	0.10	—
402	378969.43	2254803.82	Метод спутниковых геодезических измерений (определений)	0.10	—
403	378990.52	2254815.05	Метод спутниковых геодезических измерений (определений)	0.10	—
404	379011.58	2254826.20	Метод спутниковых геодезических измерений (определений)	0.10	—
405	379037.69	2254840.18	Метод спутниковых геодезических измерений (определений)	0.10	—
406	379065.62	2254855.06	Метод спутниковых геодезических измерений (определений)	0.10	—
407	379090.76	2254868.29	Метод спутниковых геодезических измерений (определений)	0.10	—
408	379115.03	2254868.52	Метод спутниковых геодезических измерений (определений)	0.10	—
409	379138.99	2254868.34	Метод спутниковых геодезических измерений (определений)	0.10	—
410	379180.02	2254888.98	Метод спутниковых геодезических измерений (определений)	0.10	—
411	379213.50	2254905.79	Метод спутниковых геодезических измерений (определений)	0.10	—
412	379247.98	2254924.72	Метод спутниковых геодезических измерений (определений)	0.10	—
383	379276.14	2254939.85	Метод спутниковых геодезических измерений (определений)	0.10	—
413	378970.32	2257231.59	Метод спутниковых геодезических измерений (определений)	0.10	—
414	378969.10	2257235.39	Метод спутниковых геодезических измерений (определений)	0.10	—

Сведения о местоположении границ объекта

415	378946.68	2257228.19	Метод спутниковых геодезических измерений (определений)	0.10	—
416	378929.37	2257222.54	Метод спутниковых геодезических измерений (определений)	0.10	—
417	378914.41	2257250.41	Метод спутниковых геодезических измерений (определений)	0.10	—
418	378900.04	2257275.05	Метод спутниковых геодезических измерений (определений)	0.10	—
419	378887.49	2257296.28	Метод спутниковых геодезических измерений (определений)	0.10	—
420	378907.60	2257304.32	Метод спутниковых геодезических измерений (определений)	0.10	—
421	378930.40	2257310.24	Метод спутниковых геодезических измерений (определений)	0.10	—
422	378958.64	2257318.24	Метод спутниковых геодезических измерений (определений)	0.10	—
423	378954.27	2257332.95	Метод спутниковых геодезических измерений (определений)	0.10	—
424	378950.43	2257331.81	Метод спутниковых геодезических измерений (определений)	0.10	—
425	378953.66	2257320.98	Метод спутниковых геодезических измерений (определений)	0.10	—
426	378929.36	2257314.10	Метод спутниковых геодезических измерений (определений)	0.10	—
427	378906.34	2257308.12	Метод спутниковых геодезических измерений (определений)	0.10	—
428	378886.24	2257300.09	Метод спутниковых геодезических измерений (определений)	0.10	—
429	378882.71	2257328.63	Метод спутниковых геодезических измерений (определений)	0.10	—
430	378878.56	2257357.94	Метод спутниковых геодезических измерений (определений)	0.10	—
431	378874.60	2257357.38	Метод спутниковых геодезических измерений (определений)	0.10	—
432	378878.75	2257328.11	Метод спутниковых геодезических измерений (определений)	0.10	—
433	378882.65	2257296.61	Метод спутниковых геодезических измерений (определений)	0.10	—
434	378896.60	2257273.03	Метод спутниковых геодезических измерений (определений)	0.10	—
435	378910.91	2257248.45	Метод спутниковых геодезических измерений (определений)	0.10	—
436	378925.53	2257221.23	Метод спутниковых геодезических измерений (определений)	0.10	—
437	378910.21	2257215.87	Метод спутниковых геодезических измерений (определений)	0.10	—
438	378887.40	2257208.29	Метод спутниковых геодезических измерений (определений)	0.10	—
439	378857.61	2257198.89	Метод спутниковых геодезических измерений (определений)	0.10	—
440	378844.93	2257229.34	Метод спутниковых геодезических измерений (определений)	0.10	—
441	378832.70	2257258.76	Метод спутниковых геодезических измерений (определений)	0.10	—
442	378821.50	2257285.79	Метод спутниковых геодезических измерений (определений)	0.10	—
443	378804.48	2257316.18	Метод спутниковых геодезических измерений (определений)	0.10	—
444	378801.00	2257314.22	Метод спутниковых геодезических измерений (определений)	0.10	—
445	378817.90	2257284.05	Метод спутниковых геодезических измерений (определений)	0.10	—
446	378827.46	2257260.94	Метод спутниковых геодезических измерений (определений)	0.10	—
447	378818.64	2257263.24	Метод спутниковых геодезических измерений (определений)	0.10	—
448	378817.64	2257259.36	Метод спутниковых геодезических измерений (определений)	0.10	—
449	378829.38	2257256.30	Метод спутниковых геодезических измерений (определений)	0.10	—
450	378841.23	2257227.80	Метод спутниковых геодезических измерений (определений)	0.10	—
451	378853.80	2257197.62	Метод спутниковых геодезических измерений (определений)	0.10	—
452	378826.38	2257188.16	Метод спутниковых геодезических измерений (определений)	0.10	—
453	378799.95	2257178.91	Метод спутниковых геодезических измерений (определений)	0.10	—

Сведения о местоположении границ объекта

454	378774.96	2257170.42	Метод спутниковых геодезических измерений (определений)	0.10	—
455	378761.22	2257165.67	Метод спутниковых геодезических измерений (определений)	0.10	—
456	378754.57	2257191.34	Метод спутниковых геодезических измерений (определений)	0.10	—
457	378746.87	2257217.87	Метод спутниковых геодезических измерений (определений)	0.10	—
458	378742.22	2257234.26	Метод спутниковых геодезических измерений (определений)	0.10	—
459	378737.09	2257251.52	Метод спутниковых геодезических измерений (определений)	0.10	—
460	378726.40	2257284.98	Метод спутниковых геодезических измерений (определений)	0.10	—
461	378717.24	2257318.06	Метод спутниковых геодезических измерений (определений)	0.10	—
462	378727.50	2257323.84	Метод спутниковых геодезических измерений (определений)	0.10	—
463	378724.36	2257349.07	Метод спутниковых геодезических измерений (определений)	0.10	—
464	378722.02	2257364.79	Метод спутниковых геодезических измерений (определений)	0.10	—
465	378718.87	2257389.91	Метод спутниковых геодезических измерений (определений)	0.10	—
466	378715.86	2257413.97	Метод спутниковых геодезических измерений (определений)	0.10	—
467	378712.10	2257443.66	Метод спутниковых геодезических измерений (определений)	0.10	—
468	378708.68	2257469.46	Метод спутниковых геодезических измерений (определений)	0.10	—
469	378704.40	2257501.92	Метод спутниковых геодезических измерений (определений)	0.10	—
470	378686.14	2257487.34	Метод спутниковых геодезических измерений (определений)	0.10	—
471	378688.64	2257484.22	Метод спутниковых геодезических измерений (определений)	0.10	—
472	378701.36	2257494.38	Метод спутниковых геодезических измерений (определений)	0.10	—
473	378704.72	2257468.94	Метод спутниковых геодезических измерений (определений)	0.10	—
474	378708.14	2257443.14	Метод спутниковых геодезических измерений (определений)	0.10	—
475	378711.90	2257413.47	Метод спутниковых геодезических измерений (определений)	0.10	—
476	378714.91	2257389.41	Метод спутниковых геодезических измерений (определений)	0.10	—
477	378718.06	2257364.25	Метод спутниковых геодезических измерений (определений)	0.10	—
478	378720.40	2257348.53	Метод спутниковых геодезических измерений (определений)	0.10	—
479	378723.20	2257326.00	Метод спутниковых геодезических измерений (определений)	0.10	—
480	378712.56	2257320.02	Метод спутниковых геодезических измерений (определений)	0.10	—
481	378722.56	2257283.84	Метод спутниковых геодезических измерений (определений)	0.10	—
482	378733.27	2257250.34	Метод спутниковых геодезических измерений (определений)	0.10	—
483	378737.77	2257235.18	Метод спутниковых геодезических измерений (определений)	0.10	—
484	378711.12	2257229.13	Метод спутниковых геодезических измерений (определений)	0.10	—
485	378687.39	2257223.40	Метод спутниковых геодезических измерений (определений)	0.10	—
486	378672.86	2257229.12	Метод спутниковых геодезических измерений (определений)	0.10	—
487	378671.40	2257225.40	Метод спутниковых геодезических измерений (определений)	0.10	—
488	378687.09	2257219.22	Метод спутниковых геодезических измерений (определений)	0.10	—
489	378712.04	2257225.23	Метод спутниковых геодезических измерений (определений)	0.10	—
490	378738.89	2257231.33	Метод спутниковых геодезических измерений (определений)	0.10	—
491	378743.03	2257216.77	Метод спутниковых геодезических измерений (определений)	0.10	—
492	378750.71	2257190.28	Метод спутниковых геодезических измерений (определений)	0.10	—

Сведения о местоположении границ объекта

493	378757.40	2257164.48	Метод спутниковых геодезических измерений (определений)	0.10	—
494	378731.67	2257157.47	Метод спутниковых геодезических измерений (определений)	0.10	—
495	378707.50	2257151.71	Метод спутниковых геодезических измерений (определений)	0.10	—
496	378693.74	2257148.25	Метод спутниковых геодезических измерений (определений)	0.10	—
497	378661.50	2257139.90	Метод спутниковых геодезических измерений (определений)	0.10	—
498	378658.32	2257138.35	Метод спутниковых геодезических измерений (определений)	0.10	—
499	378660.08	2257134.75	Метод спутниковых геодезических измерений (определений)	0.10	—
500	378662.88	2257136.12	Метод спутниковых геодезических измерений (определений)	0.10	—
501	378694.72	2257144.37	Метод спутниковых геодезических измерений (определений)	0.10	—
502	378707.06	2257147.47	Метод спутниковых геодезических измерений (определений)	0.10	—
503	378712.32	2257139.13	Метод спутниковых геодезических измерений (определений)	0.10	—
504	378715.70	2257141.27	Метод спутниковых геодезических измерений (определений)	0.10	—
505	378711.16	2257148.47	Метод спутниковых геодезических измерений (определений)	0.10	—
506	378732.65	2257153.59	Метод спутниковых геодезических измерений (определений)	0.10	—
507	378758.67	2257160.68	Метод спутниковых геодезических измерений (определений)	0.10	—
508	378765.67	2257143.99	Метод спутниковых геодезических измерений (определений)	0.10	—
509	378775.67	2257117.36	Метод спутниковых геодезических измерений (определений)	0.10	—
510	378787.08	2257085.84	Метод спутниковых геодезических измерений (определений)	0.10	—
511	378757.86	2257075.44	Метод спутниковых геодезических измерений (определений)	0.10	—
512	378735.44	2257067.74	Метод спутниковых геодезических измерений (определений)	0.10	—
513	378705.88	2257057.41	Метод спутниковых геодезических измерений (определений)	0.10	—
514	378671.06	2257046.98	Метод спутниковых геодезических измерений (определений)	0.10	—
515	378677.93	2257036.48	Метод спутниковых геодезических измерений (определений)	0.10	—
516	378681.27	2257038.68	Метод спутниковых геодезических измерений (определений)	0.10	—
517	378677.34	2257044.68	Метод спутниковых геодезических измерений (определений)	0.10	—
518	378707.12	2257053.61	Метод спутниковых геодезических измерений (определений)	0.10	—
519	378736.74	2257063.96	Метод спутниковых геодезических измерений (определений)	0.10	—
520	378756.40	2257070.70	Метод спутниковых геодезических измерений (определений)	0.10	—
521	378756.08	2257063.26	Метод спутниковых геодезических измерений (определений)	0.10	—
522	378760.08	2257063.10	Метод спутниковых геодезических измерений (определений)	0.10	—
523	378760.46	2257072.12	Метод спутниковых геодезических измерений (определений)	0.10	—
524	378792.22	2257083.42	Метод спутниковых геодезических измерений (определений)	0.10	—
525	378779.43	2257118.74	Метод спутниковых геодезических измерений (определений)	0.10	—
526	378769.39	2257145.47	Метод спутниковых геодезических измерений (определений)	0.10	—
527	378762.49	2257161.88	Метод спутниковых геодезических измерений (определений)	0.10	—
528	378774.35	2257165.98	Метод спутниковых геодезических измерений (определений)	0.10	—
529	378778.41	2257153.69	Метод спутниковых геодезических измерений (определений)	0.10	—
530	378786.29	2257129.43	Метод спутниковых геодезических измерений (определений)	0.10	—
531	378794.52	2257103.90	Метод спутниковых геодезических измерений (определений)	0.10	—

Сведения о местоположении границ объекта

532	378798.32	2257105.12	Метод спутниковых геодезических измерений (определений)	0.10	—
533	378790.09	2257130.67	Метод спутниковых геодезических измерений (определений)	0.10	—
534	378782.21	2257154.93	Метод спутниковых геодезических измерений (определений)	0.10	—
535	378778.13	2257167.28	Метод спутниковых геодезических измерений (определений)	0.10	—
536	378801.25	2257175.13	Метод спутниковых геодезических измерений (определений)	0.10	—
537	378827.70	2257184.38	Метод спутниковых геодезических измерений (определений)	0.10	—
538	378855.24	2257193.89	Метод спутниковых геодезических измерений (определений)	0.10	—
539	378861.39	2257176.25	Метод спутниковых геодезических измерений (определений)	0.10	—
540	378847.54	2257171.90	Метод спутниковых геодезических измерений (определений)	0.10	—
541	378848.74	2257168.08	Метод спутниковых геодезических измерений (определений)	0.10	—
542	378866.53	2257173.67	Метод спутниковых геодезических измерений (определений)	0.10	—
543	378859.04	2257195.14	Метод спутниковых геодезических измерений (определений)	0.10	—
544	378888.64	2257204.49	Метод спутниковых геодезических измерений (определений)	0.10	—
545	378911.51	2257212.09	Метод спутниковых геодезических измерений (определений)	0.10	—
546	378929.04	2257218.23	Метод спутниковых геодезических измерений (определений)	0.10	—
547	378947.92	2257224.39	Метод спутниковых геодезических измерений (определений)	0.10	—
413	378970.32	2257231.59	Метод спутниковых геодезических измерений (определений)	0.10	—
548	378728.20	2255059.14	Метод спутниковых геодезических измерений (определений)	0.10	—
549	378733.86	2255111.55	Метод спутниковых геодезических измерений (определений)	0.10	—
550	378743.18	2255111.54	Метод спутниковых геодезических измерений (определений)	0.10	—
551	378761.52	2255110.66	Метод спутниковых геодезических измерений (определений)	0.10	—
552	378761.72	2255114.66	Метод спутниковых геодезических измерений (определений)	0.10	—
553	378743.28	2255115.54	Метод спутниковых геодезических измерений (определений)	0.10	—
554	378734.30	2255115.55	Метод спутниковых геодезических измерений (определений)	0.10	—
555	378739.87	2255164.09	Метод спутниковых геодезических измерений (определений)	0.10	—
556	378745.89	2255216.50	Метод спутниковых геодезических измерений (определений)	0.10	—
557	378752.04	2255269.45	Метод спутниковых геодезических измерений (определений)	0.10	—
558	378722.86	2255274.22	Метод спутниковых геодезических измерений (определений)	0.10	—
559	378682.89	2255277.50	Метод спутниковых геодезических измерений (определений)	0.10	—
560	378644.75	2255280.51	Метод спутниковых геодезических измерений (определений)	0.10	—
561	378643.65	2255280.34	Метод спутниковых геодезических измерений (определений)	0.10	—
562	378645.87	2255301.30	Метод спутниковых геодезических измерений (определений)	0.10	—
563	378649.72	2255300.21	Метод спутниковых геодезических измерений (определений)	0.10	—
564	378650.82	2255304.05	Метод спутниковых геодезических измерений (определений)	0.10	—
565	378642.39	2255306.46	Метод спутниковых геодезических измерений (определений)	0.10	—
566	378639.57	2255279.78	Метод спутниковых геодезических измерений (определений)	0.10	—
567	378623.82	2255277.94	Метод спутниковых геодезических измерений (определений)	0.10	—
568	378626.04	2255306.71	Метод спутниковых геодезических измерений (определений)	0.10	—
569	378622.06	2255307.01	Метод спутниковых геодезических измерений (определений)	0.10	—

Сведения о местоположении границ объекта

			измерений (определений)		
570	378619.46	2255273.40	Метод спутниковых геодезических измерений (определений)	0.10	—
571	378639.06	2255275.69	Метод спутниковых геодезических измерений (определений)	0.10	—
572	378634.73	2255244.18	Метод спутниковых геодезических измерений (определений)	0.10	—
573	378628.89	2255199.97	Метод спутниковых геодезических измерений (определений)	0.10	—
574	378623.74	2255156.09	Метод спутниковых геодезических измерений (определений)	0.10	—
575	378579.92	2255164.80	Метод спутниковых геодезических измерений (определений)	0.10	—
576	378531.98	2255174.93	Метод спутниковых геодезических измерений (определений)	0.10	—
577	378495.26	2255182.51	Метод спутниковых геодезических измерений (определений)	0.10	—
578	378489.53	2255183.82	Метод спутниковых геодезических измерений (определений)	0.10	—
579	378488.65	2255179.92	Метод спутниковых геодезических измерений (определений)	0.10	—
580	378494.42	2255178.61	Метод спутниковых геодезических измерений (определений)	0.10	—
581	378531.16	2255171.01	Метод спутниковых геодезических измерений (определений)	0.10	—
582	378579.12	2255160.88	Метод спутниковых геодезических измерений (определений)	0.10	—
583	378623.28	2255152.11	Метод спутниковых геодезических измерений (определений)	0.10	—
584	378619.95	2255123.21	Метод спутниковых геодезических измерений (определений)	0.10	—
585	378615.81	2255088.67	Метод спутниковых геодезических измерений (определений)	0.10	—
586	378611.55	2255052.78	Метод спутниковых геодезических измерений (определений)	0.10	—
587	378606.92	2255012.09	Метод спутниковых геодезических измерений (определений)	0.10	—
588	378601.48	2254995.69	Метод спутниковых геодезических измерений (определений)	0.10	—
589	378585.25	2255015.49	Метод спутниковых геодезических измерений (определений)	0.10	—
590	378561.55	2255018.00	Метод спутниковых геодезических измерений (определений)	0.10	—
591	378538.57	2255020.45	Метод спутниковых геодезических измерений (определений)	0.10	—
592	378517.97	2255022.76	Метод спутниковых геодезических измерений (определений)	0.10	—
593	378499.20	2255044.68	Метод спутниковых геодезических измерений (определений)	0.10	—
594	378496.16	2255042.08	Метод спутниковых геодезических измерений (определений)	0.10	—
595	378512.16	2255023.40	Метод спутниковых геодезических измерений (определений)	0.10	—
596	378474.65	2255027.52	Метод спутниковых геодезических измерений (определений)	0.10	—
597	378459.16	2255035.53	Метод спутниковых геодезических измерений (определений)	0.10	—
598	378438.75	2255046.64	Метод спутниковых геодезических измерений (определений)	0.10	—
599	378458.56	2255049.65	Метод спутниковых геодезических измерений (определений)	0.10	—
600	378457.96	2255053.61	Метод спутниковых геодезических измерений (определений)	0.10	—
601	378432.78	2255049.79	Метод спутниковых геодезических измерений (определений)	0.10	—
602	378403.12	2255060.98	Метод спутниковых геодезических измерений (определений)	0.10	—
603	378379.28	2255078.90	Метод спутниковых геодезических измерений (определений)	0.10	—
604	378385.25	2255096.28	Метод спутниковых геодезических измерений (определений)	0.10	—
605	378399.82	2255134.34	Метод спутниковых геодезических измерений (определений)	0.10	—
606	378414.69	2255173.53	Метод спутниковых геодезических измерений (определений)	0.10	—
607	378426.59	2255206.29	Метод спутниковых геодезических измерений (определений)	0.10	—
608	378445.10	2255255.57	Метод спутниковых геодезических измерений (определений)	0.10	—

Сведения о местоположении границ объекта

			измерений (определений)		
609	378459.09	2255293.38	Метод спутниковых геодезических измерений (определений)	0.10	—
610	378476.78	2255341.48	Метод спутниковых геодезических измерений (определений)	0.10	—
611	378473.02	2255342.86	Метод спутниковых геодезических измерений (определений)	0.10	—
612	378455.33	2255294.76	Метод спутниковых геодезических измерений (определений)	0.10	—
613	378441.36	2255256.97	Метод спутниковых геодезических измерений (определений)	0.10	—
614	378424.02	2255210.82	Метод спутниковых геодезических измерений (определений)	0.10	—
615	378405.66	2255231.95	Метод спутниковых геодезических измерений (определений)	0.10	—
616	378402.64	2255229.33	Метод спутниковых геодезических измерений (определений)	0.10	—
617	378422.43	2255206.56	Метод спутниковых геодезических измерений (определений)	0.10	—
618	378411.62	2255176.77	Метод спутниковых геодезических измерений (определений)	0.10	—
619	378392.97	2255183.32	Метод спутниковых геодезических измерений (определений)	0.10	—
620	378391.65	2255179.54	Метод спутниковых геодезических измерений (определений)	0.10	—
621	378410.22	2255173.02	Метод спутниковых геодезических измерений (определений)	0.10	—
622	378396.08	2255135.76	Метод спутниковых геодезических измерений (определений)	0.10	—
623	378381.49	2255097.64	Метод спутниковых геодезических измерений (определений)	0.10	—
624	378375.07	2255078.94	Метод спутниковых геодезических измерений (определений)	0.10	—
625	378365.94	2255053.49	Метод спутниковых геодезических измерений (определений)	0.10	—
626	378354.45	2255014.32	Метод спутниковых геодезических измерений (определений)	0.10	—
627	378338.78	2255019.35	Метод спутниковых геодезических измерений (определений)	0.10	—
628	378350.15	2255051.74	Метод спутниковых геодезических измерений (определений)	0.10	—
629	378361.69	2255085.99	Метод спутниковых геодезических измерений (определений)	0.10	—
630	378357.89	2255087.27	Метод спутниковых геодезических измерений (определений)	0.10	—
631	378346.37	2255053.04	Метод спутниковых геодезических измерений (определений)	0.10	—
632	378334.32	2255018.74	Метод спутниковых геодезических измерений (определений)	0.10	—
633	378324.48	2254990.23	Метод спутниковых геодезических измерений (определений)	0.10	—
634	378328.26	2254988.93	Метод спутниковых геодезических измерений (определений)	0.10	—
635	378337.46	2255015.58	Метод спутниковых геодезических измерений (определений)	0.10	—
636	378353.26	2255010.51	Метод спутниковых геодезических измерений (определений)	0.10	—
637	378345.36	2254986.62	Метод спутниковых геодезических измерений (определений)	0.10	—
638	378336.47	2254961.67	Метод спутниковых геодезических измерений (определений)	0.10	—
639	378340.23	2254960.33	Метод спутниковых геодезических измерений (определений)	0.10	—
640	378349.14	2254985.32	Метод спутниковых геодезических измерений (определений)	0.10	—
641	378357.70	2255011.19	Метод спутниковых геодезических измерений (определений)	0.10	—
642	378369.74	2255052.25	Метод спутниковых геодезических измерений (определений)	0.10	—
643	378377.89	2255074.94	Метод спутниковых геодезических измерений (определений)	0.10	—
644	378401.18	2255057.44	Метод спутниковых геодезических измерений (определений)	0.10	—
645	378431.73	2255045.91	Метод спутниковых геодезических измерений (определений)	0.10	—
646	378457.28	2255031.99	Метод спутниковых геодезических измерений (определений)	0.10	—
647	378473.47	2255023.62	Метод спутниковых геодезических измерений (определений)	0.10	—

Сведения о местоположении границ объекта

			измерений (определений)		
648	378516.75	2255018.87	Метод спутниковых геодезических измерений (определений)	0.10	—
649	378538.13	2255016.47	Метод спутниковых геодезических измерений (определений)	0.10	—
650	378561.13	2255014.02	Метод спутниковых геодезических измерений (определений)	0.10	—
651	378583.19	2255011.69	Метод спутниковых геодезических измерений (определений)	0.10	—
652	378597.94	2254993.70	Метод спутниковых геодезических измерений (определений)	0.10	—
653	378598.39	2254988.39	Метод спутниковых геодезических измерений (определений)	0.10	—
654	378602.47	2254987.74	Метод спутниковых геодезических измерений (определений)	0.10	—
655	378604.97	2254993.52	Метод спутниковых геодезических измерений (определений)	0.10	—
656	378610.84	2255011.23	Метод спутниковых геодезических измерений (определений)	0.10	—
657	378615.53	2255052.32	Метод спутниковых геодезических измерений (определений)	0.10	—
658	378619.79	2255088.19	Метод спутниковых геодезических измерений (определений)	0.10	—
659	378623.93	2255122.75	Метод спутниковых геодезических измерений (определений)	0.10	—
660	378627.47	2255153.48	Метод спутниковых геодезических измерений (определений)	0.10	—
661	378632.85	2255199.47	Метод спутниковых геодезических измерений (определений)	0.10	—
662	378638.69	2255243.64	Метод спутниковых геодезических измерений (определений)	0.10	—
663	378643.18	2255276.25	Метод спутниковых геодезических измерений (определений)	0.10	—
664	378644.89	2255276.49	Метод спутниковых геодезических измерений (определений)	0.10	—
665	378682.57	2255273.52	Метод спутниковых геодезических измерений (определений)	0.10	—
666	378722.38	2255270.24	Метод спутниковых геодезических измерений (определений)	0.10	—
667	378747.62	2255266.11	Метод спутниковых геодезических измерений (определений)	0.10	—
668	378741.91	2255216.96	Метод спутниковых геодезических измерений (определений)	0.10	—
669	378735.89	2255164.55	Метод спутниковых геодезических измерений (определений)	0.10	—
670	378730.07	2255113.77	Метод спутниковых геодезических измерений (определений)	0.10	—
671	378724.22	2255059.56	Метод спутниковых геодезических измерений (определений)	0.10	—
548	378728.20	2255059.14	Метод спутниковых геодезических измерений (определений)	0.10	—
672	379549.14	2257104.45	Метод спутниковых геодезических измерений (определений)	0.10	—
673	379547.56	2257108.13	Метод спутниковых геодезических измерений (определений)	0.10	—
674	379510.24	2257092.04	Метод спутниковых геодезических измерений (определений)	0.10	—
675	379485.69	2257081.59	Метод спутниковых геодезических измерений (определений)	0.10	—
676	379455.68	2257068.20	Метод спутниковых геодезических измерений (определений)	0.10	—
677	379430.73	2257058.00	Метод спутниковых геодезических измерений (определений)	0.10	—
678	379399.28	2257044.81	Метод спутниковых геодезических измерений (определений)	0.10	—
679	379367.09	2257030.90	Метод спутниковых геодезических измерений (определений)	0.10	—
680	379335.24	2257016.95	Метод спутниковых геодезических измерений (определений)	0.10	—
681	379300.82	2257002.69	Метод спутниковых геодезических измерений (определений)	0.10	—
682	379280.70	2257006.87	Метод спутниковых геодезических измерений (определений)	0.10	—
683	379279.88	2257002.95	Метод спутниковых геодезических измерений (определений)	0.10	—
684	379294.51	2256999.91	Метод спутниковых геодезических измерений (определений)	0.10	—

Сведения о местоположении границ объекта

685	379266.72	2256987.66	Метод спутниковых геодезических измерений (определений)	0.10	—
686	379239.84	2256975.41	Метод спутниковых геодезических измерений (определений)	0.10	—
687	379229.60	2257004.88	Метод спутниковых геодезических измерений (определений)	0.10	—
688	379218.48	2257034.51	Метод спутниковых геодезических измерений (определений)	0.10	—
689	379207.77	2257064.93	Метод спутниковых геодезических измерений (определений)	0.10	—
690	379245.62	2257079.19	Метод спутниковых геодезических измерений (определений)	0.10	—
691	379278.57	2257091.89	Метод спутниковых геодезических измерений (определений)	0.10	—
692	379277.13	2257095.63	Метод спутниковых геодезических измерений (определений)	0.10	—
693	379244.20	2257082.93	Метод спутниковых геодезических измерений (определений)	0.10	—
694	379202.69	2257067.29	Метод спутниковых геодезических измерений (определений)	0.10	—
695	379214.72	2257033.15	Метод спутниковых геодезических измерений (определений)	0.10	—
696	379225.84	2257003.52	Метод спутниковых геодезических измерений (определений)	0.10	—
697	379236.16	2256973.81	Метод спутниковых геодезических измерений (определений)	0.10	—
698	379202.56	2256960.07	Метод спутниковых геодезических измерений (определений)	0.10	—
699	379173.64	2256947.46	Метод спутниковых геодезических измерений (определений)	0.10	—
700	379134.21	2256930.33	Метод спутниковых геодезических измерений (определений)	0.10	—
701	379124.59	2256952.21	Метод спутниковых геодезических измерений (определений)	0.10	—
702	379108.90	2256988.29	Метод спутниковых геодезических измерений (определений)	0.10	—
703	379107.66	2257025.57	Метод спутниковых геодезических измерений (определений)	0.10	—
704	379103.66	2257025.43	Метод спутниковых геодезических измерений (определений)	0.10	—
705	379104.92	2256987.39	Метод спутниковых геодезических измерений (определений)	0.10	—
706	379120.93	2256950.61	Метод спутниковых геодезических измерений (определений)	0.10	—
707	379130.53	2256928.76	Метод спутниковых геодезических измерений (определений)	0.10	—
708	379101.47	2256916.62	Метод спутниковых геодезических измерений (определений)	0.10	—
709	379074.69	2256905.92	Метод спутниковых геодезических измерений (определений)	0.10	—
710	379057.71	2256922.71	Метод спутниковых геодезических измерений (определений)	0.10	—
711	379041.80	2256955.58	Метод спутниковых геодезических измерений (определений)	0.10	—
712	379025.46	2256992.27	Метод спутниковых геодезических измерений (определений)	0.10	—
713	379021.80	2256990.65	Метод спутниковых геодезических измерений (определений)	0.10	—
714	379038.18	2256953.90	Метод спутниковых геодезических измерений (определений)	0.10	—
715	379054.41	2256920.35	Метод спутниковых геодезических измерений (определений)	0.10	—
716	379070.64	2256904.30	Метод спутниковых геодезических измерений (определений)	0.10	—
717	379051.40	2256896.61	Метод спутниковых геодезических измерений (определений)	0.10	—
718	379025.73	2256886.42	Метод спутниковых геодезических измерений (определений)	0.10	—
719	378997.75	2256875.12	Метод спутниковых геодезических измерений (определений)	0.10	—
720	378972.13	2256865.10	Метод спутниковых геодезических измерений (определений)	0.10	—
721	378948.02	2256856.43	Метод спутниковых геодезических измерений (определений)	0.10	—
722	378914.19	2256841.88	Метод спутниковых геодезических измерений (определений)	0.10	—
723	378889.42	2256833.05	Метод спутниковых геодезических измерений (определений)	0.10	—

Сведения о местоположении границ объекта

724	378879.18	2256858.99	Метод спутниковых геодезических измерений (определений)	0.10	—
725	378864.84	2256896.71	Метод спутниковых геодезических измерений (определений)	0.10	—
726	378854.49	2256920.83	Метод спутниковых геодезических измерений (определений)	0.10	—
727	378876.17	2256929.12	Метод спутниковых геодезических измерений (определений)	0.10	—
728	378913.07	2256942.61	Метод спутниковых геодезических измерений (определений)	0.10	—
729	378949.04	2256956.24	Метод спутниковых геодезических измерений (определений)	0.10	—
730	378959.05	2256945.22	Метод спутниковых геодезических измерений (определений)	0.10	—
731	378962.01	2256947.90	Метод спутниковых геодезических измерений (определений)	0.10	—
732	378950.16	2256960.94	Метод спутниковых геодезических измерений (определений)	0.10	—
733	378911.67	2256946.35	Метод спутниковых геодезических измерений (определений)	0.10	—
734	378874.77	2256932.86	Метод спутниковых геодезических измерений (определений)	0.10	—
735	378852.99	2256924.54	Метод спутниковых геодезических измерений (определений)	0.10	—
736	378839.42	2256960.61	Метод спутниковых геодезических измерений (определений)	0.10	—
737	378826.30	2256993.04	Метод спутниковых геодезических измерений (определений)	0.10	—
738	378854.28	2257006.38	Метод спутниковых геодезических измерений (определений)	0.10	—
739	378885.91	2257019.31	Метод спутниковых геодезических измерений (определений)	0.10	—
740	378919.76	2257033.47	Метод спутниковых геодезических измерений (определений)	0.10	—
741	378958.54	2257049.93	Метод спутниковых геодезических измерений (определений)	0.10	—
742	378956.98	2257053.61	Метод спутниковых геодезических измерений (определений)	0.10	—
743	378918.20	2257037.15	Метод спутниковых геодезических измерений (определений)	0.10	—
744	378884.39	2257023.01	Метод спутниковых геодезических измерений (определений)	0.10	—
745	378852.66	2257010.04	Метод спутниковых геодезических измерений (определений)	0.10	—
746	378824.79	2256996.76	Метод спутниковых геодезических измерений (определений)	0.10	—
747	378811.98	2257027.96	Метод спутниковых геодезических измерений (определений)	0.10	—
748	378797.49	2257064.37	Метод спутниковых геодезических измерений (определений)	0.10	—
749	378816.91	2257078.83	Метод спутниковых геодезических измерений (определений)	0.10	—
750	378849.59	2257092.59	Метод спутниковых геодезических измерений (определений)	0.10	—
751	378886.16	2257107.62	Метод спутниковых геодезических измерений (определений)	0.10	—
752	378925.97	2257124.27	Метод спутниковых геодезических измерений (определений)	0.10	—
753	378958.01	2257136.35	Метод спутниковых геодезических измерений (определений)	0.10	—
754	378974.58	2257099.99	Метод спутниковых геодезических измерений (определений)	0.10	—
755	378988.24	2257062.38	Метод спутниковых геодезических измерений (определений)	0.10	—
756	379020.51	2257090.63	Метод спутниковых геодезических измерений (определений)	0.10	—
757	379017.87	2257093.63	Метод спутниковых геодезических измерений (определений)	0.10	—
758	378990.00	2257069.24	Метод спутниковых геодезических измерений (определений)	0.10	—
759	378978.28	2257101.51	Метод спутниковых геодезических измерений (определений)	0.10	—
760	378960.09	2257141.41	Метод спутниковых геодезических измерений (определений)	0.10	—
761	378924.49	2257127.99	Метод спутниковых геодезических измерений (определений)	0.10	—
762	378884.62	2257111.32	Метод спутниковых геодезических измерений (определений)	0.10	—

Сведения о местоположении границ объекта

763	378848.05	2257096.29	Метод спутниковых геодезических измерений (определений)	0.10	—
764	378814.91	2257082.33	Метод спутниковых геодезических измерений (определений)	0.10	—
765	378792.63	2257065.74	Метод спутниковых геодезических измерений (определений)	0.10	—
766	378808.28	2257026.46	Метод спутниковых геодезических измерений (определений)	0.10	—
767	378821.14	2256995.12	Метод спутниковых геодезических измерений (определений)	0.10	—
768	378785.71	2256980.36	Метод спутниковых геодезических измерений (определений)	0.10	—
769	378761.97	2256970.05	Метод спутниковых геодезических измерений (определений)	0.10	—
770	378731.20	2256957.49	Метод спутниковых геодезических измерений (определений)	0.10	—
771	378732.72	2256953.79	Метод спутниковых геодезических измерений (определений)	0.10	—
772	378763.53	2256966.37	Метод спутниковых геодезических измерений (определений)	0.10	—
773	378787.27	2256976.68	Метод спутниковых геодезических измерений (определений)	0.10	—
774	378822.64	2256991.42	Метод спутниковых геодезических измерений (определений)	0.10	—
775	378835.70	2256959.15	Метод спутниковых геодезических измерений (определений)	0.10	—
776	378849.29	2256923.04	Метод спутниковых геодезических измерений (определений)	0.10	—
777	378821.46	2256911.12	Метод спутниковых геодезических измерений (определений)	0.10	—
778	378789.27	2256898.20	Метод спутниковых геодезических измерений (определений)	0.10	—
779	378790.77	2256894.48	Метод спутниковых геодезических измерений (определений)	0.10	—
780	378823.00	2256907.42	Метод спутниковых геодезических измерений (определений)	0.10	—
781	378850.78	2256919.32	Метод спутниковых геодезических измерений (определений)	0.10	—
782	378861.14	2256895.21	Метод спутниковых геодезических измерений (определений)	0.10	—
783	378875.46	2256857.55	Метод спутниковых геодезических измерений (определений)	0.10	—
784	378885.71	2256831.57	Метод спутниковых геодезических измерений (определений)	0.10	—
785	378859.52	2256819.93	Метод спутниковых геодезических измерений (определений)	0.10	—
786	378838.76	2256812.54	Метод спутниковых геодезических измерений (определений)	0.10	—
787	378830.56	2256822.22	Метод спутниковых геодезических измерений (определений)	0.10	—
788	378827.50	2256819.64	Метод спутниковых геодезических измерений (определений)	0.10	—
789	378835.02	2256810.76	Метод спутниковых геодезических измерений (определений)	0.10	—
790	378814.62	2256799.51	Метод спутниковых геодезических измерений (определений)	0.10	—
791	378795.65	2256789.97	Метод спутниковых геодезических измерений (определений)	0.10	—
792	378791.65	2256788.49	Метод спутниковых геодезических измерений (определений)	0.10	—
793	378787.05	2256791.97	Метод спутниковых геодезических измерений (определений)	0.10	—
794	378759.94	2256795.03	Метод спутниковых геодезических измерений (определений)	0.10	—
795	378744.57	2256788.87	Метод спутниковых геодезических измерений (определений)	0.10	—
796	378737.33	2256806.94	Метод спутниковых геодезических измерений (определений)	0.10	—
797	378731.02	2256820.05	Метод спутниковых геодезических измерений (определений)	0.10	—
798	378725.79	2256833.81	Метод спутниковых геодезических измерений (определений)	0.10	—
799	378734.60	2256851.93	Метод спутниковых геодезических измерений (определений)	0.10	—
800	378731.00	2256853.67	Метод спутниковых геодезических измерений (определений)	0.10	—
801	378723.76	2256838.78	Метод спутниковых геодезических измерений (определений)	0.10	—

Сведения о местоположении границ объекта

802	378715.87	2256857.88	Метод спутниковых геодезических измерений (определений)	0.10	—
803	378709.23	2256874.31	Метод спутниковых геодезических измерений (определений)	0.10	—
804	378703.15	2256891.06	Метод спутниковых геодезических измерений (определений)	0.10	—
805	378716.76	2256891.64	Метод спутниковых геодезических измерений (определений)	0.10	—
806	378716.58	2256895.64	Метод спутниковых геодезических измерений (определений)	0.10	—
807	378701.64	2256895.00	Метод спутниковых геодезических измерений (определений)	0.10	—
808	378694.15	2256912.95	Метод спутниковых геодезических измерений (определений)	0.10	—
809	378687.06	2256940.40	Метод спутниковых геодезических измерений (определений)	0.10	—
810	378680.24	2256964.35	Метод спутниковых геодезических измерений (определений)	0.10	—
811	378677.99	2256982.31	Метод спутниковых геодезических измерений (определений)	0.10	—
812	378684.63	2256975.49	Метод спутниковых геодезических измерений (определений)	0.10	—
813	378687.49	2256978.29	Метод спутниковых геодезических измерений (определений)	0.10	—
814	378672.55	2256993.63	Метод спутниковых геодезических измерений (определений)	0.10	—
815	378676.30	2256963.55	Метод спутниковых геодезических измерений (определений)	0.10	—
816	378683.20	2256939.36	Метод спутниковых геодезических измерений (определений)	0.10	—
817	378690.35	2256911.67	Метод спутниковых геодезических измерений (определений)	0.10	—
818	378698.48	2256892.21	Метод спутниковых геодезических измерений (определений)	0.10	—
819	378705.49	2256872.87	Метод спутниковых геодезических измерений (определений)	0.10	—
820	378711.75	2256857.42	Метод спутниковых геодезических измерений (определений)	0.10	—
821	378694.42	2256848.80	Метод спутниковых геодезических измерений (определений)	0.10	—
822	378696.20	2256845.22	Метод спутниковых геодезических измерений (определений)	0.10	—
823	378713.27	2256853.70	Метод спутниковых геодезических измерений (определений)	0.10	—
824	378721.75	2256833.16	Метод спутниковых геодезических измерений (определений)	0.10	—
825	378727.34	2256818.47	Метод спутниковых геодезических измерений (определений)	0.10	—
826	378733.67	2256805.32	Метод спутниковых геодезических измерений (определений)	0.10	—
827	378741.60	2256785.52	Метод спутниковых геодезических измерений (определений)	0.10	—
828	378747.74	2256769.43	Метод спутниковых геодезических измерений (определений)	0.10	—
829	378724.71	2256759.80	Метод спутниковых геодезических измерений (определений)	0.10	—
830	378726.25	2256756.10	Метод спутниковых геодезических измерений (определений)	0.10	—
831	378749.17	2256765.68	Метод спутниковых геодезических измерений (определений)	0.10	—
832	378756.51	2256746.45	Метод спутниковых геодезических измерений (определений)	0.10	—
833	378765.85	2256723.94	Метод спутниковых геодезических измерений (определений)	0.10	—
834	378773.74	2256703.42	Метод спутниковых геодезических измерений (определений)	0.10	—
835	378779.41	2256689.55	Метод спутниковых геодезических измерений (определений)	0.10	—
836	378792.53	2256657.26	Метод спутниковых геодезических измерений (определений)	0.10	—
837	378798.45	2256641.69	Метод спутниковых геодезических измерений (определений)	0.10	—
838	378807.45	2256618.59	Метод спутниковых геодезических измерений (определений)	0.10	—
839	378811.17	2256620.05	Метод спутниковых геодезических измерений (определений)	0.10	—
840	378802.19	2256643.13	Метод спутниковых геодезических измерений (определений)	0.10	—

Сведения о местоположении границ объекта

841	378796.25	2256658.72	Метод спутниковых геодезических измерений (определений)	0.10	—
842	378784.55	2256687.51	Метод спутниковых геодезических измерений (определений)	0.10	—
843	378799.10	2256684.25	Метод спутниковых геодезических измерений (определений)	0.10	—
844	378799.98	2256688.15	Метод спутниковых геодезических измерений (определений)	0.10	—
845	378782.71	2256692.02	Метод спутниковых геодезических измерений (определений)	0.10	—
846	378777.46	2256704.90	Метод спутниковых геодезических измерений (определений)	0.10	—
847	378769.57	2256725.42	Метод спутниковых геодезических измерений (определений)	0.10	—
848	378760.23	2256747.93	Метод спутниковых геодезических измерений (определений)	0.10	—
849	378746.03	2256785.13	Метод спутниковых геодезических измерений (определений)	0.10	—
850	378760.50	2256790.95	Метод спутниковых геодезических измерений (определений)	0.10	—
851	378785.51	2256788.11	Метод спутниковых геодезических измерений (определений)	0.10	—
852	378790.99	2256783.99	Метод спутниковых геодезических измерений (определений)	0.10	—
853	378797.25	2256786.29	Метод спутниковых геодезических измерений (определений)	0.10	—
854	378816.48	2256795.97	Метод спутниковых геодезических измерений (определений)	0.10	—
855	378838.95	2256808.36	Метод спутниковых геодезических измерений (определений)	0.10	—
856	378861.00	2256816.21	Метод спутниковых геодезических измерений (определений)	0.10	—
857	378889.01	2256828.66	Метод спутниковых геодезических измерений (определений)	0.10	—
858	378915.65	2256838.16	Метод спутниковых геодезических измерений (определений)	0.10	—
859	378949.48	2256852.71	Метод спутниковых геодезических измерений (определений)	0.10	—
860	378971.60	2256860.66	Метод спутниковых геодезических измерений (определений)	0.10	—
861	378986.82	2256823.51	Метод спутниковых геодезических измерений (определений)	0.10	—
862	378998.38	2256795.02	Метод спутниковых геодезических измерений (определений)	0.10	—
863	379005.58	2256775.77	Метод спутниковых геодезических измерений (определений)	0.10	—
864	379009.32	2256777.17	Метод спутниковых геодезических измерений (определений)	0.10	—
865	379002.10	2256796.48	Метод спутниковых геодезических измерений (определений)	0.10	—
866	378990.52	2256825.03	Метод спутниковых геодезических измерений (определений)	0.10	—
867	378975.34	2256862.07	Метод спутниковых геодезических измерений (определений)	0.10	—
868	378999.23	2256871.40	Метод спутниковых геодезических измерений (определений)	0.10	—
869	379027.21	2256882.70	Метод спутниковых геодезических измерений (определений)	0.10	—
870	379050.79	2256892.06	Метод спутниковых геодезических измерений (определений)	0.10	—
871	379063.58	2256866.36	Метод спутниковых геодезических измерений (определений)	0.10	—
872	379075.09	2256840.84	Метод спутниковых геодезических измерений (определений)	0.10	—
873	379078.73	2256842.48	Метод спутниковых геодезических измерений (определений)	0.10	—
874	379067.20	2256868.08	Метод спутниковых геодезических измерений (определений)	0.10	—
875	379054.52	2256893.55	Метод спутниковых геодезических измерений (определений)	0.10	—
876	379074.96	2256901.72	Метод спутниковых геодезических измерений (определений)	0.10	—
877	379102.99	2256912.92	Метод спутниковых геодезических измерений (определений)	0.10	—
878	379133.96	2256925.86	Метод спутниковых геодезических измерений (определений)	0.10	—
879	379175.24	2256943.80	Метод спутниковых геодезических измерений (определений)	0.10	—

Сведения о местоположении границ объекта

880	379204.12	2256956.39	Метод спутниковых геодезических измерений (определений)	0.10	—
881	379239.46	2256970.84	Метод спутниковых геодезических измерений (определений)	0.10	—
882	379268.36	2256984.00	Метод спутниковых геодезических измерений (определений)	0.10	—
883	379300.47	2256998.17	Метод спутниковых геодезических измерений (определений)	0.10	—
884	379320.72	2256974.22	Метод спутниковых геодезических измерений (определений)	0.10	—
885	379283.14	2256951.46	Метод спутниковых геодезических измерений (определений)	0.10	—
886	379285.22	2256948.04	Метод спутниковых геодезических измерений (определений)	0.10	—
887	379326.80	2256973.22	Метод спутниковых геодезических измерений (определений)	0.10	—
888	379304.32	2256999.80	Метод спутниковых геодезических измерений (определений)	0.10	—
889	379336.80	2257013.27	Метод спутниковых геодезических измерений (определений)	0.10	—
890	379368.69	2257027.24	Метод спутниковых геодезических измерений (определений)	0.10	—
891	379400.84	2257041.13	Метод спутниковых геодезических измерений (определений)	0.10	—
892	379432.27	2257054.30	Метод спутниковых геодезических измерений (определений)	0.10	—
893	379457.26	2257064.52	Метод спутниковых геодезических измерений (определений)	0.10	—
894	379487.29	2257077.93	Метод спутниковых геодезических измерений (определений)	0.10	—
895	379511.82	2257088.36	Метод спутниковых геодезических измерений (определений)	0.10	—
672	379549.14	2257104.45	Метод спутниковых геодезических измерений (определений)	0.10	—
896	378768.24	2255430.14	Метод спутниковых геодезических измерений (определений)	0.10	—
897	378765.55	2255434.78	Метод спутниковых геодезических измерений (определений)	0.10	—
898	378759.72	2255458.93	Метод спутниковых геодезических измерений (определений)	0.10	—
899	378753.85	2255484.02	Метод спутниковых геодезических измерений (определений)	0.10	—
900	378745.89	2255511.73	Метод спутниковых геодезических измерений (определений)	0.10	—
901	378762.59	2255526.96	Метод спутниковых геодезических измерений (определений)	0.10	—
902	378759.89	2255529.92	Метод спутниковых геодезических измерений (определений)	0.10	—
903	378744.56	2255515.94	Метод спутниковых геодезических измерений (определений)	0.10	—
904	378732.72	2255552.37	Метод спутниковых геодезических измерений (определений)	0.10	—
905	378718.32	2255592.97	Метод спутниковых геодезических измерений (определений)	0.10	—
906	378714.56	2255591.63	Метод спутниковых геодезических измерений (определений)	0.10	—
907	378728.59	2255552.09	Метод спутниковых геодезических измерений (определений)	0.10	—
908	378713.84	2255532.79	Метод спутниковых геодезических измерений (определений)	0.10	—
909	378717.02	2255530.37	Метод спутниковых геодезических измерений (определений)	0.10	—
910	378730.11	2255547.49	Метод спутниковых геодезических измерений (определений)	0.10	—
911	378741.07	2255513.75	Метод спутниковых геодезических измерений (определений)	0.10	—
912	378714.86	2255506.64	Метод спутниковых геодезических измерений (определений)	0.10	—
913	378685.66	2255498.14	Метод спутниковых геодезических измерений (определений)	0.10	—
914	378648.88	2255487.23	Метод спутниковых геодезических измерений (определений)	0.10	—
915	378631.71	2255518.47	Метод спутниковых геодезических измерений (определений)	0.10	—
916	378628.93	2255547.02	Метод спутниковых геодезических измерений (определений)	0.10	—
917	378587.56	2255547.56	Метод спутниковых геодезических измерений (определений)	0.10	—

Сведения о местоположении границ объекта

			измерений (определений)		
918	378562.47	2255537.97	Метод спутниковых геодезических измерений (определений)	0.10	—
919	378533.39	2255544.07	Метод спутниковых геодезических измерений (определений)	0.10	—
920	378508.86	2255560.35	Метод спутниковых геодезических измерений (определений)	0.10	—
921	378463.27	2255565.82	Метод спутниковых геодезических измерений (определений)	0.10	—
922	378436.02	2255532.03	Метод спутниковых геодезических измерений (определений)	0.10	—
923	378399.87	2255536.41	Метод спутниковых геодезических измерений (определений)	0.10	—
924	378399.39	2255532.43	Метод спутниковых геодезических измерений (определений)	0.10	—
925	378437.74	2255527.79	Метод спутниковых геодезических измерений (определений)	0.10	—
926	378464.99	2255561.58	Метод спутниковых геодезических измерений (определений)	0.10	—
927	378507.44	2255556.49	Метод спутниковых геодезических измерений (определений)	0.10	—
928	378531.81	2255540.31	Метод спутниковых геодезических измерений (определений)	0.10	—
929	378562.79	2255533.81	Метод спутниковых геодезических измерений (определений)	0.10	—
930	378588.28	2255543.56	Метод спутниковых геодезических измерений (определений)	0.10	—
931	378625.29	2255543.06	Метод спутниковых геодезических измерений (определений)	0.10	—
932	378627.81	2255517.27	Метод спутниковых геодезических измерений (определений)	0.10	—
933	378644.94	2255486.08	Метод спутниковых геодезических измерений (определений)	0.10	—
934	378618.57	2255478.50	Метод спутниковых геодезических измерений (определений)	0.10	—
935	378591.98	2255470.27	Метод спутниковых геодезических измерений (определений)	0.10	—
936	378571.71	2255464.96	Метод спутниковых геодезических измерений (определений)	0.10	—
937	378544.85	2255456.22	Метод спутниковых геодезических измерений (определений)	0.10	—
938	378500.47	2255443.51	Метод спутниковых геодезических измерений (определений)	0.10	—
939	378475.86	2255464.48	Метод спутниковых геодезических измерений (определений)	0.10	—
940	378432.84	2255464.85	Метод спутниковых геодезических измерений (определений)	0.10	—
941	378395.07	2255476.38	Метод спутниковых геодезических измерений (определений)	0.10	—
942	378393.91	2255472.56	Метод спутниковых геодезических измерений (определений)	0.10	—
943	378432.22	2255460.85	Метод спутниковых геодезических измерений (определений)	0.10	—
944	378470.72	2255460.53	Метод спутниковых геодезических измерений (определений)	0.10	—
945	378462.96	2255451.74	Метод спутниковых геодезических измерений (определений)	0.10	—
946	378465.96	2255449.10	Метод спутниковых геодезических измерений (определений)	0.10	—
947	378475.32	2255459.70	Метод спутниковых геодезических измерений (определений)	0.10	—
948	378497.25	2255441.00	Метод спутниковых геодезических измерений (определений)	0.10	—
949	378476.07	2255413.32	Метод спутниковых геодезических измерений (определений)	0.10	—
950	378456.12	2255386.15	Метод спутниковых геодезических измерений (определений)	0.10	—
951	378439.22	2255363.26	Метод спутниковых геодезических измерений (определений)	0.10	—
952	378421.00	2255339.54	Метод спутниковых геодезических измерений (определений)	0.10	—
953	378394.18	2255355.82	Метод спутниковых геодезических измерений (определений)	0.10	—
954	378367.34	2255372.79	Метод спутниковых геодезических измерений (определений)	0.10	—
955	378336.75	2255391.18	Метод спутниковых геодезических измерений (определений)	0.10	—
956	378311.20	2255407.64	Метод спутниковых геодезических измерений (определений)	0.10	—

Сведения о местоположении границ объекта

			измерений (определений)		
957	378309.04	2255404.28	Метод спутниковых геодезических измерений (определений)	0.10	—
958	378334.63	2255387.78	Метод спутниковых геодезических измерений (определений)	0.10	—
959	378362.74	2255370.89	Метод спутниковых геодезических измерений (определений)	0.10	—
960	378348.51	2255360.04	Метод спутниковых геодезических измерений (определений)	0.10	—
961	378350.93	2255356.86	Метод спутниковых геодезических измерений (определений)	0.10	—
962	378366.40	2255368.66	Метод спутниковых геодезических измерений (определений)	0.10	—
963	378389.90	2255353.80	Метод спутниковых геодезических измерений (определений)	0.10	—
964	378378.09	2255342.50	Метод спутниковых геодезических измерений (определений)	0.10	—
965	378380.85	2255339.60	Метод спутниковых геодезических измерений (определений)	0.10	—
966	378393.41	2255351.61	Метод спутниковых геодезических измерений (определений)	0.10	—
967	378421.98	2255334.26	Метод спутниковых геодезических измерений (определений)	0.10	—
968	378442.42	2255360.86	Метод спутниковых геодезических измерений (определений)	0.10	—
969	378459.34	2255383.77	Метод спутниковых геодезических измерений (определений)	0.10	—
970	378479.27	2255410.92	Метод спутниковых геодезических измерений (определений)	0.10	—
971	378501.18	2255439.55	Метод спутниковых геодезических измерений (определений)	0.10	—
972	378546.01	2255452.40	Метод спутниковых геодезических измерений (определений)	0.10	—
973	378572.83	2255461.12	Метод спутниковых геодезических измерений (определений)	0.10	—
974	378593.08	2255466.43	Метод спутниковых геодезических измерений (определений)	0.10	—
975	378619.71	2255474.66	Метод спутниковых геодезических измерений (определений)	0.10	—
976	378648.46	2255482.93	Метод спутниковых геодезических измерений (определений)	0.10	—
977	378686.78	2255494.30	Метод спутниковых геодезических измерений (определений)	0.10	—
978	378715.94	2255502.78	Метод спутниковых геодезических измерений (определений)	0.10	—
979	378742.24	2255509.92	Метод спутниковых геодезических измерений (определений)	0.10	—
980	378749.97	2255483.02	Метод спутниковых геодезических измерений (определений)	0.10	—
981	378755.82	2255458.01	Метод спутниковых геодезических измерений (определений)	0.10	—
982	378761.79	2255433.28	Метод спутниковых геодезических измерений (определений)	0.10	—
983	378764.78	2255428.14	Метод спутниковых геодезических измерений (определений)	0.10	—
896	378768.24	2255430.14	Метод спутниковых геодезических измерений (определений)	0.10	—
984	379021.43	2255415.50	Метод спутниковых геодезических измерений (определений)	0.10	—
985	379022.56	2255450.47	Метод спутниковых геодезических измерений (определений)	0.10	—
986	379018.93	2255480.21	Метод спутниковых геодезических измерений (определений)	0.10	—
987	379015.70	2255509.32	Метод спутниковых геодезических измерений (определений)	0.10	—
988	379011.73	2255546.15	Метод спутниковых геодезических измерений (определений)	0.10	—
989	379003.27	2255576.82	Метод спутниковых геодезических измерений (определений)	0.10	—
990	379001.46	2255591.32	Метод спутниковых геодезических измерений (определений)	0.10	—
991	378999.50	2255607.00	Метод спутниковых геодезических измерений (определений)	0.10	—
992	378980.34	2255641.62	Метод спутниковых геодезических измерений (определений)	0.10	—
993	378971.96	2255665.57	Метод спутниковых геодезических измерений (определений)	0.10	—

Сведения о местоположении границ объекта

994	378967.62	2255677.98	Метод спутниковых геодезических измерений (определений)	0.10	—
995	378986.95	2255691.56	Метод спутниковых геодезических измерений (определений)	0.10	—
996	379008.20	2255701.30	Метод спутниковых геодезических измерений (определений)	0.10	—
997	379006.54	2255704.94	Метод спутниковых геодезических измерений (определений)	0.10	—
998	378987.66	2255696.28	Метод спутниковых геодезических измерений (определений)	0.10	—
999	378985.03	2255722.03	Метод спутниковых геодезических измерений (определений)	0.10	—
1000	378981.05	2255721.63	Метод спутниковых геодезических измерений (определений)	0.10	—
1001	378983.84	2255694.26	Метод спутниковых геодезических измерений (определений)	0.10	—
1002	378966.24	2255681.90	Метод спутниковых геодезических измерений (определений)	0.10	—
1003	378954.36	2255715.24	Метод спутниковых геодезических измерений (определений)	0.10	—
1004	378950.60	2255713.90	Метод спутниковых геодезических измерений (определений)	0.10	—
1005	378963.34	2255678.08	Метод спутниковых геодезических измерений (определений)	0.10	—
1006	378976.67	2255639.99	Метод спутниковых геодезических измерений (определений)	0.10	—
1007	378995.61	2255605.76	Метод спутниковых геодезических измерений (определений)	0.10	—
1008	378999.10	2255577.86	Метод спутниковых геодезических измерений (определений)	0.10	—
1009	378965.19	2255567.59	Метод спутниковых геодезических измерений (определений)	0.10	—
1010	378928.65	2255555.72	Метод спутниковых геодезических измерений (определений)	0.10	—
1011	378891.84	2255545.00	Метод спутниковых геодезических измерений (определений)	0.10	—
1012	378883.91	2255570.35	Метод спутниковых геодезических измерений (определений)	0.10	—
1013	378868.80	2255562.03	Метод спутниковых геодезических измерений (определений)	0.10	—
1014	378870.72	2255558.53	Метод спутниковых геодезических измерений (определений)	0.10	—
1015	378881.55	2255564.49	Метод спутниковых геодезических измерений (определений)	0.10	—
1016	378888.02	2255543.83	Метод спутниковых геодезических измерений (определений)	0.10	—
1017	378857.15	2255533.96	Метод спутниковых геодезических измерений (определений)	0.10	—
1018	378838.62	2255528.31	Метод спутниковых геодезических измерений (определений)	0.10	—
1019	378839.78	2255524.49	Метод спутниковых геодезических измерений (определений)	0.10	—
1020	378858.35	2255530.14	Метод спутниковых геодезических измерений (определений)	0.10	—
1021	378890.87	2255540.55	Метод спутниковых геодезических измерений (определений)	0.10	—
1022	378929.83	2255551.90	Метод спутниковых геодезических измерений (определений)	0.10	—
1023	378963.40	2255562.80	Метод спутниковых геодезических измерений (определений)	0.10	—
1024	378960.10	2255537.45	Метод спутниковых геодезических измерений (определений)	0.10	—
1025	378964.06	2255536.93	Метод спутниковых геодезических измерений (определений)	0.10	—
1026	378967.60	2255564.14	Метод спутниковых геодезических измерений (определений)	0.10	—
1027	378999.92	2255573.92	Метод спутниковых геодезических измерений (определений)	0.10	—
1028	379007.79	2255545.39	Метод спутниковых геодезических измерений (определений)	0.10	—
1029	379011.72	2255508.88	Метод спутниковых геодезических измерений (определений)	0.10	—
1030	379014.95	2255479.75	Метод спутниковых геодезических измерений (определений)	0.10	—
1031	379018.56	2255450.29	Метод спутниковых геодезических измерений (определений)	0.10	—
1032	379017.53	2255418.82	Метод спутниковых геодезических измерений (определений)	0.10	—

Сведения о местоположении границ объекта

1033	378988.37	2255413.23	Метод спутниковых геодезических измерений (определений)	0.10	—
1034	378983.75	2255408.60	Метод спутниковых геодезических измерений (определений)	0.10	—
1035	378986.59	2255405.78	Метод спутниковых геодезических измерений (определений)	0.10	—
1036	378990.33	2255409.53	Метод спутниковых геодезических измерений (определений)	0.10	—
984	379021.43	2255415.50	Метод спутниковых геодезических измерений (определений)	0.10	—
1037	380660.15	2255695.73	Метод спутниковых геодезических измерений (определений)	0.10	—
1038	380658.59	2255699.49	Метод спутниковых геодезических измерений (определений)	0.10	—
1039	380623.43	2255676.91	Метод спутниковых геодезических измерений (определений)	0.10	—
1040	380599.48	2255663.53	Метод спутниковых геодезических измерений (определений)	0.10	—
1041	380574.70	2255648.10	Метод спутниковых геодезических измерений (определений)	0.10	—
1042	380551.23	2255632.72	Метод спутниковых геодезических измерений (определений)	0.10	—
1043	380530.41	2255611.81	Метод спутниковых геодезических измерений (определений)	0.10	—
1044	380512.22	2255593.99	Метод спутниковых геодезических измерений (определений)	0.10	—
1045	380488.56	2255566.87	Метод спутниковых геодезических измерений (определений)	0.10	—
1046	380504.04	2255550.90	Метод спутниковых геодезических измерений (определений)	0.10	—
1047	380523.87	2255531.23	Метод спутниковых геодезических измерений (определений)	0.10	—
1048	380515.68	2255517.69	Метод спутниковых геодезических измерений (определений)	0.10	—
1049	380519.10	2255515.61	Метод спутниковых геодезических измерений (определений)	0.10	—
1050	380528.93	2255531.85	Метод спутниковых геодезических измерений (определений)	0.10	—
1051	380506.88	2255553.72	Метод спутниковых геодезических измерений (определений)	0.10	—
1052	380494.00	2255567.01	Метод спутниковых геодезических измерений (определений)	0.10	—
1053	380515.14	2255591.25	Метод спутниковых геодезических измерений (определений)	0.10	—
1054	380533.23	2255608.97	Метод спутниковых геодезических измерений (определений)	0.10	—
1055	380553.77	2255629.60	Метод спутниковых геодезических измерений (определений)	0.10	—
1056	380576.86	2255644.72	Метод спутниковых геодезических измерений (определений)	0.10	—
1057	380601.52	2255660.09	Метод спутниковых геодезических измерений (определений)	0.10	—
1058	380625.49	2255673.47	Метод спутниковых геодезических измерений (определений)	0.10	—
1037	380660.15	2255695.73	Метод спутниковых геодезических измерений (определений)	0.10	—
1059	379627.65	2256557.82	Метод спутниковых геодезических измерений (определений)	0.10	—
1060	379627.67	2256561.82	Метод спутниковых геодезических измерений (определений)	0.10	—
1061	379593.11	2256561.96	Метод спутниковых геодезических измерений (определений)	0.10	—
1062	379573.43	2256561.93	Метод спутниковых геодезических измерений (определений)	0.10	—
1063	379578.49	2256576.82	Метод спутниковых геодезических измерений (определений)	0.10	—
1064	379574.71	2256578.10	Метод спутниковых геодезических измерений (определений)	0.10	—
1065	379569.44	2256562.65	Метод спутниковых геодезических измерений (определений)	0.10	—
1066	379542.02	2256574.91	Метод спутниковых геодезических измерений (определений)	0.10	—
1067	379521.58	2256584.13	Метод спутниковых геодезических измерений (определений)	0.10	—
1068	379529.88	2256595.91	Метод спутниковых геодезических измерений (определений)	0.10	—

Сведения о местоположении границ объекта

1069	379551.34	2256619.40	Метод спутниковых геодезических измерений (определений)	0.10	—
1070	379567.47	2256640.11	Метод спутниковых геодезических измерений (определений)	0.10	—
1071	379584.69	2256660.53	Метод спутниковых геодезических измерений (определений)	0.10	—
1072	379612.87	2256668.13	Метод спутниковых геодезических измерений (определений)	0.10	—
1073	379627.85	2256662.29	Метод спутниковых геодезических измерений (определений)	0.10	—
1074	379651.57	2256637.38	Метод спутниковых геодезических измерений (определений)	0.10	—
1075	379654.47	2256640.14	Метод спутниковых геодезических измерений (определений)	0.10	—
1076	379630.13	2256665.69	Метод спутниковых геодезических измерений (определений)	0.10	—
1077	379616.22	2256671.12	Метод спутниковых геодезических измерений (определений)	0.10	—
1078	379632.87	2256692.42	Метод спутниковых геодезических измерений (определений)	0.10	—
1079	379645.98	2256708.64	Метод спутниковых геодезических измерений (определений)	0.10	—
1080	379660.29	2256727.41	Метод спутниковых геодезических измерений (определений)	0.10	—
1081	379677.33	2256748.76	Метод спутниковых геодезических измерений (определений)	0.10	—
1082	379696.00	2256760.90	Метод спутниковых геодезических измерений (определений)	0.10	—
1083	379702.94	2256765.36	Метод спутниковых геодезических измерений (определений)	0.10	—
1084	379700.78	2256768.72	Метод спутниковых геодезических измерений (определений)	0.10	—
1085	379695.98	2256765.64	Метод спутниковых геодезических измерений (определений)	0.10	—
1086	379691.89	2256777.62	Метод спутниковых геодезических измерений (определений)	0.10	—
1087	379703.70	2256799.30	Метод спутниковых геодезических измерений (определений)	0.10	—
1088	379720.75	2256803.99	Метод спутниковых геодезических измерений (определений)	0.10	—
1089	379731.11	2256822.93	Метод спутниковых геодезических измерений (определений)	0.10	—
1090	379750.64	2256818.77	Метод спутниковых геодезических измерений (определений)	0.10	—
1091	379782.63	2256812.43	Метод спутниковых геодезических измерений (определений)	0.10	—
1092	379783.41	2256816.35	Метод спутниковых геодезических измерений (определений)	0.10	—
1093	379751.44	2256822.69	Метод спутниковых геодезических измерений (определений)	0.10	—
1094	379732.27	2256826.78	Метод спутниковых геодезических измерений (определений)	0.10	—
1095	379736.37	2256863.37	Метод спутниковых геодезических измерений (определений)	0.10	—
1096	379739.60	2256900.97	Метод спутниковых геодезических измерений (определений)	0.10	—
1097	379744.43	2256944.98	Метод спутниковых геодезических измерений (определений)	0.10	—
1098	379746.52	2256987.24	Метод спутниковых геодезических измерений (определений)	0.10	—
1099	379750.26	2257024.81	Метод спутниковых геодезических измерений (определений)	0.10	—
1100	379772.76	2257065.79	Метод спутниковых геодезических измерений (определений)	0.10	—
1101	379807.50	2257056.55	Метод спутниковых геодезических измерений (определений)	0.10	—
1102	379820.42	2257055.66	Метод спутниковых геодезических измерений (определений)	0.10	—
1103	379820.70	2257059.66	Метод спутниковых геодезических измерений (определений)	0.10	—
1104	379808.16	2257060.51	Метод спутниковых геодезических измерений (определений)	0.10	—
1105	379774.57	2257069.46	Метод спутниковых геодезических измерений (определений)	0.10	—
1106	379783.99	2257088.63	Метод спутниковых геодезических измерений (определений)	0.10	—
1107	379780.39	2257090.39	Метод спутниковых геодезических измерений (определений)	0.10	—

Сведения о местоположении границ объекта

1108	379771.48	2257072.25	Метод спутниковых геодезических измерений (определений)	0.10	—
1109	379743.81	2257116.48	Метод спутниковых геодезических измерений (определений)	0.10	—
1110	379759.56	2257149.51	Метод спутниковых геодезических измерений (определений)	0.10	—
1111	379752.82	2257190.04	Метод спутниковых геодезических измерений (определений)	0.10	—
1112	379748.88	2257189.38	Метод спутниковых геодезических измерений (определений)	0.10	—
1113	379755.40	2257150.09	Метод спутниковых геодезических измерений (определений)	0.10	—
1114	379739.86	2257117.50	Метод спутниковых геодезических измерений (определений)	0.10	—
1115	379720.92	2257097.53	Метод спутниковых геодезических измерений (определений)	0.10	—
1116	379707.07	2257082.82	Метод спутниковых геодезических измерений (определений)	0.10	—
1117	379672.72	2257072.22	Метод спутниковых геодезических измерений (определений)	0.10	—
1118	379634.93	2257059.20	Метод спутниковых геодезических измерений (определений)	0.10	—
1119	379597.48	2257045.36	Метод спутниковых геодезических измерений (определений)	0.10	—
1120	379598.86	2257041.60	Метод спутниковых геодезических измерений (определений)	0.10	—
1121	379636.27	2257055.44	Метод спутниковых геодезических измерений (определений)	0.10	—
1122	379673.96	2257068.42	Метод спутниковых геодезических измерений (определений)	0.10	—
1123	379709.25	2257079.30	Метод спутниковых геодезических измерений (определений)	0.10	—
1124	379723.82	2257094.79	Метод спутниковых геодезических измерений (определений)	0.10	—
1125	379741.20	2257113.10	Метод спутниковых геодезических измерений (определений)	0.10	—
1126	379769.37	2257068.08	Метод спутниковых геодезических измерений (определений)	0.10	—
1127	379747.14	2257027.44	Метод спутниковых геодезических измерений (определений)	0.10	—
1128	379706.63	2257028.39	Метод спутниковых геодезических измерений (определений)	0.10	—
1129	379680.20	2257019.41	Метод спутниковых геодезических измерений (определений)	0.10	—
1130	379656.43	2257006.76	Метод спутниковых геодезических измерений (определений)	0.10	—
1131	379633.11	2256994.13	Метод спутниковых геодезических измерений (определений)	0.10	—
1132	379610.07	2256982.98	Метод спутниковых геодезических измерений (определений)	0.10	—
1133	379586.35	2256973.81	Метод спутниковых геодезических измерений (определений)	0.10	—
1134	379558.89	2256958.23	Метод спутниковых геодезических измерений (определений)	0.10	—
1135	379533.49	2256943.57	Метод спутниковых геодезических измерений (определений)	0.10	—
1136	379511.55	2256929.80	Метод спутниковых геодезических измерений (определений)	0.10	—
1137	379492.23	2256918.08	Метод спутниковых геодезических измерений (определений)	0.10	—
1138	379468.03	2256904.10	Метод спутниковых геодезических измерений (определений)	0.10	—
1139	379443.95	2256889.73	Метод спутниковых геодезических измерений (определений)	0.10	—
1140	379438.87	2256916.07	Метод спутниковых геодезических измерений (определений)	0.10	—
1141	379434.95	2256915.31	Метод спутниковых геодезических измерений (определений)	0.10	—
1142	379440.86	2256884.63	Метод спутниковых геодезических измерений (определений)	0.10	—
1143	379458.10	2256883.74	Метод спутниковых геодезических измерений (определений)	0.10	—
1144	379466.28	2256856.98	Метод спутниковых геодезических измерений (определений)	0.10	—
1145	379470.10	2256858.14	Метод спутниковых геодезических измерений (определений)	0.10	—
1146	379461.10	2256887.60	Метод спутниковых геодезических измерений (определений)	0.10	—

Сведения о местоположении границ объекта

1147	379449.21	2256888.21	Метод спутниковых геодезических измерений (определений)	0.10	—
1148	379470.05	2256900.66	Метод спутниковых геодезических измерений (определений)	0.10	—
1149	379494.27	2256914.64	Метод спутниковых геодезических измерений (определений)	0.10	—
1150	379513.65	2256926.40	Метод спутниковых геодезических измерений (определений)	0.10	—
1151	379532.88	2256938.47	Метод спутниковых геодезических измерений (определений)	0.10	—
1152	379531.06	2256923.34	Метод спутниковых геодезических измерений (определений)	0.10	—
1153	379535.04	2256922.86	Метод спутниковых геодезических измерений (определений)	0.10	—
1154	379537.24	2256941.16	Метод спутниковых геодезических измерений (определений)	0.10	—
1155	379560.87	2256954.75	Метод спутниковых геодезических измерений (определений)	0.10	—
1156	379588.07	2256970.19	Метод спутниковых геодезических измерений (определений)	0.10	—
1157	379611.67	2256979.30	Метод спутниковых геодезических измерений (определений)	0.10	—
1158	379634.93	2256990.57	Метод спутниковых геодезических измерений (определений)	0.10	—
1159	379658.33	2257003.24	Метод спутниковых геодезических измерений (определений)	0.10	—
1160	379681.80	2257015.73	Метод спутниковых геодезических измерений (определений)	0.10	—
1161	379707.25	2257024.37	Метод спутниковых геодезических измерений (определений)	0.10	—
1162	379746.11	2257023.46	Метод спутниковых геодезических измерений (определений)	0.10	—
1163	379742.52	2256987.54	Метод спутниковых геодезических измерений (определений)	0.10	—
1164	379740.45	2256945.30	Метод спутниковых геодезических измерений (определений)	0.10	—
1165	379735.62	2256901.35	Метод спутниковых геодезических измерений (определений)	0.10	—
1166	379732.39	2256863.77	Метод спутниковых геодезических измерений (определений)	0.10	—
1167	379728.14	2256825.81	Метод спутниковых геодезических измерений (определений)	0.10	—
1168	379718.05	2256807.39	Метод спутниковых геодезических измерений (определений)	0.10	—
1169	379701.00	2256802.70	Метод спутниковых геодезических измерений (определений)	0.10	—
1170	379687.53	2256778.00	Метод спутниковых геодезических измерений (определений)	0.10	—
1171	379692.51	2256763.41	Метод спутниковых геодезических измерений (определений)	0.10	—
1172	379674.61	2256751.76	Метод спутниковых геодезических измерений (определений)	0.10	—
1173	379657.13	2256729.87	Метод спутниковых геодезических измерений (определений)	0.10	—
1174	379642.84	2256711.12	Метод спутниковых геодезических измерений (определений)	0.10	—
1175	379629.73	2256694.90	Метод спутниковых геодезических измерений (определений)	0.10	—
1176	379611.83	2256671.99	Метод спутниковых геодезических измерений (определений)	0.10	—
1177	379582.43	2256664.07	Метод спутниковых геодезических измерений (определений)	0.10	—
1178	379564.37	2256642.63	Метод спутниковых геодезических измерений (определений)	0.10	—
1179	379548.28	2256621.98	Метод спутниковых геодезических измерений (определений)	0.10	—
1180	379526.76	2256598.43	Метод спутниковых геодезических измерений (определений)	0.10	—
1181	379517.07	2256584.68	Метод спутниковых геодезических измерений (определений)	0.10	—
1182	379488.43	2256560.86	Метод спутниковых геодезических измерений (определений)	0.10	—
1183	379490.99	2256557.78	Метод спутниковых геодезических измерений (определений)	0.10	—
1184	379518.87	2256580.96	Метод спутниковых геодезических измерений (определений)	0.10	—
1185	379540.38	2256571.27	Метод спутниковых геодезических измерений (определений)	0.10	—

Сведения о местоположении границ объекта

1186	379570.20	2256557.93	Метод спутниковых геодезических измерений (определений)	0.10	—
1187	379588.57	2256557.95	Метод спутниковых геодезических измерений (определений)	0.10	—
1188	379579.08	2256547.58	Метод спутниковых геодезических измерений (определений)	0.10	—
1189	379565.43	2256532.44	Метод спутниковых геодезических измерений (определений)	0.10	—
1190	379546.65	2256512.93	Метод спутниковых геодезических измерений (определений)	0.10	—
1191	379544.85	2256520.93	Метод спутниковых геодезических измерений (определений)	0.10	—
1192	379540.95	2256520.05	Метод спутниковых геодезических измерений (определений)	0.10	—
1193	379543.32	2256509.49	Метод спутниковых геодезических измерений (определений)	0.10	—
1194	379530.40	2256496.42	Метод спутниковых геодезических измерений (определений)	0.10	—
1195	379517.60	2256483.41	Метод спутниковых геодезических измерений (определений)	0.10	—
1196	379507.10	2256489.38	Метод спутниковых геодезических измерений (определений)	0.10	—
1197	379505.12	2256485.90	Метод спутниковых геодезических измерений (определений)	0.10	—
1198	379514.54	2256480.54	Метод спутниковых геодезических измерений (определений)	0.10	—
1199	379496.53	2256464.41	Метод спутниковых геодезических измерений (определений)	0.10	—
1200	379478.02	2256448.55	Метод спутниковых геодезических измерений (определений)	0.10	—
1201	379474.99	2256463.37	Метод спутниковых геодезических измерений (определений)	0.10	—
1202	379471.07	2256462.57	Метод спутниковых геодезических измерений (определений)	0.10	—
1203	379474.54	2256445.57	Метод спутниковых геодезических измерений (определений)	0.10	—
1204	379463.58	2256436.21	Метод спутниковых геодезических измерений (определений)	0.10	—
1205	379452.85	2256448.63	Метод спутниковых геодезических измерений (определений)	0.10	—
1206	379435.06	2256467.02	Метод спутниковых геодезических измерений (определений)	0.10	—
1207	379432.18	2256464.24	Метод спутниковых геодезических измерений (определений)	0.10	—
1208	379449.89	2256445.93	Метод спутниковых геодезических измерений (определений)	0.10	—
1209	379460.57	2256433.59	Метод спутниковых геодезических измерений (определений)	0.10	—
1210	379436.29	2256412.06	Метод спутниковых геодезических измерений (определений)	0.10	—
1211	379421.77	2256420.21	Метод спутниковых геодезических измерений (определений)	0.10	—
1212	379419.81	2256416.73	Метод спутниковых геодезических измерений (определений)	0.10	—
1213	379433.11	2256409.26	Метод спутниковых геодезических измерений (определений)	0.10	—
1214	379407.09	2256386.38	Метод спутниковых геодезических измерений (определений)	0.10	—
1215	379382.08	2256386.35	Метод спутниковых геодезических измерений (определений)	0.10	—
1216	379382.08	2256382.35	Метод спутниковых геодезических измерений (определений)	0.10	—
1217	379408.61	2256382.38	Метод спутниковых геодезических измерений (определений)	0.10	—
1218	379437.87	2256408.12	Метод спутниковых геодезических измерений (определений)	0.10	—
1219	379464.68	2256431.89	Метод спутниковых геодезических измерений (определений)	0.10	—
1220	379478.04	2256443.30	Метод спутниковых геодезических измерений (определений)	0.10	—
1221	379499.17	2256461.41	Метод спутниковых геодезических измерений (определений)	0.10	—
1222	379519.33	2256479.46	Метод спутниковых геодезических измерений (определений)	0.10	—
1223	379533.24	2256493.62	Метод спутниковых геодезических измерений (определений)	0.10	—
1224	379546.94	2256507.46	Метод спутниковых геодезических измерений (определений)	0.10	—

Сведения о местоположении границ объекта

1225	379568.35	2256529.72	Метод спутниковых геодезических измерений (определений)	0.10	—
1226	379582.04	2256544.90	Метод спутниковых геодезических измерений (определений)	0.10	—
1227	379593.99	2256557.96	Метод спутниковых геодезических измерений (определений)	0.10	—
1059	379627.65	2256557.82	Метод спутниковых геодезических измерений (определений)	0.10	—
1228	379079.45	2255808.18	Метод спутниковых геодезических измерений (определений)	0.10	—
1229	379085.35	2255844.70	Метод спутниковых геодезических измерений (определений)	0.10	—
1230	379079.21	2255882.06	Метод спутниковых геодезических измерений (определений)	0.10	—
1231	379074.33	2255912.27	Метод спутниковых геодезических измерений (определений)	0.10	—
1232	379064.85	2255951.04	Метод спутниковых геодезических измерений (определений)	0.10	—
1233	379053.97	2255980.95	Метод спутниковых геодезических измерений (определений)	0.10	—
1234	379041.52	2256014.49	Метод спутниковых геодезических измерений (определений)	0.10	—
1235	379033.01	2256037.25	Метод спутниковых геодезических измерений (определений)	0.10	—
1236	379024.57	2256060.44	Метод спутниковых геодезических измерений (определений)	0.10	—
1237	379020.81	2256059.08	Метод спутниковых геодезических измерений (определений)	0.10	—
1238	379029.25	2256035.87	Метод спутниковых геодезических измерений (определений)	0.10	—
1239	379037.78	2256013.09	Метод спутниковых геодезических измерений (определений)	0.10	—
1240	379050.21	2255979.57	Метод спутниковых геодезических измерений (определений)	0.10	—
1241	379061.01	2255949.88	Метод спутниковых геодезических измерений (определений)	0.10	—
1242	379070.41	2255911.47	Метод спутниковых геодезических измерений (определений)	0.10	—
1243	379075.27	2255881.42	Метод спутниковых геодезических измерений (определений)	0.10	—
1244	379081.29	2255844.70	Метод спутниковых геодезических измерений (определений)	0.10	—
1245	379075.93	2255811.42	Метод спутниковых геодезических измерений (определений)	0.10	—
1246	379046.68	2255804.11	Метод спутниковых геодезических измерений (определений)	0.10	—
1247	379014.22	2255795.94	Метод спутниковых геодезических измерений (определений)	0.10	—
1248	379004.93	2255828.40	Метод спутниковых геодезических измерений (определений)	0.10	—
1249	378997.34	2255855.01	Метод спутниковых геодезических измерений (определений)	0.10	—
1250	378989.01	2255882.57	Метод спутниковых геодезических измерений (определений)	0.10	—
1251	378980.14	2255912.87	Метод спутниковых геодезических измерений (определений)	0.10	—
1252	378970.86	2255943.82	Метод спутниковых геодезических измерений (определений)	0.10	—
1253	378962.22	2255972.64	Метод спутниковых геодезических измерений (определений)	0.10	—
1254	378951.66	2256008.66	Метод спутниковых геодезических измерений (определений)	0.10	—
1255	378947.82	2256007.54	Метод спутниковых геодезических измерений (определений)	0.10	—
1256	378958.38	2255971.50	Метод спутниковых геодезических измерений (определений)	0.10	—
1257	378967.02	2255942.68	Метод спутниковых геодезических измерений (определений)	0.10	—
1258	378976.30	2255911.73	Метод спутниковых геодезических измерений (определений)	0.10	—
1259	378985.17	2255881.43	Метод спутниковых геодезических измерений (определений)	0.10	—
1260	378993.50	2255853.89	Метод спутниковых геодезических измерений (определений)	0.10	—
1261	379001.09	2255827.30	Метод спутниковых геодезических измерений (определений)	0.10	—
1262	379010.33	2255794.99	Метод спутниковых геодезических измерений (определений)	0.10	—

Сведения о местоположении границ объекта

			измерений (определений)		
1263	378965.52	2255784.31	Метод спутниковых геодезических измерений (определений)	0.10	—
1264	378930.85	2255775.69	Метод спутниковых геодезических измерений (определений)	0.10	—
1265	378921.02	2255806.03	Метод спутниковых геодезических измерений (определений)	0.10	—
1266	378910.78	2255838.34	Метод спутниковых геодезических измерений (определений)	0.10	—
1267	378900.80	2255869.89	Метод спутниковых геодезических измерений (определений)	0.10	—
1268	378893.13	2255895.29	Метод спутниковых геодезических измерений (определений)	0.10	—
1269	378886.17	2255916.96	Метод спутниковых геодезических измерений (определений)	0.10	—
1270	378880.13	2255935.93	Метод спутниковых геодезических измерений (определений)	0.10	—
1271	378871.78	2255962.70	Метод спутниковых геодезических измерений (определений)	0.10	—
1272	378862.77	2255991.12	Метод спутниковых геодезических измерений (определений)	0.10	—
1273	378853.12	2256021.28	Метод спутниковых геодезических измерений (определений)	0.10	—
1274	378853.15	2256027.94	Метод спутниковых геодезических измерений (определений)	0.10	—
1275	378847.92	2256029.48	Метод спутниковых геодезических измерений (определений)	0.10	—
1276	378817.15	2256026.89	Метод спутниковых геодезических измерений (определений)	0.10	—
1277	378787.35	2256019.22	Метод спутниковых геодезических измерений (определений)	0.10	—
1278	378759.67	2256011.86	Метод спутниковых геодезических измерений (определений)	0.10	—
1279	378751.81	2256036.84	Метод спутниковых геодезических измерений (определений)	0.10	—
1280	378744.12	2256062.16	Метод спутниковых геодезических измерений (определений)	0.10	—
1281	378733.66	2256095.35	Метод спутниковых геодезических измерений (определений)	0.10	—
1282	378725.94	2256123.13	Метод спутниковых геодезических измерений (определений)	0.10	—
1283	378729.53	2256159.49	Метод спутниковых геодезических измерений (определений)	0.10	—
1284	378731.23	2256181.71	Метод спутниковых геодезических измерений (определений)	0.10	—
1285	378732.97	2256202.45	Метод спутниковых геодезических измерений (определений)	0.10	—
1286	378731.62	2256219.00	Метод спутниковых геодезических измерений (определений)	0.10	—
1287	378742.43	2256240.86	Метод спутниковых геодезических измерений (определений)	0.10	—
1288	378719.01	2256243.91	Метод спутниковых геодезических измерений (определений)	0.10	—
1289	378727.61	2256218.98	Метод спутниковых геодезических измерений (определений)	0.10	—
1290	378728.95	2256202.45	Метод спутниковых геодезических измерений (определений)	0.10	—
1291	378727.25	2256182.03	Метод спутниковых геодезических измерений (определений)	0.10	—
1292	378725.55	2256159.83	Метод спутниковых геодезических измерений (определений)	0.10	—
1293	378721.88	2256122.77	Метод спутниковых геодезических измерений (определений)	0.10	—
1294	378729.82	2256094.21	Метод спутниковых геодезических измерений (определений)	0.10	—
1295	378740.30	2256060.98	Метод спутниковых геодезических измерений (определений)	0.10	—
1296	378747.99	2256035.66	Метод спутниковых геодезических измерений (определений)	0.10	—
1297	378755.81	2256010.78	Метод спутниковых геодезических измерений (определений)	0.10	—
1298	378725.48	2256001.86	Метод спутниковых геодезических измерений (определений)	0.10	—
1299	378691.33	2255993.34	Метод спутниковых геодезических измерений (определений)	0.10	—
1300	378658.84	2255985.04	Метод спутниковых геодезических измерений (определений)	0.10	—
1301	378655.14	2256023.51	Метод спутниковых геодезических измерений (определений)	0.10	—

Сведения о местоположении границ объекта

			измерений (определений)		
1302	378651.79	2256055.59	Метод спутниковых геодезических измерений (определений)	0.10	—
1303	378648.27	2256090.89	Метод спутниковых геодезических измерений (определений)	0.10	—
1304	378644.37	2256124.98	Метод спутниковых геодезических измерений (определений)	0.10	—
1305	378641.35	2256158.15	Метод спутниковых геодезических измерений (определений)	0.10	—
1306	378637.36	2256195.77	Метод спутниковых геодезических измерений (определений)	0.10	—
1307	378662.29	2256207.54	Метод спутниковых геодезических измерений (определений)	0.10	—
1308	378660.59	2256211.16	Метод спутниковых геодезических измерений (определений)	0.10	—
1309	378633.08	2256198.17	Метод спутниковых геодезических измерений (определений)	0.10	—
1310	378637.37	2256157.75	Метод спутниковых геодезических измерений (определений)	0.10	—
1311	378640.39	2256124.58	Метод спутниковых геодезических измерений (определений)	0.10	—
1312	378644.29	2256090.47	Метод спутниковых геодезических измерений (определений)	0.10	—
1313	378647.69	2256056.38	Метод спутниковых геодезических измерений (определений)	0.10	—
1314	378636.86	2256049.14	Метод спутниковых геодезических измерений (определений)	0.10	—
1315	378639.08	2256045.82	Метод спутниковых геодезических измерений (определений)	0.10	—
1316	378648.15	2256051.89	Метод спутниковых геодезических измерений (определений)	0.10	—
1317	378651.16	2256023.11	Метод спутниковых геодезических измерений (определений)	0.10	—
1318	378654.80	2255985.28	Метод спутниковых геодезических измерений (определений)	0.10	—
1319	378638.82	2255989.95	Метод спутниковых геодезических измерений (определений)	0.10	—
1320	378638.81	2255967.29	Метод спутниковых геодезических измерений (определений)	0.10	—
1321	378642.81	2255967.29	Метод спутниковых геодезических измерений (определений)	0.10	—
1322	378642.82	2255984.61	Метод спутниковых геодезических измерений (определений)	0.10	—
1323	378657.03	2255980.46	Метод спутниковых геодезических измерений (определений)	0.10	—
1324	378692.31	2255989.46	Метод спутниковых геодезических измерений (определений)	0.10	—
1325	378726.52	2255998.00	Метод спутниковых геодезических измерений (определений)	0.10	—
1326	378758.87	2256007.50	Метод спутниковых геодезических измерений (определений)	0.10	—
1327	378788.37	2256015.36	Метод спутниковых геодезических измерений (определений)	0.10	—
1328	378817.81	2256022.93	Метод спутниковых геодезических измерений (определений)	0.10	—
1329	378839.05	2256024.70	Метод спутниковых геодезических измерений (определений)	0.10	—
1330	378819.71	2256018.55	Метод спутниковых геодезических измерений (определений)	0.10	—
1331	378786.82	2256008.46	Метод спутниковых геодезических измерений (определений)	0.10	—
1332	378760.25	2255999.59	Метод спутниковых геодезических измерений (определений)	0.10	—
1333	378717.50	2255988.84	Метод спутниковых геодезических измерений (определений)	0.10	—
1334	378687.22	2255981.18	Метод спутниковых геодезических измерений (определений)	0.10	—
1335	378657.59	2255973.46	Метод спутниковых геодезических измерений (определений)	0.10	—
1336	378659.92	2255938.91	Метод спутниковых геодезических измерений (определений)	0.10	—
1337	378663.50	2255908.03	Метод спутниковых геодезических измерений (определений)	0.10	—
1338	378668.54	2255860.27	Метод спутниковых геодезических измерений (определений)	0.10	—
1339	378642.52	2255857.13	Метод спутниковых геодезических измерений (определений)	0.10	—
1340	378613.28	2255853.50	Метод спутниковых геодезических измерений (определений)	0.10	—

Сведения о местоположении границ объекта

			измерений (определений)		
1341	378581.78	2255850.06	Метод спутниковых геодезических измерений (определений)	0.10	—
1342	378581.83	2255861.73	Метод спутниковых геодезических измерений (определений)	0.10	—
1343	378587.59	2255908.49	Метод спутниковых геодезических измерений (определений)	0.10	—
1344	378583.63	2255908.97	Метод спутниковых геодезических измерений (определений)	0.10	—
1345	378577.83	2255861.99	Метод спутниковых геодезических измерений (определений)	0.10	—
1346	378577.78	2255849.67	Метод спутниковых геодезических измерений (определений)	0.10	—
1347	378533.81	2255846.06	Метод спутниковых геодезических измерений (определений)	0.10	—
1348	378534.13	2255842.08	Метод спутниковых геодезических измерений (определений)	0.10	—
1349	378579.96	2255845.84	Метод спутниковых геодезических измерений (определений)	0.10	—
1350	378613.74	2255849.52	Метод спутниковых геодезических измерений (определений)	0.10	—
1351	378643.00	2255853.15	Метод спутниковых геодезических измерений (определений)	0.10	—
1352	378669.23	2255856.33	Метод спутниковых геодезических измерений (определений)	0.10	—
1353	378676.38	2255827.46	Метод спутниковых геодезических измерений (определений)	0.10	—
1354	378684.57	2255797.84	Метод спутниковых геодезических измерений (определений)	0.10	—
1355	378691.56	2255770.65	Метод спутниковых геодезических измерений (определений)	0.10	—
1356	378647.99	2255741.13	Метод спутниковых геодезических измерений (определений)	0.10	—
1357	378650.23	2255737.81	Метод спутниковых геодезических измерений (определений)	0.10	—
1358	378692.62	2255766.53	Метод спутниковых геодезических измерений (определений)	0.10	—
1359	378700.25	2255737.11	Метод спутниковых геодезических измерений (определений)	0.10	—
1360	378708.11	2255708.56	Метод спутниковых геодезических измерений (определений)	0.10	—
1361	378716.58	2255675.77	Метод спутниковых геодезических измерений (определений)	0.10	—
1362	378735.87	2255674.84	Метод спутниковых геодезических измерений (определений)	0.10	—
1363	378745.49	2255647.66	Метод спутниковых геодезических измерений (определений)	0.10	—
1364	378749.27	2255649.00	Метод спутниковых геодезических измерений (определений)	0.10	—
1365	378738.75	2255678.70	Метод спутниковых геодезических измерений (определений)	0.10	—
1366	378719.72	2255679.63	Метод спутниковых геодезических измерений (определений)	0.10	—
1367	378712.81	2255706.38	Метод спутниковых геодезических измерений (определений)	0.10	—
1368	378726.81	2255703.16	Метод спутниковых геодезических измерений (определений)	0.10	—
1369	378727.71	2255707.06	Метод спутниковых геодезических измерений (определений)	0.10	—
1370	378711.66	2255710.74	Метод спутниковых геодезических измерений (определений)	0.10	—
1371	378704.11	2255738.15	Метод спутниковых геодезических измерений (определений)	0.10	—
1372	378696.61	2255767.12	Метод спутниковых геодезических измерений (определений)	0.10	—
1373	378707.24	2255764.76	Метод спутниковых геодезических измерений (определений)	0.10	—
1374	378708.10	2255768.66	Метод спутниковых геодезических измерений (определений)	0.10	—
1375	378695.48	2255771.47	Метод спутниковых геодезических измерений (определений)	0.10	—
1376	378688.43	2255798.88	Метод спутниковых геодезических измерений (определений)	0.10	—
1377	378680.24	2255828.48	Метод спутниковых геодезических измерений (определений)	0.10	—
1378	378673.21	2255856.85	Метод спутниковых геодезических измерений (определений)	0.10	—
1379	378689.81	2255859.25	Метод спутниковых геодезических измерений (определений)	0.10	—

Сведения о местоположении границ объекта

			измерений (определений)		
1380	378730.24	2255875.17	Метод спутниковых геодезических измерений (определений)	0.10	—
1381	378728.78	2255878.89	Метод спутниковых геодезических измерений (определений)	0.10	—
1382	378688.77	2255863.15	Метод спутниковых геодезических измерений (определений)	0.10	—
1383	378672.51	2255860.80	Метод спутниковых геодезических измерений (определений)	0.10	—
1384	378667.48	2255908.49	Метод спутниковых геодезических измерений (определений)	0.10	—
1385	378663.91	2255939.30	Метод спутниковых геодезических измерений (определений)	0.10	—
1386	378661.81	2255970.42	Метод спутниковых геодезических измерений (определений)	0.10	—
1387	378688.22	2255977.30	Метод спутниковых геодезических измерений (определений)	0.10	—
1388	378718.48	2255984.96	Метод спутниковых геодезических измерений (определений)	0.10	—
1389	378759.38	2255995.24	Метод спутниковых геодезических измерений (определений)	0.10	—
1390	378767.84	2255966.75	Метод спутниковых геодезических измерений (определений)	0.10	—
1391	378777.84	2255937.23	Метод спутниковых геодезических измерений (определений)	0.10	—
1392	378788.71	2255901.13	Метод спутниковых геодезических измерений (определений)	0.10	—
1393	378796.26	2255874.11	Метод спутниковых геодезических измерений (определений)	0.10	—
1394	378805.53	2255841.43	Метод спутниковых геодезических измерений (определений)	0.10	—
1395	378813.55	2255812.48	Метод спутниковых геодезических измерений (определений)	0.10	—
1396	378806.70	2255790.95	Метод спутниковых геодезических измерений (определений)	0.10	—
1397	378810.52	2255789.73	Метод спутниковых геодезических измерений (определений)	0.10	—
1398	378815.52	2255805.46	Метод спутниковых геодезических измерений (определений)	0.10	—
1399	378821.91	2255782.74	Метод спутниковых геодезических измерений (определений)	0.10	—
1400	378830.78	2255749.11	Метод спутниковых геодезических измерений (определений)	0.10	—
1401	378823.96	2255736.94	Метод спутниковых геодезических измерений (определений)	0.10	—
1402	378827.44	2255734.98	Метод спутниковых геодезических измерений (определений)	0.10	—
1403	378832.28	2255743.61	Метод спутниковых геодезических измерений (определений)	0.10	—
1404	378838.31	2255721.56	Метод спутниковых геодезических измерений (определений)	0.10	—
1405	378844.33	2255700.85	Метод спутниковых геодезических измерений (определений)	0.10	—
1406	378832.08	2255694.08	Метод спутниковых геодезических измерений (определений)	0.10	—
1407	378834.02	2255690.58	Метод спутниковых геодезических измерений (определений)	0.10	—
1408	378845.44	2255696.89	Метод спутниковых геодезических измерений (определений)	0.10	—
1409	378852.98	2255669.59	Метод спутниковых геодезических измерений (определений)	0.10	—
1410	378837.74	2255667.84	Метод спутниковых геодезических измерений (определений)	0.10	—
1411	378838.20	2255663.86	Метод спутниковых геодезических измерений (определений)	0.10	—
1412	378854.07	2255665.68	Метод спутниковых геодезических измерений (определений)	0.10	—
1413	378862.00	2255637.39	Метод спутниковых геодезических измерений (определений)	0.10	—
1414	378870.06	2255610.52	Метод спутниковых геодезических измерений (определений)	0.10	—
1415	378873.90	2255611.68	Метод спутниковых геодезических измерений (определений)	0.10	—
1416	378865.84	2255638.51	Метод спутниковых геодезических измерений (определений)	0.10	—
1417	378857.47	2255668.41	Метод спутниковых геодезических измерений (определений)	0.10	—
1418	378848.61	2255700.42	Метод спутниковых геодезических измерений (определений)	0.10	—

Сведения о местоположении границ объекта

			измерений (определений)		
1419	378842.17	2255722.64	Метод спутниковых геодезических измерений (определений)	0.10	—
1420	378834.85	2255749.36	Метод спутниковых геодезических измерений (определений)	0.10	—
1421	378825.77	2255783.80	Метод спутниковых геодезических измерений (определений)	0.10	—
1422	378817.57	2255812.98	Метод спутниковых геодезических измерений (определений)	0.10	—
1423	378809.39	2255842.51	Метод спутниковых геодезических измерений (определений)	0.10	—
1424	378800.12	2255875.19	Метод спутниковых геодезических измерений (определений)	0.10	—
1425	378792.55	2255902.25	Метод спутниковых геодезических измерений (определений)	0.10	—
1426	378781.66	2255938.45	Метод спутниковых геодезических измерений (определений)	0.10	—
1427	378771.66	2255967.97	Метод спутниковых геодезических измерений (определений)	0.10	—
1428	378763.23	2255996.37	Метод спутниковых геодезических измерений (определений)	0.10	—
1429	378788.04	2256004.66	Метод спутниковых геодезических измерений (определений)	0.10	—
1430	378820.91	2256014.73	Метод спутниковых геодезических измерений (определений)	0.10	—
1431	378849.13	2256023.71	Метод спутниковых геодезических измерений (определений)	0.10	—
1432	378849.12	2256020.66	Метод спутниковых геодезических измерений (определений)	0.10	—
1433	378858.95	2255989.90	Метод спутниковых геодезических измерений (определений)	0.10	—
1434	378867.96	2255961.50	Метод спутниковых геодезических измерений (определений)	0.10	—
1435	378876.31	2255934.73	Метод спутниковых геодезических измерений (определений)	0.10	—
1436	378882.37	2255915.74	Метод спутниковых геодезических измерений (определений)	0.10	—
1437	378889.31	2255894.11	Метод спутниковых геодезических измерений (определений)	0.10	—
1438	378896.98	2255868.71	Метод спутниковых геодезических измерений (определений)	0.10	—
1439	378906.96	2255837.14	Метод спутниковых геодезических измерений (определений)	0.10	—
1440	378917.22	2255804.81	Метод спутниковых геодезических измерений (определений)	0.10	—
1441	378927.43	2255773.26	Метод спутниковых геодезических измерений (определений)	0.10	—
1442	378920.18	2255747.93	Метод спутниковых геодезических измерений (определений)	0.10	—
1443	378924.02	2255746.83	Метод спутниковых геодезических измерений (определений)	0.10	—
1444	378931.12	2255771.64	Метод спутниковых геодезических измерений (определений)	0.10	—
1445	378966.46	2255780.43	Метод спутниковых геодезических измерений (определений)	0.10	—
1446	379013.41	2255791.61	Метод спутниковых геодезических измерений (определений)	0.10	—
1447	379047.66	2255800.23	Метод спутниковых геодезических измерений (определений)	0.10	—
1228	379079.45	2255808.18	Метод спутниковых геодезических измерений (определений)	0.10	—
1448	378724.89	2256239.11	Метод спутниковых геодезических измерений (определений)	0.10	—
1449	378736.37	2256237.62	Метод спутниковых геодезических измерений (определений)	0.10	—
1450	378729.91	2256224.56	Метод спутниковых геодезических измерений (определений)	0.10	—
1448	378724.89	2256239.11	Метод спутниковых геодезических измерений (определений)	0.10	—
1451	379138.79	2256253.53	Метод спутниковых геодезических измерений (определений)	0.10	—
1452	379137.73	2256257.39	Метод спутниковых геодезических измерений (определений)	0.10	—
1453	379109.78	2256249.67	Метод спутниковых геодезических измерений (определений)	0.10	—

Сведения о местоположении границ объекта

1454	379079.57	2256236.40	Метод спутниковых геодезических измерений (определений)	0.10	—
1455	379061.63	2256228.33	Метод спутниковых геодезических измерений (определений)	0.10	—
1456	379042.95	2256219.94	Метод спутниковых геодезических измерений (определений)	0.10	—
1457	379021.53	2256210.61	Метод спутниковых геодезических измерений (определений)	0.10	—
1458	379040.54	2256187.03	Метод спутниковых геодезических измерений (определений)	0.10	—
1459	379055.72	2256155.38	Метод спутниковых геодезических измерений (определений)	0.10	—
1460	379048.77	2256165.03	Метод спутниковых геодезических измерений (определений)	0.10	—
1461	379045.53	2256162.69	Метод спутниковых геодезических измерений (определений)	0.10	—
1462	379065.64	2256134.75	Метод спутниковых геодезических измерений (определений)	0.10	—
1463	379069.06	2256136.78	Метод спутниковых геодезических измерений (определений)	0.10	—
1464	379043.94	2256189.17	Метод спутниковых геодезических измерений (определений)	0.10	—
1465	379027.93	2256209.03	Метод спутниковых геодезических измерений (определений)	0.10	—
1466	379044.57	2256216.28	Метод спутниковых геодезических измерений (определений)	0.10	—
1467	379063.27	2256224.69	Метод спутниковых геодезических измерений (определений)	0.10	—
1468	379081.19	2256232.74	Метод спутниковых геодезических измерений (определений)	0.10	—
1469	379111.12	2256245.89	Метод спутниковых геодезических измерений (определений)	0.10	—
1451	379138.79	2256253.53	Метод спутниковых геодезических измерений (определений)	0.10	—
1470	378935.13	2256337.60	Метод спутниковых геодезических измерений (определений)	0.10	—
1471	378933.71	2256341.34	Метод спутниковых геодезических измерений (определений)	0.10	—
1472	378918.94	2256335.75	Метод спутниковых геодезических измерений (определений)	0.10	—
1473	378905.10	2256375.20	Метод спутниковых геодезических измерений (определений)	0.10	—
1474	378890.81	2256415.00	Метод спутниковых геодезических измерений (определений)	0.10	—
1475	378903.99	2256417.85	Метод спутниковых геодезических измерений (определений)	0.10	—
1476	378903.15	2256421.75	Метод спутниковых геодезических измерений (определений)	0.10	—
1477	378889.45	2256418.79	Метод спутниковых геодезических измерений (определений)	0.10	—
1478	378877.42	2256452.20	Метод спутниковых геодезических измерений (определений)	0.10	—
1479	378869.16	2256475.90	Метод спутниковых геодезических измерений (определений)	0.10	—
1480	378856.73	2256506.75	Метод спутниковых геодезических измерений (определений)	0.10	—
1481	378850.00	2256523.70	Метод спутниковых геодезических измерений (определений)	0.10	—
1482	378843.21	2256539.60	Метод спутниковых геодезических измерений (определений)	0.10	—
1483	378832.94	2256565.28	Метод спутниковых геодезических измерений (определений)	0.10	—
1484	378823.56	2256590.06	Метод спутниковых геодезических измерений (определений)	0.10	—
1485	378819.82	2256588.64	Метод спутниковых геодезических измерений (определений)	0.10	—
1486	378829.22	2256563.82	Метод спутниковых геодезических измерений (определений)	0.10	—
1487	378839.51	2256538.08	Метод спутниковых геодезических измерений (определений)	0.10	—
1488	378846.30	2256522.18	Метод спутниковых геодезических измерений (определений)	0.10	—
1489	378853.01	2256505.27	Метод спутниковых геодезических измерений (определений)	0.10	—
1490	378864.67	2256476.34	Метод спутниковых геодезических измерений (определений)	0.10	—
1491	378827.48	2256462.16	Метод спутниковых геодезических измерений (определений)	0.10	—

Сведения о местоположении границ объекта

			измерений (определений)		
1492	378782.71	2256445.81	Метод спутниковых геодезических измерений (определений)	0.10	—
1493	378772.21	2256472.67	Метод спутниковых геодезических измерений (определений)	0.10	—
1494	378762.05	2256498.47	Метод спутниковых геодезических измерений (определений)	0.10	—
1495	378777.76	2256501.15	Метод спутниковых геодезических измерений (определений)	0.10	—
1496	378777.08	2256505.09	Метод спутниковых геодезических измерений (определений)	0.10	—
1497	378760.56	2256502.27	Метод спутниковых геодезических измерений (определений)	0.10	—
1498	378751.33	2256525.82	Метод спутниковых геодезических измерений (определений)	0.10	—
1499	378741.32	2256545.43	Метод спутниковых геодезических измерений (определений)	0.10	—
1500	378715.94	2256583.07	Метод спутниковых геодезических измерений (определений)	0.10	—
1501	378715.89	2256586.74	Метод спутниковых геодезических измерений (определений)	0.10	—
1502	378714.91	2256591.78	Метод спутниковых геодезических измерений (определений)	0.10	—
1503	378713.44	2256620.64	Метод спутниковых геодезических измерений (определений)	0.10	—
1504	378701.93	2256651.31	Метод спутниковых геодезических измерений (определений)	0.10	—
1505	378719.01	2256643.29	Метод спутниковых геодезических измерений (определений)	0.10	—
1506	378720.71	2256646.91	Метод спутниковых геодезических измерений (определений)	0.10	—
1507	378699.91	2256656.67	Метод спутниковых геодезических измерений (определений)	0.10	—
1508	378688.87	2256684.90	Метод спутниковых геодезических измерений (определений)	0.10	—
1509	378704.16	2256694.86	Метод спутниковых геодезических измерений (определений)	0.10	—
1510	378701.98	2256698.22	Метод спутниковых геодезических измерений (определений)	0.10	—
1511	378687.37	2256688.71	Метод спутниковых геодезических измерений (определений)	0.10	—
1512	378674.54	2256721.38	Метод спутниковых геодезических измерений (определений)	0.10	—
1513	378662.26	2256751.52	Метод спутниковых геодезических измерений (определений)	0.10	—
1514	378648.82	2256787.82	Метод спутниковых геодезических измерений (определений)	0.10	—
1515	378666.40	2256781.62	Метод спутниковых геодезических измерений (определений)	0.10	—
1516	378667.74	2256785.40	Метод спутниковых геодезических измерений (определений)	0.10	—
1517	378647.09	2256792.68	Метод спутниковых геодезических измерений (определений)	0.10	—
1518	378635.89	2256831.21	Метод спутниковых геодезических измерений (определений)	0.10	—
1519	378643.56	2256845.82	Метод спутниковых геодезических измерений (определений)	0.10	—
1520	378640.02	2256847.68	Метод спутниковых геодезических измерений (определений)	0.10	—
1521	378634.34	2256836.86	Метод спутниковых геодезических измерений (определений)	0.10	—
1522	378621.11	2256885.61	Метод спутниковых геодезических измерений (определений)	0.10	—
1523	378617.25	2256884.57	Метод спутниковых геодезических измерений (определений)	0.10	—
1524	378631.81	2256830.88	Метод спутниковых геодезических измерений (определений)	0.10	—
1525	378643.56	2256790.50	Метод спутниковых геодезических измерений (определений)	0.10	—
1526	378657.80	2256752.02	Метод спутниковых геодезических измерений (определений)	0.10	—
1527	378633.98	2256743.42	Метод спутниковых геодезических измерений (определений)	0.10	—
1528	378635.34	2256739.66	Метод спутниковых геодезических измерений (определений)	0.10	—
1529	378659.26	2256748.30	Метод спутниковых геодезических измерений (определений)	0.10	—
1530	378670.82	2256719.90	Метод спутниковых геодезических измерений (определений)	0.10	—

Сведения о местоположении границ объекта

			измерений (определений)		
1531	378684.55	2256684.96	Метод спутниковых геодезических измерений (определений)	0.10	—
1532	378695.58	2256656.77	Метод спутниковых геодезических измерений (определений)	0.10	—
1533	378646.38	2256648.60	Метод спутниковых геодезических измерений (определений)	0.10	—
1534	378647.04	2256644.66	Метод спутниковых геодезических измерений (определений)	0.10	—
1535	378697.05	2256652.96	Метод спутниковых геодезических измерений (определений)	0.10	—
1536	378708.87	2256621.45	Метод спутниковых геодезических измерений (определений)	0.10	—
1537	378679.58	2256611.28	Метод спутниковых геодезических измерений (определений)	0.10	—
1538	378628.59	2256596.49	Метод спутниковых геодезических измерений (определений)	0.10	—
1539	378629.71	2256592.65	Метод спутниковых геодезических измерений (определений)	0.10	—
1540	378680.80	2256607.46	Метод спутниковых геодезических измерений (определений)	0.10	—
1541	378709.60	2256617.47	Метод спутниковых геодезических измерений (определений)	0.10	—
1542	378710.93	2256591.30	Метод спутниковых геодезических измерений (определений)	0.10	—
1543	378711.89	2256586.32	Метод спутниковых геодезических измерений (определений)	0.10	—
1544	378711.96	2256581.83	Метод спутниковых геодезических измерений (определений)	0.10	—
1545	378736.49	2256545.43	Метод спутниковых геодезических измерений (определений)	0.10	—
1546	378715.20	2256537.89	Метод спутниковых геодезических измерений (определений)	0.10	—
1547	378680.42	2256525.07	Метод спутниковых геодезических измерений (определений)	0.10	—
1548	378647.49	2256513.04	Метод спутниковых геодезических измерений (определений)	0.10	—
1549	378637.21	2256475.56	Метод спутниковых геодезических измерений (определений)	0.10	—
1550	378641.07	2256474.50	Метод спутниковых геодезических измерений (определений)	0.10	—
1551	378650.81	2256510.00	Метод спутниковых геодезических измерений (определений)	0.10	—
1552	378681.80	2256521.31	Метод спутниковых геодезических измерений (определений)	0.10	—
1553	378716.56	2256534.13	Метод спутниковых геодезических измерений (определений)	0.10	—
1554	378738.60	2256541.94	Метод спутниковых геодезических измерений (определений)	0.10	—
1555	378747.67	2256524.18	Метод спутниковых геодезических измерений (определений)	0.10	—
1556	378757.43	2256499.30	Метод спутниковых геодезических измерений (определений)	0.10	—
1557	378768.49	2256471.21	Метод спутниковых геодезических измерений (определений)	0.10	—
1558	378779.01	2256444.33	Метод спутниковых геодезических измерений (определений)	0.10	—
1559	378762.36	2256437.10	Метод спутниковых геодезических измерений (определений)	0.10	—
1560	378727.06	2256423.05	Метод спутниковых геодезических измерений (определений)	0.10	—
1561	378713.09	2256417.66	Метод спутниковых геодезических измерений (определений)	0.10	—
1562	378694.90	2256439.88	Метод спутниковых геодезических измерений (определений)	0.10	—
1563	378680.17	2256471.00	Метод спутниковых геодезических измерений (определений)	0.10	—
1564	378676.55	2256469.28	Метод спутниковых геодезических измерений (определений)	0.10	—
1565	378691.50	2256437.72	Метод спутниковых геодезических измерений (определений)	0.10	—
1566	378709.12	2256416.21	Метод спутниковых геодезических измерений (определений)	0.10	—
1567	378689.74	2256409.39	Метод спутниковых геодезических измерений (определений)	0.10	—
1568	378691.06	2256405.61	Метод спутниковых геодезических измерений (определений)	0.10	—
1569	378713.30	2256413.44	Метод спутниковых геодезических измерений (определений)	0.10	—

Сведения о местоположении границ объекта

			измерений (определений)		
1570	378728.52	2256419.33	Метод спутниковых геодезических измерений (определений)	0.10	—
1571	378763.90	2256433.40	Метод спутниковых геодезических измерений (определений)	0.10	—
1572	378781.43	2256441.02	Метод спутниковых геодезических измерений (определений)	0.10	—
1573	378803.49	2256428.11	Метод спутниковых геодезических измерений (определений)	0.10	—
1574	378805.51	2256431.57	Метод спутниковых геодезических измерений (определений)	0.10	—
1575	378786.25	2256442.84	Метод спутниковых геодезических измерений (определений)	0.10	—
1576	378828.00	2256458.10	Метод спутниковых геодезических измерений (определений)	0.10	—
1577	378851.36	2256447.37	Метод спутниковых геодезических измерений (определений)	0.10	—
1578	378853.02	2256451.01	Метод спутниковых геодезических измерений (определений)	0.10	—
1579	378833.26	2256460.09	Метод спутниковых геодезических измерений (определений)	0.10	—
1580	378866.08	2256472.60	Метод спутниковых геодезических измерений (определений)	0.10	—
1581	378873.64	2256450.86	Метод спутниковых геодезических измерений (определений)	0.10	—
1582	378886.28	2256415.79	Метод спутниковых геодезических измерений (определений)	0.10	—
1583	378900.67	2256375.70	Метод спутниковых геодезических измерений (определений)	0.10	—
1584	378869.18	2256363.44	Метод спутниковых геодезических измерений (определений)	0.10	—
1585	378833.50	2256351.08	Метод спутниковых геодезических измерений (определений)	0.10	—
1586	378815.67	2256360.02	Метод спутниковых геодезических измерений (определений)	0.10	—
1587	378813.87	2256356.44	Метод спутниковых геодезических измерений (определений)	0.10	—
1588	378833.22	2256346.74	Метод спутниковых геодезических измерений (определений)	0.10	—
1589	378870.56	2256359.68	Метод спутниковых геодезических измерений (определений)	0.10	—
1590	378902.01	2256371.92	Метод спутниковых геодезических измерений (определений)	0.10	—
1591	378916.52	2256330.55	Метод спутниковых геодезических измерений (определений)	0.10	—
1470	378935.13	2256337.60	Метод спутниковых геодезических измерений (определений)	0.10	—

3. Сведения о характерных точках части (частей) границы объекта

Обозначение характерных точек части границы	Координаты, м		Метод определения координат характерной точки	Средняя квадратическая погрешность положения характерной точки (M _t), м	Описание обозначения точки на местности (при наличии)
	X	Y			
1	2	3	4	5	6
—	—	—	—	—	—

Текстовое описание местоположения границ

Публичный сервитут Воздушная линия 0.4кВ с.Анненское

(наименование объект, местоположение границ которого описано (далее объект))

Прохождение границы		Описание прохождения границы
от точки	до точки	
1	2	3
1	2	—
2	3	—
3	4	—
4	5	—
5	6	—
6	7	—
7	8	—
8	9	—
9	10	—
10	11	—
11	12	—
12	13	—
13	14	—
14	15	—
15	16	—
16	17	—
17	18	—
18	19	—
19	20	—
20	21	—
21	22	—
22	23	—
23	24	—
24	25	—
25	26	—
26	27	—
27	28	—
28	29	—
29	30	—
30	31	—
31	32	—
32	33	—
33	34	—
34	35	—
35	36	—
36	37	—
37	38	—
38	39	—
39	40	—
40	41	—
41	42	—
42	43	—
43	44	—
44	45	—
45	46	—
46	47	—
47	48	—
48	49	—
49	50	—
50	51	—
51	52	—
52	53	—
53	54	—
54	55	—
55	56	—
56	57	—
57	58	—
58	59	—
59	60	—
60	61	—
61	62	—
62	63	—
63	64	—

Прохождение границы		Описание прохождения границы
от точки	до точки	
64	65	—
65	66	—
66	67	—
67	68	—
68	69	—
69	70	—
70	71	—
71	72	—
72	73	—
73	74	—
74	75	—
75	76	—
76	77	—
77	78	—
78	79	—
79	80	—
80	81	—
81	82	—
82	83	—
83	84	—
84	85	—
85	86	—
86	87	—
87	88	—
88	89	—
89	90	—
90	91	—
91	92	—
92	93	—
93	94	—
94	95	—
95	96	—
96	97	—
97	98	—
98	99	—
99	100	—
100	101	—
101	102	—
102	103	—
103	104	—
104	105	—
105	106	—
106	107	—
107	108	—
108	109	—
109	110	—
110	111	—
111	112	—
112	113	—
113	114	—
114	115	—
115	116	—
116	117	—
117	118	—
118	119	—
119	120	—
120	121	—
121	122	—
122	123	—
123	124	—
124	125	—
125	126	—
126	127	—
127	128	—
128	129	—
129	130	—
130	131	—
131	132	—
132	133	—

Прохождение границы		Описание прохождения границы
от точки	до точки	
133	134	—
134	135	—
135	136	—
136	137	—
137	138	—
138	139	—
139	140	—
140	141	—
141	142	—
142	143	—
143	144	—
144	145	—
145	146	—
146	147	—
147	148	—
148	149	—
149	150	—
150	151	—
151	152	—
152	153	—
153	154	—
154	155	—
155	156	—
156	157	—
157	158	—
158	159	—
159	160	—
160	161	—
161	162	—
162	163	—
163	164	—
164	165	—
165	166	—
166	167	—
167	168	—
168	169	—
169	170	—
170	171	—
171	172	—
172	173	—
173	174	—
174	175	—
175	176	—
176	177	—
177	178	—
178	179	—
179	180	—
180	181	—
181	182	—
182	183	—
183	184	—
184	185	—
185	186	—
186	187	—
187	188	—
188	189	—
189	190	—
190	191	—
191	192	—
192	193	—
193	194	—
194	195	—
195	196	—
196	197	—
197	198	—
198	199	—
199	200	—
200	201	—
201	202	—

Прохождение границы		Описание прохождения границы
от точки	до точки	
202	203	—
203	204	—
204	205	—
205	206	—
206	207	—
207	208	—
208	209	—
209	210	—
210	211	—
211	212	—
212	213	—
213	214	—
214	215	—
215	216	—
216	217	—
217	218	—
218	219	—
219	220	—
220	221	—
221	222	—
222	223	—
223	224	—
224	225	—
225	226	—
226	227	—
227	228	—
228	229	—
229	230	—
230	231	—
231	232	—
232	233	—
233	234	—
234	235	—
235	236	—
236	1	—
237	238	—
238	239	—
239	240	—
240	241	—
241	242	—
242	243	—
243	244	—
244	245	—
245	246	—
246	247	—
247	248	—
248	249	—
249	250	—
250	251	—
251	252	—
252	253	—
253	254	—
254	255	—
255	256	—
256	257	—
257	258	—
258	259	—
259	260	—
260	261	—
261	262	—
262	263	—
263	264	—
264	265	—
265	266	—
266	267	—
267	268	—
268	269	—
269	270	—

Прохождение границы		Описание прохождения границы
от точки	до точки	
270	271	—
271	237	—
272	273	—
273	274	—
274	275	—
275	276	—
276	277	—
277	278	—
278	279	—
279	280	—
280	281	—
281	282	—
282	283	—
283	284	—
284	285	—
285	286	—
286	287	—
287	288	—
288	289	—
289	290	—
290	291	—
291	292	—
292	293	—
293	294	—
294	295	—
295	296	—
296	272	—
297	298	—
298	299	—
299	300	—
300	301	—
301	302	—
302	303	—
303	304	—
304	305	—
305	306	—
306	307	—
307	308	—
308	309	—
309	310	—
310	311	—
311	312	—
312	313	—
313	314	—
314	315	—
315	316	—
316	317	—
317	318	—
318	319	—
319	320	—
320	321	—
321	322	—
322	323	—
323	324	—
324	325	—
325	326	—
326	327	—
327	328	—
328	329	—
329	330	—
330	331	—
331	332	—
332	333	—
333	334	—
334	335	—
335	336	—
336	337	—

Прохождение границы		Описание прохождения границы
от точки	до точки	
337	338	—
338	339	—
339	340	—
340	341	—
341	342	—
342	343	—
343	344	—
344	345	—
345	346	—
346	347	—
347	348	—
348	349	—
349	350	—
350	351	—
351	352	—
352	353	—
353	354	—
354	355	—
355	356	—
356	357	—
357	358	—
358	359	—
359	360	—
360	361	—
361	362	—
362	363	—
363	364	—
364	365	—
365	366	—
366	367	—
367	368	—
368	369	—
369	370	—
370	371	—
371	372	—
372	373	—
373	374	—
374	375	—
375	376	—
376	377	—
377	378	—
378	379	—
379	380	—
380	381	—
381	382	—
382	297	—
383	384	—
384	385	—
385	386	—
386	387	—
387	388	—
388	389	—
389	390	—
390	391	—
391	392	—
392	393	—
393	394	—
394	395	—
395	396	—
396	397	—
397	398	—
398	399	—
399	400	—
400	401	—
401	402	—
402	403	—
403	404	—
404	405	—

Прохождение границы		Описание прохождения границы
от точки	до точки	
405	406	—
406	407	—
407	408	—
408	409	—
409	410	—
410	411	—
411	412	—
412	383	—
413	414	—
414	415	—
415	416	—
416	417	—
417	418	—
418	419	—
419	420	—
420	421	—
421	422	—
422	423	—
423	424	—
424	425	—
425	426	—
426	427	—
427	428	—
428	429	—
429	430	—
430	431	—
431	432	—
432	433	—
433	434	—
434	435	—
435	436	—
436	437	—
437	438	—
438	439	—
439	440	—
440	441	—
441	442	—
442	443	—
443	444	—
444	445	—
445	446	—
446	447	—
447	448	—
448	449	—
449	450	—
450	451	—
451	452	—
452	453	—
453	454	—
454	455	—
455	456	—
456	457	—
457	458	—
458	459	—
459	460	—
460	461	—
461	462	—
462	463	—
463	464	—
464	465	—
465	466	—
466	467	—
467	468	—
468	469	—
469	470	—
470	471	—
471	472	—
472	473	—

Прохождение границы		Описание прохождения границы
от точки	до точки	
473	474	—
474	475	—
475	476	—
476	477	—
477	478	—
478	479	—
479	480	—
480	481	—
481	482	—
482	483	—
483	484	—
484	485	—
485	486	—
486	487	—
487	488	—
488	489	—
489	490	—
490	491	—
491	492	—
492	493	—
493	494	—
494	495	—
495	496	—
496	497	—
497	498	—
498	499	—
499	500	—
500	501	—
501	502	—
502	503	—
503	504	—
504	505	—
505	506	—
506	507	—
507	508	—
508	509	—
509	510	—
510	511	—
511	512	—
512	513	—
513	514	—
514	515	—
515	516	—
516	517	—
517	518	—
518	519	—
519	520	—
520	521	—
521	522	—
522	523	—
523	524	—
524	525	—
525	526	—
526	527	—
527	528	—
528	529	—
529	530	—
530	531	—
531	532	—
532	533	—
533	534	—
534	535	—
535	536	—
536	537	—
537	538	—
538	539	—
539	540	—
540	541	—
541	542	—

Прохождение границы		Описание прохождения границы
от точки	до точки	
542	543	—
543	544	—
544	545	—
545	546	—
546	547	—
547	413	—
548	549	—
549	550	—
550	551	—
551	552	—
552	553	—
553	554	—
554	555	—
555	556	—
556	557	—
557	558	—
558	559	—
559	560	—
560	561	—
561	562	—
562	563	—
563	564	—
564	565	—
565	566	—
566	567	—
567	568	—
568	569	—
569	570	—
570	571	—
571	572	—
572	573	—
573	574	—
574	575	—
575	576	—
576	577	—
577	578	—
578	579	—
579	580	—
580	581	—
581	582	—
582	583	—
583	584	—
584	585	—
585	586	—
586	587	—
587	588	—
588	589	—
589	590	—
590	591	—
591	592	—
592	593	—
593	594	—
594	595	—
595	596	—
596	597	—
597	598	—
598	599	—
599	600	—
600	601	—
601	602	—
602	603	—
603	604	—
604	605	—
605	606	—
606	607	—
607	608	—
608	609	—
609	610	—

Прохождение границы		Описание прохождения границы
от точки	до точки	
610	611	—
611	612	—
612	613	—
613	614	—
614	615	—
615	616	—
616	617	—
617	618	—
618	619	—
619	620	—
620	621	—
621	622	—
622	623	—
623	624	—
624	625	—
625	626	—
626	627	—
627	628	—
628	629	—
629	630	—
630	631	—
631	632	—
632	633	—
633	634	—
634	635	—
635	636	—
636	637	—
637	638	—
638	639	—
639	640	—
640	641	—
641	642	—
642	643	—
643	644	—
644	645	—
645	646	—
646	647	—
647	648	—
648	649	—
649	650	—
650	651	—
651	652	—
652	653	—
653	654	—
654	655	—
655	656	—
656	657	—
657	658	—
658	659	—
659	660	—
660	661	—
661	662	—
662	663	—
663	664	—
664	665	—
665	666	—
666	667	—
667	668	—
668	669	—
669	670	—
670	671	—
671	548	—
672	673	—
673	674	—
674	675	—
675	676	—
676	677	—
677	678	—

Прохождение границы		Описание прохождения границы
от точки	до точки	
678	679	—
679	680	—
680	681	—
681	682	—
682	683	—
683	684	—
684	685	—
685	686	—
686	687	—
687	688	—
688	689	—
689	690	—
690	691	—
691	692	—
692	693	—
693	694	—
694	695	—
695	696	—
696	697	—
697	698	—
698	699	—
699	700	—
700	701	—
701	702	—
702	703	—
703	704	—
704	705	—
705	706	—
706	707	—
707	708	—
708	709	—
709	710	—
710	711	—
711	712	—
712	713	—
713	714	—
714	715	—
715	716	—
716	717	—
717	718	—
718	719	—
719	720	—
720	721	—
721	722	—
722	723	—
723	724	—
724	725	—
725	726	—
726	727	—
727	728	—
728	729	—
729	730	—
730	731	—
731	732	—
732	733	—
733	734	—
734	735	—
735	736	—
736	737	—
737	738	—
738	739	—
739	740	—
740	741	—
741	742	—
742	743	—
743	744	—
744	745	—
745	746	—
746	747	—

Прохождение границы		Описание прохождения границы
от точки	до точки	
747	748	—
748	749	—
749	750	—
750	751	—
751	752	—
752	753	—
753	754	—
754	755	—
755	756	—
756	757	—
757	758	—
758	759	—
759	760	—
760	761	—
761	762	—
762	763	—
763	764	—
764	765	—
765	766	—
766	767	—
767	768	—
768	769	—
769	770	—
770	771	—
771	772	—
772	773	—
773	774	—
774	775	—
775	776	—
776	777	—
777	778	—
778	779	—
779	780	—
780	781	—
781	782	—
782	783	—
783	784	—
784	785	—
785	786	—
786	787	—
787	788	—
788	789	—
789	790	—
790	791	—
791	792	—
792	793	—
793	794	—
794	795	—
795	796	—
796	797	—
797	798	—
798	799	—
799	800	—
800	801	—
801	802	—
802	803	—
803	804	—
804	805	—
805	806	—
806	807	—
807	808	—
808	809	—
809	810	—
810	811	—
811	812	—
812	813	—
813	814	—
814	815	—
815	816	—

Прохождение границы		Описание прохождения границы
от точки	до точки	
816	817	—
817	818	—
818	819	—
819	820	—
820	821	—
821	822	—
822	823	—
823	824	—
824	825	—
825	826	—
826	827	—
827	828	—
828	829	—
829	830	—
830	831	—
831	832	—
832	833	—
833	834	—
834	835	—
835	836	—
836	837	—
837	838	—
838	839	—
839	840	—
840	841	—
841	842	—
842	843	—
843	844	—
844	845	—
845	846	—
846	847	—
847	848	—
848	849	—
849	850	—
850	851	—
851	852	—
852	853	—
853	854	—
854	855	—
855	856	—
856	857	—
857	858	—
858	859	—
859	860	—
860	861	—
861	862	—
862	863	—
863	864	—
864	865	—
865	866	—
866	867	—
867	868	—
868	869	—
869	870	—
870	871	—
871	872	—
872	873	—
873	874	—
874	875	—
875	876	—
876	877	—
877	878	—
878	879	—
879	880	—
880	881	—
881	882	—
882	883	—
883	884	—
884	885	—

Прохождение границы		Описание прохождения границы
от точки	до точки	
885	886	—
886	887	—
887	888	—
888	889	—
889	890	—
890	891	—
891	892	—
892	893	—
893	894	—
894	895	—
895	672	—
896	897	—
897	898	—
898	899	—
899	900	—
900	901	—
901	902	—
902	903	—
903	904	—
904	905	—
905	906	—
906	907	—
907	908	—
908	909	—
909	910	—
910	911	—
911	912	—
912	913	—
913	914	—
914	915	—
915	916	—
916	917	—
917	918	—
918	919	—
919	920	—
920	921	—
921	922	—
922	923	—
923	924	—
924	925	—
925	926	—
926	927	—
927	928	—
928	929	—
929	930	—
930	931	—
931	932	—
932	933	—
933	934	—
934	935	—
935	936	—
936	937	—
937	938	—
938	939	—
939	940	—
940	941	—
941	942	—
942	943	—
943	944	—
944	945	—
945	946	—
946	947	—
947	948	—
948	949	—
949	950	—
950	951	—
951	952	—
952	953	—

Прохождение границы		Описание прохождения границы
от точки	до точки	
953	954	—
954	955	—
955	956	—
956	957	—
957	958	—
958	959	—
959	960	—
960	961	—
961	962	—
962	963	—
963	964	—
964	965	—
965	966	—
966	967	—
967	968	—
968	969	—
969	970	—
970	971	—
971	972	—
972	973	—
973	974	—
974	975	—
975	976	—
976	977	—
977	978	—
978	979	—
979	980	—
980	981	—
981	982	—
982	983	—
983	896	—
984	985	—
985	986	—
986	987	—
987	988	—
988	989	—
989	990	—
990	991	—
991	992	—
992	993	—
993	994	—
994	995	—
995	996	—
996	997	—
997	998	—
998	999	—
999	1000	—
1000	1001	—
1001	1002	—
1002	1003	—
1003	1004	—
1004	1005	—
1005	1006	—
1006	1007	—
1007	1008	—
1008	1009	—
1009	1010	—
1010	1011	—
1011	1012	—
1012	1013	—
1013	1014	—
1014	1015	—
1015	1016	—
1016	1017	—
1017	1018	—
1018	1019	—
1019	1020	—
1020	1021	—

Прохождение границы		Описание прохождения границы
от точки	до точки	
1021	1022	—
1022	1023	—
1023	1024	—
1024	1025	—
1025	1026	—
1026	1027	—
1027	1028	—
1028	1029	—
1029	1030	—
1030	1031	—
1031	1032	—
1032	1033	—
1033	1034	—
1034	1035	—
1035	1036	—
1036	984	—
1037	1038	—
1038	1039	—
1039	1040	—
1040	1041	—
1041	1042	—
1042	1043	—
1043	1044	—
1044	1045	—
1045	1046	—
1046	1047	—
1047	1048	—
1048	1049	—
1049	1050	—
1050	1051	—
1051	1052	—
1052	1053	—
1053	1054	—
1054	1055	—
1055	1056	—
1056	1057	—
1057	1058	—
1058	1037	—
1059	1060	—
1060	1061	—
1061	1062	—
1062	1063	—
1063	1064	—
1064	1065	—
1065	1066	—
1066	1067	—
1067	1068	—
1068	1069	—
1069	1070	—
1070	1071	—
1071	1072	—
1072	1073	—
1073	1074	—
1074	1075	—
1075	1076	—
1076	1077	—
1077	1078	—
1078	1079	—
1079	1080	—
1080	1081	—
1081	1082	—
1082	1083	—
1083	1084	—
1084	1085	—
1085	1086	—
1086	1087	—
1087	1088	—

Прохождение границы		Описание прохождения границы
от точки	до точки	
1088	1089	—
1089	1090	—
1090	1091	—
1091	1092	—
1092	1093	—
1093	1094	—
1094	1095	—
1095	1096	—
1096	1097	—
1097	1098	—
1098	1099	—
1099	1100	—
1100	1101	—
1101	1102	—
1102	1103	—
1103	1104	—
1104	1105	—
1105	1106	—
1106	1107	—
1107	1108	—
1108	1109	—
1109	1110	—
1110	1111	—
1111	1112	—
1112	1113	—
1113	1114	—
1114	1115	—
1115	1116	—
1116	1117	—
1117	1118	—
1118	1119	—
1119	1120	—
1120	1121	—
1121	1122	—
1122	1123	—
1123	1124	—
1124	1125	—
1125	1126	—
1126	1127	—
1127	1128	—
1128	1129	—
1129	1130	—
1130	1131	—
1131	1132	—
1132	1133	—
1133	1134	—
1134	1135	—
1135	1136	—
1136	1137	—
1137	1138	—
1138	1139	—
1139	1140	—
1140	1141	—
1141	1142	—
1142	1143	—
1143	1144	—
1144	1145	—
1145	1146	—
1146	1147	—
1147	1148	—
1148	1149	—
1149	1150	—
1150	1151	—
1151	1152	—
1152	1153	—
1153	1154	—
1154	1155	—
1155	1156	—
1156	1157	—

Прохождение границы		Описание прохождения границы
от точки	до точки	
1157	1158	—
1158	1159	—
1159	1160	—
1160	1161	—
1161	1162	—
1162	1163	—
1163	1164	—
1164	1165	—
1165	1166	—
1166	1167	—
1167	1168	—
1168	1169	—
1169	1170	—
1170	1171	—
1171	1172	—
1172	1173	—
1173	1174	—
1174	1175	—
1175	1176	—
1176	1177	—
1177	1178	—
1178	1179	—
1179	1180	—
1180	1181	—
1181	1182	—
1182	1183	—
1183	1184	—
1184	1185	—
1185	1186	—
1186	1187	—
1187	1188	—
1188	1189	—
1189	1190	—
1190	1191	—
1191	1192	—
1192	1193	—
1193	1194	—
1194	1195	—
1195	1196	—
1196	1197	—
1197	1198	—
1198	1199	—
1199	1200	—
1200	1201	—
1201	1202	—
1202	1203	—
1203	1204	—
1204	1205	—
1205	1206	—
1206	1207	—
1207	1208	—
1208	1209	—
1209	1210	—
1210	1211	—
1211	1212	—
1212	1213	—
1213	1214	—
1214	1215	—
1215	1216	—
1216	1217	—
1217	1218	—
1218	1219	—
1219	1220	—
1220	1221	—
1221	1222	—
1222	1223	—
1223	1224	—
1224	1225	—
1225	1226	—

Прохождение границы		Описание прохождения границы
от точки	до точки	
1226	1227	—
1227	1059	—
1228	1229	—
1229	1230	—
1230	1231	—
1231	1232	—
1232	1233	—
1233	1234	—
1234	1235	—
1235	1236	—
1236	1237	—
1237	1238	—
1238	1239	—
1239	1240	—
1240	1241	—
1241	1242	—
1242	1243	—
1243	1244	—
1244	1245	—
1245	1246	—
1246	1247	—
1247	1248	—
1248	1249	—
1249	1250	—
1250	1251	—
1251	1252	—
1252	1253	—
1253	1254	—
1254	1255	—
1255	1256	—
1256	1257	—
1257	1258	—
1258	1259	—
1259	1260	—
1260	1261	—
1261	1262	—
1262	1263	—
1263	1264	—
1264	1265	—
1265	1266	—
1266	1267	—
1267	1268	—
1268	1269	—
1269	1270	—
1270	1271	—
1271	1272	—
1272	1273	—
1273	1274	—
1274	1275	—
1275	1276	—
1276	1277	—
1277	1278	—
1278	1279	—
1279	1280	—
1280	1281	—
1281	1282	—
1282	1283	—
1283	1284	—
1284	1285	—
1285	1286	—
1286	1287	—
1287	1288	—
1288	1289	—
1289	1290	—
1290	1291	—
1291	1292	—
1292	1293	—
1293	1294	—

Прохождение границы		Описание прохождения границы
от точки	до точки	
1294	1295	—
1295	1296	—
1296	1297	—
1297	1298	—
1298	1299	—
1299	1300	—
1300	1301	—
1301	1302	—
1302	1303	—
1303	1304	—
1304	1305	—
1305	1306	—
1306	1307	—
1307	1308	—
1308	1309	—
1309	1310	—
1310	1311	—
1311	1312	—
1312	1313	—
1313	1314	—
1314	1315	—
1315	1316	—
1316	1317	—
1317	1318	—
1318	1319	—
1319	1320	—
1320	1321	—
1321	1322	—
1322	1323	—
1323	1324	—
1324	1325	—
1325	1326	—
1326	1327	—
1327	1328	—
1328	1329	—
1329	1330	—
1330	1331	—
1331	1332	—
1332	1333	—
1333	1334	—
1334	1335	—
1335	1336	—
1336	1337	—
1337	1338	—
1338	1339	—
1339	1340	—
1340	1341	—
1341	1342	—
1342	1343	—
1343	1344	—
1344	1345	—
1345	1346	—
1346	1347	—
1347	1348	—
1348	1349	—
1349	1350	—
1350	1351	—
1351	1352	—
1352	1353	—
1353	1354	—
1354	1355	—
1355	1356	—
1356	1357	—
1357	1358	—
1358	1359	—
1359	1360	—
1360	1361	—
1361	1362	—
1362	1363	—

Прохождение границы		Описание прохождения границы
от точки	до точки	
1363	1364	—
1364	1365	—
1365	1366	—
1366	1367	—
1367	1368	—
1368	1369	—
1369	1370	—
1370	1371	—
1371	1372	—
1372	1373	—
1373	1374	—
1374	1375	—
1375	1376	—
1376	1377	—
1377	1378	—
1378	1379	—
1379	1380	—
1380	1381	—
1381	1382	—
1382	1383	—
1383	1384	—
1384	1385	—
1385	1386	—
1386	1387	—
1387	1388	—
1388	1389	—
1389	1390	—
1390	1391	—
1391	1392	—
1392	1393	—
1393	1394	—
1394	1395	—
1395	1396	—
1396	1397	—
1397	1398	—
1398	1399	—
1399	1400	—
1400	1401	—
1401	1402	—
1402	1403	—
1403	1404	—
1404	1405	—
1405	1406	—
1406	1407	—
1407	1408	—
1408	1409	—
1409	1410	—
1410	1411	—
1411	1412	—
1412	1413	—
1413	1414	—
1414	1415	—
1415	1416	—
1416	1417	—
1417	1418	—
1418	1419	—
1419	1420	—
1420	1421	—
1421	1422	—
1422	1423	—
1423	1424	—
1424	1425	—
1425	1426	—
1426	1427	—
1427	1428	—
1428	1429	—
1429	1430	—
1430	1431	—
1431	1432	—

Прохождение границы		Описание прохождения границы
от точки	до точки	
1432	1433	—
1433	1434	—
1434	1435	—
1435	1436	—
1436	1437	—
1437	1438	—
1438	1439	—
1439	1440	—
1440	1441	—
1441	1442	—
1442	1443	—
1443	1444	—
1444	1445	—
1445	1446	—
1446	1447	—
1447	1228	—
1448	1449	—
1449	1450	—
1450	1448	—
1451	1452	—
1452	1453	—
1453	1454	—
1454	1455	—
1455	1456	—
1456	1457	—
1457	1458	—
1458	1459	—
1459	1460	—
1460	1461	—
1461	1462	—
1462	1463	—
1463	1464	—
1464	1465	—
1465	1466	—
1466	1467	—
1467	1468	—
1468	1469	—
1469	1451	—
1470	1471	—
1471	1472	—
1472	1473	—
1473	1474	—
1474	1475	—
1475	1476	—
1476	1477	—
1477	1478	—
1478	1479	—
1479	1480	—
1480	1481	—
1481	1482	—
1482	1483	—
1483	1484	—
1484	1485	—
1485	1486	—
1486	1487	—
1487	1488	—
1488	1489	—
1489	1490	—
1490	1491	—
1491	1492	—
1492	1493	—
1493	1494	—
1494	1495	—
1495	1496	—
1496	1497	—
1497	1498	—

Прохождение границы		Описание прохождения границы
от точки	до точки	
1498	1499	—
1499	1500	—
1500	1501	—
1501	1502	—
1502	1503	—
1503	1504	—
1504	1505	—
1505	1506	—
1506	1507	—
1507	1508	—
1508	1509	—
1509	1510	—
1510	1511	—
1511	1512	—
1512	1513	—
1513	1514	—
1514	1515	—
1515	1516	—
1516	1517	—
1517	1518	—
1518	1519	—
1519	1520	—
1520	1521	—
1521	1522	—
1522	1523	—
1523	1524	—
1524	1525	—
1525	1526	—
1526	1527	—
1527	1528	—
1528	1529	—
1529	1530	—
1530	1531	—
1531	1532	—
1532	1533	—
1533	1534	—
1534	1535	—
1535	1536	—
1536	1537	—
1537	1538	—
1538	1539	—
1539	1540	—
1540	1541	—
1541	1542	—
1542	1543	—
1543	1544	—
1544	1545	—
1545	1546	—
1546	1547	—
1547	1548	—
1548	1549	—
1549	1550	—
1550	1551	—
1551	1552	—
1552	1553	—
1553	1554	—
1554	1555	—
1555	1556	—
1556	1557	—
1557	1558	—
1558	1559	—
1559	1560	—
1560	1561	—
1561	1562	—
1562	1563	—
1563	1564	—
1564	1565	—
1565	1566	—
1566	1567	—

Прохождение границы		Описание прохождения границы
от точки	до точки	
1567	1568	—
1568	1569	—
1569	1570	—
1570	1571	—
1571	1572	—
1572	1573	—
1573	1574	—
1574	1575	—
1575	1576	—
1576	1577	—
1577	1578	—
1578	1579	—
1579	1580	—
1580	1581	—
1581	1582	—
1582	1583	—
1583	1584	—
1584	1585	—
1585	1586	—
1586	1587	—
1587	1588	—
1588	1589	—
1589	1590	—
1590	1591	—
1591	1470	—

Схема расположения границ публичного сервитута Воздушная линия 0.4кВ с.Анненское

Используемые условные знаки и обозначения:

- - Граница устанавливаемого публичного сервитута
- - Местоположение инженерного сооружения
- - Граница кадастрового квартала по сведениям ЕГРН
- - Граница земельного участка по сведениям ЕГРН
- 74:08:5701006 - Номер кадастрового квартала по сведениям ЕГРН
- 3 - Номер земельного участка по сведениям ЕГРН
- 1 - Номер характерной точки публичного сервитута
- o - Характерные точки публичного сервитута



Схема расположения границ публичного сервитута Воздушная линия 0.4кВ с.Анненское

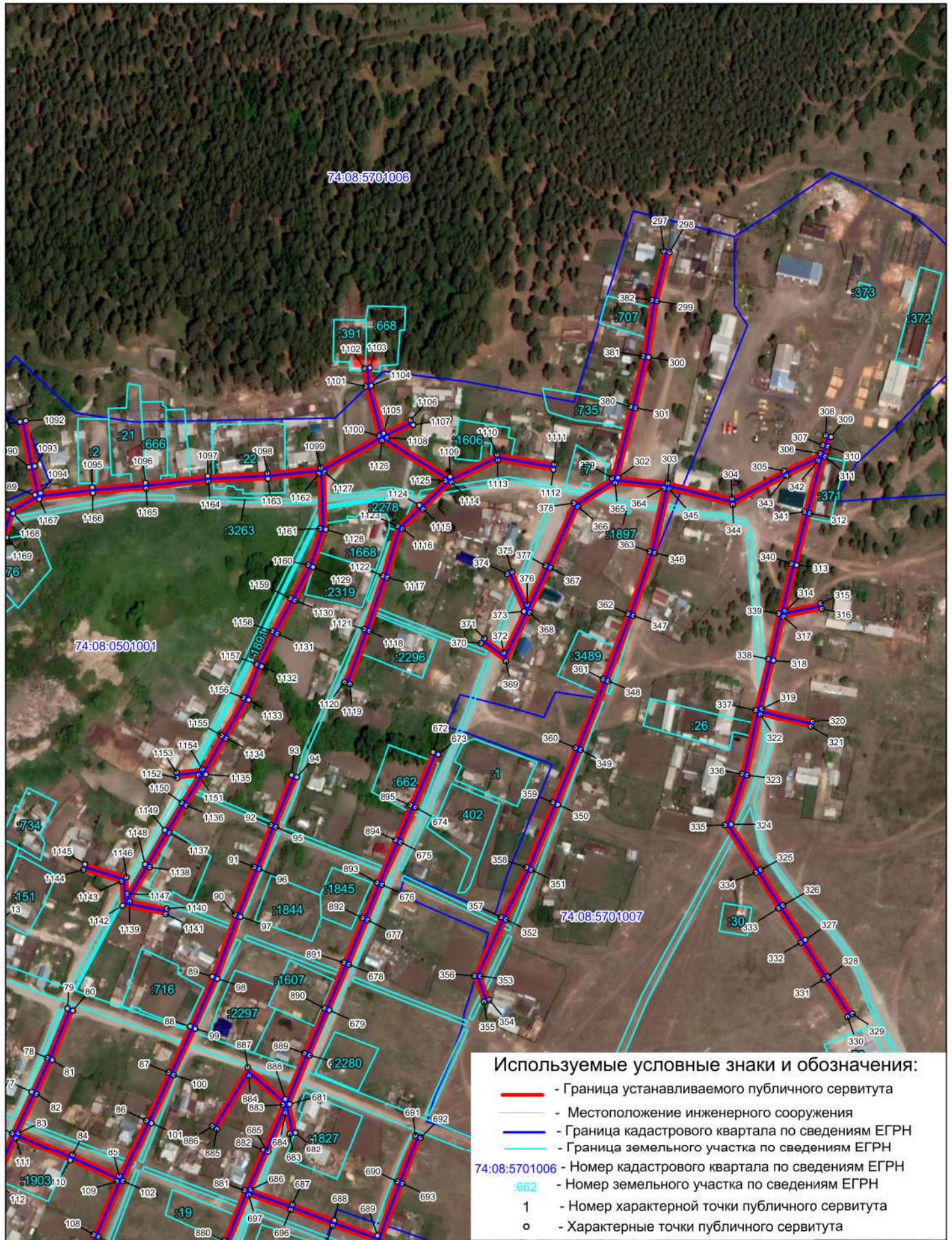
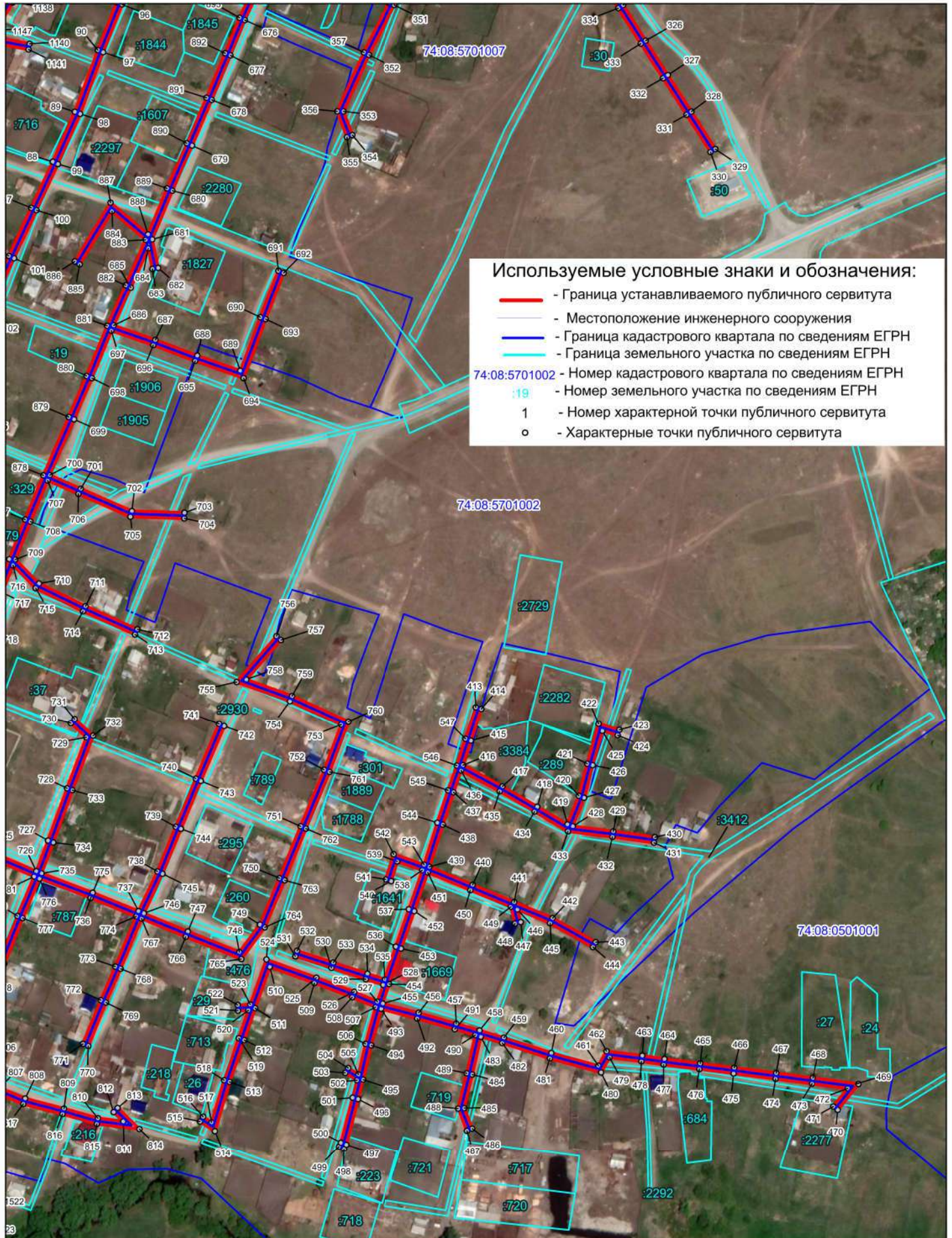


Схема расположения границ публичного сервитута Воздушная линия 0.4кВ с.Анненское



Используемые условные знаки и обозначения:

- - Граница устанавливаемого публичного сервитута
- - Местоположение инженерного сооружения
- - Граница кадастрового квартала по сведениям ЕГРН
- - Граница земельного участка по сведениям ЕГРН
- 74:08:5701002 - Номер кадастрового квартала по сведениям ЕГРН
- :19 - Номер земельного участка по сведениям ЕГРН
- 1 - Номер характерной точки публичного сервитута
- - Характерные точки публичного сервитута

Схема расположения границ публичного сервитута Воздушная линия 0.4кВ с.Анненское



Используемые условные знаки и обозначения:

- - Граница устанавливаемого публичного сервитута
 - - Местоположение инженерного сооружения
 - - Граница кадастрового квартала по сведениям ЕГРН
 - - Граница земельного участка по сведениям ЕГРН
- 74:08:5701003 - Номер кадастрового квартала по сведениям ЕГРН
 :173 - Номер земельного участка по сведениям ЕГРН
 1 - Номер характерной точки публичного сервитута
 ○ - Характерные точки публичного сервитута

Масштаб 1:3500

Схема расположения границ публичного сервитута Воздушная линия 0.4кВ с.Анненское

Используемые условные знаки и обозначения:

- - Граница устанавливаемого публичного сервитута
 - - Местоположение инженерного сооружения
 - - Граница кадастрового квартала по сведениям ЕГРН
 - - Граница земельного участка по сведениям ЕГРН
- 74:08:5701003 - Номер кадастрового квартала по сведениям ЕГРН
:40 - Номер земельного участка по сведениям ЕГРН
1 - Номер характерной точки публичного сервитута
o - Характерные точки публичного сервитута

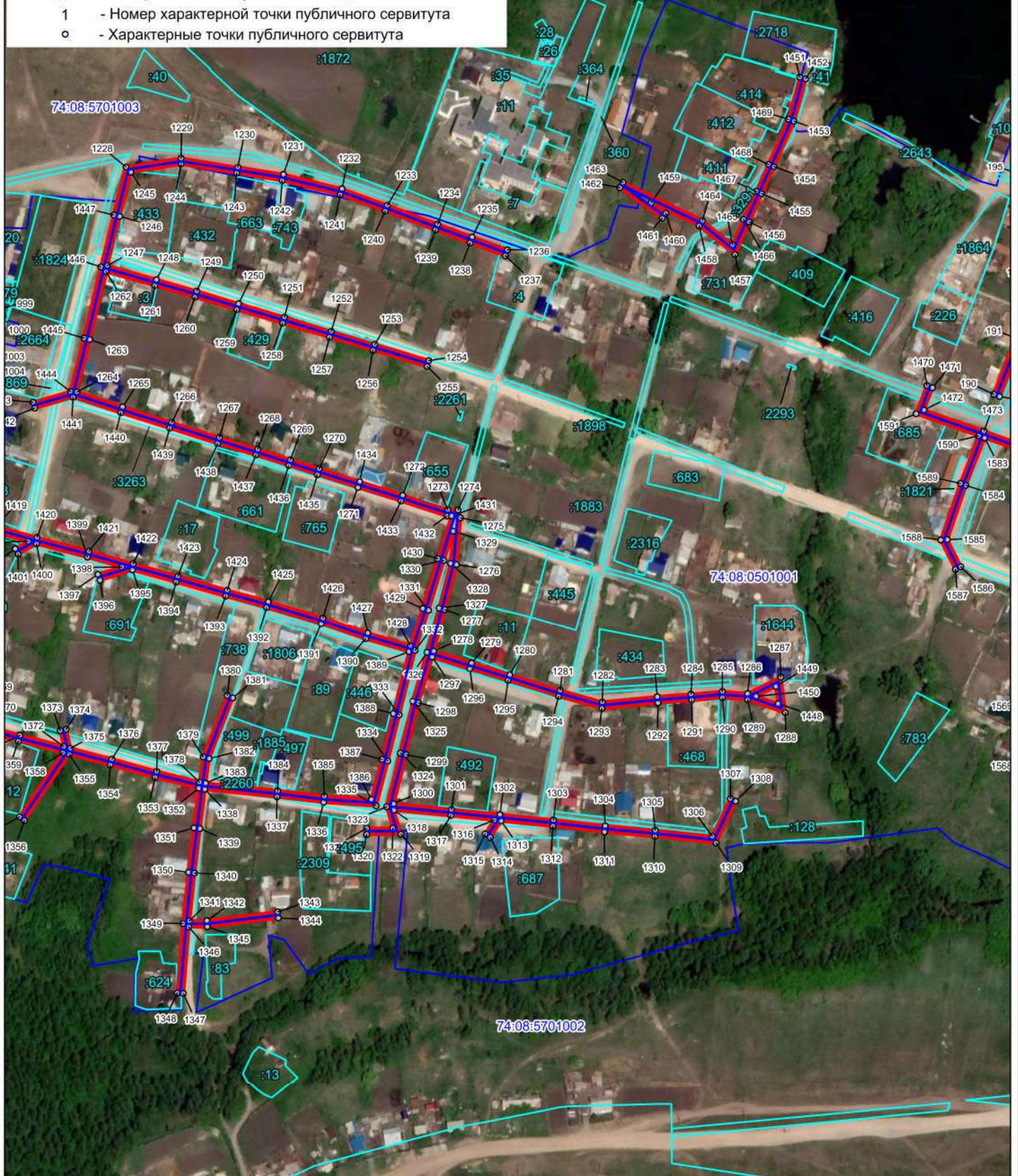
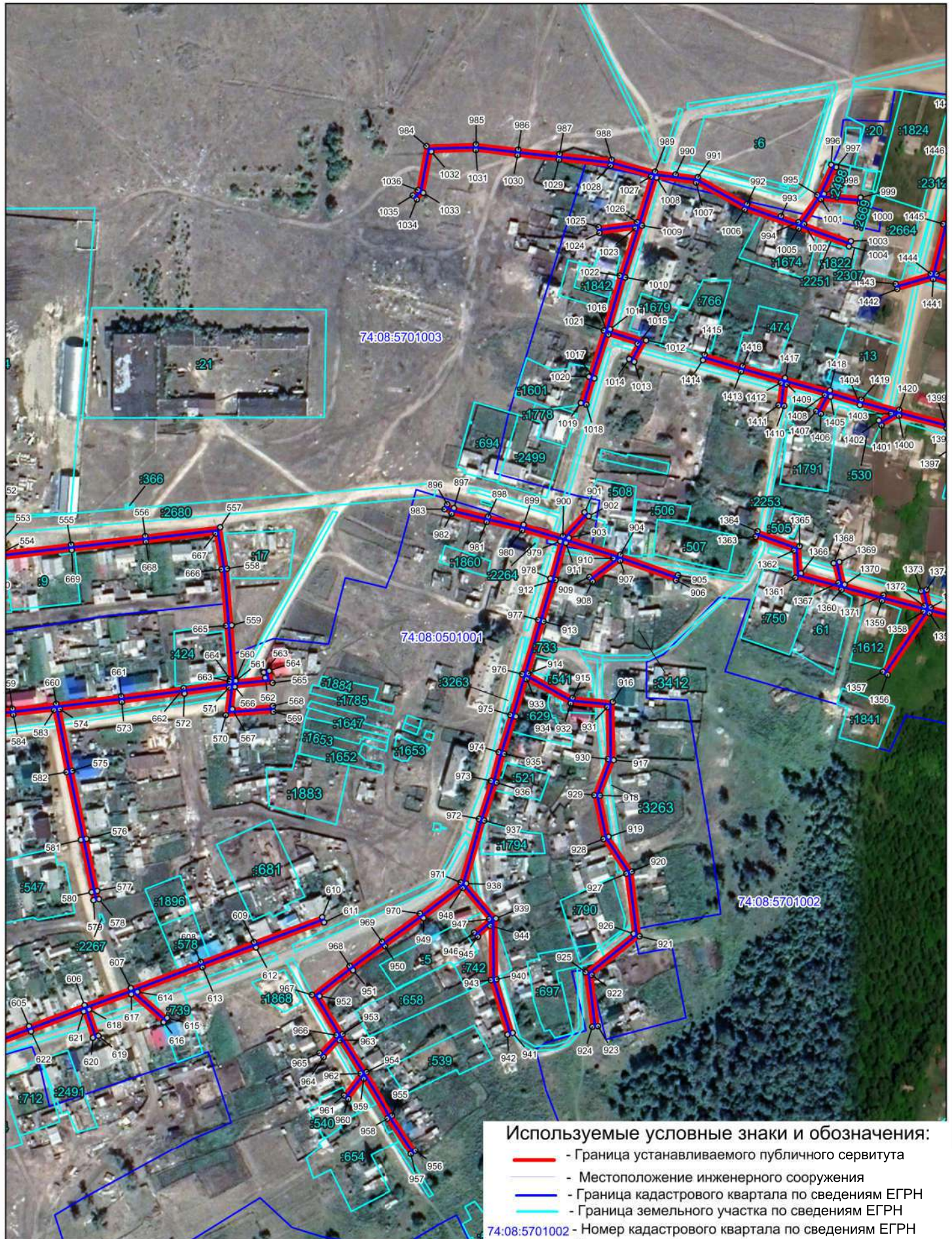


Схема расположения границ публичного сервитута Воздушная линия 0.4кВ с.Анненское



Используемые условные знаки и обозначения:

- - Граница устанавливаемого публичного сервитута
- - Местоположение инженерного сооружения
- - Граница кадастрового квартала по сведениям ЕГРН
- - Граница земельного участка по сведениям ЕГРН
- 74:08:5701002 - Номер кадастрового квартала по сведениям ЕГРН
- 19 - Номер земельного участка по сведениям ЕГРН
- 1 - Номер характерной точки публичного сервитута
- o - Характерные точки публичного сервитута

Масштаб 1:3500

Схема расположения границ публичного сервитута Воздушная линия 0.4кВ с.Анненское

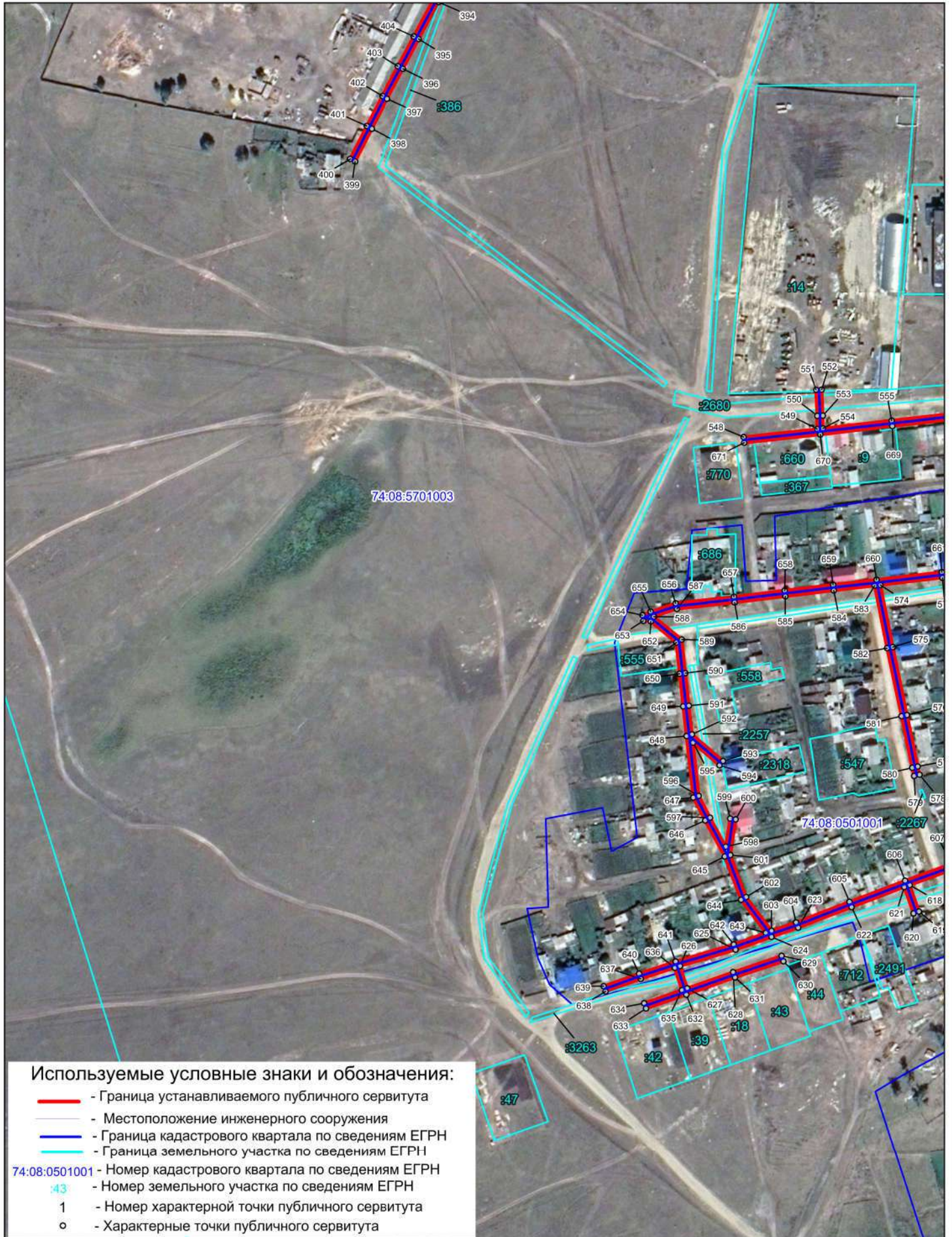






Схема расположения границ публичного сервитута Воздушная линия 0.4кВ с.Анненское

Используемые условные знаки и обозначения:

-  - Граница устанавливаемого публичного сервитута
-  - Местоположение инженерного сооружения
-  - Граница кадастрового квартала по сведениям ЕГРН
-  - Граница земельного участка по сведениям ЕГРН
- 74:08:5701003 - Номер кадастрового квартала по сведениям ЕГРН
- 368 - Номер земельного участка по сведениям ЕГРН
- 1 - Номер характерной точки публичного сервитута
-  - Характерные точки публичного сервитута

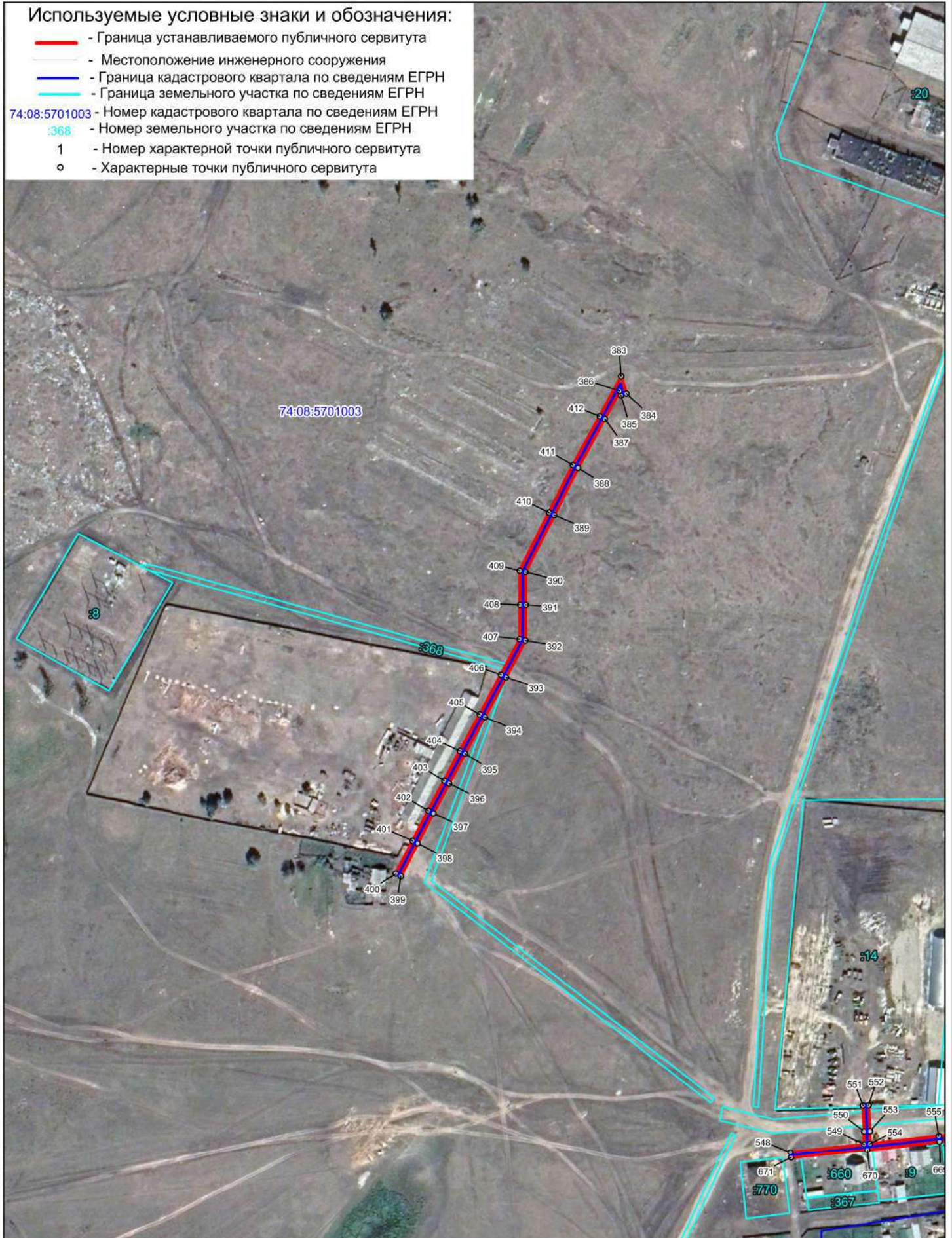





Схема расположения границ публичного сервитута Воздушная линия 0.4кВ с.Анненское

Используемые условные знаки и обозначения:

-  - Граница устанавливаемого публичного сервитута
-  - Местоположение инженерного сооружения
-  - Граница кадастрового квартала по сведениям ЕГРН
-  - Граница земельного участка по сведениям ЕГРН
- 74:08:3801001 - Номер кадастрового квартала по сведениям ЕГРН
- 33 - Номер земельного участка по сведениям ЕГРН
- 1 - Номер характерной точки публичного сервитута
- o - Характерные точки публичного сервитута

