



**АДМИНИСТРАЦИЯ
КАРТАЛИНСКОГО МУНИЦИПАЛЬНОГО РАЙОНА
ЧЕЛЯБИНСКОЙ ОБЛАСТИ**

ПОСТАНОВЛЕНИЕ

«14» 08 2024 г. № 1009

г. Каргалы

Об установлении публичного
сервитута

В соответствии со статьей 23, главой V.7 Земельного кодекса Российской Федерации, статьей 3.3 Федерального закона Российской Федерации от 25 октября 2001 года № 137 – ФЗ «О введении в действие Земельного кодекса Российской Федерации», руководствуясь статьей 15 Федерального закона от 06.10.2003 года № 131-ФЗ «Об общих принципах организации местного самоуправления в Российской Федерации», Уставом Карталинского муниципального района, на основании ходатайства об установлении публичного сервитута Камаловой Лилии Рашитовны, действующего на основании доверенности № ЧЭ – 323 серия 74 АА 6732338 от 05.03.2024 года от имени публичного акционерного общества «Россети Урал», после размещения сообщений на официальном сетевом издании администрации Карталинского муниципального района Челябинской области (<https://www.kartalyraion.ru>), а также на сайте администрации Варшавского сельского поселения Карталинского муниципального района (<https://varshavskoe-sp74.ru/>) о возможном установлении публичного сервитута 26 июля 2024 года в установленный 15 дневный срок, руководствуясь статьей 15 Федерального закона от 06.10.2003 года № 131-ФЗ «Об общих принципах организации местного самоуправления в Российской Федерации», администрация Карталинского муниципального района ПОСТАНОВЛЯЕТ:

1. Установить публичный сервитут публичному акционерному обществу «Россети Урал», (620026, Свердловская область, город Екатеринбург, улица Мамина – Сибиряка, строение 140, ОГРН 1056604000970, ИНН 6671163413), общей площадью 66911 квадратных метров в целях эксплуатации объекта «Воздушная линия 0,4 кВ поселок Варшавка» в отношении земельного участка, расположенного в кадастровых кварталах: 74:08:2601001, 74:08:6101006, 74:08:6101009, 74:08:611010, 74:08:6101011, 74:08:6101014, по адресу: Челябинская область, Карталинский район, Варшавское сельское поселение;

в отношении земельных участков с кадастровыми номерами:

- 1) 74:08:0000000:2043, расположенный в 110 метрах на северо - запад от ориентира - жилой дом по адресу: Челябинская область, Карталинский район, поселок Варшавка, улица Центральная, 40-2;
- 2) 74:08:0000000:2549, расположенный по адресу: Челябинская область, Карталинский район, поселок Варшавка, от котельной по адресу: поселок Варшавка, переулоч Некрасовский, 7/1а (т.1) до т.2 (врезка в здание ЖКХ), ТК 6 возле дома 2 по переулочу Некрасовский, т.5 у дома 14 по переулочу Некрасовский, т.3 (врезка в здание школы), т.4 (врезка в здание музыкальной школы), т.6 (врезка в здание детского сада), т.8 (врезка в жилой дом по адресу: переулоч Первомайский, 1), т.8 (врезка в жилой дом по адресу: переулоч Первомайский, 2), ТК 17 возле дома 6 по переулочу Первомайский, т.10 возле дома 21 по улице Черняева, т.9 (врезка в здание 32 по улице Черняеве), т.11 (врезка в здание клуба по улице Центральной), т.12 врезка в здание столовой по улице Центральной;
- 3) 74:08:0000000:2560, расположенный по адресу: Челябинская область, Карталинский район, поселок Варшавка, от т.1, т.2 (водонапорная башня), т.7, т.8, т.10 (водонапорная башня по переулочу Шоссейный), Т.12 (водонапорная башня) до т.3 (врезка в здание котельной по переулочу Некрасовский 7/1а), до ВК-4 у дома 24 по улице Центральная, до т.15 у дома 24 по улице Чернева, до ТК-17 у дома 4 по переулочу Первомайский, до т.17, т.16 (врезка в дома 1, 2 по переулочу Первомайский), до т.14 (врезка в здание столовой по улице Центральная), до т.13 у дома 53 по улице Центральная, до ВК-17 у дома 5 по переулочу Пионерский, до т.11 у дома 1 по переулочу Пионерский, до т.5 у дома 14 по переулочу Некрасовский, по улице Набережная, до т.18 у дома по улице Степная;
- 4) 74:08:0000000:2663, расположенный по адресу: Челябинская область, Карталинский район, поселок Варшавка, улица Заречная, 5;
- 5) 74:08:0000000:2757, расположенный в 190 метрах на юго - запад от ориентира - жилой дом по адресу: Челябинская область, Карталинский район, поселок Варшавка, улица Чернева, 35;
- 6) 74:08:0000000:3387, расположенный в 35 метрах на северо - восток от ориентира по адресу: Челябинская область, Карталинский район, поселок Варшавка, улица Центральная, 6;
- 7) 74:08:2601001:3, расположенный по адресу: Российская Федерация Челябинская область, Карталинский муниципальный район, Варшавское сельское поселение, поселок Варшавка, улица Чернева, земельный участок 6;
- 8) 74:08:2601001:4, расположенный по адресу: Российская Федерация Челябинская область, Карталинский муниципальный район, Варшавское сельское поселение, поселок Варшавка, улица Центральная, земельный участок 6;
- 9) 74:08:2601001:10, расположенный по адресу: Российская Федерация, Челябинская область, Карталинский муниципальный район, Варшавское сельское поселение, поселок Варшавка, улица Центральная, земельный

участок 50;

23) 74:08:2601001:95, расположенный по адресу: Российская Федерация Челябинская область, Карталинский муниципальный район, Варшавское сельское поселение, поселок Варшавка, улица Набережная, земельный участок 62;

24) 74:08:2601001:114, расположенный по адресу: Российская Федерация Челябинская область, Карталинский муниципальный район, Варшавское сельское поселение, поселок Варшавка, улица Центральная, земельный участок 13/1;

25) 74:08:2601001:117, расположенный по адресу: Российская Федерация Челябинская область, Карталинский муниципальный район, Варшавское сельское поселение, поселок Варшавка, улица Центральная, земельный участок 13;

26) 74:08:2601001:125, расположенный по адресу: Российская Федерация Челябинская область, Карталинский муниципальный район, Варшавское сельское поселение, поселок Варшавка, улица Центральная, земельный участок 20;

27) 74:08:2601001:126, расположенный по адресу: Российская Федерация Челябинская область, Карталинский муниципальный район, Варшавское сельское поселение, поселок Варшавка, улица Центральная, земельный участок 21;

28) 74:08:2601001:135, расположенный по адресу: Российская Федерация Челябинская область, Карталинский муниципальный район, Варшавское сельское поселение, поселок Варшавка, улица Центральная, земельный участок 61;

29) 74:08:2601001:137, расположенный по адресу: Российская Федерация Челябинская область, Карталинский муниципальный район, Варшавское сельское поселение, поселок Варшавка, улица Центральная, земельный участок 40/1;

30) 74:08:2601001:138, расположенный по адресу: Российская Федерация Челябинская область, Карталинский муниципальный район, Варшавское сельское поселение, поселок Варшавка, переулок Некрасовский, земельный участок 15;

31) 74:08:2601001:163, расположенный по адресу: Российская Федерация Челябинская область, Карталинский муниципальный район, Варшавское сельское поселение, поселок Варшавка, улица Чернева, земельный участок 8;

32) 74:08:2601001:164, расположенный по адресу: Российская Федерация Челябинская область, Карталинский муниципальный район, Варшавское сельское поселение, поселок Варшавка, улица Чернева, земельный участок 1;

33) 74:08:2601001:183, расположенный по адресу: Российская Федерация Челябинская область, Карталинский муниципальный район, Варшавское сельское поселение, поселок Варшавка, улица Чернева,

земельный участок 40;

34) 74:08:2601001:185, расположенный по адресу: Российская Федерация Челябинская область, Карталинский муниципальный район, Варшавское сельское поселение, поселок Варшавка, улица Чернева, земельный участок 44;

35) 74:08:2601001:189, расположенный по адресу: Российская Федерация Челябинская область, Карталинский муниципальный район, Варшавское сельское поселение, поселок Варшавка, улица Чернева, земельный участок 37;

36) 74:08:2601001:216, расположенный по адресу: Российская Федерация Челябинская область, Карталинский муниципальный район, Варшавское сельское поселение, поселок Варшавка, переулок Шоссейный, земельный участок 3/2;

37) 74:08:2601001:220, расположенный по адресу: Российская Федерация Челябинская область, Карталинский муниципальный район, Варшавское сельское поселение, поселок Варшавка, переулок Шоссейный, земельный участок 7/2;

38) 74:08:2601001:222, расположенный по адресу: Российская Федерация Челябинская область, Карталинский муниципальный район, Варшавское сельское поселение, поселок Варшавка, переулок Шоссейный, земельный участок 9/2;

39) 74:08:2601001:226, расположенный по адресу: Российская Федерация Челябинская область, Карталинский муниципальный район, Варшавское сельское поселение, поселок Варшавка, переулок Шоссейный, земельный участок 15/1;

40) 74:08:2601001:246, расположенный по адресу: Российская Федерация Челябинская область, Карталинский муниципальный район, Варшавское сельское поселение, поселок Варшавка, переулок Пионерский, земельный участок 2/2;

41) 74:08:2601001:328, расположенный по адресу: Челябинская область, Карталинский район, поселок Варшавка, переулок Шоссейный, дом 31;

42) 74:08:2601001:449, расположенный по адресу: Челябинская область, Карталинский район, поселок Варшавка, улица Чернева, 32г;

43) 74:08:2601001:452, расположенный по адресу: Челябинская область, Карталинский район, поселок Варшавка, улица Чернева, 32;

44) 74:08:2601001:453, расположенный по адресу: Российская Федерация Челябинская область, Карталинский муниципальный район, Варшавское сельское поселение, поселок Варшавка, улица Степная, земельный участок 2;

45) 74:08:2601001:804, расположенный по адресу: Российская Федерация Челябинская область, Карталинский муниципальный район, Варшавское сельское поселение, поселок Варшавка, улица Центральная, земельный участок 32;

46) 74:08:2601001:809, расположенный примерно в 33,2 метрах по

- направлению на северо - восток от ориентира - жилой дом по адресу: Челябинская область, Карталинский район, поселок Варшавка, улица Набережная, 74;
- 47) 74:08:2601001:1244, примерно в 96 метрах по направлению на северо - восток от ориентира – жилой дом по адресу: Челябинская область, Карталинский район, поселок Варшавка, переулок Шоссейный, 20;
- 48) 74:08:2601001:1246, расположенный по адресу: Челябинская область, Карталинский район, поселок Варшавка, переулок Первомайский, дом 2;
- 49) 74:08:2601001:1265, расположенный по адресу: Челябинская область, Карталинский район, поселок Варшавка, переулок Пионерский, 1/1;
- 50) 74:08:2601001:1272, расположенный по адресу: Челябинская область, Карталинский район, поселок Варшавка, улица Набережная, 25;
- 51) 74:08:2601001:1308, расположенный по адресу: Челябинская область, Карталинский район, поселок Варшавка, от точки подключения в существующий газопровод $d=159$ мм севернее котельной поселка Варшавка далее по улице Чернева до ГРПШ, до заглушки у дома 57 по улице Чернева, по переулку Некрасовский до заглушек возле домов 9, 3, 2, по переулку Пионерский, до заглушки у дома по улице Шоссейная 29, улице Центральная до фланцев возле домов 67, 38, до заглушки около дома 69, до фланца у дома 77 по улице Центральная, и т.21;
- 52) 74:08:2601001:1341, расположенный по адресу: Челябинская область, Карталинский район, поселок Варшавка, улица Чернева, 31;
- 53) 74:08:2601001:1344, расположенный по адресу: Российская Федерация Челябинская область, Карталинский муниципальный район, Варшавское сельское поселение, поселок Варшавка, улица Центральная, земельный участок 45;
- 54) 74:08:2601001:1345, расположенный по адресу: Российская Федерация Челябинская область, Карталинский муниципальный район, Варшавское сельское поселение, поселок Варшавка, улица Центральная, земельный участок 47;
- 55) 74:08:2601001:1346, расположенный по адресу: Российская Федерация Челябинская область, Карталинский муниципальный район, Варшавское сельское поселение, поселок Варшавка, улица Центральная, земельный участок 43а;
- 56) 74:08:2601001:1358, расположенный по адресу: Российская Федерация Челябинская область, Карталинский муниципальный район, Варшавское сельское поселение, поселок Варшавка, улица Степная, земельный участок 7;
- 57) 74:08:2601001:1364, расположенный по адресу: Российская Федерация Челябинская область, Карталинский муниципальный район, Варшавское сельское поселение, поселок Варшавка, улица Центральная, земельный участок 34;
- 58) 74:08:2601001:1366, расположенный по адресу: Российская

Федерация Челябинская область, Карталинский муниципальный район, Варшавское сельское поселение, поселок Варшавка, переулок Некрасовский, земельный участок 7;

59) 74:08:2601001:1368, расположенный в 60 метрах на северо - запад от ориентира по адресу: Челябинская область, Карталинский район, поселок Варшавка, улица Шоссейная, 20;

60) 74:08:2601001:1370, расположенный в 145 метрах на северо - запад от ориентира – нежилое здание по адресу: Челябинская область, Карталинский район, поселок Варшавка, переулок Некрасовский, 7/1;

61) 74:08:2601001:1380, расположенный по адресу: Российская Федерация, Челябинская область, Карталинский район, поселок Варшавка, улица Чернева, дом 69;

62) 74:08:2601001:1381, расположенный в 38 метрах на юго - запад от ориентира по адресу: Челябинская область, Карталинский район, поселок Варшавка, улица Набережная, 9;

63) 74:08:6101006:3, расположенный по адресу: Челябинская область, Карталинский район;

64) 74:08:6101006:19, расположенный по адресу: Челябинская область, Карталинский район, поселок Варшавка, улица Заречная, 2;

65) 74:08:6101006:20, расположенный по адресу: Челябинская область, Карталинский район, поселок Варшавка, улица Заречная, 6;

66) 74:08:6101006:21, расположенный по адресу: Челябинская область, Карталинский район, поселок Варшавка, улица Заречная, 4;

67) 74:08:6101010:25, расположенный по адресу: Челябинская область, Карталинский район, поселок Варшавка, улица Заречная, 1;

68) 74:08:6101010:26, расположенный по адресу: Челябинская область, Карталинский район, поселок Варшавка, улица Заречная, 3;

69) 74:08:6101011:14 (входит в состав ЕЗП 74:08:0000000:106), расположенный примерно в 4900 метрах по направлению на север от ориентира по адресу: Челябинская область, Карталинский район, поселок Варшавка;

70) 74:08:6101014:14 (входит в состав ЕЗП 74:08:0000000:106), расположенный примерно в 4900 метрах по направлению на север от ориентира по адресу: Челябинская область, Карталинский район, поселок Варшавка;

71) 74:08:6101014:33, расположенный примерно в 1060 метрах по направлению на северо - восток от ориентира – жилой дом по адресу: Челябинская область, Карталинский район, поселок Варшавка, улица Набережная, 74;

72) 74:08:6101014:34, расположенный примерно в 740 метрах по направлению на северо - восток от ориентира - жилой дом по адресу: Челябинская область, Карталинский район, поселок Варшавка, улица Чернева, 70-1.

2. Установить срок публичного сервитута в отношении земельного участка, указанного в пункте 1 настоящего постановления на 49 (сорок девять) лет.

3. Утвердить границы публичного сервитута согласно приложению к настоящему постановлению.

4. Публичному акционерному обществу «Россети Урал» в установленном законом порядке обеспечить:

1) проведение работ при осуществлении деятельности, для обеспечения которой устанавливается публичный сервитут в срок на 49 лет;

2) осуществление публичного сервитута после внесения сведений о публичном сервитуте в Единый государственный реестр недвижимости;

3) после прекращения действия публичного сервитута привести земельные участки, обремененные публичным сервитутом, в состояние, пригодное для их использования в соответствии с видом разрешенного использования.

5. Обладателю публичного сервитута - Публичное акционерное общество «Россети Урал» в установленном законом порядке обеспечить заключение с правообладателями земельных участков соглашения об осуществлении публичного сервитута.

6. Обладатель публичного сервитута - Публичное акционерное общество «Россети Урал», вправе до окончания срока публичного сервитута обратиться с ходатайством об установлении публичного сервитута на новый срок.

7. Управлению по имущественной и земельной политике Карталинского муниципального района (Селезнева Е.С.) в течение пяти рабочих дней со дня принятия настоящего постановления обеспечить:

1) размещение настоящего постановления на официальном сетевом издании администрации Карталинского муниципального района Челябинской области (<https://www.kartalyraion.ru>), а также на сайте администрации Варшавского сельского поселения Карталинского муниципального района (<https://varshavskoe-sp74.ru/>);

2) направление обладателю публичного сервитута копии постановления об установлении публичного сервитута;

3) направление копии настоящего постановления об установлении публичного сервитута в «Управление Федеральной службы государственной регистрации, кадастра и картографии по Челябинской области».

8. Контроль за исполнением настоящего постановления возложить на заместителя главы по муниципальному имуществу, земельным и правовым вопросам Максимовскую Н.А.

Глава Карталинского
муниципального района



А.Г. Вдовин

Приложение
к постановлению администрации
Карталинского муниципального района
Челябинской области
от 14.08. 2024 года № 1009

ОПИСАНИЕ МЕСТОПОЛОЖЕНИЯ ГРАНИЦ

Публичный сервитут Воздушная линия 0.4кВ п.Варшавка

(наименование объекта, местоположение границ которого описано (далее - объект))

Раздел 1

| Сведения об объекте | | |
|---------------------|---|--|
| № п/п | Характеристики объекта | Описание характеристик |
| 1 | 2 | 3 |
| 1 | Местоположение объекта | Челябинская область, Карталинский район, п. Варшавка |
| 2 | Площадь объекта +/- величина погрешности определения площади (Р +/- Дельта Р) | 66911 кв.м +/- 91 кв.м |
| 3 | Иные характеристики объекта | - |

Раздел 2

Сведения о местоположении границ объекта

1. Система координат МСК-74, 2 зона

2. Сведения о характерных точках границ объекта

| Обозначение характерных точек границ | Координаты, м | | Метод определения координат характерной точки | Средняя квадратическая погрешность положения характерной точки (M _t), м | Описание обозначения точки на местности (при наличии) |
|---|---------------|------------|---|--|---|
| | X | Y | | | |
| 1 | 2 | 3 | 4 | 5 | 6 |
| 1 | 347747.99 | 2252373.38 | Метод спутниковых геодезических измерений (определений) | 0.10 | — |
| 2 | 347750.20 | 2252380.58 | Метод спутниковых геодезических измерений (определений) | 0.10 | — |
| 3 | 347763.82 | 2252405.94 | Метод спутниковых геодезических измерений (определений) | 0.10 | — |
| 4 | 347777.15 | 2252430.97 | Метод спутниковых геодезических измерений (определений) | 0.10 | — |
| 5 | 347791.55 | 2252457.62 | Метод спутниковых геодезических измерений (определений) | 0.10 | — |
| 6 | 347806.04 | 2252484.70 | Метод спутниковых геодезических измерений (определений) | 0.10 | — |
| 7 | 347822.71 | 2252517.28 | Метод спутниковых геодезических измерений (определений) | 0.10 | — |
| 8 | 347838.87 | 2252546.18 | Метод спутниковых геодезических измерений (определений) | 0.10 | — |
| 9 | 347851.63 | 2252568.83 | Метод спутниковых геодезических измерений (определений) | 0.10 | — |
| 10 | 347873.71 | 2252610.14 | Метод спутниковых геодезических измерений (определений) | 0.10 | — |
| 11 | 347893.16 | 2252618.69 | Метод спутниковых геодезических измерений (определений) | 0.10 | — |
| 12 | 347871.36 | 2252579.76 | Метод спутниковых геодезических измерений (определений) | 0.10 | — |
| 13 | 347874.86 | 2252577.80 | Метод спутниковых геодезических измерений (определений) | 0.10 | — |
| 14 | 347899.57 | 2252621.96 | Метод спутниковых геодезических измерений (определений) | 0.10 | — |
| 15 | 347918.95 | 2252656.93 | Метод спутниковых геодезических измерений (определений) | 0.10 | — |
| 16 | 347940.78 | 2252694.88 | Метод спутниковых геодезических измерений (определений) | 0.10 | — |
| 17 | 347960.70 | 2252732.32 | Метод спутниковых геодезических измерений (определений) | 0.10 | — |
| 18 | 347979.18 | 2252767.29 | Метод спутниковых геодезических измерений (определений) | 0.10 | — |
| 19 | 347999.58 | 2252803.55 | Метод спутниковых геодезических измерений (определений) | 0.10 | — |
| 20 | 347996.10 | 2252805.51 | Метод спутниковых геодезических измерений (определений) | 0.10 | — |
| 21 | 347975.66 | 2252769.21 | Метод спутниковых геодезических измерений (определений) | 0.10 | — |
| 22 | 347957.16 | 2252734.20 | Метод спутниковых геодезических измерений (определений) | 0.10 | — |
| 23 | 347937.28 | 2252696.82 | Метод спутниковых геодезических измерений (определений) | 0.10 | — |
| 24 | 347915.47 | 2252658.89 | Метод спутниковых геодезических измерений (определений) | 0.10 | — |
| 25 | 347898.39 | 2252628.01 | Метод спутниковых геодезических измерений (определений) | 0.10 | — |
| 26 | 347892.83 | 2252646.80 | Метод спутниковых геодезических измерений (определений) | 0.10 | — |
| 27 | 347911.97 | 2252684.05 | Метод спутниковых геодезических измерений (определений) | 0.10 | — |
| 28 | 347928.82 | 2252715.95 | Метод спутниковых геодезических измерений (определений) | 0.10 | — |
| 29 | 347949.20 | 2252753.38 | Метод спутниковых геодезических измерений (определений) | 0.10 | — |
| 30 | 347969.52 | 2252790.29 | Метод спутниковых геодезических измерений (определений) | 0.10 | — |
| 31 | 347983.27 | 2252814.81 | Метод спутниковых геодезических измерений (определений) | 0.10 | — |
| 32 | 347950.46 | 2252832.21 | Метод спутниковых геодезических измерений (определений) | 0.10 | — |

Сведения о местоположении границ объекта

| | | | | | |
|----|-----------|------------|---|------|---|
| 33 | 347948.58 | 2252828.67 | Метод спутниковых геодезических измерений (определений) | 0.10 | — |
| 34 | 347977.77 | 2252813.19 | Метод спутниковых геодезических измерений (определений) | 0.10 | — |
| 35 | 347966.02 | 2252792.23 | Метод спутниковых геодезических измерений (определений) | 0.10 | — |
| 36 | 347945.70 | 2252755.30 | Метод спутниковых геодезических измерений (определений) | 0.10 | — |
| 37 | 347925.30 | 2252717.85 | Метод спутниковых геодезических измерений (определений) | 0.10 | — |
| 38 | 347908.43 | 2252685.89 | Метод спутниковых геодезических измерений (определений) | 0.10 | — |
| 39 | 347888.92 | 2252647.90 | Метод спутниковых геодезических измерений (определений) | 0.10 | — |
| 40 | 347870.50 | 2252612.62 | Метод спутниковых геодезических измерений (определений) | 0.10 | — |
| 41 | 347848.13 | 2252570.75 | Метод спутниковых геодезических измерений (определений) | 0.10 | — |
| 42 | 347835.39 | 2252548.14 | Метод спутниковых геодезических измерений (определений) | 0.10 | — |
| 43 | 347819.19 | 2252519.16 | Метод спутниковых геодезических измерений (определений) | 0.10 | — |
| 44 | 347802.50 | 2252486.56 | Метод спутниковых геодезических измерений (определений) | 0.10 | — |
| 45 | 347788.03 | 2252459.52 | Метод спутниковых геодезических измерений (определений) | 0.10 | — |
| 46 | 347773.63 | 2252432.87 | Метод спутниковых геодезических измерений (определений) | 0.10 | — |
| 47 | 347760.30 | 2252407.82 | Метод спутниковых геодезических измерений (определений) | 0.10 | — |
| 48 | 347746.50 | 2252382.14 | Метод спутниковых геодезических измерений (определений) | 0.10 | — |
| 49 | 347745.60 | 2252379.21 | Метод спутниковых геодезических измерений (определений) | 0.10 | — |
| 50 | 347742.93 | 2252380.66 | Метод спутниковых геодезических измерений (определений) | 0.10 | — |
| 51 | 347736.81 | 2252410.69 | Метод спутниковых геодезических измерений (определений) | 0.10 | — |
| 52 | 347730.72 | 2252438.79 | Метод спутниковых геодезических измерений (определений) | 0.10 | — |
| 53 | 347723.30 | 2252473.39 | Метод спутниковых геодезических измерений (определений) | 0.10 | — |
| 54 | 347717.70 | 2252501.63 | Метод спутниковых геодезических измерений (определений) | 0.10 | — |
| 55 | 347710.77 | 2252533.97 | Метод спутниковых геодезических измерений (определений) | 0.10 | — |
| 56 | 347703.54 | 2252569.06 | Метод спутниковых геодезических измерений (определений) | 0.10 | — |
| 57 | 347705.38 | 2252574.07 | Метод спутниковых геодезических измерений (определений) | 0.10 | — |
| 58 | 347717.51 | 2252595.60 | Метод спутниковых геодезических измерений (определений) | 0.10 | — |
| 59 | 347737.65 | 2252600.31 | Метод спутниковых геодезических измерений (определений) | 0.10 | — |
| 60 | 347756.84 | 2252632.77 | Метод спутниковых геодезических измерений (определений) | 0.10 | — |
| 61 | 347780.49 | 2252674.73 | Метод спутниковых геодезических измерений (определений) | 0.10 | — |
| 62 | 347795.96 | 2252703.31 | Метод спутниковых геодезических измерений (определений) | 0.10 | — |
| 63 | 347812.12 | 2252731.55 | Метод спутниковых геодезических измерений (определений) | 0.10 | — |
| 64 | 347829.05 | 2252760.85 | Метод спутниковых геодезических измерений (определений) | 0.10 | — |
| 65 | 347825.59 | 2252762.85 | Метод спутниковых геодезических измерений (определений) | 0.10 | — |
| 66 | 347808.66 | 2252733.55 | Метод спутниковых геодезических измерений (определений) | 0.10 | — |
| 67 | 347792.46 | 2252705.25 | Метод спутниковых геодезических измерений (определений) | 0.10 | — |
| 68 | 347776.99 | 2252676.67 | Метод спутниковых геодезических измерений (определений) | 0.10 | — |
| 69 | 347753.38 | 2252634.77 | Метод спутниковых геодезических измерений (определений) | 0.10 | — |
| 70 | 347735.07 | 2252603.81 | Метод спутниковых геодезических измерений (определений) | 0.10 | — |
| 71 | 347720.08 | 2252600.31 | Метод спутниковых геодезических измерений (определений) | 0.10 | — |

Сведения о местоположении границ объекта

| | | | | | |
|-----|-----------|------------|---|------|---|
| 72 | 347735.56 | 2252628.86 | Метод спутниковых геодезических измерений (определений) | 0.10 | — |
| 73 | 347759.60 | 2252671.81 | Метод спутниковых геодезических измерений (определений) | 0.10 | — |
| 74 | 347780.31 | 2252709.73 | Метод спутниковых геодезических измерений (определений) | 0.10 | — |
| 75 | 347797.57 | 2252735.68 | Метод спутниковых геодезических измерений (определений) | 0.10 | — |
| 76 | 347810.29 | 2252764.19 | Метод спутниковых геодезических измерений (определений) | 0.10 | — |
| 77 | 347827.22 | 2252794.56 | Метод спутниковых геодезических измерений (определений) | 0.10 | — |
| 78 | 347842.61 | 2252823.45 | Метод спутниковых геодезических измерений (определений) | 0.10 | — |
| 79 | 347852.52 | 2252814.47 | Метод спутниковых геодезических измерений (определений) | 0.10 | — |
| 80 | 347855.20 | 2252817.43 | Метод спутниковых геодезических измерений (определений) | 0.10 | — |
| 81 | 347843.71 | 2252827.86 | Метод спутниковых геодезических измерений (определений) | 0.10 | — |
| 82 | 347832.44 | 2252851.64 | Метод спутниковых геодезических измерений (определений) | 0.10 | — |
| 83 | 347828.82 | 2252849.92 | Метод спутниковых геодезических измерений (определений) | 0.10 | — |
| 84 | 347839.82 | 2252826.67 | Метод спутниковых геодезических измерений (определений) | 0.10 | — |
| 85 | 347823.70 | 2252796.48 | Метод спутниковых геодезических измерений (определений) | 0.10 | — |
| 86 | 347806.71 | 2252765.99 | Метод спутниковых геодезических измерений (определений) | 0.10 | — |
| 87 | 347794.05 | 2252737.62 | Метод спутниковых геодезических измерений (определений) | 0.10 | — |
| 88 | 347776.89 | 2252711.81 | Метод спутниковых геодезических измерений (определений) | 0.10 | — |
| 89 | 347756.10 | 2252673.75 | Метод спутниковых геодезических измерений (определений) | 0.10 | — |
| 90 | 347732.06 | 2252630.80 | Метод спутниковых геодезических измерений (определений) | 0.10 | — |
| 91 | 347714.44 | 2252598.30 | Метод спутниковых геодезических измерений (определений) | 0.10 | — |
| 92 | 347701.74 | 2252575.75 | Метод спутниковых геодезических измерений (определений) | 0.10 | — |
| 93 | 347699.40 | 2252569.36 | Метод спутниковых геодезических измерений (определений) | 0.10 | — |
| 94 | 347706.85 | 2252533.15 | Метод спутниковых геодезических измерений (определений) | 0.10 | — |
| 95 | 347713.18 | 2252503.63 | Метод спутниковых геодезических измерений (определений) | 0.10 | — |
| 96 | 347692.92 | 2252506.65 | Метод спутниковых геодезических измерений (определений) | 0.10 | — |
| 97 | 347672.32 | 2252509.81 | Метод спутниковых геодезических измерений (определений) | 0.10 | — |
| 98 | 347671.72 | 2252505.85 | Метод спутниковых геодезических измерений (определений) | 0.10 | — |
| 99 | 347692.32 | 2252502.69 | Метод спутниковых геодезических измерений (определений) | 0.10 | — |
| 100 | 347714.05 | 2252499.44 | Метод спутниковых геодезических измерений (определений) | 0.10 | — |
| 101 | 347719.38 | 2252472.59 | Метод спутниковых геодезических измерений (определений) | 0.10 | — |
| 102 | 347726.80 | 2252437.95 | Метод спутниковых геодезических измерений (определений) | 0.10 | — |
| 103 | 347732.89 | 2252409.87 | Метод спутниковых геодезических измерений (определений) | 0.10 | — |
| 104 | 347739.39 | 2252378.04 | Метод спутниковых геодезических измерений (определений) | 0.10 | — |
| 1 | 347747.99 | 2252373.38 | Метод спутниковых геодезических измерений (определений) | 0.10 | — |
| 105 | 347876.68 | 2252615.81 | Метод спутниковых геодезических измерений (определений) | 0.10 | — |
| 106 | 347890.18 | 2252641.68 | Метод спутниковых геодезических измерений (определений) | 0.10 | — |
| 107 | 347895.40 | 2252624.05 | Метод спутниковых геодезических измерений (определений) | 0.10 | — |
| 105 | 347876.68 | 2252615.81 | Метод спутниковых геодезических измерений (определений) | 0.10 | — |
| 108 | 348177.42 | 2252600.73 | Метод спутниковых геодезических измерений (определений) | 0.10 | — |

Сведения о местоположении границ объекта

| | | | измерений (определений) | | |
|-----|-----------|------------|---|------|---|
| 109 | 348188.79 | 2252621.67 | Метод спутниковых геодезических измерений (определений) | 0.10 | — |
| 110 | 348205.58 | 2252654.17 | Метод спутниковых геодезических измерений (определений) | 0.10 | — |
| 111 | 348223.40 | 2252688.70 | Метод спутниковых геодезических измерений (определений) | 0.10 | — |
| 112 | 348209.10 | 2252696.31 | Метод спутниковых геодезических измерений (определений) | 0.10 | — |
| 113 | 348180.76 | 2252711.99 | Метод спутниковых геодезических измерений (определений) | 0.10 | — |
| 114 | 348183.14 | 2252719.65 | Метод спутниковых геодезических измерений (определений) | 0.10 | — |
| 115 | 348184.89 | 2252722.76 | Метод спутниковых геодезических измерений (определений) | 0.10 | — |
| 116 | 348179.35 | 2252727.48 | Метод спутниковых геодезических измерений (определений) | 0.10 | — |
| 117 | 348194.40 | 2252727.02 | Метод спутниковых геодезических измерений (определений) | 0.10 | — |
| 118 | 348223.08 | 2252729.19 | Метод спутниковых геодезических измерений (определений) | 0.10 | — |
| 119 | 348250.31 | 2252731.73 | Метод спутниковых геодезических измерений (определений) | 0.10 | — |
| 120 | 348262.79 | 2252753.56 | Метод спутниковых геодезических измерений (определений) | 0.10 | — |
| 121 | 348285.64 | 2252792.60 | Метод спутниковых геодезических измерений (определений) | 0.10 | — |
| 122 | 348304.86 | 2252826.95 | Метод спутниковых геодезических измерений (определений) | 0.10 | — |
| 123 | 348301.36 | 2252828.91 | Метод спутниковых геодезических измерений (определений) | 0.10 | — |
| 124 | 348282.16 | 2252794.58 | Метод спутниковых геодезических измерений (определений) | 0.10 | — |
| 125 | 348259.33 | 2252755.56 | Метод спутниковых геодезических измерений (определений) | 0.10 | — |
| 126 | 348247.87 | 2252735.51 | Метод спутниковых геодезических измерений (определений) | 0.10 | — |
| 127 | 348222.74 | 2252733.17 | Метод спутниковых геодезических измерений (определений) | 0.10 | — |
| 128 | 348194.30 | 2252731.02 | Метод спутниковых геодезических измерений (определений) | 0.10 | — |
| 129 | 348174.25 | 2252731.62 | Метод спутниковых геодезических измерений (определений) | 0.10 | — |
| 130 | 348132.18 | 2252754.10 | Метод спутниковых геодезических измерений (определений) | 0.10 | — |
| 131 | 348146.31 | 2252779.92 | Метод спутниковых геодезических измерений (определений) | 0.10 | — |
| 132 | 348158.70 | 2252802.48 | Метод спутниковых геодезических измерений (определений) | 0.10 | — |
| 133 | 348172.51 | 2252828.09 | Метод спутниковых геодезических измерений (определений) | 0.10 | — |
| 134 | 348188.71 | 2252857.86 | Метод спутниковых геодезических измерений (определений) | 0.10 | — |
| 135 | 348207.36 | 2252891.42 | Метод спутниковых геодезических измерений (определений) | 0.10 | — |
| 136 | 348222.54 | 2252920.15 | Метод спутниковых геодезических измерений (определений) | 0.10 | — |
| 137 | 348238.91 | 2252950.42 | Метод спутниковых геодезических измерений (определений) | 0.10 | — |
| 138 | 348255.05 | 2252980.04 | Метод спутниковых геодезических измерений (определений) | 0.10 | — |
| 139 | 348272.00 | 2253011.58 | Метод спутниковых геодезических измерений (определений) | 0.10 | — |
| 140 | 348247.71 | 2253026.42 | Метод спутниковых геодезических измерений (определений) | 0.10 | — |
| 141 | 348227.30 | 2253037.09 | Метод спутниковых геодезических измерений (определений) | 0.10 | — |
| 142 | 348199.12 | 2253052.08 | Метод спутниковых геодезических измерений (определений) | 0.10 | — |
| 143 | 348197.24 | 2253048.54 | Метод спутниковых геодезических измерений (определений) | 0.10 | — |
| 144 | 348225.44 | 2253033.55 | Метод спутниковых геодезических измерений (определений) | 0.10 | — |
| 145 | 348245.73 | 2253022.94 | Метод спутниковых геодезических измерений (определений) | 0.10 | — |
| 146 | 348266.68 | 2253010.14 | Метод спутниковых геодезических измерений (определений) | 0.10 | — |
| 147 | 348251.53 | 2252981.94 | Метод спутниковых геодезических измерений (определений) | 0.10 | — |

Сведения о местоположении границ объекта

| | | | измерений (определений) | | |
|-----|-----------|------------|---|------|---|
| 148 | 348235.39 | 2252952.32 | Метод спутниковых геодезических измерений (определений) | 0.10 | — |
| 149 | 348219.02 | 2252922.03 | Метод спутниковых геодезических измерений (определений) | 0.10 | — |
| 150 | 348203.84 | 2252893.32 | Метод спутниковых геодезических измерений (определений) | 0.10 | — |
| 151 | 348185.21 | 2252859.78 | Метод спутниковых геодезических измерений (определений) | 0.10 | — |
| 152 | 348168.99 | 2252829.99 | Метод спутниковых геодезических измерений (определений) | 0.10 | — |
| 153 | 348155.18 | 2252804.40 | Метод спутниковых геодезических измерений (определений) | 0.10 | — |
| 154 | 348142.81 | 2252781.84 | Метод спутниковых геодезических измерений (определений) | 0.10 | — |
| 155 | 348128.66 | 2252755.99 | Метод спутниковых геодезических измерений (определений) | 0.10 | — |
| 156 | 348117.44 | 2252762.08 | Метод спутниковых геодезических измерений (определений) | 0.10 | — |
| 157 | 348132.70 | 2252790.09 | Метод спутниковых геодезических измерений (определений) | 0.10 | — |
| 158 | 348149.82 | 2252821.01 | Метод спутниковых геодезических измерений (определений) | 0.10 | — |
| 159 | 348169.82 | 2252856.97 | Метод спутниковых геодезических измерений (определений) | 0.10 | — |
| 160 | 348182.12 | 2252879.92 | Метод спутниковых геодезических измерений (определений) | 0.10 | — |
| 161 | 348200.11 | 2252912.21 | Метод спутниковых геодезических измерений (определений) | 0.10 | — |
| 162 | 348214.55 | 2252938.20 | Метод спутниковых геодезических измерений (определений) | 0.10 | — |
| 163 | 348223.87 | 2252955.80 | Метод спутниковых геодезических измерений (определений) | 0.10 | — |
| 164 | 348220.33 | 2252957.68 | Метод спутниковых геодезических измерений (определений) | 0.10 | — |
| 165 | 348211.03 | 2252940.10 | Метод спутниковых геодезических измерений (определений) | 0.10 | — |
| 166 | 348196.61 | 2252914.15 | Метод спутниковых геодезических измерений (определений) | 0.10 | — |
| 167 | 348178.60 | 2252881.84 | Метод спутниковых геодезических измерений (определений) | 0.10 | — |
| 168 | 348166.30 | 2252858.89 | Метод спутниковых геодезических измерений (определений) | 0.10 | — |
| 169 | 348146.32 | 2252822.95 | Метод спутниковых геодезических измерений (определений) | 0.10 | — |
| 170 | 348129.20 | 2252792.01 | Метод спутниковых геодезических измерений (определений) | 0.10 | — |
| 171 | 348113.89 | 2252763.92 | Метод спутниковых геодезических измерений (определений) | 0.10 | — |
| 172 | 348078.62 | 2252781.51 | Метод спутниковых геодезических измерений (определений) | 0.10 | — |
| 173 | 348042.38 | 2252801.78 | Метод спутниковых геодезических измерений (определений) | 0.10 | — |
| 174 | 348008.86 | 2252819.18 | Метод спутниковых геодезических измерений (определений) | 0.10 | — |
| 175 | 348021.28 | 2252840.99 | Метод спутниковых геодезических измерений (определений) | 0.10 | — |
| 176 | 348035.83 | 2252865.33 | Метод спутниковых геодезических измерений (определений) | 0.10 | — |
| 177 | 348056.49 | 2252902.31 | Метод спутниковых геодезических измерений (определений) | 0.10 | — |
| 178 | 348074.91 | 2252936.11 | Метод спутниковых геодезических измерений (определений) | 0.10 | — |
| 179 | 348100.40 | 2252983.15 | Метод спутниковых геодезических измерений (определений) | 0.10 | — |
| 180 | 348096.88 | 2252985.05 | Метод спутниковых геодезических измерений (определений) | 0.10 | — |
| 181 | 348071.39 | 2252938.01 | Метод спутниковых геодезических измерений (определений) | 0.10 | — |
| 182 | 348052.99 | 2252904.25 | Метод спутниковых геодезических измерений (определений) | 0.10 | — |
| 183 | 348032.37 | 2252867.33 | Метод спутниковых геодезических измерений (определений) | 0.10 | — |
| 184 | 348017.82 | 2252843.01 | Метод спутниковых геодезических измерений (определений) | 0.10 | — |
| 185 | 348005.33 | 2252821.07 | Метод спутниковых геодезических измерений (определений) | 0.10 | — |
| 186 | 347990.08 | 2252829.52 | Метод спутниковых геодезических измерений (определений) | 0.10 | — |

Сведения о местоположении границ объекта

| | | | измерений (определений) | | |
|-----|-----------|------------|---|------|---|
| 187 | 348005.20 | 2252855.64 | Метод спутниковых геодезических измерений (определений) | 0.10 | — |
| 188 | 348021.99 | 2252885.67 | Метод спутниковых геодезических измерений (определений) | 0.10 | — |
| 189 | 348038.28 | 2252916.29 | Метод спутниковых геодезических измерений (определений) | 0.10 | — |
| 190 | 348055.78 | 2252947.71 | Метод спутниковых геодезических измерений (определений) | 0.10 | — |
| 191 | 348075.37 | 2252985.71 | Метод спутниковых геодезических измерений (определений) | 0.10 | — |
| 192 | 348071.81 | 2252987.55 | Метод спутниковых геодезических измерений (определений) | 0.10 | — |
| 193 | 348053.50 | 2252951.98 | Метод спутниковых геодезических измерений (определений) | 0.10 | — |
| 194 | 348040.80 | 2252964.70 | Метод спутниковых геодезических измерений (определений) | 0.10 | — |
| 195 | 348018.14 | 2252985.06 | Метод спутниковых геодезических измерений (определений) | 0.10 | — |
| 196 | 348015.46 | 2252982.08 | Метод спутниковых геодезических измерений (определений) | 0.10 | — |
| 197 | 348038.04 | 2252961.80 | Метод спутниковых геодезических измерений (определений) | 0.10 | — |
| 198 | 348051.54 | 2252948.32 | Метод спутниковых геодезических измерений (определений) | 0.10 | — |
| 199 | 348034.76 | 2252918.21 | Метод спутниковых геодезических измерений (определений) | 0.10 | — |
| 200 | 348018.47 | 2252887.59 | Метод спутниковых геодезических измерений (определений) | 0.10 | — |
| 201 | 348001.72 | 2252857.62 | Метод спутниковых геодезических измерений (определений) | 0.10 | — |
| 202 | 347984.58 | 2252828.00 | Метод спутниковых геодезических измерений (определений) | 0.10 | — |
| 203 | 348005.12 | 2252816.61 | Метод спутниковых геодезических измерений (определений) | 0.10 | — |
| 204 | 348040.48 | 2252798.26 | Метод спутниковых геодезических измерений (определений) | 0.10 | — |
| 205 | 348076.76 | 2252777.97 | Метод спутниковых геодезических измерений (определений) | 0.10 | — |
| 206 | 348113.84 | 2252759.49 | Метод спутниковых геодезических измерений (определений) | 0.10 | — |
| 207 | 348128.51 | 2252751.53 | Метод спутниковых геодезических измерений (определений) | 0.10 | — |
| 208 | 348172.55 | 2252728.00 | Метод спутниковых геодезических измерений (определений) | 0.10 | — |
| 209 | 348179.79 | 2252721.85 | Метод спутниковых геодезических измерений (определений) | 0.10 | — |
| 210 | 348179.44 | 2252721.25 | Метод спутниковых геодезических измерений (определений) | 0.10 | — |
| 211 | 348177.16 | 2252713.89 | Метод спутниковых геодезических измерений (определений) | 0.10 | — |
| 212 | 348151.40 | 2252726.97 | Метод спутниковых геодезических измерений (определений) | 0.10 | — |
| 213 | 348125.59 | 2252740.60 | Метод спутниковых геодезических измерений (определений) | 0.10 | — |
| 214 | 348105.01 | 2252751.58 | Метод спутниковых геодезических измерений (определений) | 0.10 | — |
| 215 | 348080.61 | 2252763.98 | Метод спутниковых геодезических измерений (определений) | 0.10 | — |
| 216 | 348078.79 | 2252760.42 | Метод спутниковых геодезических измерений (определений) | 0.10 | — |
| 217 | 348103.17 | 2252748.04 | Метод спутниковых геодезических измерений (определений) | 0.10 | — |
| 218 | 348121.92 | 2252738.05 | Метод спутниковых геодезических измерений (определений) | 0.10 | — |
| 219 | 348110.42 | 2252717.27 | Метод спутниковых геодезических измерений (определений) | 0.10 | — |
| 220 | 348096.03 | 2252691.41 | Метод спутниковых геодезических измерений (определений) | 0.10 | — |
| 221 | 348084.13 | 2252669.84 | Метод спутниковых геодезических измерений (определений) | 0.10 | — |
| 222 | 348068.53 | 2252677.84 | Метод спутниковых геодезических измерений (определений) | 0.10 | — |
| 223 | 348066.71 | 2252674.28 | Метод спутниковых геодезических измерений (определений) | 0.10 | — |
| 224 | 348085.75 | 2252664.52 | Метод спутниковых геодезических измерений (определений) | 0.10 | — |
| 225 | 348099.53 | 2252689.47 | Метод спутниковых геодезических измерений (определений) | 0.10 | — |

Сведения о местоположении границ объекта

| | | | измерений (определений) | | |
|-----|-----------|------------|---|------|---|
| 226 | 348113.92 | 2252715.33 | Метод спутниковых геодезических измерений (определений) | 0.10 | — |
| 227 | 348125.45 | 2252736.16 | Метод спутниковых геодезических измерений (определений) | 0.10 | — |
| 228 | 348149.56 | 2252723.41 | Метод спутниковых геодезических измерений (определений) | 0.10 | — |
| 229 | 348177.46 | 2252709.25 | Метод спутниковых геодезических измерений (определений) | 0.10 | — |
| 230 | 348205.50 | 2252693.73 | Метод спутниковых геодезических измерений (определений) | 0.10 | — |
| 231 | 348189.68 | 2252662.81 | Метод спутниковых геодезических измерений (определений) | 0.10 | — |
| 232 | 348172.49 | 2252630.78 | Метод спутниковых геодезических измерений (определений) | 0.10 | — |
| 233 | 348156.65 | 2252600.71 | Метод спутниковых геодезических измерений (определений) | 0.10 | — |
| 234 | 348160.19 | 2252598.85 | Метод спутниковых геодезических измерений (определений) | 0.10 | — |
| 235 | 348176.03 | 2252628.90 | Метод спутниковых геодезических измерений (определений) | 0.10 | — |
| 236 | 348193.22 | 2252660.95 | Метод спутниковых геодезических измерений (определений) | 0.10 | — |
| 237 | 348209.02 | 2252691.81 | Метод спутниковых геодезических измерений (определений) | 0.10 | — |
| 238 | 348218.04 | 2252687.02 | Метод спутниковых геодезических измерений (определений) | 0.10 | — |
| 239 | 348202.02 | 2252656.01 | Метод спутниковых геодезических измерений (определений) | 0.10 | — |
| 240 | 348185.25 | 2252623.55 | Метод спутниковых геодезических измерений (определений) | 0.10 | — |
| 241 | 348173.90 | 2252602.63 | Метод спутниковых геодезических измерений (определений) | 0.10 | — |
| 108 | 348177.42 | 2252600.73 | Метод спутниковых геодезических измерений (определений) | 0.10 | — |
| 242 | 348521.18 | 2252856.18 | Метод спутниковых геодезических измерений (определений) | 0.10 | — |
| 243 | 348522.76 | 2252859.86 | Метод спутниковых геодезических измерений (определений) | 0.10 | — |
| 244 | 348495.12 | 2252871.69 | Метод спутниковых геодезических измерений (определений) | 0.10 | — |
| 245 | 348473.24 | 2252862.35 | Метод спутниковых геодезических измерений (определений) | 0.10 | — |
| 246 | 348464.09 | 2252885.47 | Метод спутниковых геодезических измерений (определений) | 0.10 | — |
| 247 | 348454.74 | 2252911.59 | Метод спутниковых геодезических измерений (определений) | 0.10 | — |
| 248 | 348417.95 | 2252932.27 | Метод спутниковых геодезических измерений (определений) | 0.10 | — |
| 249 | 348442.62 | 2252943.71 | Метод спутниковых геодезических измерений (определений) | 0.10 | — |
| 250 | 348452.09 | 2252941.57 | Метод спутниковых геодезических измерений (определений) | 0.10 | — |
| 251 | 348458.04 | 2252945.59 | Метод спутниковых геодезических измерений (определений) | 0.10 | — |
| 252 | 348486.34 | 2252955.52 | Метод спутниковых геодезических измерений (определений) | 0.10 | — |
| 253 | 348518.16 | 2252965.62 | Метод спутниковых геодезических измерений (определений) | 0.10 | — |
| 254 | 348531.70 | 2252951.16 | Метод спутниковых геодезических измерений (определений) | 0.10 | — |
| 255 | 348560.05 | 2252923.53 | Метод спутниковых геодезических измерений (определений) | 0.10 | — |
| 256 | 348562.85 | 2252926.39 | Метод спутниковых геодезических измерений (определений) | 0.10 | — |
| 257 | 348534.56 | 2252953.96 | Метод спутниковых геодезических измерений (определений) | 0.10 | — |
| 258 | 348522.32 | 2252967.03 | Метод спутниковых геодезических измерений (определений) | 0.10 | — |
| 259 | 348549.91 | 2252976.36 | Метод спутниковых геодезических измерений (определений) | 0.10 | — |
| 260 | 348551.86 | 2252977.02 | Метод спутниковых геодезических измерений (определений) | 0.10 | — |
| 261 | 348548.83 | 2252966.83 | Метод спутниковых геодезических измерений (определений) | 0.10 | — |
| 262 | 348552.67 | 2252965.69 | Метод спутниковых геодезических измерений (определений) | 0.10 | — |

Сведения о местоположении границ объекта

| | | | | | |
|-----|-----------|------------|---|------|---|
| 263 | 348556.50 | 2252978.59 | Метод спутниковых геодезических измерений (определений) | 0.10 | — |
| 264 | 348576.44 | 2252985.33 | Метод спутниковых геодезических измерений (определений) | 0.10 | — |
| 265 | 348575.16 | 2252989.11 | Метод спутниковых геодезических измерений (определений) | 0.10 | — |
| 266 | 348557.90 | 2252983.26 | Метод спутниковых геодезических измерений (определений) | 0.10 | — |
| 267 | 348561.56 | 2252995.56 | Метод спутниковых геодезических измерений (определений) | 0.10 | — |
| 268 | 348566.05 | 2253011.55 | Метод спутниковых геодезических измерений (определений) | 0.10 | — |
| 269 | 348560.19 | 2253023.63 | Метод спутниковых геодезических измерений (определений) | 0.10 | — |
| 270 | 348528.64 | 2253041.90 | Метод спутниковых геодезических измерений (определений) | 0.10 | — |
| 271 | 348526.84 | 2253075.80 | Метод спутниковых геодезических измерений (определений) | 0.10 | — |
| 272 | 348522.84 | 2253075.58 | Метод спутниковых геодезических измерений (определений) | 0.10 | — |
| 273 | 348524.50 | 2253044.26 | Метод спутниковых геодезических измерений (определений) | 0.10 | — |
| 274 | 348481.95 | 2253068.30 | Метод спутниковых геодезических измерений (определений) | 0.10 | — |
| 275 | 348435.35 | 2253093.89 | Метод спутниковых геодезических измерений (определений) | 0.10 | — |
| 276 | 348427.19 | 2253095.65 | Метод спутниковых геодезических измерений (определений) | 0.10 | — |
| 277 | 348426.35 | 2253091.75 | Метод спутниковых геодезических измерений (определений) | 0.10 | — |
| 278 | 348433.93 | 2253090.11 | Метод спутниковых геодезических измерений (определений) | 0.10 | — |
| 279 | 348480.01 | 2253064.80 | Метод спутниковых геодезических измерений (определений) | 0.10 | — |
| 280 | 348525.69 | 2253039.00 | Метод спутниковых геодезических измерений (определений) | 0.10 | — |
| 281 | 348557.13 | 2253020.79 | Метод спутниковых геодезических измерений (определений) | 0.10 | — |
| 282 | 348561.79 | 2253011.17 | Метод спутниковых геодезических измерений (определений) | 0.10 | — |
| 283 | 348557.72 | 2252996.68 | Метод спутниковых геодезических измерений (определений) | 0.10 | — |
| 284 | 348553.26 | 2252981.68 | Метод спутниковых геодезических измерений (определений) | 0.10 | — |
| 285 | 348548.63 | 2252980.14 | Метод спутниковых геодезических измерений (определений) | 0.10 | — |
| 286 | 348518.12 | 2252969.80 | Метод спутниковых геодезических измерений (определений) | 0.10 | — |
| 287 | 348485.08 | 2252959.32 | Метод спутниковых геодезических измерений (определений) | 0.10 | — |
| 288 | 348456.22 | 2252949.19 | Метод спутниковых геодезических измерений (определений) | 0.10 | — |
| 289 | 348453.69 | 2252947.46 | Метод спутниковых геодезических измерений (определений) | 0.10 | — |
| 290 | 348453.68 | 2252951.94 | Метод спутниковых геодезических измерений (определений) | 0.10 | — |
| 291 | 348446.99 | 2252968.21 | Метод спутниковых геодезических измерений (определений) | 0.10 | — |
| 292 | 348425.69 | 2252979.30 | Метод спутниковых геодезических измерений (определений) | 0.10 | — |
| 293 | 348405.69 | 2252990.20 | Метод спутниковых геодезических измерений (определений) | 0.10 | — |
| 294 | 348378.50 | 2253005.79 | Метод спутниковых геодезических измерений (определений) | 0.10 | — |
| 295 | 348376.50 | 2253002.33 | Метод спутниковых геодезических измерений (определений) | 0.10 | — |
| 296 | 348403.73 | 2252986.70 | Метод спутниковых геодезических измерений (определений) | 0.10 | — |
| 297 | 348423.81 | 2252975.76 | Метод спутниковых геодезических измерений (определений) | 0.10 | — |
| 298 | 348443.85 | 2252965.33 | Метод спутниковых геодезических измерений (определений) | 0.10 | — |
| 299 | 348449.68 | 2252951.14 | Метод спутниковых геодезических измерений (определений) | 0.10 | — |
| 300 | 348449.70 | 2252946.19 | Метод спутниковых геодезических измерений (определений) | 0.10 | — |
| 301 | 348442.18 | 2252947.91 | Метод спутниковых геодезических измерений (определений) | 0.10 | — |

Сведения о местоположении границ объекта

| | | | | | |
|-----|-----------|------------|---|------|---|
| 302 | 348413.64 | 2252934.70 | Метод спутниковых геодезических измерений (определений) | 0.10 | — |
| 303 | 348387.39 | 2252949.79 | Метод спутниковых геодезических измерений (определений) | 0.10 | — |
| 304 | 348358.23 | 2252965.88 | Метод спутниковых геодезических измерений (определений) | 0.10 | — |
| 305 | 348323.70 | 2252984.17 | Метод спутниковых геодезических измерений (определений) | 0.10 | — |
| 306 | 348321.82 | 2252980.63 | Метод спутниковых геодезических измерений (определений) | 0.10 | — |
| 307 | 348356.33 | 2252962.36 | Метод спутниковых геодезических измерений (определений) | 0.10 | — |
| 308 | 348385.43 | 2252946.31 | Метод спутниковых геодезических измерений (определений) | 0.10 | — |
| 309 | 348412.56 | 2252930.71 | Метод спутниковых геодезических измерений (определений) | 0.10 | — |
| 310 | 348451.48 | 2252908.83 | Метод спутниковых геодезических измерений (определений) | 0.10 | — |
| 311 | 348460.35 | 2252884.05 | Метод спутниковых геодезических измерений (определений) | 0.10 | — |
| 312 | 348469.81 | 2252860.08 | Метод спутниковых геодезических измерений (определений) | 0.10 | — |
| 313 | 348462.57 | 2252852.24 | Метод спутниковых геодезических измерений (определений) | 0.10 | — |
| 314 | 348445.65 | 2252827.53 | Метод спутниковых геодезических измерений (определений) | 0.10 | — |
| 315 | 348448.95 | 2252825.27 | Метод спутниковых геодезических измерений (определений) | 0.10 | — |
| 316 | 348465.71 | 2252849.74 | Метод спутниковых геодезических измерений (определений) | 0.10 | — |
| 317 | 348473.30 | 2252857.98 | Метод спутниковых геодезических измерений (определений) | 0.10 | — |
| 318 | 348495.12 | 2252867.33 | Метод спутниковых геодезических измерений (определений) | 0.10 | — |
| 242 | 348521.18 | 2252856.18 | Метод спутниковых геодезических измерений (определений) | 0.10 | — |
| 319 | 348610.18 | 2253008.66 | Метод спутниковых геодезических измерений (определений) | 0.10 | — |
| 320 | 348629.68 | 2253035.62 | Метод спутниковых геодезических измерений (определений) | 0.10 | — |
| 321 | 348646.87 | 2253061.58 | Метод спутниковых геодезических измерений (определений) | 0.10 | — |
| 322 | 348664.39 | 2253088.69 | Метод спутниковых геодезических измерений (определений) | 0.10 | — |
| 323 | 348680.24 | 2253113.67 | Метод спутниковых геодезических измерений (определений) | 0.10 | — |
| 324 | 348683.91 | 2253120.83 | Метод спутниковых геодезических измерений (определений) | 0.10 | — |
| 325 | 348684.79 | 2253129.39 | Метод спутниковых геодезических измерений (определений) | 0.10 | — |
| 326 | 348682.23 | 2253154.06 | Метод спутниковых геодезических измерений (определений) | 0.10 | — |
| 327 | 348680.55 | 2253179.77 | Метод спутниковых геодезических измерений (определений) | 0.10 | — |
| 328 | 348676.99 | 2253208.59 | Метод спутниковых геодезических измерений (определений) | 0.10 | — |
| 329 | 348692.09 | 2253242.64 | Метод спутниковых геодезических измерений (определений) | 0.10 | — |
| 330 | 348703.53 | 2253268.27 | Метод спутниковых геодезических измерений (определений) | 0.10 | — |
| 331 | 348712.39 | 2253287.50 | Метод спутниковых геодезических измерений (определений) | 0.10 | — |
| 332 | 348733.73 | 2253271.17 | Метод спутниковых геодезических измерений (определений) | 0.10 | — |
| 333 | 348736.17 | 2253274.35 | Метод спутниковых геодезических измерений (определений) | 0.10 | — |
| 334 | 348714.08 | 2253291.24 | Метод спутниковых геодезических измерений (определений) | 0.10 | — |
| 335 | 348728.95 | 2253324.56 | Метод спутниковых геодезических измерений (определений) | 0.10 | — |
| 336 | 348744.57 | 2253354.06 | Метод спутниковых геодезических измерений (определений) | 0.10 | — |
| 337 | 348765.07 | 2253343.72 | Метод спутниковых геодезических измерений (определений) | 0.10 | — |
| 338 | 348766.87 | 2253347.30 | Метод спутниковых геодезических измерений (определений) | 0.10 | — |
| 339 | 348746.39 | 2253357.59 | Метод спутниковых геодезических измерений (определений) | 0.10 | — |

Сведения о местоположении границ объекта

| | | | | | |
|-----|-----------|------------|---|------|---|
| 340 | 348757.90 | 2253381.66 | Метод спутниковых геодезических измерений (определений) | 0.10 | — |
| 341 | 348770.72 | 2253407.02 | Метод спутниковых геодезических измерений (определений) | 0.10 | — |
| 342 | 348787.37 | 2253399.22 | Метод спутниковых геодезических измерений (определений) | 0.10 | — |
| 343 | 348796.39 | 2253417.37 | Метод спутниковых геодезических измерений (определений) | 0.10 | — |
| 344 | 348828.07 | 2253404.04 | Метод спутниковых геодезических измерений (определений) | 0.10 | — |
| 345 | 348864.31 | 2253387.86 | Метод спутниковых геодезических измерений (определений) | 0.10 | — |
| 346 | 348870.39 | 2253408.09 | Метод спутниковых геодезических измерений (определений) | 0.10 | — |
| 347 | 348882.68 | 2253411.18 | Метод спутниковых геодезических измерений (определений) | 0.10 | — |
| 348 | 348881.70 | 2253415.06 | Метод спутниковых геодезических измерений (определений) | 0.10 | — |
| 349 | 348867.21 | 2253411.41 | Метод спутниковых геодезических измерений (определений) | 0.10 | — |
| 350 | 348861.79 | 2253393.36 | Метод спутниковых геодезических измерений (определений) | 0.10 | — |
| 351 | 348829.67 | 2253407.72 | Метод спутниковых геодезических измерений (определений) | 0.10 | — |
| 352 | 348794.47 | 2253422.51 | Метод спутниковых геодезических измерений (определений) | 0.10 | — |
| 353 | 348785.53 | 2253404.50 | Метод спутниковых геодезических измерений (определений) | 0.10 | — |
| 354 | 348772.41 | 2253410.59 | Метод спутниковых геодезических измерений (определений) | 0.10 | — |
| 355 | 348785.93 | 2253439.08 | Метод спутниковых геодезических измерений (определений) | 0.10 | — |
| 356 | 348803.70 | 2253427.68 | Метод спутниковых геодезических измерений (определений) | 0.10 | — |
| 357 | 348805.86 | 2253431.04 | Метод спутниковых геодезических измерений (определений) | 0.10 | — |
| 358 | 348787.73 | 2253442.72 | Метод спутниковых геодезических измерений (определений) | 0.10 | — |
| 359 | 348800.34 | 2253468.73 | Метод спутниковых геодезических измерений (определений) | 0.10 | — |
| 360 | 348820.52 | 2253460.29 | Метод спутниковых геодезических измерений (определений) | 0.10 | — |
| 361 | 348822.06 | 2253463.99 | Метод спутниковых геодезических измерений (определений) | 0.10 | — |
| 362 | 348798.40 | 2253473.87 | Метод спутниковых геодезических измерений (определений) | 0.10 | — |
| 363 | 348783.30 | 2253442.85 | Метод спутниковых геодезических измерений (определений) | 0.10 | — |
| 364 | 348767.96 | 2253410.52 | Метод спутниковых геодезических измерений (определений) | 0.10 | — |
| 365 | 348754.32 | 2253383.42 | Метод спутниковых геодезических измерений (определений) | 0.10 | — |
| 366 | 348741.91 | 2253357.60 | Метод спутниковых геодезических измерений (определений) | 0.10 | — |
| 367 | 348725.41 | 2253326.15 | Метод спутниковых геодезических измерений (определений) | 0.10 | — |
| 368 | 348691.37 | 2253342.05 | Метод спутниковых геодезических измерений (определений) | 0.10 | — |
| 369 | 348654.17 | 2253357.74 | Метод спутниковых геодезических измерений (определений) | 0.10 | — |
| 370 | 348610.61 | 2253376.86 | Метод спутниковых геодезических измерений (определений) | 0.10 | — |
| 371 | 348570.55 | 2253392.53 | Метод спутниковых геодезических измерений (определений) | 0.10 | — |
| 372 | 348569.09 | 2253388.81 | Метод спутниковых геодезических измерений (определений) | 0.10 | — |
| 373 | 348609.07 | 2253373.16 | Метод спутниковых геодезических измерений (определений) | 0.10 | — |
| 374 | 348652.59 | 2253354.06 | Метод спутниковых геодезических измерений (определений) | 0.10 | — |
| 375 | 348689.75 | 2253338.39 | Метод спутниковых геодезических измерений (определений) | 0.10 | — |
| 376 | 348723.69 | 2253322.60 | Метод спутниковых геодезических измерений (определений) | 0.10 | — |
| 377 | 348710.72 | 2253293.47 | Метод спутниковых геодезических измерений (определений) | 0.10 | — |
| 378 | 348676.66 | 2253313.42 | Метод спутниковых геодезических измерений (определений) | 0.10 | — |

Сведения о местоположении границ объекта

| | | | | | |
|-----|-----------|------------|---|------|---|
| 379 | 348644.03 | 2253332.01 | Метод спутниковых геодезических измерений (определений) | 0.10 | — |
| 380 | 348616.03 | 2253347.93 | Метод спутниковых геодезических измерений (определений) | 0.10 | — |
| 381 | 348614.05 | 2253344.45 | Метод спутниковых геодезических измерений (определений) | 0.10 | — |
| 382 | 348642.05 | 2253328.53 | Метод спутниковых геодезических измерений (определений) | 0.10 | — |
| 383 | 348674.66 | 2253309.96 | Метод спутниковых геодезических измерений (определений) | 0.10 | — |
| 384 | 348709.09 | 2253289.73 | Метод спутниковых геодезических измерений (определений) | 0.10 | — |
| 385 | 348699.89 | 2253269.93 | Метод спутниковых геодезических измерений (определений) | 0.10 | — |
| 386 | 348688.43 | 2253244.26 | Метод спутниковых геодезических измерений (определений) | 0.10 | — |
| 387 | 348672.89 | 2253209.19 | Метод спутниковых геодезических измерений (определений) | 0.10 | — |
| 388 | 348676.57 | 2253179.39 | Метод спутниковых геодезических измерений (определений) | 0.10 | — |
| 389 | 348678.25 | 2253153.72 | Метод спутниковых геодезических измерений (определений) | 0.10 | — |
| 390 | 348680.77 | 2253129.39 | Метод спутниковых геодезических измерений (определений) | 0.10 | — |
| 391 | 348680.27 | 2253124.40 | Метод спутниковых геодезических измерений (определений) | 0.10 | — |
| 392 | 348673.35 | 2253127.61 | Метод спутниковых геодезических измерений (определений) | 0.10 | — |
| 393 | 348643.41 | 2253152.57 | Метод спутниковых геодезических измерений (определений) | 0.10 | — |
| 394 | 348615.72 | 2253168.50 | Метод спутниковых геодезических измерений (определений) | 0.10 | — |
| 395 | 348582.56 | 2253186.52 | Метод спутниковых геодезических измерений (определений) | 0.10 | — |
| 396 | 348562.12 | 2253197.88 | Метод спутниковых геодезических измерений (определений) | 0.10 | — |
| 397 | 348538.72 | 2253210.65 | Метод спутниковых геодезических измерений (определений) | 0.10 | — |
| 398 | 348506.51 | 2253228.33 | Метод спутниковых геодезических измерений (определений) | 0.10 | — |
| 399 | 348477.17 | 2253244.27 | Метод спутниковых геодезических измерений (определений) | 0.10 | — |
| 400 | 348448.63 | 2253259.76 | Метод спутниковых геодезических измерений (определений) | 0.10 | — |
| 401 | 348416.89 | 2253277.18 | Метод спутниковых геодезических измерений (определений) | 0.10 | — |
| 402 | 348433.64 | 2253308.62 | Метод спутниковых геодезических измерений (определений) | 0.10 | — |
| 403 | 348442.25 | 2253326.33 | Метод спутниковых геодезических измерений (определений) | 0.10 | — |
| 404 | 348454.86 | 2253351.58 | Метод спутниковых геодезических измерений (определений) | 0.10 | — |
| 405 | 348470.24 | 2253382.38 | Метод спутниковых геодезических измерений (определений) | 0.10 | — |
| 406 | 348485.82 | 2253412.61 | Метод спутниковых геодезических измерений (определений) | 0.10 | — |
| 407 | 348503.42 | 2253445.33 | Метод спутниковых геодезических измерений (определений) | 0.10 | — |
| 408 | 348514.34 | 2253465.43 | Метод спутниковых геодезических измерений (определений) | 0.10 | — |
| 409 | 348510.82 | 2253467.33 | Метод спутниковых геодезических измерений (определений) | 0.10 | — |
| 410 | 348499.90 | 2253447.23 | Метод спутниковых геодезических измерений (определений) | 0.10 | — |
| 411 | 348483.21 | 2253416.21 | Метод спутниковых геодезических измерений (определений) | 0.10 | — |
| 412 | 348458.14 | 2253428.37 | Метод спутниковых геодезических измерений (определений) | 0.10 | — |
| 413 | 348432.25 | 2253439.84 | Метод спутниковых геодезических измерений (определений) | 0.10 | — |
| 414 | 348430.63 | 2253436.18 | Метод спутниковых геодезических измерений (определений) | 0.10 | — |
| 415 | 348456.46 | 2253424.75 | Метод спутниковых геодезических измерений (определений) | 0.10 | — |
| 416 | 348481.34 | 2253412.66 | Метод спутниковых геодезических измерений (определений) | 0.10 | — |
| 417 | 348466.68 | 2253384.18 | Метод спутниковых геодезических измерений (определений) | 0.10 | — |

Сведения о местоположении границ объекта

| | | | | | |
|-----|-----------|------------|---|------|---|
| 418 | 348452.36 | 2253355.43 | Метод спутниковых геодезических измерений (определений) | 0.10 | — |
| 419 | 348442.00 | 2253362.57 | Метод спутниковых геодезических измерений (определений) | 0.10 | — |
| 420 | 348439.72 | 2253359.29 | Метод спутниковых геодезических измерений (определений) | 0.10 | — |
| 421 | 348450.51 | 2253351.81 | Метод спутниковых геодезических измерений (определений) | 0.10 | — |
| 422 | 348438.67 | 2253328.09 | Метод спутниковых геодезических измерений (определений) | 0.10 | — |
| 423 | 348430.08 | 2253310.44 | Метод спутниковых геодезических измерений (определений) | 0.10 | — |
| 424 | 348413.39 | 2253279.10 | Метод спутниковых геодезических измерений (определений) | 0.10 | — |
| 425 | 348384.86 | 2253294.89 | Метод спутниковых геодезических измерений (определений) | 0.10 | — |
| 426 | 348390.46 | 2253305.47 | Метод спутниковых геодезических измерений (определений) | 0.10 | — |
| 427 | 348386.92 | 2253307.35 | Метод спутниковых геодезических измерений (определений) | 0.10 | — |
| 428 | 348381.34 | 2253296.82 | Метод спутниковых геодезических измерений (определений) | 0.10 | — |
| 429 | 348353.08 | 2253312.55 | Метод спутниковых геодезических измерений (определений) | 0.10 | — |
| 430 | 348323.14 | 2253328.84 | Метод спутниковых геодезических измерений (определений) | 0.10 | — |
| 431 | 348321.22 | 2253325.32 | Метод спутниковых геодезических измерений (определений) | 0.10 | — |
| 432 | 348351.16 | 2253309.05 | Метод спутниковых геодезических измерений (определений) | 0.10 | — |
| 433 | 348381.20 | 2253292.34 | Метод спутниковых геодезических измерений (определений) | 0.10 | — |
| 434 | 348411.51 | 2253275.58 | Метод спутниковых геодезических измерений (определений) | 0.10 | — |
| 435 | 348394.88 | 2253243.78 | Метод спутниковых геодезических измерений (определений) | 0.10 | — |
| 436 | 348379.72 | 2253215.68 | Метод спутниковых геодезических измерений (определений) | 0.10 | — |
| 437 | 348364.51 | 2253187.55 | Метод спутниковых геодезических измерений (определений) | 0.10 | — |
| 438 | 348360.12 | 2253197.57 | Метод спутниковых геодезических измерений (определений) | 0.10 | — |
| 439 | 348356.46 | 2253195.97 | Метод спутниковых геодезических измерений (определений) | 0.10 | — |
| 440 | 348362.08 | 2253183.10 | Метод спутниковых геодезических измерений (определений) | 0.10 | — |
| 441 | 348347.52 | 2253156.81 | Метод спутниковых геодезических измерений (определений) | 0.10 | — |
| 442 | 348337.00 | 2253161.58 | Метод спутниковых геодезических измерений (определений) | 0.10 | — |
| 443 | 348335.34 | 2253157.94 | Метод спутниковых геодезических измерений (определений) | 0.10 | — |
| 444 | 348345.64 | 2253153.26 | Метод спутниковых геодезических измерений (определений) | 0.10 | — |
| 445 | 348329.01 | 2253122.22 | Метод спутниковых геодезических измерений (определений) | 0.10 | — |
| 446 | 348314.25 | 2253095.26 | Метод спутниковых геодезических измерений (определений) | 0.10 | — |
| 447 | 348291.73 | 2253054.40 | Метод спутниковых геодезических измерений (определений) | 0.10 | — |
| 448 | 348276.35 | 2253026.62 | Метод спутниковых геодезических измерений (определений) | 0.10 | — |
| 449 | 348279.85 | 2253024.68 | Метод спутниковых геодезических измерений (определений) | 0.10 | — |
| 450 | 348295.23 | 2253052.46 | Метод спутниковых геодезических измерений (определений) | 0.10 | — |
| 451 | 348317.75 | 2253093.34 | Метод спутниковых геодезических измерений (определений) | 0.10 | — |
| 452 | 348332.53 | 2253120.32 | Метод спутниковых геодезических измерений (определений) | 0.10 | — |
| 453 | 348350.14 | 2253153.29 | Метод спутниковых геодезических измерений (определений) | 0.10 | — |
| 454 | 348366.07 | 2253182.03 | Метод спутниковых геодезических измерений (определений) | 0.10 | — |
| 455 | 348383.24 | 2253213.78 | Метод спутниковых геодезических измерений (определений) | 0.10 | — |
| 456 | 348398.42 | 2253241.90 | Метод спутниковых геодезических измерений (определений) | 0.10 | — |

Сведения о местоположении границ объекта

| | | | | | |
|-----|-----------|------------|---|------|---|
| 457 | 348415.05 | 2253273.68 | Метод спутниковых геодезических измерений (определений) | 0.10 | — |
| 458 | 348446.71 | 2253256.24 | Метод спутниковых геодезических измерений (определений) | 0.10 | — |
| 459 | 348475.27 | 2253240.75 | Метод спутниковых геодезических измерений (определений) | 0.10 | — |
| 460 | 348504.59 | 2253224.81 | Метод спутниковых геодезических измерений (определений) | 0.10 | — |
| 461 | 348536.80 | 2253207.15 | Метод спутниковых геодезических измерений (определений) | 0.10 | — |
| 462 | 348560.20 | 2253194.38 | Метод спутниковых геодезических измерений (определений) | 0.10 | — |
| 463 | 348580.64 | 2253183.02 | Метод спутниковых геодезических измерений (определений) | 0.10 | — |
| 464 | 348613.76 | 2253165.00 | Метод спутниковых геодезических измерений (определений) | 0.10 | — |
| 465 | 348641.11 | 2253149.27 | Метод спутниковых геодезических измерений (определений) | 0.10 | — |
| 466 | 348671.19 | 2253124.21 | Метод спутниковых геодезических измерений (определений) | 0.10 | — |
| 467 | 348679.25 | 2253120.46 | Метод спутниковых геодезических измерений (определений) | 0.10 | — |
| 468 | 348676.76 | 2253115.65 | Метод спутниковых геодезических измерений (определений) | 0.10 | — |
| 469 | 348661.03 | 2253090.85 | Метод спутниковых геодезических измерений (определений) | 0.10 | — |
| 470 | 348643.53 | 2253063.76 | Метод спутниковых геодезических измерений (определений) | 0.10 | — |
| 471 | 348626.40 | 2253037.90 | Метод спутниковых геодезических измерений (определений) | 0.10 | — |
| 472 | 348606.94 | 2253011.00 | Метод спутниковых геодезических измерений (определений) | 0.10 | — |
| 319 | 348610.18 | 2253008.66 | Метод спутниковых геодезических измерений (определений) | 0.10 | — |
| 473 | 348301.54 | 2253153.97 | Метод спутниковых геодезических измерений (определений) | 0.10 | — |
| 474 | 348303.40 | 2253157.51 | Метод спутниковых геодезических измерений (определений) | 0.10 | — |
| 475 | 348273.25 | 2253173.29 | Метод спутниковых геодезических измерений (определений) | 0.10 | — |
| 476 | 348289.23 | 2253178.43 | Метод спутниковых геодезических измерений (определений) | 0.10 | — |
| 477 | 348288.01 | 2253182.23 | Метод спутниковых геодезических измерений (определений) | 0.10 | — |
| 478 | 348268.26 | 2253175.91 | Метод спутниковых геодезических измерений (определений) | 0.10 | — |
| 479 | 348246.74 | 2253187.19 | Метод спутниковых геодезических измерений (определений) | 0.10 | — |
| 480 | 348218.88 | 2253201.59 | Метод спутниковых геодезических измерений (определений) | 0.10 | — |
| 481 | 348198.89 | 2253213.93 | Метод спутниковых геодезических измерений (определений) | 0.10 | — |
| 482 | 348174.20 | 2253227.87 | Метод спутниковых геодезических измерений (определений) | 0.10 | — |
| 483 | 348152.39 | 2253240.52 | Метод спутниковых геодезических измерений (определений) | 0.10 | — |
| 484 | 348125.11 | 2253256.30 | Метод спутниковых геодезических измерений (определений) | 0.10 | — |
| 485 | 348098.67 | 2253270.83 | Метод спутниковых геодезических измерений (определений) | 0.10 | — |
| 486 | 348096.51 | 2253271.96 | Метод спутниковых геодезических измерений (определений) | 0.10 | — |
| 487 | 348103.02 | 2253284.53 | Метод спутниковых геодезических измерений (определений) | 0.10 | — |
| 488 | 348117.04 | 2253310.40 | Метод спутниковых геодезических измерений (определений) | 0.10 | — |
| 489 | 348128.20 | 2253331.24 | Метод спутниковых геодезических измерений (определений) | 0.10 | — |
| 490 | 348138.86 | 2253349.97 | Метод спутниковых геодезических измерений (определений) | 0.10 | — |
| 491 | 348152.05 | 2253373.46 | Метод спутниковых геодезических измерений (определений) | 0.10 | — |
| 492 | 348164.15 | 2253395.15 | Метод спутниковых геодезических измерений (определений) | 0.10 | — |
| 493 | 348160.65 | 2253397.09 | Метод спутниковых геодезических измерений (определений) | 0.10 | — |
| 494 | 348148.55 | 2253375.42 | Метод спутниковых геодезических измерений (определений) | 0.10 | — |

Сведения о местоположении границ объекта

| | | | | | |
|-----|-----------|------------|---|------|---|
| 495 | 348135.38 | 2253351.93 | Метод спутниковых геодезических измерений (определений) | 0.10 | — |
| 496 | 348124.70 | 2253333.18 | Метод спутниковых геодезических измерений (определений) | 0.10 | — |
| 497 | 348113.52 | 2253312.30 | Метод спутниковых геодезических измерений (определений) | 0.10 | — |
| 498 | 348099.48 | 2253286.39 | Метод спутниковых геодезических измерений (определений) | 0.10 | — |
| 499 | 348092.11 | 2253271.97 | Метод спутниковых геодезических измерений (определений) | 0.10 | — |
| 500 | 348087.09 | 2253262.91 | Метод спутниковых геодезических измерений (определений) | 0.10 | — |
| 501 | 348074.06 | 2253239.41 | Метод спутниковых геодезических измерений (определений) | 0.10 | — |
| 502 | 348061.75 | 2253215.83 | Метод спутниковых геодезических измерений (определений) | 0.10 | — |
| 503 | 348046.95 | 2253187.33 | Метод спутниковых геодезических измерений (определений) | 0.10 | — |
| 504 | 348034.44 | 2253164.10 | Метод спутниковых геодезических измерений (определений) | 0.10 | — |
| 505 | 348026.17 | 2253165.12 | Метод спутниковых геодезических измерений (определений) | 0.10 | — |
| 506 | 348040.78 | 2253192.37 | Метод спутниковых геодезических измерений (определений) | 0.10 | — |
| 507 | 348054.82 | 2253218.86 | Метод спутниковых геодезических измерений (определений) | 0.10 | — |
| 508 | 348067.78 | 2253243.29 | Метод спутниковых геодезических измерений (определений) | 0.10 | — |
| 509 | 348077.69 | 2253263.15 | Метод спутниковых геодезических измерений (определений) | 0.10 | — |
| 510 | 348089.99 | 2253286.62 | Метод спутниковых геодезических измерений (определений) | 0.10 | — |
| 511 | 348104.67 | 2253313.24 | Метод спутниковых геодезических измерений (определений) | 0.10 | — |
| 512 | 348117.41 | 2253336.95 | Метод спутниковых геодезических измерений (определений) | 0.10 | — |
| 513 | 348129.28 | 2253359.27 | Метод спутниковых геодезических измерений (определений) | 0.10 | — |
| 514 | 348143.11 | 2253385.11 | Метод спутниковых геодезических измерений (определений) | 0.10 | — |
| 515 | 348154.06 | 2253406.48 | Метод спутниковых геодезических измерений (определений) | 0.10 | — |
| 516 | 348177.75 | 2253414.90 | Метод спутниковых геодезических измерений (определений) | 0.10 | — |
| 517 | 348195.34 | 2253447.99 | Метод спутниковых геодезических измерений (определений) | 0.10 | — |
| 518 | 348209.13 | 2253471.08 | Метод спутниковых геодезических измерений (определений) | 0.10 | — |
| 519 | 348221.99 | 2253495.28 | Метод спутниковых геодезических измерений (определений) | 0.10 | — |
| 520 | 348235.15 | 2253519.16 | Метод спутниковых геодезических измерений (определений) | 0.10 | — |
| 521 | 348250.15 | 2253547.67 | Метод спутниковых геодезических измерений (определений) | 0.10 | — |
| 522 | 348262.04 | 2253570.11 | Метод спутниковых геодезических измерений (определений) | 0.10 | — |
| 523 | 348275.74 | 2253593.98 | Метод спутниковых геодезических измерений (определений) | 0.10 | — |
| 524 | 348285.12 | 2253611.89 | Метод спутниковых геодезических измерений (определений) | 0.10 | — |
| 525 | 348297.86 | 2253635.78 | Метод спутниковых геодезических измерений (определений) | 0.10 | — |
| 526 | 348309.80 | 2253656.81 | Метод спутниковых геодезических измерений (определений) | 0.10 | — |
| 527 | 348326.20 | 2253687.55 | Метод спутниковых геодезических измерений (определений) | 0.10 | — |
| 528 | 348337.75 | 2253708.64 | Метод спутниковых геодезических измерений (определений) | 0.10 | — |
| 529 | 348349.30 | 2253729.49 | Метод спутниковых геодезических измерений (определений) | 0.10 | — |
| 530 | 348364.20 | 2253753.93 | Метод спутниковых геодезических измерений (определений) | 0.10 | — |
| 531 | 348387.50 | 2253766.83 | Метод спутниковых геодезических измерений (определений) | 0.10 | — |
| 532 | 348412.29 | 2253752.13 | Метод спутниковых геодезических измерений (определений) | 0.10 | — |
| 533 | 348444.54 | 2253733.78 | Метод спутниковых геодезических измерений (определений) | 0.10 | — |

Сведения о местоположении границ объекта

| | | | | | |
|-----|-----------|------------|---|------|---|
| 534 | 348468.77 | 2253719.82 | Метод спутниковых геодезических измерений (определений) | 0.10 | — |
| 535 | 348490.86 | 2253706.50 | Метод спутниковых геодезических измерений (определений) | 0.10 | — |
| 536 | 348517.17 | 2253691.04 | Метод спутниковых геодезических измерений (определений) | 0.10 | — |
| 537 | 348519.19 | 2253694.48 | Метод спутниковых геодезических измерений (определений) | 0.10 | — |
| 538 | 348492.90 | 2253709.94 | Метод спутниковых геодезических измерений (определений) | 0.10 | — |
| 539 | 348470.81 | 2253723.26 | Метод спутниковых геодезических измерений (определений) | 0.10 | — |
| 540 | 348446.52 | 2253737.26 | Метод спутниковых геодезических измерений (определений) | 0.10 | — |
| 541 | 348414.31 | 2253755.59 | Метод спутниковых геодезических измерений (определений) | 0.10 | — |
| 542 | 348390.84 | 2253769.57 | Метод спутниковых геодезических измерений (определений) | 0.10 | — |
| 543 | 348411.15 | 2253788.54 | Метод спутниковых геодезических измерений (определений) | 0.10 | — |
| 544 | 348429.19 | 2253805.53 | Метод спутниковых геодезических измерений (определений) | 0.10 | — |
| 545 | 348448.71 | 2253820.59 | Метод спутниковых геодезических измерений (определений) | 0.10 | — |
| 546 | 348446.27 | 2253823.75 | Метод спутниковых геодезических измерений (определений) | 0.10 | — |
| 547 | 348428.79 | 2253810.26 | Метод спутниковых геодезических измерений (определений) | 0.10 | — |
| 548 | 348420.17 | 2253832.31 | Метод спутниковых геодезических измерений (определений) | 0.10 | — |
| 549 | 348432.92 | 2253855.19 | Метод спутниковых геодезических измерений (определений) | 0.10 | — |
| 550 | 348446.23 | 2253883.67 | Метод спутниковых геодезических измерений (определений) | 0.10 | — |
| 551 | 348460.24 | 2253910.74 | Метод спутниковых геодезических измерений (определений) | 0.10 | — |
| 552 | 348474.91 | 2253939.82 | Метод спутниковых геодезических измерений (определений) | 0.10 | — |
| 553 | 348471.33 | 2253941.62 | Метод спутниковых геодезических измерений (определений) | 0.10 | — |
| 554 | 348456.68 | 2253912.56 | Метод спутниковых геодезических измерений (определений) | 0.10 | — |
| 555 | 348442.65 | 2253885.43 | Метод спутниковых геодезических измерений (определений) | 0.10 | — |
| 556 | 348429.36 | 2253857.01 | Метод спутниковых геодезических измерений (определений) | 0.10 | — |
| 557 | 348415.75 | 2253832.61 | Метод спутниковых геодезических измерений (определений) | 0.10 | — |
| 558 | 348425.55 | 2253807.54 | Метод спутниковых геодезических измерений (определений) | 0.10 | — |
| 559 | 348408.41 | 2253791.46 | Метод спутниковых геодезических измерений (определений) | 0.10 | — |
| 560 | 348386.36 | 2253770.82 | Метод спутниковых геодезических измерений (определений) | 0.10 | — |
| 561 | 348361.34 | 2253756.91 | Метод спутниковых геодезических измерений (определений) | 0.10 | — |
| 562 | 348345.84 | 2253731.51 | Метод спутниковых геодезических измерений (определений) | 0.10 | — |
| 563 | 348334.25 | 2253710.56 | Метод спутниковых геодезических измерений (определений) | 0.10 | — |
| 564 | 348323.45 | 2253690.85 | Метод спутниковых геодезических измерений (определений) | 0.10 | — |
| 565 | 348316.12 | 2253692.98 | Метод спутниковых геодезических измерений (определений) | 0.10 | — |
| 566 | 348315.02 | 2253689.14 | Метод спутниковых геодезических измерений (определений) | 0.10 | — |
| 567 | 348321.52 | 2253687.27 | Метод спутниковых геодезических измерений (определений) | 0.10 | — |
| 568 | 348306.30 | 2253658.73 | Метод спутниковых геодезических измерений (определений) | 0.10 | — |
| 569 | 348297.54 | 2253643.28 | Метод спутниковых геодезических измерений (определений) | 0.10 | — |
| 570 | 348296.61 | 2253652.99 | Метод спутниковых геодезических измерений (определений) | 0.10 | — |
| 571 | 348292.63 | 2253652.61 | Метод спутниковых геодезических измерений (определений) | 0.10 | — |
| 572 | 348294.07 | 2253637.18 | Метод спутниковых геодезических измерений (определений) | 0.10 | — |

Сведения о местоположении границ объекта

| | | | | | |
|-----|-----------|------------|---|------|---|
| 573 | 348282.14 | 2253614.76 | Метод спутниковых геодезических измерений (определений) | 0.10 | — |
| 574 | 348271.01 | 2253614.01 | Метод спутниковых геодезических измерений (определений) | 0.10 | — |
| 575 | 348271.27 | 2253610.01 | Метод спутниковых геодезических измерений (определений) | 0.10 | — |
| 576 | 348279.93 | 2253610.60 | Метод спутниковых геодезических измерений (определений) | 0.10 | — |
| 577 | 348272.24 | 2253595.90 | Метод спутниковых геодезических измерений (определений) | 0.10 | — |
| 578 | 348258.54 | 2253572.05 | Метод спутниковых геодезических измерений (определений) | 0.10 | — |
| 579 | 348246.61 | 2253549.53 | Метод спутниковых геодезических измерений (определений) | 0.10 | — |
| 580 | 348231.63 | 2253521.06 | Метод спутниковых геодезических измерений (определений) | 0.10 | — |
| 581 | 348218.47 | 2253497.18 | Метод спутниковых геодезических измерений (определений) | 0.10 | — |
| 582 | 348206.64 | 2253474.93 | Метод спутниковых геодезических измерений (определений) | 0.10 | — |
| 583 | 348200.40 | 2253479.26 | Метод спутниковых геодезических измерений (определений) | 0.10 | — |
| 584 | 348198.12 | 2253475.96 | Метод спутниковых геодезических измерений (определений) | 0.10 | — |
| 585 | 348204.68 | 2253471.44 | Метод спутниковых геодезических измерений (определений) | 0.10 | — |
| 586 | 348191.86 | 2253449.95 | Метод спутниковых геодезических измерений (определений) | 0.10 | — |
| 587 | 348174.95 | 2253418.14 | Метод спутниковых геодезических измерений (определений) | 0.10 | — |
| 588 | 348151.22 | 2253409.72 | Метод спутниковых геодезических измерений (определений) | 0.10 | — |
| 589 | 348139.57 | 2253386.97 | Метод спутниковых геодезических измерений (определений) | 0.10 | — |
| 590 | 348125.76 | 2253361.15 | Метод спутниковых геодезических измерений (определений) | 0.10 | — |
| 591 | 348113.89 | 2253338.83 | Метод спутниковых геодезических измерений (определений) | 0.10 | — |
| 592 | 348101.15 | 2253315.16 | Метод спутниковых геодезических измерений (определений) | 0.10 | — |
| 593 | 348086.47 | 2253288.52 | Метод спутниковых геодезических измерений (определений) | 0.10 | — |
| 594 | 348074.13 | 2253264.97 | Метод спутниковых геодезических измерений (определений) | 0.10 | — |
| 595 | 348064.22 | 2253245.13 | Метод спутниковых геодезических измерений (определений) | 0.10 | — |
| 596 | 348051.28 | 2253220.74 | Метод спутниковых геодезических измерений (определений) | 0.10 | — |
| 597 | 348037.24 | 2253194.25 | Метод спутниковых геодезических измерений (определений) | 0.10 | — |
| 598 | 348021.54 | 2253164.92 | Метод спутниковых геодезических измерений (определений) | 0.10 | — |
| 599 | 348018.22 | 2253162.90 | Метод спутниковых геодезических измерений (определений) | 0.10 | — |
| 600 | 348017.38 | 2253164.18 | Метод спутниковых геодезических измерений (определений) | 0.10 | — |
| 601 | 348011.36 | 2253162.94 | Метод спутниковых геодезических измерений (определений) | 0.10 | — |
| 602 | 348008.52 | 2253142.17 | Метод спутниковых геодезических измерений (определений) | 0.10 | — |
| 603 | 347993.41 | 2253112.83 | Метод спутниковых геодезических измерений (определений) | 0.10 | — |
| 604 | 347980.99 | 2253090.14 | Метод спутниковых геодезических измерений (определений) | 0.10 | — |
| 605 | 347973.20 | 2253075.69 | Метод спутниковых геодезических измерений (определений) | 0.10 | — |
| 606 | 347961.07 | 2253053.10 | Метод спутниковых геодезических измерений (определений) | 0.10 | — |
| 607 | 347949.98 | 2253032.22 | Метод спутниковых геодезических измерений (определений) | 0.10 | — |
| 608 | 347936.55 | 2253007.43 | Метод спутниковых геодезических измерений (определений) | 0.10 | — |
| 609 | 347922.86 | 2252980.93 | Метод спутниковых геодезических измерений (определений) | 0.10 | — |
| 610 | 347907.94 | 2252952.51 | Метод спутниковых геодезических измерений (определений) | 0.10 | — |
| 611 | 347891.99 | 2252924.13 | Метод спутниковых геодезических измерений (определений) | 0.10 | — |

Сведения о местоположении границ объекта

| | | | | | |
|-----|-----------|------------|---|------|---|
| 612 | 347880.52 | 2252901.09 | Метод спутниковых геодезических измерений (определений) | 0.10 | — |
| 613 | 347874.61 | 2252892.52 | Метод спутниковых геодезических измерений (определений) | 0.10 | — |
| 614 | 347853.31 | 2252885.84 | Метод спутниковых геодезических измерений (определений) | 0.10 | — |
| 615 | 347854.51 | 2252882.02 | Метод спутниковых геодезических измерений (определений) | 0.10 | — |
| 616 | 347877.13 | 2252889.12 | Метод спутниковых геодезических измерений (определений) | 0.10 | — |
| 617 | 347883.98 | 2252899.05 | Метод спутниковых геодезических измерений (определений) | 0.10 | — |
| 618 | 347895.53 | 2252922.25 | Метод спутниковых геодезических измерений (определений) | 0.10 | — |
| 619 | 347911.46 | 2252950.61 | Метод спутниковых геодезических измерений (определений) | 0.10 | — |
| 620 | 347926.40 | 2252979.09 | Метод спутниковых геодезических измерений (определений) | 0.10 | — |
| 621 | 347940.09 | 2253005.55 | Метод спутниковых геодезических измерений (определений) | 0.10 | — |
| 622 | 347953.50 | 2253030.32 | Метод спутниковых геодезических измерений (определений) | 0.10 | — |
| 623 | 347964.59 | 2253051.22 | Метод спутниковых геодезических измерений (определений) | 0.10 | — |
| 624 | 347976.72 | 2253073.79 | Метод спутниковых геодезических измерений (определений) | 0.10 | — |
| 625 | 347984.51 | 2253088.24 | Метод спутниковых геодезических измерений (определений) | 0.10 | — |
| 626 | 347996.95 | 2253110.95 | Метод спутниковых геодезических измерений (определений) | 0.10 | — |
| 627 | 348011.28 | 2253138.81 | Метод спутниковых геодезических измерений (определений) | 0.10 | — |
| 628 | 348018.57 | 2253134.79 | Метод спутниковых геодезических измерений (определений) | 0.10 | — |
| 629 | 348003.78 | 2253105.11 | Метод спутниковых геодезических измерений (определений) | 0.10 | — |
| 630 | 347990.44 | 2253080.47 | Метод спутниковых геодезических измерений (определений) | 0.10 | — |
| 631 | 347979.49 | 2253059.29 | Метод спутниковых геодезических измерений (определений) | 0.10 | — |
| 632 | 347968.22 | 2253037.12 | Метод спутниковых геодезических измерений (определений) | 0.10 | — |
| 633 | 347958.75 | 2253018.20 | Метод спутниковых геодезических измерений (определений) | 0.10 | — |
| 634 | 347947.14 | 2252996.33 | Метод спутниковых геодезических измерений (определений) | 0.10 | — |
| 635 | 347938.01 | 2252978.61 | Метод спутниковых геодезических измерений (определений) | 0.10 | — |
| 636 | 347922.39 | 2252948.52 | Метод спутниковых геодезических измерений (определений) | 0.10 | — |
| 637 | 347906.29 | 2252918.21 | Метод спутниковых геодезических измерений (определений) | 0.10 | — |
| 638 | 347889.96 | 2252887.17 | Метод спутниковых геодезических измерений (определений) | 0.10 | — |
| 639 | 347878.29 | 2252865.03 | Метод спутниковых геодезических измерений (определений) | 0.10 | — |
| 640 | 347881.83 | 2252863.17 | Метод спутниковых геодезических измерений (определений) | 0.10 | — |
| 641 | 347893.50 | 2252885.31 | Метод спутниковых геодезических измерений (определений) | 0.10 | — |
| 642 | 347909.83 | 2252916.35 | Метод спутниковых геодезических измерений (определений) | 0.10 | — |
| 643 | 347925.93 | 2252946.66 | Метод спутниковых геодезических измерений (определений) | 0.10 | — |
| 644 | 347941.57 | 2252976.77 | Метод спутниковых геодезических измерений (определений) | 0.10 | — |
| 645 | 347950.68 | 2252994.47 | Метод спутниковых геодезических измерений (определений) | 0.10 | — |
| 646 | 347962.31 | 2253016.36 | Метод спутниковых геодезических измерений (определений) | 0.10 | — |
| 647 | 347971.80 | 2253035.32 | Метод спутниковых геодезических измерений (определений) | 0.10 | — |
| 648 | 347983.05 | 2253057.47 | Метод спутниковых геодезических измерений (определений) | 0.10 | — |
| 649 | 347993.98 | 2253078.59 | Метод спутниковых геодезических измерений (определений) | 0.10 | — |
| 650 | 348007.32 | 2253103.27 | Метод спутниковых геодезических измерений (определений) | 0.10 | — |

Сведения о местоположении границ объекта

| | | | | | |
|-----|-----------|------------|---|------|---|
| 651 | 348023.87 | 2253136.43 | Метод спутниковых геодезических измерений (определений) | 0.10 | — |
| 652 | 348012.63 | 2253142.65 | Метод спутниковых геодезических измерений (определений) | 0.10 | — |
| 653 | 348014.94 | 2253159.60 | Метод спутниковых геодезических измерений (определений) | 0.10 | — |
| 654 | 348015.52 | 2253159.72 | Метод спутниковых геодезических измерений (определений) | 0.10 | — |
| 655 | 348016.98 | 2253157.48 | Метод спутниковых геодезических измерений (определений) | 0.10 | — |
| 656 | 348023.52 | 2253161.45 | Метод спутниковых геодезических измерений (определений) | 0.10 | — |
| 657 | 348036.66 | 2253159.78 | Метод спутниковых геодезических измерений (определений) | 0.10 | — |
| 658 | 348050.49 | 2253185.47 | Метод спутниковых геодезических измерений (определений) | 0.10 | — |
| 659 | 348065.29 | 2253213.99 | Метод спутниковых геодезических измерений (определений) | 0.10 | — |
| 660 | 348077.58 | 2253237.51 | Метод спутниковых геодезических измерений (определений) | 0.10 | — |
| 661 | 348090.59 | 2253260.97 | Метод спутниковых геодезических измерений (определений) | 0.10 | — |
| 662 | 348094.70 | 2253268.39 | Метод спутниковых геодезических измерений (определений) | 0.10 | — |
| 663 | 348096.79 | 2253267.31 | Метод спутниковых геодезических измерений (определений) | 0.10 | — |
| 664 | 348123.15 | 2253252.82 | Метод спутниковых геодезических измерений (определений) | 0.10 | — |
| 665 | 348150.39 | 2253237.06 | Метод спутниковых геодезических измерений (определений) | 0.10 | — |
| 666 | 348170.77 | 2253225.24 | Метод спутниковых геодезических измерений (определений) | 0.10 | — |
| 667 | 348161.52 | 2253199.98 | Метод спутниковых геодезических измерений (определений) | 0.10 | — |
| 668 | 348153.01 | 2253176.78 | Метод спутниковых геодезических измерений (определений) | 0.10 | — |
| 669 | 348136.14 | 2253186.32 | Метод спутниковых геодезических измерений (определений) | 0.10 | — |
| 670 | 348134.18 | 2253182.84 | Метод спутниковых геодезических измерений (определений) | 0.10 | — |
| 671 | 348155.15 | 2253170.98 | Метод спутниковых геодезических измерений (определений) | 0.10 | — |
| 672 | 348165.28 | 2253198.60 | Метод спутниковых геодезических измерений (определений) | 0.10 | — |
| 673 | 348174.27 | 2253223.21 | Метод спутниковых геодезических измерений (определений) | 0.10 | — |
| 674 | 348195.12 | 2253211.47 | Метод спутниковых геодезических измерений (определений) | 0.10 | — |
| 675 | 348173.81 | 2253173.37 | Метод спутниковых геодезических измерений (определений) | 0.10 | — |
| 676 | 348155.86 | 2253142.16 | Метод спутниковых геодезических измерений (определений) | 0.10 | — |
| 677 | 348132.13 | 2253096.69 | Метод спутниковых геодезических измерений (определений) | 0.10 | — |
| 678 | 348113.60 | 2253061.43 | Метод спутниковых геодезических измерений (определений) | 0.10 | — |
| 679 | 348094.23 | 2253026.36 | Метод спутниковых геодезических измерений (определений) | 0.10 | — |
| 680 | 348097.73 | 2253024.42 | Метод спутниковых геодезических измерений (определений) | 0.10 | — |
| 681 | 348117.12 | 2253059.53 | Метод спутниковых геодезических измерений (определений) | 0.10 | — |
| 682 | 348135.67 | 2253094.83 | Метод спутниковых геодезических измерений (определений) | 0.10 | — |
| 683 | 348159.36 | 2253140.24 | Метод спутниковых геодезических измерений (определений) | 0.10 | — |
| 684 | 348177.29 | 2253171.39 | Метод спутниковых геодезических измерений (определений) | 0.10 | — |
| 685 | 348198.58 | 2253209.54 | Метод спутниковых геодезических измерений (определений) | 0.10 | — |
| 686 | 348215.28 | 2253199.11 | Метод спутниковых геодезических измерений (определений) | 0.10 | — |
| 687 | 348195.70 | 2253163.81 | Метод спутниковых геодезических измерений (определений) | 0.10 | — |
| 688 | 348174.69 | 2253125.75 | Метод спутниковых геодезических измерений (определений) | 0.10 | — |
| 689 | 348156.11 | 2253092.71 | Метод спутниковых геодезических измерений (определений) | 0.10 | — |

Сведения о местоположении границ объекта

| | | | | | |
|-----|-----------|------------|---|------|---|
| 690 | 348132.86 | 2253050.55 | Метод спутниковых геодезических измерений (определений) | 0.10 | — |
| 691 | 348136.36 | 2253048.61 | Метод спутниковых геодезических измерений (определений) | 0.10 | — |
| 692 | 348159.61 | 2253090.77 | Метод спутниковых геодезических измерений (определений) | 0.10 | — |
| 693 | 348178.19 | 2253123.81 | Метод спутниковых геодезических измерений (определений) | 0.10 | — |
| 694 | 348199.20 | 2253161.87 | Метод спутниковых геодезических измерений (определений) | 0.10 | — |
| 695 | 348218.82 | 2253197.13 | Метод спутниковых геодезических измерений (определений) | 0.10 | — |
| 696 | 348244.90 | 2253183.65 | Метод спутниковых геодезических измерений (определений) | 0.10 | — |
| 697 | 348267.14 | 2253171.98 | Метод спутниковых геодезических измерений (определений) | 0.10 | — |
| 473 | 348301.54 | 2253153.97 | Метод спутниковых геодезических измерений (определений) | 0.10 | — |
| 698 | 348853.24 | 2253524.14 | Метод спутниковых геодезических измерений (определений) | 0.10 | — |
| 699 | 348863.32 | 2253552.75 | Метод спутниковых геодезических измерений (определений) | 0.10 | — |
| 700 | 348871.81 | 2253575.53 | Метод спутниковых геодезических измерений (определений) | 0.10 | — |
| 701 | 348885.87 | 2253613.51 | Метод спутниковых геодезических измерений (определений) | 0.10 | — |
| 702 | 348899.57 | 2253652.51 | Метод спутниковых геодезических измерений (определений) | 0.10 | — |
| 703 | 348914.23 | 2253693.00 | Метод спутниковых геодезических измерений (определений) | 0.10 | — |
| 704 | 348929.08 | 2253732.87 | Метод спутниковых геодезических измерений (определений) | 0.10 | — |
| 705 | 348943.34 | 2253772.90 | Метод спутниковых геодезических измерений (определений) | 0.10 | — |
| 706 | 348957.25 | 2253809.81 | Метод спутниковых геодезических измерений (определений) | 0.10 | — |
| 707 | 348970.95 | 2253846.27 | Метод спутниковых геодезических измерений (определений) | 0.10 | — |
| 708 | 348985.26 | 2253883.51 | Метод спутниковых геодезических измерений (определений) | 0.10 | — |
| 709 | 348998.94 | 2253921.31 | Метод спутниковых геодезических измерений (определений) | 0.10 | — |
| 710 | 349013.32 | 2253960.48 | Метод спутниковых геодезических измерений (определений) | 0.10 | — |
| 711 | 349026.98 | 2253997.70 | Метод спутниковых геодезических измерений (определений) | 0.10 | — |
| 712 | 349042.12 | 2254037.82 | Метод спутниковых геодезических измерений (определений) | 0.10 | — |
| 713 | 349047.89 | 2254052.38 | Метод спутниковых геодезических измерений (определений) | 0.10 | — |
| 714 | 349070.10 | 2254043.69 | Метод спутниковых геодезических измерений (определений) | 0.10 | — |
| 715 | 349097.78 | 2254032.14 | Метод спутниковых геодезических измерений (определений) | 0.10 | — |
| 716 | 349123.84 | 2254020.78 | Метод спутниковых геодезических измерений (определений) | 0.10 | — |
| 717 | 349150.20 | 2254008.03 | Метод спутниковых геодезических измерений (определений) | 0.10 | — |
| 718 | 349151.94 | 2254011.63 | Метод спутниковых геодезических измерений (определений) | 0.10 | — |
| 719 | 349125.52 | 2254024.42 | Метод спутниковых геодезических измерений (определений) | 0.10 | — |
| 720 | 349099.34 | 2254035.82 | Метод спутниковых геодезических измерений (определений) | 0.10 | — |
| 721 | 349071.60 | 2254047.39 | Метод спутниковых геодезических измерений (определений) | 0.10 | — |
| 722 | 349045.65 | 2254057.56 | Метод спутниковых геодезических измерений (определений) | 0.10 | — |
| 723 | 349038.38 | 2254039.26 | Метод спутниковых геодезических измерений (определений) | 0.10 | — |
| 724 | 349023.24 | 2253999.10 | Метод спутниковых геодезических измерений (определений) | 0.10 | — |
| 725 | 349009.56 | 2253961.86 | Метод спутниковых геодезических измерений (определений) | 0.10 | — |
| 726 | 348995.18 | 2253922.67 | Метод спутниковых геодезических измерений (определений) | 0.10 | — |
| 727 | 348981.52 | 2253884.91 | Метод спутниковых геодезических измерений (определений) | 0.10 | — |

Сведения о местоположении границ объекта

| | | | | | |
|-----|-----------|------------|---|------|---|
| 728 | 348967.21 | 2253847.69 | Метод спутниковых геодезических измерений (определений) | 0.10 | — |
| 729 | 348953.51 | 2253811.21 | Метод спутниковых геодезических измерений (определений) | 0.10 | — |
| 730 | 348939.58 | 2253774.28 | Метод спутниковых геодезических измерений (определений) | 0.10 | — |
| 731 | 348925.32 | 2253734.23 | Метод спутниковых геодезических измерений (определений) | 0.10 | — |
| 732 | 348910.47 | 2253694.38 | Метод спутниковых геодезических измерений (определений) | 0.10 | — |
| 733 | 348895.81 | 2253653.85 | Метод спутниковых геодезических измерений (определений) | 0.10 | — |
| 734 | 348882.11 | 2253614.87 | Метод спутниковых геодезических измерений (определений) | 0.10 | — |
| 735 | 348868.07 | 2253576.93 | Метод спутниковых геодезических измерений (определений) | 0.10 | — |
| 736 | 348859.56 | 2253554.11 | Метод спутниковых геодезических измерений (определений) | 0.10 | — |
| 737 | 348850.94 | 2253529.62 | Метод спутниковых геодезических измерений (определений) | 0.10 | — |
| 738 | 348829.18 | 2253539.77 | Метод спутниковых геодезических измерений (определений) | 0.10 | — |
| 739 | 348790.13 | 2253556.43 | Метод спутниковых геодезических измерений (определений) | 0.10 | — |
| 740 | 348765.42 | 2253566.86 | Метод спутниковых геодезических измерений (определений) | 0.10 | — |
| 741 | 348738.84 | 2253578.49 | Метод спутниковых геодезических измерений (определений) | 0.10 | — |
| 742 | 348709.39 | 2253590.56 | Метод спутниковых геодезических измерений (определений) | 0.10 | — |
| 743 | 348680.53 | 2253602.51 | Метод спутниковых геодезических измерений (определений) | 0.10 | — |
| 744 | 348649.90 | 2253612.37 | Метод спутниковых геодезических измерений (определений) | 0.10 | — |
| 745 | 348620.81 | 2253621.43 | Метод спутниковых геодезических измерений (определений) | 0.10 | — |
| 746 | 348584.46 | 2253631.96 | Метод спутниковых геодезических измерений (определений) | 0.10 | — |
| 747 | 348597.80 | 2253660.36 | Метод спутниковых геодезических измерений (определений) | 0.10 | — |
| 748 | 348612.36 | 2253690.43 | Метод спутниковых геодезических измерений (определений) | 0.10 | — |
| 749 | 348623.82 | 2253712.41 | Метод спутниковых геодезических измерений (определений) | 0.10 | — |
| 750 | 348632.36 | 2253728.82 | Метод спутниковых геодезических измерений (определений) | 0.10 | — |
| 751 | 348644.86 | 2253752.35 | Метод спутниковых геодезических измерений (определений) | 0.10 | — |
| 752 | 348655.76 | 2253773.52 | Метод спутниковых геодезических измерений (определений) | 0.10 | — |
| 753 | 348680.50 | 2253768.18 | Метод спутниковых геодезических измерений (определений) | 0.10 | — |
| 754 | 348698.24 | 2253804.68 | Метод спутниковых геодезических измерений (определений) | 0.10 | — |
| 755 | 348715.35 | 2253840.90 | Метод спутниковых геодезических измерений (определений) | 0.10 | — |
| 756 | 348731.79 | 2253872.75 | Метод спутниковых геодезических измерений (определений) | 0.10 | — |
| 757 | 348728.23 | 2253874.59 | Метод спутниковых геодезических измерений (определений) | 0.10 | — |
| 758 | 348711.77 | 2253842.68 | Метод спутниковых геодезических измерений (определений) | 0.10 | — |
| 759 | 348694.64 | 2253806.40 | Метод спутниковых геодезических измерений (определений) | 0.10 | — |
| 760 | 348678.28 | 2253772.76 | Метод спутниковых геодезических измерений (определений) | 0.10 | — |
| 761 | 348657.63 | 2253777.20 | Метод спутниковых геодезических измерений (определений) | 0.10 | — |
| 762 | 348676.06 | 2253814.18 | Метод спутниковых геодезических измерений (определений) | 0.10 | — |
| 763 | 348696.55 | 2253852.76 | Метод спутниковых геодезических измерений (определений) | 0.10 | — |
| 764 | 348714.87 | 2253890.08 | Метод спутниковых геодезических измерений (определений) | 0.10 | — |
| 765 | 348728.07 | 2253916.94 | Метод спутниковых геодезических измерений (определений) | 0.10 | — |
| 766 | 348724.49 | 2253918.70 | Метод спутниковых геодезических измерений (определений) | 0.10 | — |

Сведения о местоположении границ объекта

| | | | | | |
|-----|-----------|------------|---|------|---|
| 767 | 348711.27 | 2253891.84 | Метод спутниковых геодезических измерений (определений) | 0.10 | — |
| 768 | 348692.99 | 2253854.58 | Метод спутниковых геодезических измерений (определений) | 0.10 | — |
| 769 | 348672.50 | 2253816.02 | Метод спутниковых геодезических измерений (определений) | 0.10 | — |
| 770 | 348652.89 | 2253776.69 | Метод спутниковых геодезических измерений (определений) | 0.10 | — |
| 771 | 348641.32 | 2253754.21 | Метод спутниковых геодезических измерений (определений) | 0.10 | — |
| 772 | 348629.79 | 2253732.51 | Метод спутниковых геодезических измерений (определений) | 0.10 | — |
| 773 | 348610.90 | 2253743.50 | Метод спутниковых геодезических измерений (определений) | 0.10 | — |
| 774 | 348585.34 | 2253758.18 | Метод спутниковых геодезических измерений (определений) | 0.10 | — |
| 775 | 348559.94 | 2253772.35 | Метод спутниковых геодезических измерений (определений) | 0.10 | — |
| 776 | 348534.61 | 2253785.78 | Метод спутниковых геодезических измерений (определений) | 0.10 | — |
| 777 | 348548.13 | 2253809.18 | Метод спутниковых геодезических измерений (определений) | 0.10 | — |
| 778 | 348559.97 | 2253828.96 | Метод спутниковых геодезических измерений (определений) | 0.10 | — |
| 779 | 348580.96 | 2253865.81 | Метод спутниковых геодезических измерений (определений) | 0.10 | — |
| 780 | 348597.80 | 2253894.89 | Метод спутниковых геодезических измерений (определений) | 0.10 | — |
| 781 | 348618.91 | 2253932.00 | Метод спутниковых геодезических измерений (определений) | 0.10 | — |
| 782 | 348634.77 | 2253959.70 | Метод спутниковых геодезических измерений (определений) | 0.10 | — |
| 783 | 348642.99 | 2253999.45 | Метод спутниковых геодезических измерений (определений) | 0.10 | — |
| 784 | 348646.89 | 2254021.41 | Метод спутниковых геодезических измерений (определений) | 0.10 | — |
| 785 | 348651.83 | 2254049.54 | Метод спутниковых геодезических измерений (определений) | 0.10 | — |
| 786 | 348657.80 | 2254085.77 | Метод спутниковых геодезических измерений (определений) | 0.10 | — |
| 787 | 348663.16 | 2254115.47 | Метод спутниковых геодезических измерений (определений) | 0.10 | — |
| 788 | 348653.35 | 2254135.57 | Метод спутниковых геодезических измерений (определений) | 0.10 | — |
| 789 | 348665.92 | 2254143.00 | Метод спутниковых геодезических измерений (определений) | 0.10 | — |
| 790 | 348663.88 | 2254146.44 | Метод спутниковых геодезических измерений (определений) | 0.10 | — |
| 791 | 348651.49 | 2254139.10 | Метод спутниковых геодезических измерений (определений) | 0.10 | — |
| 792 | 348641.06 | 2254157.53 | Метод спутниковых геодезических измерений (определений) | 0.10 | — |
| 793 | 348628.64 | 2254179.95 | Метод спутниковых геодезических измерений (определений) | 0.10 | — |
| 794 | 348615.84 | 2254201.86 | Метод спутниковых геодезических измерений (определений) | 0.10 | — |
| 795 | 348626.90 | 2254224.04 | Метод спутниковых геодезических измерений (определений) | 0.10 | — |
| 796 | 348638.68 | 2254247.89 | Метод спутниковых геодезических измерений (определений) | 0.10 | — |
| 797 | 348650.76 | 2254271.88 | Метод спутниковых геодезических измерений (определений) | 0.10 | — |
| 798 | 348647.18 | 2254273.68 | Метод спутниковых геодезических измерений (определений) | 0.10 | — |
| 799 | 348635.10 | 2254249.67 | Метод спутниковых геодезических измерений (определений) | 0.10 | — |
| 800 | 348623.32 | 2254225.82 | Метод спутниковых геодезических измерений (определений) | 0.10 | — |
| 801 | 348611.30 | 2254201.72 | Метод спутниковых геодезических измерений (определений) | 0.10 | — |
| 802 | 348625.16 | 2254177.97 | Метод спутниковых геодезических измерений (определений) | 0.10 | — |
| 803 | 348637.56 | 2254155.57 | Метод спутниковых геодезических измерений (определений) | 0.10 | — |
| 804 | 348649.00 | 2254135.37 | Метод спутниковых геодезических измерений (определений) | 0.10 | — |
| 805 | 348659.00 | 2254114.89 | Метод спутниковых геодезических измерений (определений) | 0.10 | — |

Сведения о местоположении границ объекта

| | | | | | |
|-----|-----------|------------|---|------|---|
| 806 | 348653.86 | 2254086.45 | Метод спутниковых геодезических измерений (определений) | 0.10 | — |
| 807 | 348647.89 | 2254050.22 | Метод спутниковых геодезических измерений (определений) | 0.10 | — |
| 808 | 348642.95 | 2254022.11 | Метод спутниковых геодезических измерений (определений) | 0.10 | — |
| 809 | 348639.07 | 2254000.21 | Метод спутниковых геодезических измерений (определений) | 0.10 | — |
| 810 | 348630.99 | 2253961.14 | Метод спутниковых геодезических измерений (определений) | 0.10 | — |
| 811 | 348615.43 | 2253933.98 | Метод спутниковых геодезических измерений (определений) | 0.10 | — |
| 812 | 348594.34 | 2253896.89 | Метод спутниковых геодезических измерений (определений) | 0.10 | — |
| 813 | 348577.50 | 2253867.81 | Метод спутниковых геодезических измерений (определений) | 0.10 | — |
| 814 | 348556.51 | 2253830.98 | Метод спутниковых геодезических измерений (определений) | 0.10 | — |
| 815 | 348544.69 | 2253811.20 | Метод спутниковых геодезических измерений (определений) | 0.10 | — |
| 816 | 348529.07 | 2253784.20 | Метод спутниковых геодезических измерений (определений) | 0.10 | — |
| 817 | 348558.02 | 2253768.83 | Метод спутниковых геодезических измерений (определений) | 0.10 | — |
| 818 | 348583.36 | 2253754.70 | Метод спутниковых геодезических измерений (определений) | 0.10 | — |
| 819 | 348608.90 | 2253740.04 | Метод спутниковых геодезических измерений (определений) | 0.10 | — |
| 820 | 348627.93 | 2253728.95 | Метод спутниковых геодезических измерений (определений) | 0.10 | — |
| 821 | 348620.28 | 2253714.25 | Метод спутниковых геодезических измерений (определений) | 0.10 | — |
| 822 | 348608.78 | 2253692.23 | Метод спутниковых геодезических измерений (определений) | 0.10 | — |
| 823 | 348594.18 | 2253662.08 | Метод спутниковых геодезических измерений (определений) | 0.10 | — |
| 824 | 348581.10 | 2253634.14 | Метод спутниковых геодезических измерений (определений) | 0.10 | — |
| 825 | 348556.03 | 2253660.23 | Метод спутниковых геодезических измерений (определений) | 0.10 | — |
| 826 | 348529.83 | 2253686.12 | Метод спутниковых геодезических измерений (определений) | 0.10 | — |
| 827 | 348525.01 | 2253690.10 | Метод спутниковых геодезических измерений (определений) | 0.10 | — |
| 828 | 348517.39 | 2253690.50 | Метод спутниковых геодезических измерений (определений) | 0.10 | — |
| 829 | 348504.50 | 2253686.66 | Метод спутниковых геодезических измерений (определений) | 0.10 | — |
| 830 | 348475.28 | 2253677.38 | Метод спутниковых геодезических измерений (определений) | 0.10 | — |
| 831 | 348454.61 | 2253689.82 | Метод спутниковых геодезических измерений (определений) | 0.10 | — |
| 832 | 348435.57 | 2253655.00 | Метод спутниковых геодезических измерений (определений) | 0.10 | — |
| 833 | 348415.43 | 2253618.00 | Метод спутниковых геодезических измерений (определений) | 0.10 | — |
| 834 | 348398.88 | 2253587.24 | Метод спутниковых геодезических измерений (определений) | 0.10 | — |
| 835 | 348380.64 | 2253553.55 | Метод спутниковых геодезических измерений (определений) | 0.10 | — |
| 836 | 348364.30 | 2253523.03 | Метод спутниковых геодезических измерений (определений) | 0.10 | — |
| 837 | 348351.05 | 2253500.09 | Метод спутниковых геодезических измерений (определений) | 0.10 | — |
| 838 | 348336.12 | 2253472.08 | Метод спутниковых геодезических измерений (определений) | 0.10 | — |
| 839 | 348321.80 | 2253446.14 | Метод спутниковых геодезических измерений (определений) | 0.10 | — |
| 840 | 348307.35 | 2253420.29 | Метод спутниковых геодезических измерений (определений) | 0.10 | — |
| 841 | 348292.18 | 2253391.62 | Метод спутниковых геодезических измерений (определений) | 0.10 | — |
| 842 | 348278.65 | 2253366.80 | Метод спутниковых геодезических измерений (определений) | 0.10 | — |
| 843 | 348267.78 | 2253346.27 | Метод спутниковых геодезических измерений (определений) | 0.10 | — |
| 844 | 348258.97 | 2253357.88 | Метод спутниковых геодезических измерений (определений) | 0.10 | — |

Сведения о местоположении границ объекта

| | | | | | |
|-----|-----------|------------|---|------|---|
| 845 | 348247.09 | 2253364.44 | Метод спутниковых геодезических измерений (определений) | 0.10 | — |
| 846 | 348245.15 | 2253360.94 | Метод спутниковых геодезических измерений (определений) | 0.10 | — |
| 847 | 348256.29 | 2253354.78 | Метод спутниковых геодезических измерений (определений) | 0.10 | — |
| 848 | 348265.73 | 2253342.34 | Метод спутниковых геодезических измерений (определений) | 0.10 | — |
| 849 | 348251.56 | 2253314.98 | Метод спутниковых геодезических измерений (определений) | 0.10 | — |
| 850 | 348231.50 | 2253278.95 | Метод спутниковых геодезических измерений (определений) | 0.10 | — |
| 851 | 348212.17 | 2253243.59 | Метод спутниковых геодезических измерений (определений) | 0.10 | — |
| 852 | 348215.67 | 2253241.67 | Метод спутниковых геодезических измерений (определений) | 0.10 | — |
| 853 | 348235.00 | 2253277.01 | Метод спутниковых геодезических измерений (определений) | 0.10 | — |
| 854 | 348255.08 | 2253313.08 | Метод спутниковых геодезических измерений (определений) | 0.10 | — |
| 855 | 348269.86 | 2253341.64 | Метод спутниковых геодезических измерений (определений) | 0.10 | — |
| 856 | 348282.17 | 2253364.90 | Метод спутниковых геодезических измерений (определений) | 0.10 | — |
| 857 | 348295.70 | 2253389.72 | Метод спутниковых геодезических измерений (определений) | 0.10 | — |
| 858 | 348310.87 | 2253418.37 | Метод спутниковых геодезических измерений (определений) | 0.10 | — |
| 859 | 348325.30 | 2253444.20 | Метод спутниковых геодезических измерений (определений) | 0.10 | — |
| 860 | 348339.64 | 2253470.18 | Метод спутниковых геодезических измерений (определений) | 0.10 | — |
| 861 | 348354.55 | 2253498.15 | Метод спутниковых геодезических измерений (определений) | 0.10 | — |
| 862 | 348367.80 | 2253521.09 | Метод спутниковых геодезических измерений (определений) | 0.10 | — |
| 863 | 348384.16 | 2253551.65 | Метод спутниковых геодезических измерений (определений) | 0.10 | — |
| 864 | 348402.40 | 2253585.34 | Метод спутниковых геодезических измерений (определений) | 0.10 | — |
| 865 | 348418.95 | 2253616.10 | Метод спутниковых геодезических измерений (определений) | 0.10 | — |
| 866 | 348439.09 | 2253653.08 | Метод спутниковых геодезических измерений (определений) | 0.10 | — |
| 867 | 348456.13 | 2253684.24 | Метод спутниковых геодезических измерений (определений) | 0.10 | — |
| 868 | 348472.45 | 2253674.43 | Метод спутниковых геодезических измерений (определений) | 0.10 | — |
| 869 | 348461.14 | 2253652.99 | Метод спутниковых геодезических измерений (определений) | 0.10 | — |
| 870 | 348450.40 | 2253633.71 | Метод спутниковых геодезических измерений (определений) | 0.10 | — |
| 871 | 348440.06 | 2253614.35 | Метод спутниковых геодезических измерений (определений) | 0.10 | — |
| 872 | 348419.99 | 2253577.31 | Метод спутниковых геодезических измерений (определений) | 0.10 | — |
| 873 | 348399.71 | 2253538.84 | Метод спутниковых геодезических измерений (определений) | 0.10 | — |
| 874 | 348381.21 | 2253504.34 | Метод спутниковых геодезических измерений (определений) | 0.10 | — |
| 875 | 348359.88 | 2253464.67 | Метод спутниковых геодезических измерений (определений) | 0.10 | — |
| 876 | 348339.50 | 2253427.40 | Метод спутниковых геодезических измерений (определений) | 0.10 | — |
| 877 | 348321.58 | 2253394.60 | Метод спутниковых геодезических измерений (определений) | 0.10 | — |
| 878 | 348309.05 | 2253371.76 | Метод спутниковых геодезических измерений (определений) | 0.10 | — |
| 879 | 348294.11 | 2253342.87 | Метод спутниковых геодезических измерений (определений) | 0.10 | — |
| 880 | 348274.53 | 2253307.23 | Метод спутниковых геодезических измерений (определений) | 0.10 | — |
| 881 | 348256.70 | 2253274.79 | Метод спутниковых геодезических измерений (определений) | 0.10 | — |
| 882 | 348235.32 | 2253235.95 | Метод спутниковых геодезических измерений (определений) | 0.10 | — |
| 883 | 348238.82 | 2253234.03 | Метод спутниковых геодезических измерений (определений) | 0.10 | — |

Сведения о местоположении границ объекта

| | | | | | |
|-----|-----------|------------|---|------|---|
| 884 | 348260.20 | 2253272.87 | Метод спутниковых геодезических измерений (определений) | 0.10 | — |
| 885 | 348278.03 | 2253305.31 | Метод спутниковых геодезических измерений (определений) | 0.10 | — |
| 886 | 348297.63 | 2253340.99 | Метод спутниковых геодезических измерений (определений) | 0.10 | — |
| 887 | 348312.59 | 2253369.88 | Метод спутниковых геодезических измерений (определений) | 0.10 | — |
| 888 | 348325.08 | 2253392.68 | Метод спутниковых геодезических измерений (определений) | 0.10 | — |
| 889 | 348343.00 | 2253425.48 | Метод спутниковых геодезических измерений (определений) | 0.10 | — |
| 890 | 348363.40 | 2253462.77 | Метод спутниковых геодезических измерений (определений) | 0.10 | — |
| 891 | 348384.73 | 2253502.44 | Метод спутниковых геодезических измерений (определений) | 0.10 | — |
| 892 | 348403.25 | 2253536.96 | Метод спутниковых геодезических измерений (определений) | 0.10 | — |
| 893 | 348423.51 | 2253575.43 | Метод спутниковых геодезических измерений (определений) | 0.10 | — |
| 894 | 348443.58 | 2253612.45 | Метод спутниковых геодезических измерений (определений) | 0.10 | — |
| 895 | 348453.92 | 2253631.79 | Метод спутниковых геодезических измерений (определений) | 0.10 | — |
| 896 | 348464.66 | 2253651.09 | Метод спутниковых геодезических измерений (определений) | 0.10 | — |
| 897 | 348476.46 | 2253673.55 | Метод спутниковых геодезических измерений (определений) | 0.10 | — |
| 898 | 348505.68 | 2253682.84 | Метод спутниковых геодезических измерений (определений) | 0.10 | — |
| 899 | 348517.87 | 2253686.46 | Метод спутниковых геодезических измерений (определений) | 0.10 | — |
| 900 | 348523.49 | 2253686.16 | Метод спутниковых геодезических измерений (определений) | 0.10 | — |
| 901 | 348527.15 | 2253683.16 | Метод спутниковых геодезических измерений (определений) | 0.10 | — |
| 902 | 348553.19 | 2253657.43 | Метод спутниковых геодезических измерений (определений) | 0.10 | — |
| 903 | 348579.28 | 2253630.31 | Метод спутниковых геодезических измерений (определений) | 0.10 | — |
| 904 | 348565.96 | 2253600.58 | Метод спутниковых геодезических измерений (определений) | 0.10 | — |
| 905 | 348551.10 | 2253571.97 | Метод спутниковых геодезических измерений (определений) | 0.10 | — |
| 906 | 348535.28 | 2253540.61 | Метод спутниковых геодезических измерений (определений) | 0.10 | — |
| 907 | 348518.32 | 2253509.75 | Метод спутниковых геодезических измерений (определений) | 0.10 | — |
| 908 | 348521.82 | 2253507.83 | Метод спутниковых геодезических измерений (определений) | 0.10 | — |
| 909 | 348536.53 | 2253534.63 | Метод спутниковых геодезических измерений (определений) | 0.10 | — |
| 910 | 348541.85 | 2253515.79 | Метод спутниковых геодезических измерений (определений) | 0.10 | — |
| 911 | 348545.69 | 2253516.89 | Метод спутниковых геодезических измерений (определений) | 0.10 | — |
| 912 | 348539.24 | 2253539.69 | Метод спутниковых геодезических измерений (определений) | 0.10 | — |
| 913 | 348554.66 | 2253570.15 | Метод спутниковых геодезических измерений (определений) | 0.10 | — |
| 914 | 348569.56 | 2253598.84 | Метод спутниковых геодезических измерений (определений) | 0.10 | — |
| 915 | 348582.79 | 2253628.33 | Метод спутниковых геодезических измерений (определений) | 0.10 | — |
| 916 | 348619.65 | 2253617.59 | Метод спутниковых геодезических измерений (определений) | 0.10 | — |
| 917 | 348648.70 | 2253608.55 | Метод спутниковых геодезических измерений (определений) | 0.10 | — |
| 918 | 348679.15 | 2253598.75 | Метод спутниковых геодезических измерений (определений) | 0.10 | — |
| 919 | 348707.87 | 2253586.86 | Метод спутниковых геодезических измерений (определений) | 0.10 | — |
| 920 | 348737.28 | 2253574.81 | Метод спутниковых геодезических измерений (определений) | 0.10 | — |
| 921 | 348763.84 | 2253563.18 | Метод спутниковых геодезических измерений (определений) | 0.10 | — |
| 922 | 348788.57 | 2253552.75 | Метод спутниковых геодезических измерений (определений) | 0.10 | — |

Сведения о местоположении границ объекта

| | | | | | |
|-----|-----------|------------|---|------|---|
| 923 | 348822.19 | 2253538.41 | Метод спутниковых геодезических измерений (определений) | 0.10 | — |
| 924 | 348820.78 | 2253538.03 | Метод спутниковых геодезических измерений (определений) | 0.10 | — |
| 925 | 348821.80 | 2253534.17 | Метод спутниковых геодезических измерений (определений) | 0.10 | — |
| 926 | 348828.08 | 2253535.84 | Метод спутниковых геодезических измерений (определений) | 0.10 | — |
| 698 | 348853.24 | 2253524.14 | Метод спутниковых геодезических измерений (определений) | 0.10 | — |
| 927 | 347411.88 | 2253011.02 | Метод спутниковых геодезических измерений (определений) | 0.10 | — |
| 928 | 347414.92 | 2253013.62 | Метод спутниковых геодезических измерений (определений) | 0.10 | — |
| 929 | 347394.28 | 2253037.88 | Метод спутниковых геодезических измерений (определений) | 0.10 | — |
| 930 | 347381.69 | 2253052.66 | Метод спутниковых геодезических измерений (определений) | 0.10 | — |
| 931 | 347382.08 | 2253071.38 | Метод спутниковых геодезических измерений (определений) | 0.10 | — |
| 932 | 347385.02 | 2253067.74 | Метод спутниковых геодезических измерений (определений) | 0.10 | — |
| 933 | 347388.14 | 2253070.26 | Метод спутниковых геодезических измерений (определений) | 0.10 | — |
| 934 | 347382.82 | 2253076.82 | Метод спутниковых геодезических измерений (определений) | 0.10 | — |
| 935 | 347395.08 | 2253090.65 | Метод спутниковых геодезических измерений (определений) | 0.10 | — |
| 936 | 347413.16 | 2253078.03 | Метод спутниковых геодезических измерений (определений) | 0.10 | — |
| 937 | 347439.90 | 2253054.18 | Метод спутниковых геодезических измерений (определений) | 0.10 | — |
| 938 | 347442.56 | 2253057.16 | Метод спутниковых геодезических измерений (определений) | 0.10 | — |
| 939 | 347415.64 | 2253081.17 | Метод спутниковых геодезических измерений (определений) | 0.10 | — |
| 940 | 347396.08 | 2253094.82 | Метод спутниковых геодезических измерений (определений) | 0.10 | — |
| 941 | 347373.62 | 2253114.40 | Метод спутниковых геодезических измерений (определений) | 0.10 | — |
| 942 | 347359.70 | 2253125.98 | Метод спутниковых геодезических измерений (определений) | 0.10 | — |
| 943 | 347342.54 | 2253140.68 | Метод спутниковых геодезических измерений (определений) | 0.10 | — |
| 944 | 347324.69 | 2253156.60 | Метод спутниковых геодезических измерений (определений) | 0.10 | — |
| 945 | 347306.55 | 2253171.77 | Метод спутниковых геодезических измерений (определений) | 0.10 | — |
| 946 | 347281.69 | 2253192.90 | Метод спутниковых геодезических измерений (определений) | 0.10 | — |
| 947 | 347260.81 | 2253224.13 | Метод спутниковых геодезических измерений (определений) | 0.10 | — |
| 948 | 347237.87 | 2253257.40 | Метод спутниковых геодезических измерений (определений) | 0.10 | — |
| 949 | 347212.66 | 2253293.80 | Метод спутниковых геодезических измерений (определений) | 0.10 | — |
| 950 | 347187.81 | 2253330.57 | Метод спутниковых геодезических измерений (определений) | 0.10 | — |
| 951 | 347135.14 | 2253366.03 | Метод спутниковых геодезических измерений (определений) | 0.10 | — |
| 952 | 347083.99 | 2253400.59 | Метод спутниковых геодезических измерений (определений) | 0.10 | — |
| 953 | 347054.48 | 2253423.37 | Метод спутниковых геодезических измерений (определений) | 0.10 | — |
| 954 | 347025.64 | 2253456.20 | Метод спутниковых геодезических измерений (определений) | 0.10 | — |
| 955 | 347022.64 | 2253453.56 | Метод спутниковых геодезических измерений (определений) | 0.10 | — |
| 956 | 347051.72 | 2253420.43 | Метод спутниковых геодезических измерений (определений) | 0.10 | — |
| 957 | 347081.65 | 2253397.35 | Метод спутниковых геодезических измерений (определений) | 0.10 | — |
| 958 | 347132.90 | 2253362.71 | Метод спутниковых геодезических измерений (определений) | 0.10 | — |
| 959 | 347184.93 | 2253327.69 | Метод спутниковых геодезических измерений (определений) | 0.10 | — |
| 960 | 347209.36 | 2253291.54 | Метод спутниковых геодезических измерений (определений) | 0.10 | — |

Сведения о местоположении границ объекта

| | | | | | |
|-----|-----------|------------|---|------|---|
| 961 | 347234.57 | 2253255.12 | Метод спутниковых геодезических измерений (определений) | 0.10 | — |
| 962 | 347257.51 | 2253221.89 | Метод спутниковых геодезических измерений (определений) | 0.10 | — |
| 963 | 347278.67 | 2253190.22 | Метод спутниковых геодезических измерений (определений) | 0.10 | — |
| 964 | 347302.46 | 2253170.01 | Метод спутниковых геодезических измерений (определений) | 0.10 | — |
| 965 | 347288.09 | 2253152.49 | Метод спутниковых геодезических измерений (определений) | 0.10 | — |
| 966 | 347269.70 | 2253126.07 | Метод спутниковых геодезических измерений (определений) | 0.10 | — |
| 967 | 347251.15 | 2253100.07 | Метод спутниковых геодезических измерений (определений) | 0.10 | — |
| 968 | 347254.41 | 2253097.75 | Метод спутниковых геодезических измерений (определений) | 0.10 | — |
| 969 | 347272.96 | 2253123.77 | Метод спутниковых геодезических измерений (определений) | 0.10 | — |
| 970 | 347291.29 | 2253150.07 | Метод спутниковых геодезических измерений (определений) | 0.10 | — |
| 971 | 347305.52 | 2253167.42 | Метод спутниковых геодезических измерений (определений) | 0.10 | — |
| 972 | 347322.07 | 2253153.58 | Метод спутниковых геодезических измерений (определений) | 0.10 | — |
| 973 | 347339.90 | 2253137.66 | Метод спутниковых геодезических измерений (определений) | 0.10 | — |
| 974 | 347357.12 | 2253122.92 | Метод спутниковых геодезических измерений (определений) | 0.10 | — |
| 975 | 347371.02 | 2253111.36 | Метод спутниковых геодезических измерений (определений) | 0.10 | — |
| 976 | 347391.93 | 2253093.14 | Метод спутниковых геодезических измерений (определений) | 0.10 | — |
| 977 | 347378.79 | 2253078.31 | Метод спутниковых геодезических измерений (определений) | 0.10 | — |
| 978 | 347366.32 | 2253067.68 | Метод спутниковых геодезических измерений (определений) | 0.10 | — |
| 979 | 347321.99 | 2253017.10 | Метод спутниковых геодезических измерений (определений) | 0.10 | — |
| 980 | 347324.99 | 2253014.46 | Метод спутниковых геодезических измерений (определений) | 0.10 | — |
| 981 | 347369.14 | 2253064.82 | Метод спутниковых геодезических измерений (определений) | 0.10 | — |
| 982 | 347378.13 | 2253072.49 | Метод спутниковых геодезических измерений (определений) | 0.10 | — |
| 983 | 347377.65 | 2253051.22 | Метод спутниковых геодезических измерений (определений) | 0.10 | — |
| 984 | 347391.24 | 2253035.28 | Метод спутниковых геодезических измерений (определений) | 0.10 | — |
| 927 | 347411.88 | 2253011.02 | Метод спутниковых геодезических измерений (определений) | 0.10 | — |
| 985 | 347466.62 | 2253722.06 | Метод спутниковых геодезических измерений (определений) | 0.10 | — |
| 986 | 347468.44 | 2253725.62 | Метод спутниковых геодезических измерений (определений) | 0.10 | — |
| 987 | 347456.10 | 2253731.90 | Метод спутниковых геодезических измерений (определений) | 0.10 | — |
| 988 | 347461.09 | 2253752.71 | Метод спутниковых геодезических измерений (определений) | 0.10 | — |
| 989 | 347466.95 | 2253778.53 | Метод спутниковых геодезических измерений (определений) | 0.10 | — |
| 990 | 347472.75 | 2253804.11 | Метод спутниковых геодезических измерений (определений) | 0.10 | — |
| 991 | 347478.68 | 2253830.03 | Метод спутниковых геодезических измерений (определений) | 0.10 | — |
| 992 | 347474.78 | 2253830.93 | Метод спутниковых геодезических измерений (определений) | 0.10 | — |
| 993 | 347468.85 | 2253804.99 | Метод спутниковых геодезических измерений (определений) | 0.10 | — |
| 994 | 347463.05 | 2253779.41 | Метод спутниковых геодезических измерений (определений) | 0.10 | — |
| 995 | 347457.19 | 2253753.61 | Метод спутниковых геодезических измерений (определений) | 0.10 | — |
| 996 | 347452.09 | 2253732.32 | Метод спутниковых геодезических измерений (определений) | 0.10 | — |
| 997 | 347433.42 | 2253724.92 | Метод спутниковых геодезических измерений (определений) | 0.10 | — |
| 998 | 347417.35 | 2253719.78 | Метод спутниковых геодезических измерений (определений) | 0.10 | — |

Сведения о местоположении границ объекта

| | | | | | |
|------|-----------|------------|---|------|---|
| 999 | 347422.87 | 2253735.76 | Метод спутниковых геодезических измерений (определений) | 0.10 | — |
| 1000 | 347431.96 | 2253762.37 | Метод спутниковых геодезических измерений (определений) | 0.10 | — |
| 1001 | 347439.70 | 2253788.36 | Метод спутниковых геодезических измерений (определений) | 0.10 | — |
| 1002 | 347448.58 | 2253814.00 | Метод спутниковых геодезических измерений (определений) | 0.10 | — |
| 1003 | 347456.81 | 2253841.42 | Метод спутниковых геодезических измерений (определений) | 0.10 | — |
| 1004 | 347452.97 | 2253842.56 | Метод спутниковых геодезических измерений (определений) | 0.10 | — |
| 1005 | 347444.78 | 2253815.22 | Метод спутниковых геодезических измерений (определений) | 0.10 | — |
| 1006 | 347435.90 | 2253789.58 | Метод спутниковых геодезических измерений (определений) | 0.10 | — |
| 1007 | 347428.14 | 2253763.59 | Метод спутниковых геодезических измерений (определений) | 0.10 | — |
| 1008 | 347419.09 | 2253737.06 | Метод спутниковых геодезических измерений (определений) | 0.10 | — |
| 1009 | 347412.43 | 2253717.79 | Метод спутниковых геодезических измерений (определений) | 0.10 | — |
| 1010 | 347411.45 | 2253716.92 | Метод спутниковых геодезических измерений (определений) | 0.10 | — |
| 1011 | 347409.17 | 2253718.93 | Метод спутниковых геодезических измерений (определений) | 0.10 | — |
| 1012 | 347393.67 | 2253731.80 | Метод спутниковых геодезических измерений (определений) | 0.10 | — |
| 1013 | 347395.42 | 2253748.65 | Метод спутниковых геодезических измерений (определений) | 0.10 | — |
| 1014 | 347399.83 | 2253774.66 | Метод спутниковых геодезических измерений (определений) | 0.10 | — |
| 1015 | 347404.08 | 2253800.53 | Метод спутниковых геодезических измерений (определений) | 0.10 | — |
| 1016 | 347409.68 | 2253834.16 | Метод спутниковых геодезических измерений (определений) | 0.10 | — |
| 1017 | 347414.57 | 2253862.89 | Метод спутниковых геодезических измерений (определений) | 0.10 | — |
| 1018 | 347418.87 | 2253888.89 | Метод спутниковых геодезических измерений (определений) | 0.10 | — |
| 1019 | 347422.94 | 2253913.97 | Метод спутниковых геодезических измерений (определений) | 0.10 | — |
| 1020 | 347446.19 | 2253908.71 | Метод спутниковых геодезических измерений (определений) | 0.10 | — |
| 1021 | 347475.82 | 2253901.45 | Метод спутниковых геодезических измерений (определений) | 0.10 | — |
| 1022 | 347503.78 | 2253895.29 | Метод спутниковых геодезических измерений (определений) | 0.10 | — |
| 1023 | 347504.64 | 2253899.19 | Метод спутниковых геодезических измерений (определений) | 0.10 | — |
| 1024 | 347476.72 | 2253905.35 | Метод спутниковых геодезических измерений (определений) | 0.10 | — |
| 1025 | 347447.11 | 2253912.61 | Метод спутниковых геодезических измерений (определений) | 0.10 | — |
| 1026 | 347419.63 | 2253918.81 | Метод спутниковых геодезических измерений (определений) | 0.10 | — |
| 1027 | 347414.93 | 2253889.53 | Метод спутниковых геодезических измерений (определений) | 0.10 | — |
| 1028 | 347410.63 | 2253863.55 | Метод спутниковых геодезических измерений (определений) | 0.10 | — |
| 1029 | 347405.74 | 2253834.82 | Метод спутниковых геодезических измерений (определений) | 0.10 | — |
| 1030 | 347400.44 | 2253802.99 | Метод спутниковых геодезических измерений (определений) | 0.10 | — |
| 1031 | 347378.42 | 2253804.95 | Метод спутниковых геодезических измерений (определений) | 0.10 | — |
| 1032 | 347378.06 | 2253800.97 | Метод спутниковых геодезических измерений (определений) | 0.10 | — |
| 1033 | 347399.79 | 2253799.06 | Метод спутниковых геодезических измерений (определений) | 0.10 | — |
| 1034 | 347395.89 | 2253775.32 | Метод спутниковых геодезических измерений (определений) | 0.10 | — |
| 1035 | 347391.46 | 2253749.19 | Метод спутниковых геодезических измерений (определений) | 0.10 | — |
| 1036 | 347389.47 | 2253730.08 | Метод спутниковых геодезических измерений (определений) | 0.10 | — |
| 1037 | 347406.57 | 2253715.89 | Метод спутниковых геодезических измерений (определений) | 0.10 | — |

Сведения о местоположении границ объекта

| | | | | | |
|------|-----------|------------|---|------|---|
| 1038 | 347411.48 | 2253711.54 | Метод спутниковых геодезических измерений (определений) | 0.10 | — |
| 1039 | 347415.18 | 2253714.89 | Метод спутниковых геодезических измерений (определений) | 0.10 | — |
| 1040 | 347434.76 | 2253721.16 | Метод спутниковых геодезических измерений (определений) | 0.10 | — |
| 1041 | 347453.69 | 2253728.65 | Метод спутниковых геодезических измерений (определений) | 0.10 | — |
| 985 | 347466.62 | 2253722.06 | Метод спутниковых геодезических измерений (определений) | 0.10 | — |
| 1042 | 347587.91 | 2253862.54 | Метод спутниковых геодезических измерений (определений) | 0.10 | — |
| 1043 | 347589.50 | 2253890.06 | Метод спутниковых геодезических измерений (определений) | 0.10 | — |
| 1044 | 347591.14 | 2253913.45 | Метод спутниковых геодезических измерений (определений) | 0.10 | — |
| 1045 | 347607.07 | 2253928.88 | Метод спутниковых геодезических измерений (определений) | 0.10 | — |
| 1046 | 347604.29 | 2253931.76 | Метод спутниковых геодезических измерений (определений) | 0.10 | — |
| 1047 | 347587.26 | 2253915.25 | Метод спутниковых геодезических измерений (определений) | 0.10 | — |
| 1048 | 347585.50 | 2253890.32 | Метод спутниковых геодезических измерений (определений) | 0.10 | — |
| 1049 | 347584.05 | 2253864.96 | Метод спутниковых геодезических измерений (определений) | 0.10 | — |
| 1050 | 347565.07 | 2253854.41 | Метод спутниковых геодезических измерений (определений) | 0.10 | — |
| 1051 | 347545.59 | 2253841.45 | Метод спутниковых геодезических измерений (определений) | 0.10 | — |
| 1052 | 347541.39 | 2253836.86 | Метод спутниковых геодезических измерений (определений) | 0.10 | — |
| 1053 | 347534.55 | 2253838.12 | Метод спутниковых геодезических измерений (определений) | 0.10 | — |
| 1054 | 347533.83 | 2253834.18 | Метод спутниковых геодезических измерений (определений) | 0.10 | — |
| 1055 | 347542.84 | 2253832.52 | Метод спутниковых геодезических измерений (определений) | 0.10 | — |
| 1056 | 347548.21 | 2253838.39 | Метод спутниковых геодезических измерений (определений) | 0.10 | — |
| 1057 | 347567.15 | 2253850.99 | Метод спутниковых геодезических измерений (определений) | 0.10 | — |
| 1042 | 347587.91 | 2253862.54 | Метод спутниковых геодезических измерений (определений) | 0.10 | — |
| 1058 | 347863.40 | 2254075.10 | Метод спутниковых геодезических измерений (определений) | 0.10 | — |
| 1059 | 347865.02 | 2254078.76 | Метод спутниковых геодезических измерений (определений) | 0.10 | — |
| 1060 | 347834.93 | 2254092.12 | Метод спутниковых геодезических измерений (определений) | 0.10 | — |
| 1061 | 347801.39 | 2254081.60 | Метод спутниковых геодезических измерений (определений) | 0.10 | — |
| 1062 | 347771.44 | 2254071.97 | Метод спутниковых геодезических измерений (определений) | 0.10 | — |
| 1063 | 347741.63 | 2254062.65 | Метод спутниковых геодезических измерений (определений) | 0.10 | — |
| 1064 | 347714.03 | 2254053.99 | Метод спутниковых геодезических измерений (определений) | 0.10 | — |
| 1065 | 347684.84 | 2254044.67 | Метод спутниковых геодезических измерений (определений) | 0.10 | — |
| 1066 | 347657.88 | 2254035.54 | Метод спутниковых геодезических измерений (определений) | 0.10 | — |
| 1067 | 347629.04 | 2254026.72 | Метод спутниковых геодезических измерений (определений) | 0.10 | — |
| 1068 | 347599.38 | 2254017.57 | Метод спутниковых геодезических измерений (определений) | 0.10 | — |
| 1069 | 347570.95 | 2254008.52 | Метод спутниковых геодезических измерений (определений) | 0.10 | — |
| 1070 | 347567.37 | 2254003.16 | Метод спутниковых геодезических измерений (определений) | 0.10 | — |
| 1071 | 347563.05 | 2254002.65 | Метод спутниковых геодезических измерений (определений) | 0.10 | — |
| 1072 | 347546.21 | 2254026.28 | Метод спутниковых геодезических измерений (определений) | 0.10 | — |
| 1073 | 347524.44 | 2254054.94 | Метод спутниковых геодезических измерений (определений) | 0.10 | — |
| 1074 | 347521.26 | 2254052.52 | Метод спутниковых геодезических измерений (определений) | 0.10 | — |

Сведения о местоположении границ объекта

| | | | измерений (определений) | | |
|------|-----------|------------|---|------|---|
| 1075 | 347542.99 | 2254023.90 | Метод спутниковых геодезических измерений (определений) | 0.10 | — |
| 1076 | 347559.02 | 2254001.43 | Метод спутниковых геодезических измерений (определений) | 0.10 | — |
| 1077 | 347533.33 | 2253991.00 | Метод спутниковых геодезических измерений (определений) | 0.10 | — |
| 1078 | 347512.24 | 2253982.56 | Метод спутниковых геодезических измерений (определений) | 0.10 | — |
| 1079 | 347490.79 | 2253974.52 | Метод спутниковых геодезических измерений (определений) | 0.10 | — |
| 1080 | 347492.19 | 2253970.78 | Метод спутниковых геодезических измерений (определений) | 0.10 | — |
| 1081 | 347513.68 | 2253978.82 | Метод спутниковых геодезических измерений (определений) | 0.10 | — |
| 1082 | 347534.83 | 2253987.30 | Метод спутниковых геодезических измерений (определений) | 0.10 | — |
| 1083 | 347562.61 | 2253998.58 | Метод спутниковых геодезических измерений (определений) | 0.10 | — |
| 1084 | 347569.66 | 2253999.39 | Метод спутниковых геодезических измерений (определений) | 0.10 | — |
| 1085 | 347573.49 | 2254005.14 | Метод спутниковых геодезических измерений (определений) | 0.10 | — |
| 1086 | 347600.58 | 2254013.75 | Метод спутниковых геодезических измерений (определений) | 0.10 | — |
| 1087 | 347630.22 | 2254022.90 | Метод спутниковых геодезических измерений (определений) | 0.10 | — |
| 1088 | 347659.10 | 2254031.74 | Метод спутниковых геодезических измерений (определений) | 0.10 | — |
| 1089 | 347686.08 | 2254040.87 | Метод спутниковых геодезических измерений (определений) | 0.10 | — |
| 1090 | 347715.23 | 2254050.17 | Метод спутниковых геодезических измерений (определений) | 0.10 | — |
| 1091 | 347742.83 | 2254058.83 | Метод спутниковых геодезических измерений (определений) | 0.10 | — |
| 1092 | 347772.64 | 2254068.15 | Метод спутниковых геодезических измерений (определений) | 0.10 | — |
| 1093 | 347802.61 | 2254077.78 | Метод спутниковых геодезических измерений (определений) | 0.10 | — |
| 1094 | 347831.84 | 2254086.96 | Метод спутниковых геодезических измерений (определений) | 0.10 | — |
| 1095 | 347826.21 | 2254067.66 | Метод спутниковых геодезических измерений (определений) | 0.10 | — |
| 1096 | 347810.78 | 2254036.74 | Метод спутниковых геодезических измерений (определений) | 0.10 | — |
| 1097 | 347814.36 | 2254034.96 | Метод спутниковых геодезических измерений (определений) | 0.10 | — |
| 1098 | 347829.95 | 2254066.20 | Метод спутниковых геодезических измерений (определений) | 0.10 | — |
| 1099 | 347836.09 | 2254087.23 | Метод спутниковых геодезических измерений (определений) | 0.10 | — |
| 1058 | 347863.40 | 2254075.10 | Метод спутниковых геодезических измерений (определений) | 0.10 | — |
| 1100 | 348101.32 | 2254321.14 | Метод спутниковых геодезических измерений (определений) | 0.10 | — |
| 1101 | 348088.63 | 2254356.34 | Метод спутниковых геодезических измерений (определений) | 0.10 | — |
| 1102 | 348093.60 | 2254374.57 | Метод спутниковых геодезических измерений (определений) | 0.10 | — |
| 1103 | 348103.66 | 2254413.74 | Метод спутниковых геодезических измерений (определений) | 0.10 | — |
| 1104 | 348114.03 | 2254455.20 | Метод спутниковых геодезических измерений (определений) | 0.10 | — |
| 1105 | 348123.96 | 2254494.90 | Метод спутниковых геодезических измерений (определений) | 0.10 | — |
| 1106 | 348137.73 | 2254548.83 | Метод спутниковых геодезических измерений (определений) | 0.10 | — |
| 1107 | 348147.56 | 2254590.66 | Метод спутниковых геодезических измерений (определений) | 0.10 | — |
| 1108 | 348139.43 | 2254613.96 | Метод спутниковых геодезических измерений (определений) | 0.10 | — |
| 1109 | 348139.72 | 2254655.02 | Метод спутниковых геодезических измерений (определений) | 0.10 | — |
| 1110 | 348140.08 | 2254698.65 | Метод спутниковых геодезических измерений (определений) | 0.10 | — |
| 1111 | 348140.61 | 2254740.37 | Метод спутниковых геодезических измерений (определений) | 0.10 | — |

Сведения о местоположении границ объекта

| | | | | | |
|------|-----------|------------|---|------|---|
| 1112 | 348140.85 | 2254780.04 | Метод спутниковых геодезических измерений (определений) | 0.10 | — |
| 1113 | 348141.22 | 2254821.43 | Метод спутниковых геодезических измерений (определений) | 0.10 | — |
| 1114 | 348141.92 | 2254863.00 | Метод спутниковых геодезических измерений (определений) | 0.10 | — |
| 1115 | 348142.31 | 2254903.30 | Метод спутниковых геодезических измерений (определений) | 0.10 | — |
| 1116 | 348142.55 | 2254942.01 | Метод спутниковых геодезических измерений (определений) | 0.10 | — |
| 1117 | 348143.11 | 2254981.34 | Метод спутниковых геодезических измерений (определений) | 0.10 | — |
| 1118 | 348143.98 | 2255020.86 | Метод спутниковых геодезических измерений (определений) | 0.10 | — |
| 1119 | 348144.08 | 2255058.95 | Метод спутниковых геодезических измерений (определений) | 0.10 | — |
| 1120 | 348144.22 | 2255092.42 | Метод спутниковых геодезических измерений (определений) | 0.10 | — |
| 1121 | 348144.51 | 2255126.20 | Метод спутниковых геодезических измерений (определений) | 0.10 | — |
| 1122 | 348144.90 | 2255166.18 | Метод спутниковых геодезических измерений (определений) | 0.10 | — |
| 1123 | 348140.90 | 2255166.22 | Метод спутниковых геодезических измерений (определений) | 0.10 | — |
| 1124 | 348140.51 | 2255126.24 | Метод спутниковых геодезических измерений (определений) | 0.10 | — |
| 1125 | 348140.22 | 2255092.44 | Метод спутниковых геодезических измерений (определений) | 0.10 | — |
| 1126 | 348140.08 | 2255058.97 | Метод спутниковых геодезических измерений (определений) | 0.10 | — |
| 1127 | 348139.98 | 2255020.90 | Метод спутниковых геодезических измерений (определений) | 0.10 | — |
| 1128 | 348139.11 | 2254981.42 | Метод спутниковых геодезических измерений (определений) | 0.10 | — |
| 1129 | 348138.55 | 2254942.05 | Метод спутниковых геодезических измерений (определений) | 0.10 | — |
| 1130 | 348138.31 | 2254903.34 | Метод спутниковых геодезических измерений (определений) | 0.10 | — |
| 1131 | 348137.92 | 2254863.06 | Метод спутниковых геодезических измерений (определений) | 0.10 | — |
| 1132 | 348137.22 | 2254821.49 | Метод спутниковых геодезических измерений (определений) | 0.10 | — |
| 1133 | 348136.85 | 2254780.06 | Метод спутниковых геодезических измерений (определений) | 0.10 | — |
| 1134 | 348136.61 | 2254740.41 | Метод спутниковых геодезических измерений (определений) | 0.10 | — |
| 1135 | 348136.08 | 2254698.69 | Метод спутниковых геодезических измерений (определений) | 0.10 | — |
| 1136 | 348135.72 | 2254655.06 | Метод спутниковых геодезических измерений (определений) | 0.10 | — |
| 1137 | 348135.43 | 2254613.30 | Метод спутниковых геодезических измерений (определений) | 0.10 | — |
| 1138 | 348143.40 | 2254590.44 | Метод спутниковых геодезических измерений (определений) | 0.10 | — |
| 1139 | 348133.85 | 2254549.79 | Метод спутниковых геодезических измерений (определений) | 0.10 | — |
| 1140 | 348120.08 | 2254495.88 | Метод спутниковых геодезических измерений (определений) | 0.10 | — |
| 1141 | 348110.15 | 2254456.18 | Метод спутниковых геодезических измерений (определений) | 0.10 | — |
| 1142 | 348099.78 | 2254414.72 | Метод спутниковых геодезических измерений (определений) | 0.10 | — |
| 1143 | 348089.74 | 2254375.59 | Метод спутниковых геодезических измерений (определений) | 0.10 | — |
| 1144 | 348085.23 | 2254358.95 | Метод спутниковых геодезических измерений (определений) | 0.10 | — |
| 1145 | 348051.82 | 2254371.69 | Метод спутниковых геодезических измерений (определений) | 0.10 | — |
| 1146 | 348029.54 | 2254384.45 | Метод спутниковых геодезических измерений (определений) | 0.10 | — |
| 1147 | 348009.07 | 2254396.71 | Метод спутниковых геодезических измерений (определений) | 0.10 | — |
| 1148 | 347988.39 | 2254408.41 | Метод спутниковых геодезических измерений (определений) | 0.10 | — |
| 1149 | 347997.62 | 2254446.14 | Метод спутниковых геодезических измерений (определений) | 0.10 | — |
| 1150 | 348009.39 | 2254490.51 | Метод спутниковых геодезических измерений (определений) | 0.10 | — |

Сведения о местоположении границ объекта

| | | | | | |
|------|-----------|------------|---|------|---|
| 1151 | 348022.16 | 2254536.84 | Метод спутниковых геодезических измерений (определений) | 0.10 | — |
| 1152 | 348030.28 | 2254568.38 | Метод спутниковых геодезических измерений (определений) | 0.10 | — |
| 1153 | 348026.40 | 2254569.38 | Метод спутниковых геодезических измерений (определений) | 0.10 | — |
| 1154 | 348018.30 | 2254537.86 | Метод спутниковых геодезических измерений (определений) | 0.10 | — |
| 1155 | 348005.53 | 2254491.55 | Метод спутниковых геодезических измерений (определений) | 0.10 | — |
| 1156 | 347993.74 | 2254447.12 | Метод спутниковых геодезических измерений (определений) | 0.10 | — |
| 1157 | 347984.83 | 2254410.52 | Метод спутниковых геодезических измерений (определений) | 0.10 | — |
| 1158 | 347966.74 | 2254421.66 | Метод спутниковых геодезических измерений (определений) | 0.10 | — |
| 1159 | 347940.16 | 2254387.02 | Метод спутниковых геодезических измерений (определений) | 0.10 | — |
| 1160 | 347915.46 | 2254353.44 | Метод спутниковых геодезических измерений (определений) | 0.10 | — |
| 1161 | 347877.80 | 2254359.77 | Метод спутниковых геодезических измерений (определений) | 0.10 | — |
| 1162 | 347837.65 | 2254367.03 | Метод спутниковых геодезических измерений (определений) | 0.10 | — |
| 1163 | 347829.92 | 2254399.61 | Метод спутниковых геодезических измерений (определений) | 0.10 | — |
| 1164 | 347826.02 | 2254398.69 | Метод спутниковых геодезических измерений (определений) | 0.10 | — |
| 1165 | 347833.36 | 2254367.81 | Метод спутниковых геодезических измерений (определений) | 0.10 | — |
| 1166 | 347795.95 | 2254374.38 | Метод спутниковых геодезических измерений (определений) | 0.10 | — |
| 1167 | 347759.21 | 2254380.94 | Метод спутниковых геодезических измерений (определений) | 0.10 | — |
| 1168 | 347718.80 | 2254388.14 | Метод спутниковых геодезических измерений (определений) | 0.10 | — |
| 1169 | 347683.31 | 2254394.20 | Метод спутниковых геодезических измерений (определений) | 0.10 | — |
| 1170 | 347641.24 | 2254401.62 | Метод спутниковых геодезических измерений (определений) | 0.10 | — |
| 1171 | 347629.79 | 2254365.39 | Метод спутниковых геодезических измерений (определений) | 0.10 | — |
| 1172 | 347618.80 | 2254331.07 | Метод спутниковых геодезических измерений (определений) | 0.10 | — |
| 1173 | 347606.92 | 2254296.65 | Метод спутниковых геодезических измерений (определений) | 0.10 | — |
| 1174 | 347568.78 | 2254308.16 | Метод спутниковых геодезических измерений (определений) | 0.10 | — |
| 1175 | 347522.63 | 2254321.92 | Метод спутниковых геодезических измерений (определений) | 0.10 | — |
| 1176 | 347485.37 | 2254332.44 | Метод спутниковых геодезических измерений (определений) | 0.10 | — |
| 1177 | 347484.29 | 2254328.60 | Метод спутниковых геодезических измерений (определений) | 0.10 | — |
| 1178 | 347521.51 | 2254318.08 | Метод спутниковых геодезических измерений (определений) | 0.10 | — |
| 1179 | 347567.64 | 2254304.32 | Метод спутниковых геодезических измерений (определений) | 0.10 | — |
| 1180 | 347607.60 | 2254292.26 | Метод спутниковых геодезических измерений (определений) | 0.10 | — |
| 1181 | 347649.01 | 2254280.57 | Метод спутниковых геодезических измерений (определений) | 0.10 | — |
| 1182 | 347684.77 | 2254269.76 | Метод спутниковых геодезических измерений (определений) | 0.10 | — |
| 1183 | 347723.56 | 2254258.06 | Метод спутниковых геодезических измерений (определений) | 0.10 | — |
| 1184 | 347724.72 | 2254261.88 | Метод спутниковых геодезических измерений (определений) | 0.10 | — |
| 1185 | 347685.93 | 2254273.58 | Метод спутниковых геодезических измерений (определений) | 0.10 | — |
| 1186 | 347650.13 | 2254284.41 | Метод спутниковых геодезических измерений (определений) | 0.10 | — |
| 1187 | 347610.76 | 2254295.52 | Метод спутниковых геодезических измерений (определений) | 0.10 | — |
| 1188 | 347622.60 | 2254329.81 | Метод спутниковых геодезических измерений (определений) | 0.10 | — |
| 1189 | 347633.61 | 2254364.17 | Метод спутниковых геодезических измерений (определений) | 0.10 | — |

Сведения о местоположении границ объекта

| | | | | | |
|------|-----------|------------|---|------|---|
| 1190 | 347644.00 | 2254397.08 | Метод спутниковых геодезических измерений (определений) | 0.10 | — |
| 1191 | 347682.63 | 2254390.26 | Метод спутниковых геодезических измерений (определений) | 0.10 | — |
| 1192 | 347718.12 | 2254384.20 | Метод спутниковых геодезических измерений (определений) | 0.10 | — |
| 1193 | 347758.51 | 2254377.00 | Метод спутниковых геодезических измерений (определений) | 0.10 | — |
| 1194 | 347795.25 | 2254370.44 | Метод спутниковых геодезических измерений (определений) | 0.10 | — |
| 1195 | 347835.66 | 2254363.32 | Метод спутниковых геодезических измерений (определений) | 0.10 | — |
| 1196 | 347874.07 | 2254356.36 | Метод спутниковых геодезических измерений (определений) | 0.10 | — |
| 1197 | 347856.67 | 2254330.76 | Метод спутниковых геодезических измерений (определений) | 0.10 | — |
| 1198 | 347842.40 | 2254308.25 | Метод спутниковых геодезических измерений (определений) | 0.10 | — |
| 1199 | 347825.91 | 2254281.41 | Метод спутниковых геодезических измерений (определений) | 0.10 | — |
| 1200 | 347829.31 | 2254279.31 | Метод спутниковых геодезических измерений (определений) | 0.10 | — |
| 1201 | 347845.80 | 2254306.13 | Метод спутниковых геодезических измерений (определений) | 0.10 | — |
| 1202 | 347860.01 | 2254328.56 | Метод спутниковых геодезических измерений (определений) | 0.10 | — |
| 1203 | 347878.37 | 2254355.61 | Метод спутниковых геодезических измерений (определений) | 0.10 | — |
| 1204 | 347917.22 | 2254349.08 | Метод спутниковых геодезических измерений (определений) | 0.10 | — |
| 1205 | 347943.36 | 2254384.62 | Метод спутниковых геодезических измерений (определений) | 0.10 | — |
| 1206 | 347967.72 | 2254416.36 | Метод спутниковых геодезических измерений (определений) | 0.10 | — |
| 1207 | 347985.04 | 2254405.71 | Метод спутниковых геодезических измерений (определений) | 0.10 | — |
| 1208 | 348007.05 | 2254393.25 | Метод спутниковых геодезических измерений (определений) | 0.10 | — |
| 1209 | 348027.52 | 2254380.99 | Метод спутниковых геодезических измерений (определений) | 0.10 | — |
| 1210 | 348048.62 | 2254368.91 | Метод спутниковых геодезических измерений (определений) | 0.10 | — |
| 1211 | 348051.47 | 2254361.87 | Метод спутниковых геодезических измерений (определений) | 0.10 | — |
| 1212 | 348055.37 | 2254362.77 | Метод спутниковых геодезических измерений (определений) | 0.10 | — |
| 1213 | 348054.54 | 2254366.36 | Метод спутниковых геодезических измерений (определений) | 0.10 | — |
| 1214 | 348084.96 | 2254354.72 | Метод спутниковых геодезических измерений (определений) | 0.10 | — |
| 1215 | 348097.56 | 2254319.78 | Метод спутниковых геодезических измерений (определений) | 0.10 | — |
| 1100 | 348101.32 | 2254321.14 | Метод спутниковых геодезических измерений (определений) | 0.10 | — |

3. Сведения о характерных точках части (частей) границы объекта

| Обозначение характерных точек части границы | Координаты, м | | Метод определения координат характерной точки | Средняя квадратическая погрешность положения характерной точки (M _t), м | Описание обозначения точки на местности (при наличии) |
|---|---------------|---|---|---|---|
| | X | Y | | | |
| 1 | 2 | 3 | 4 | 5 | 6 |
| — | — | — | — | — | — |

Текстовое описание местоположения границ

Публичный сервитут Воздушная линия 0.4кВ п.Варшавка

(наименование объект, местоположение границ которого описано (далее объект))

| Прохождение границы | | Описание прохождения границы |
|---------------------|----------|------------------------------|
| от точки | до точки | |
| 1 | 2 | 3 |
| 1 | 2 | — |
| 2 | 3 | — |
| 3 | 4 | — |
| 4 | 5 | — |
| 5 | 6 | — |
| 6 | 7 | — |
| 7 | 8 | — |
| 8 | 9 | — |
| 9 | 10 | — |
| 10 | 11 | — |
| 11 | 12 | — |
| 12 | 13 | — |
| 13 | 14 | — |
| 14 | 15 | — |
| 15 | 16 | — |
| 16 | 17 | — |
| 17 | 18 | — |
| 18 | 19 | — |
| 19 | 20 | — |
| 20 | 21 | — |
| 21 | 22 | — |
| 22 | 23 | — |
| 23 | 24 | — |
| 24 | 25 | — |
| 25 | 26 | — |
| 26 | 27 | — |
| 27 | 28 | — |
| 28 | 29 | — |
| 29 | 30 | — |
| 30 | 31 | — |
| 31 | 32 | — |
| 32 | 33 | — |
| 33 | 34 | — |
| 34 | 35 | — |
| 35 | 36 | — |
| 36 | 37 | — |
| 37 | 38 | — |
| 38 | 39 | — |
| 39 | 40 | — |
| 40 | 41 | — |
| 41 | 42 | — |
| 42 | 43 | — |
| 43 | 44 | — |
| 44 | 45 | — |
| 45 | 46 | — |
| 46 | 47 | — |
| 47 | 48 | — |
| 48 | 49 | — |
| 49 | 50 | — |
| 50 | 51 | — |
| 51 | 52 | — |
| 52 | 53 | — |
| 53 | 54 | — |
| 54 | 55 | — |
| 55 | 56 | — |
| 56 | 57 | — |
| 57 | 58 | — |
| 58 | 59 | — |
| 59 | 60 | — |
| 60 | 61 | — |
| 61 | 62 | — |
| 62 | 63 | — |
| 63 | 64 | — |

| Прохождение границы | | Описание прохождения границы |
|---------------------|----------|------------------------------|
| от точки | до точки | |
| 64 | 65 | — |
| 65 | 66 | — |
| 66 | 67 | — |
| 67 | 68 | — |
| 68 | 69 | — |
| 69 | 70 | — |
| 70 | 71 | — |
| 71 | 72 | — |
| 72 | 73 | — |
| 73 | 74 | — |
| 74 | 75 | — |
| 75 | 76 | — |
| 76 | 77 | — |
| 77 | 78 | — |
| 78 | 79 | — |
| 79 | 80 | — |
| 80 | 81 | — |
| 81 | 82 | — |
| 82 | 83 | — |
| 83 | 84 | — |
| 84 | 85 | — |
| 85 | 86 | — |
| 86 | 87 | — |
| 87 | 88 | — |
| 88 | 89 | — |
| 89 | 90 | — |
| 90 | 91 | — |
| 91 | 92 | — |
| 92 | 93 | — |
| 93 | 94 | — |
| 94 | 95 | — |
| 95 | 96 | — |
| 96 | 97 | — |
| 97 | 98 | — |
| 98 | 99 | — |
| 99 | 100 | — |
| 100 | 101 | — |
| 101 | 102 | — |
| 102 | 103 | — |
| 103 | 104 | — |
| 104 | 1 | — |
| 105 | 106 | — |
| 106 | 107 | — |
| 107 | 105 | — |
| 108 | 109 | — |
| 109 | 110 | — |
| 110 | 111 | — |
| 111 | 112 | — |
| 112 | 113 | — |
| 113 | 114 | — |
| 114 | 115 | — |
| 115 | 116 | — |
| 116 | 117 | — |
| 117 | 118 | — |
| 118 | 119 | — |
| 119 | 120 | — |
| 120 | 121 | — |
| 121 | 122 | — |
| 122 | 123 | — |
| 123 | 124 | — |
| 124 | 125 | — |
| 125 | 126 | — |
| 126 | 127 | — |
| 127 | 128 | — |
| 128 | 129 | — |
| 129 | 130 | — |
| 130 | 131 | — |

| Прохождение границы | | Описание прохождения границы |
|---------------------|----------|------------------------------|
| от точки | до точки | |
| 131 | 132 | — |
| 132 | 133 | — |
| 133 | 134 | — |
| 134 | 135 | — |
| 135 | 136 | — |
| 136 | 137 | — |
| 137 | 138 | — |
| 138 | 139 | — |
| 139 | 140 | — |
| 140 | 141 | — |
| 141 | 142 | — |
| 142 | 143 | — |
| 143 | 144 | — |
| 144 | 145 | — |
| 145 | 146 | — |
| 146 | 147 | — |
| 147 | 148 | — |
| 148 | 149 | — |
| 149 | 150 | — |
| 150 | 151 | — |
| 151 | 152 | — |
| 152 | 153 | — |
| 153 | 154 | — |
| 154 | 155 | — |
| 155 | 156 | — |
| 156 | 157 | — |
| 157 | 158 | — |
| 158 | 159 | — |
| 159 | 160 | — |
| 160 | 161 | — |
| 161 | 162 | — |
| 162 | 163 | — |
| 163 | 164 | — |
| 164 | 165 | — |
| 165 | 166 | — |
| 166 | 167 | — |
| 167 | 168 | — |
| 168 | 169 | — |
| 169 | 170 | — |
| 170 | 171 | — |
| 171 | 172 | — |
| 172 | 173 | — |
| 173 | 174 | — |
| 174 | 175 | — |
| 175 | 176 | — |
| 176 | 177 | — |
| 177 | 178 | — |
| 178 | 179 | — |
| 179 | 180 | — |
| 180 | 181 | — |
| 181 | 182 | — |
| 182 | 183 | — |
| 183 | 184 | — |
| 184 | 185 | — |
| 185 | 186 | — |
| 186 | 187 | — |
| 187 | 188 | — |
| 188 | 189 | — |
| 189 | 190 | — |
| 190 | 191 | — |
| 191 | 192 | — |
| 192 | 193 | — |
| 193 | 194 | — |
| 194 | 195 | — |
| 195 | 196 | — |
| 196 | 197 | — |
| 197 | 198 | — |
| 198 | 199 | — |
| 199 | 200 | — |

| Прохождение границы | | Описание прохождения границы |
|---------------------|----------|------------------------------|
| от точки | до точки | |
| 200 | 201 | — |
| 201 | 202 | — |
| 202 | 203 | — |
| 203 | 204 | — |
| 204 | 205 | — |
| 205 | 206 | — |
| 206 | 207 | — |
| 207 | 208 | — |
| 208 | 209 | — |
| 209 | 210 | — |
| 210 | 211 | — |
| 211 | 212 | — |
| 212 | 213 | — |
| 213 | 214 | — |
| 214 | 215 | — |
| 215 | 216 | — |
| 216 | 217 | — |
| 217 | 218 | — |
| 218 | 219 | — |
| 219 | 220 | — |
| 220 | 221 | — |
| 221 | 222 | — |
| 222 | 223 | — |
| 223 | 224 | — |
| 224 | 225 | — |
| 225 | 226 | — |
| 226 | 227 | — |
| 227 | 228 | — |
| 228 | 229 | — |
| 229 | 230 | — |
| 230 | 231 | — |
| 231 | 232 | — |
| 232 | 233 | — |
| 233 | 234 | — |
| 234 | 235 | — |
| 235 | 236 | — |
| 236 | 237 | — |
| 237 | 238 | — |
| 238 | 239 | — |
| 239 | 240 | — |
| 240 | 241 | — |
| 241 | 108 | — |
| 242 | 243 | — |
| 243 | 244 | — |
| 244 | 245 | — |
| 245 | 246 | — |
| 246 | 247 | — |
| 247 | 248 | — |
| 248 | 249 | — |
| 249 | 250 | — |
| 250 | 251 | — |
| 251 | 252 | — |
| 252 | 253 | — |
| 253 | 254 | — |
| 254 | 255 | — |
| 255 | 256 | — |
| 256 | 257 | — |
| 257 | 258 | — |
| 258 | 259 | — |
| 259 | 260 | — |
| 260 | 261 | — |
| 261 | 262 | — |
| 262 | 263 | — |
| 263 | 264 | — |
| 264 | 265 | — |
| 265 | 266 | — |
| 266 | 267 | — |
| 267 | 268 | — |

| Прохождение границы | | Описание прохождения границы |
|---------------------|----------|------------------------------|
| от точки | до точки | |
| 268 | 269 | — |
| 269 | 270 | — |
| 270 | 271 | — |
| 271 | 272 | — |
| 272 | 273 | — |
| 273 | 274 | — |
| 274 | 275 | — |
| 275 | 276 | — |
| 276 | 277 | — |
| 277 | 278 | — |
| 278 | 279 | — |
| 279 | 280 | — |
| 280 | 281 | — |
| 281 | 282 | — |
| 282 | 283 | — |
| 283 | 284 | — |
| 284 | 285 | — |
| 285 | 286 | — |
| 286 | 287 | — |
| 287 | 288 | — |
| 288 | 289 | — |
| 289 | 290 | — |
| 290 | 291 | — |
| 291 | 292 | — |
| 292 | 293 | — |
| 293 | 294 | — |
| 294 | 295 | — |
| 295 | 296 | — |
| 296 | 297 | — |
| 297 | 298 | — |
| 298 | 299 | — |
| 299 | 300 | — |
| 300 | 301 | — |
| 301 | 302 | — |
| 302 | 303 | — |
| 303 | 304 | — |
| 304 | 305 | — |
| 305 | 306 | — |
| 306 | 307 | — |
| 307 | 308 | — |
| 308 | 309 | — |
| 309 | 310 | — |
| 310 | 311 | — |
| 311 | 312 | — |
| 312 | 313 | — |
| 313 | 314 | — |
| 314 | 315 | — |
| 315 | 316 | — |
| 316 | 317 | — |
| 317 | 318 | — |
| 318 | 242 | — |
| 319 | 320 | — |
| 320 | 321 | — |
| 321 | 322 | — |
| 322 | 323 | — |
| 323 | 324 | — |
| 324 | 325 | — |
| 325 | 326 | — |
| 326 | 327 | — |
| 327 | 328 | — |
| 328 | 329 | — |
| 329 | 330 | — |
| 330 | 331 | — |
| 331 | 332 | — |
| 332 | 333 | — |
| 333 | 334 | — |
| 334 | 335 | — |
| 335 | 336 | — |

| Прохождение границы | | Описание прохождения границы |
|---------------------|----------|------------------------------|
| от точки | до точки | |
| 336 | 337 | — |
| 337 | 338 | — |
| 338 | 339 | — |
| 339 | 340 | — |
| 340 | 341 | — |
| 341 | 342 | — |
| 342 | 343 | — |
| 343 | 344 | — |
| 344 | 345 | — |
| 345 | 346 | — |
| 346 | 347 | — |
| 347 | 348 | — |
| 348 | 349 | — |
| 349 | 350 | — |
| 350 | 351 | — |
| 351 | 352 | — |
| 352 | 353 | — |
| 353 | 354 | — |
| 354 | 355 | — |
| 355 | 356 | — |
| 356 | 357 | — |
| 357 | 358 | — |
| 358 | 359 | — |
| 359 | 360 | — |
| 360 | 361 | — |
| 361 | 362 | — |
| 362 | 363 | — |
| 363 | 364 | — |
| 364 | 365 | — |
| 365 | 366 | — |
| 366 | 367 | — |
| 367 | 368 | — |
| 368 | 369 | — |
| 369 | 370 | — |
| 370 | 371 | — |
| 371 | 372 | — |
| 372 | 373 | — |
| 373 | 374 | — |
| 374 | 375 | — |
| 375 | 376 | — |
| 376 | 377 | — |
| 377 | 378 | — |
| 378 | 379 | — |
| 379 | 380 | — |
| 380 | 381 | — |
| 381 | 382 | — |
| 382 | 383 | — |
| 383 | 384 | — |
| 384 | 385 | — |
| 385 | 386 | — |
| 386 | 387 | — |
| 387 | 388 | — |
| 388 | 389 | — |
| 389 | 390 | — |
| 390 | 391 | — |
| 391 | 392 | — |
| 392 | 393 | — |
| 393 | 394 | — |
| 394 | 395 | — |
| 395 | 396 | — |
| 396 | 397 | — |
| 397 | 398 | — |
| 398 | 399 | — |
| 399 | 400 | — |
| 400 | 401 | — |
| 401 | 402 | — |
| 402 | 403 | — |
| 403 | 404 | — |
| 404 | 405 | — |

| Прохождение границы | | Описание прохождения границы |
|---------------------|----------|------------------------------|
| от точки | до точки | |
| 405 | 406 | — |
| 406 | 407 | — |
| 407 | 408 | — |
| 408 | 409 | — |
| 409 | 410 | — |
| 410 | 411 | — |
| 411 | 412 | — |
| 412 | 413 | — |
| 413 | 414 | — |
| 414 | 415 | — |
| 415 | 416 | — |
| 416 | 417 | — |
| 417 | 418 | — |
| 418 | 419 | — |
| 419 | 420 | — |
| 420 | 421 | — |
| 421 | 422 | — |
| 422 | 423 | — |
| 423 | 424 | — |
| 424 | 425 | — |
| 425 | 426 | — |
| 426 | 427 | — |
| 427 | 428 | — |
| 428 | 429 | — |
| 429 | 430 | — |
| 430 | 431 | — |
| 431 | 432 | — |
| 432 | 433 | — |
| 433 | 434 | — |
| 434 | 435 | — |
| 435 | 436 | — |
| 436 | 437 | — |
| 437 | 438 | — |
| 438 | 439 | — |
| 439 | 440 | — |
| 440 | 441 | — |
| 441 | 442 | — |
| 442 | 443 | — |
| 443 | 444 | — |
| 444 | 445 | — |
| 445 | 446 | — |
| 446 | 447 | — |
| 447 | 448 | — |
| 448 | 449 | — |
| 449 | 450 | — |
| 450 | 451 | — |
| 451 | 452 | — |
| 452 | 453 | — |
| 453 | 454 | — |
| 454 | 455 | — |
| 455 | 456 | — |
| 456 | 457 | — |
| 457 | 458 | — |
| 458 | 459 | — |
| 459 | 460 | — |
| 460 | 461 | — |
| 461 | 462 | — |
| 462 | 463 | — |
| 463 | 464 | — |
| 464 | 465 | — |
| 465 | 466 | — |
| 466 | 467 | — |
| 467 | 468 | — |
| 468 | 469 | — |
| 469 | 470 | — |
| 470 | 471 | — |
| 471 | 472 | — |
| 472 | 319 | — |

| Прохождение границы | | Описание прохождения границы |
|---------------------|----------|------------------------------|
| от точки | до точки | |
| 473 | 474 | — |
| 474 | 475 | — |
| 475 | 476 | — |
| 476 | 477 | — |
| 477 | 478 | — |
| 478 | 479 | — |
| 479 | 480 | — |
| 480 | 481 | — |
| 481 | 482 | — |
| 482 | 483 | — |
| 483 | 484 | — |
| 484 | 485 | — |
| 485 | 486 | — |
| 486 | 487 | — |
| 487 | 488 | — |
| 488 | 489 | — |
| 489 | 490 | — |
| 490 | 491 | — |
| 491 | 492 | — |
| 492 | 493 | — |
| 493 | 494 | — |
| 494 | 495 | — |
| 495 | 496 | — |
| 496 | 497 | — |
| 497 | 498 | — |
| 498 | 499 | — |
| 499 | 500 | — |
| 500 | 501 | — |
| 501 | 502 | — |
| 502 | 503 | — |
| 503 | 504 | — |
| 504 | 505 | — |
| 505 | 506 | — |
| 506 | 507 | — |
| 507 | 508 | — |
| 508 | 509 | — |
| 509 | 510 | — |
| 510 | 511 | — |
| 511 | 512 | — |
| 512 | 513 | — |
| 513 | 514 | — |
| 514 | 515 | — |
| 515 | 516 | — |
| 516 | 517 | — |
| 517 | 518 | — |
| 518 | 519 | — |
| 519 | 520 | — |
| 520 | 521 | — |
| 521 | 522 | — |
| 522 | 523 | — |
| 523 | 524 | — |
| 524 | 525 | — |
| 525 | 526 | — |
| 526 | 527 | — |
| 527 | 528 | — |
| 528 | 529 | — |
| 529 | 530 | — |
| 530 | 531 | — |
| 531 | 532 | — |
| 532 | 533 | — |
| 533 | 534 | — |
| 534 | 535 | — |
| 535 | 536 | — |
| 536 | 537 | — |
| 537 | 538 | — |
| 538 | 539 | — |
| 539 | 540 | — |
| 540 | 541 | — |
| 541 | 542 | — |

| Прохождение границы | | Описание прохождения границы |
|---------------------|----------|------------------------------|
| от точки | до точки | |
| 542 | 543 | — |
| 543 | 544 | — |
| 544 | 545 | — |
| 545 | 546 | — |
| 546 | 547 | — |
| 547 | 548 | — |
| 548 | 549 | — |
| 549 | 550 | — |
| 550 | 551 | — |
| 551 | 552 | — |
| 552 | 553 | — |
| 553 | 554 | — |
| 554 | 555 | — |
| 555 | 556 | — |
| 556 | 557 | — |
| 557 | 558 | — |
| 558 | 559 | — |
| 559 | 560 | — |
| 560 | 561 | — |
| 561 | 562 | — |
| 562 | 563 | — |
| 563 | 564 | — |
| 564 | 565 | — |
| 565 | 566 | — |
| 566 | 567 | — |
| 567 | 568 | — |
| 568 | 569 | — |
| 569 | 570 | — |
| 570 | 571 | — |
| 571 | 572 | — |
| 572 | 573 | — |
| 573 | 574 | — |
| 574 | 575 | — |
| 575 | 576 | — |
| 576 | 577 | — |
| 577 | 578 | — |
| 578 | 579 | — |
| 579 | 580 | — |
| 580 | 581 | — |
| 581 | 582 | — |
| 582 | 583 | — |
| 583 | 584 | — |
| 584 | 585 | — |
| 585 | 586 | — |
| 586 | 587 | — |
| 587 | 588 | — |
| 588 | 589 | — |
| 589 | 590 | — |
| 590 | 591 | — |
| 591 | 592 | — |
| 592 | 593 | — |
| 593 | 594 | — |
| 594 | 595 | — |
| 595 | 596 | — |
| 596 | 597 | — |
| 597 | 598 | — |
| 598 | 599 | — |
| 599 | 600 | — |
| 600 | 601 | — |
| 601 | 602 | — |
| 602 | 603 | — |
| 603 | 604 | — |
| 604 | 605 | — |
| 605 | 606 | — |
| 606 | 607 | — |
| 607 | 608 | — |
| 608 | 609 | — |
| 609 | 610 | — |
| 610 | 611 | — |

| Прохождение границы | | Описание прохождения границы |
|---------------------|----------|------------------------------|
| от точки | до точки | |
| 611 | 612 | — |
| 612 | 613 | — |
| 613 | 614 | — |
| 614 | 615 | — |
| 615 | 616 | — |
| 616 | 617 | — |
| 617 | 618 | — |
| 618 | 619 | — |
| 619 | 620 | — |
| 620 | 621 | — |
| 621 | 622 | — |
| 622 | 623 | — |
| 623 | 624 | — |
| 624 | 625 | — |
| 625 | 626 | — |
| 626 | 627 | — |
| 627 | 628 | — |
| 628 | 629 | — |
| 629 | 630 | — |
| 630 | 631 | — |
| 631 | 632 | — |
| 632 | 633 | — |
| 633 | 634 | — |
| 634 | 635 | — |
| 635 | 636 | — |
| 636 | 637 | — |
| 637 | 638 | — |
| 638 | 639 | — |
| 639 | 640 | — |
| 640 | 641 | — |
| 641 | 642 | — |
| 642 | 643 | — |
| 643 | 644 | — |
| 644 | 645 | — |
| 645 | 646 | — |
| 646 | 647 | — |
| 647 | 648 | — |
| 648 | 649 | — |
| 649 | 650 | — |
| 650 | 651 | — |
| 651 | 652 | — |
| 652 | 653 | — |
| 653 | 654 | — |
| 654 | 655 | — |
| 655 | 656 | — |
| 656 | 657 | — |
| 657 | 658 | — |
| 658 | 659 | — |
| 659 | 660 | — |
| 660 | 661 | — |
| 661 | 662 | — |
| 662 | 663 | — |
| 663 | 664 | — |
| 664 | 665 | — |
| 665 | 666 | — |
| 666 | 667 | — |
| 667 | 668 | — |
| 668 | 669 | — |
| 669 | 670 | — |
| 670 | 671 | — |
| 671 | 672 | — |
| 672 | 673 | — |
| 673 | 674 | — |
| 674 | 675 | — |
| 675 | 676 | — |
| 676 | 677 | — |
| 677 | 678 | — |
| 678 | 679 | — |
| 679 | 680 | — |

| Прохождение границы | | Описание прохождения границы |
|---------------------|----------|------------------------------|
| от точки | до точки | |
| 680 | 681 | — |
| 681 | 682 | — |
| 682 | 683 | — |
| 683 | 684 | — |
| 684 | 685 | — |
| 685 | 686 | — |
| 686 | 687 | — |
| 687 | 688 | — |
| 688 | 689 | — |
| 689 | 690 | — |
| 690 | 691 | — |
| 691 | 692 | — |
| 692 | 693 | — |
| 693 | 694 | — |
| 694 | 695 | — |
| 695 | 696 | — |
| 696 | 697 | — |
| 697 | 473 | — |
| 698 | 699 | — |
| 699 | 700 | — |
| 700 | 701 | — |
| 701 | 702 | — |
| 702 | 703 | — |
| 703 | 704 | — |
| 704 | 705 | — |
| 705 | 706 | — |
| 706 | 707 | — |
| 707 | 708 | — |
| 708 | 709 | — |
| 709 | 710 | — |
| 710 | 711 | — |
| 711 | 712 | — |
| 712 | 713 | — |
| 713 | 714 | — |
| 714 | 715 | — |
| 715 | 716 | — |
| 716 | 717 | — |
| 717 | 718 | — |
| 718 | 719 | — |
| 719 | 720 | — |
| 720 | 721 | — |
| 721 | 722 | — |
| 722 | 723 | — |
| 723 | 724 | — |
| 724 | 725 | — |
| 725 | 726 | — |
| 726 | 727 | — |
| 727 | 728 | — |
| 728 | 729 | — |
| 729 | 730 | — |
| 730 | 731 | — |
| 731 | 732 | — |
| 732 | 733 | — |
| 733 | 734 | — |
| 734 | 735 | — |
| 735 | 736 | — |
| 736 | 737 | — |
| 737 | 738 | — |
| 738 | 739 | — |
| 739 | 740 | — |
| 740 | 741 | — |
| 741 | 742 | — |
| 742 | 743 | — |
| 743 | 744 | — |
| 744 | 745 | — |
| 745 | 746 | — |
| 746 | 747 | — |
| 747 | 748 | — |

| Прохождение границы | | Описание прохождения границы |
|---------------------|----------|------------------------------|
| от точки | до точки | |
| 748 | 749 | — |
| 749 | 750 | — |
| 750 | 751 | — |
| 751 | 752 | — |
| 752 | 753 | — |
| 753 | 754 | — |
| 754 | 755 | — |
| 755 | 756 | — |
| 756 | 757 | — |
| 757 | 758 | — |
| 758 | 759 | — |
| 759 | 760 | — |
| 760 | 761 | — |
| 761 | 762 | — |
| 762 | 763 | — |
| 763 | 764 | — |
| 764 | 765 | — |
| 765 | 766 | — |
| 766 | 767 | — |
| 767 | 768 | — |
| 768 | 769 | — |
| 769 | 770 | — |
| 770 | 771 | — |
| 771 | 772 | — |
| 772 | 773 | — |
| 773 | 774 | — |
| 774 | 775 | — |
| 775 | 776 | — |
| 776 | 777 | — |
| 777 | 778 | — |
| 778 | 779 | — |
| 779 | 780 | — |
| 780 | 781 | — |
| 781 | 782 | — |
| 782 | 783 | — |
| 783 | 784 | — |
| 784 | 785 | — |
| 785 | 786 | — |
| 786 | 787 | — |
| 787 | 788 | — |
| 788 | 789 | — |
| 789 | 790 | — |
| 790 | 791 | — |
| 791 | 792 | — |
| 792 | 793 | — |
| 793 | 794 | — |
| 794 | 795 | — |
| 795 | 796 | — |
| 796 | 797 | — |
| 797 | 798 | — |
| 798 | 799 | — |
| 799 | 800 | — |
| 800 | 801 | — |
| 801 | 802 | — |
| 802 | 803 | — |
| 803 | 804 | — |
| 804 | 805 | — |
| 805 | 806 | — |
| 806 | 807 | — |
| 807 | 808 | — |
| 808 | 809 | — |
| 809 | 810 | — |
| 810 | 811 | — |
| 811 | 812 | — |
| 812 | 813 | — |
| 813 | 814 | — |
| 814 | 815 | — |
| 815 | 816 | — |
| 816 | 817 | — |

| Прохождение границы | | Описание прохождения границы |
|---------------------|----------|------------------------------|
| от точки | до точки | |
| 817 | 818 | — |
| 818 | 819 | — |
| 819 | 820 | — |
| 820 | 821 | — |
| 821 | 822 | — |
| 822 | 823 | — |
| 823 | 824 | — |
| 824 | 825 | — |
| 825 | 826 | — |
| 826 | 827 | — |
| 827 | 828 | — |
| 828 | 829 | — |
| 829 | 830 | — |
| 830 | 831 | — |
| 831 | 832 | — |
| 832 | 833 | — |
| 833 | 834 | — |
| 834 | 835 | — |
| 835 | 836 | — |
| 836 | 837 | — |
| 837 | 838 | — |
| 838 | 839 | — |
| 839 | 840 | — |
| 840 | 841 | — |
| 841 | 842 | — |
| 842 | 843 | — |
| 843 | 844 | — |
| 844 | 845 | — |
| 845 | 846 | — |
| 846 | 847 | — |
| 847 | 848 | — |
| 848 | 849 | — |
| 849 | 850 | — |
| 850 | 851 | — |
| 851 | 852 | — |
| 852 | 853 | — |
| 853 | 854 | — |
| 854 | 855 | — |
| 855 | 856 | — |
| 856 | 857 | — |
| 857 | 858 | — |
| 858 | 859 | — |
| 859 | 860 | — |
| 860 | 861 | — |
| 861 | 862 | — |
| 862 | 863 | — |
| 863 | 864 | — |
| 864 | 865 | — |
| 865 | 866 | — |
| 866 | 867 | — |
| 867 | 868 | — |
| 868 | 869 | — |
| 869 | 870 | — |
| 870 | 871 | — |
| 871 | 872 | — |
| 872 | 873 | — |
| 873 | 874 | — |
| 874 | 875 | — |
| 875 | 876 | — |
| 876 | 877 | — |
| 877 | 878 | — |
| 878 | 879 | — |
| 879 | 880 | — |
| 880 | 881 | — |
| 881 | 882 | — |
| 882 | 883 | — |
| 883 | 884 | — |
| 884 | 885 | — |
| 885 | 886 | — |

| Прохождение границы | | Описание прохождения границы |
|---------------------|----------|------------------------------|
| от точки | до точки | |
| 886 | 887 | — |
| 887 | 888 | — |
| 888 | 889 | — |
| 889 | 890 | — |
| 890 | 891 | — |
| 891 | 892 | — |
| 892 | 893 | — |
| 893 | 894 | — |
| 894 | 895 | — |
| 895 | 896 | — |
| 896 | 897 | — |
| 897 | 898 | — |
| 898 | 899 | — |
| 899 | 900 | — |
| 900 | 901 | — |
| 901 | 902 | — |
| 902 | 903 | — |
| 903 | 904 | — |
| 904 | 905 | — |
| 905 | 906 | — |
| 906 | 907 | — |
| 907 | 908 | — |
| 908 | 909 | — |
| 909 | 910 | — |
| 910 | 911 | — |
| 911 | 912 | — |
| 912 | 913 | — |
| 913 | 914 | — |
| 914 | 915 | — |
| 915 | 916 | — |
| 916 | 917 | — |
| 917 | 918 | — |
| 918 | 919 | — |
| 919 | 920 | — |
| 920 | 921 | — |
| 921 | 922 | — |
| 922 | 923 | — |
| 923 | 924 | — |
| 924 | 925 | — |
| 925 | 926 | — |
| 926 | 698 | — |
| 927 | 928 | — |
| 928 | 929 | — |
| 929 | 930 | — |
| 930 | 931 | — |
| 931 | 932 | — |
| 932 | 933 | — |
| 933 | 934 | — |
| 934 | 935 | — |
| 935 | 936 | — |
| 936 | 937 | — |
| 937 | 938 | — |
| 938 | 939 | — |
| 939 | 940 | — |
| 940 | 941 | — |
| 941 | 942 | — |
| 942 | 943 | — |
| 943 | 944 | — |
| 944 | 945 | — |
| 945 | 946 | — |
| 946 | 947 | — |
| 947 | 948 | — |
| 948 | 949 | — |
| 949 | 950 | — |
| 950 | 951 | — |
| 951 | 952 | — |
| 952 | 953 | — |
| 953 | 954 | — |

| Прохождение границы | | Описание прохождения границы |
|---------------------|----------|------------------------------|
| от точки | до точки | |
| 954 | 955 | — |
| 955 | 956 | — |
| 956 | 957 | — |
| 957 | 958 | — |
| 958 | 959 | — |
| 959 | 960 | — |
| 960 | 961 | — |
| 961 | 962 | — |
| 962 | 963 | — |
| 963 | 964 | — |
| 964 | 965 | — |
| 965 | 966 | — |
| 966 | 967 | — |
| 967 | 968 | — |
| 968 | 969 | — |
| 969 | 970 | — |
| 970 | 971 | — |
| 971 | 972 | — |
| 972 | 973 | — |
| 973 | 974 | — |
| 974 | 975 | — |
| 975 | 976 | — |
| 976 | 977 | — |
| 977 | 978 | — |
| 978 | 979 | — |
| 979 | 980 | — |
| 980 | 981 | — |
| 981 | 982 | — |
| 982 | 983 | — |
| 983 | 984 | — |
| 984 | 927 | — |
| 985 | 986 | — |
| 986 | 987 | — |
| 987 | 988 | — |
| 988 | 989 | — |
| 989 | 990 | — |
| 990 | 991 | — |
| 991 | 992 | — |
| 992 | 993 | — |
| 993 | 994 | — |
| 994 | 995 | — |
| 995 | 996 | — |
| 996 | 997 | — |
| 997 | 998 | — |
| 998 | 999 | — |
| 999 | 1000 | — |
| 1000 | 1001 | — |
| 1001 | 1002 | — |
| 1002 | 1003 | — |
| 1003 | 1004 | — |
| 1004 | 1005 | — |
| 1005 | 1006 | — |
| 1006 | 1007 | — |
| 1007 | 1008 | — |
| 1008 | 1009 | — |
| 1009 | 1010 | — |
| 1010 | 1011 | — |
| 1011 | 1012 | — |
| 1012 | 1013 | — |
| 1013 | 1014 | — |
| 1014 | 1015 | — |
| 1015 | 1016 | — |
| 1016 | 1017 | — |
| 1017 | 1018 | — |
| 1018 | 1019 | — |
| 1019 | 1020 | — |
| 1020 | 1021 | — |
| 1021 | 1022 | — |

| Прохождение границы | | Описание прохождения границы |
|---------------------|----------|------------------------------|
| от точки | до точки | |
| 1022 | 1023 | — |
| 1023 | 1024 | — |
| 1024 | 1025 | — |
| 1025 | 1026 | — |
| 1026 | 1027 | — |
| 1027 | 1028 | — |
| 1028 | 1029 | — |
| 1029 | 1030 | — |
| 1030 | 1031 | — |
| 1031 | 1032 | — |
| 1032 | 1033 | — |
| 1033 | 1034 | — |
| 1034 | 1035 | — |
| 1035 | 1036 | — |
| 1036 | 1037 | — |
| 1037 | 1038 | — |
| 1038 | 1039 | — |
| 1039 | 1040 | — |
| 1040 | 1041 | — |
| 1041 | 985 | — |
| 1042 | 1043 | — |
| 1043 | 1044 | — |
| 1044 | 1045 | — |
| 1045 | 1046 | — |
| 1046 | 1047 | — |
| 1047 | 1048 | — |
| 1048 | 1049 | — |
| 1049 | 1050 | — |
| 1050 | 1051 | — |
| 1051 | 1052 | — |
| 1052 | 1053 | — |
| 1053 | 1054 | — |
| 1054 | 1055 | — |
| 1055 | 1056 | — |
| 1056 | 1057 | — |
| 1057 | 1042 | — |
| 1058 | 1059 | — |
| 1059 | 1060 | — |
| 1060 | 1061 | — |
| 1061 | 1062 | — |
| 1062 | 1063 | — |
| 1063 | 1064 | — |
| 1064 | 1065 | — |
| 1065 | 1066 | — |
| 1066 | 1067 | — |
| 1067 | 1068 | — |
| 1068 | 1069 | — |
| 1069 | 1070 | — |
| 1070 | 1071 | — |
| 1071 | 1072 | — |
| 1072 | 1073 | — |
| 1073 | 1074 | — |
| 1074 | 1075 | — |
| 1075 | 1076 | — |
| 1076 | 1077 | — |
| 1077 | 1078 | — |
| 1078 | 1079 | — |
| 1079 | 1080 | — |
| 1080 | 1081 | — |
| 1081 | 1082 | — |
| 1082 | 1083 | — |
| 1083 | 1084 | — |
| 1084 | 1085 | — |
| 1085 | 1086 | — |
| 1086 | 1087 | — |
| 1087 | 1088 | — |
| 1088 | 1089 | — |

| Прохождение границы | | Описание прохождения границы |
|---------------------|----------|------------------------------|
| от точки | до точки | |
| 1089 | 1090 | — |
| 1090 | 1091 | — |
| 1091 | 1092 | — |
| 1092 | 1093 | — |
| 1093 | 1094 | — |
| 1094 | 1095 | — |
| 1095 | 1096 | — |
| 1096 | 1097 | — |
| 1097 | 1098 | — |
| 1098 | 1099 | — |
| 1099 | 1058 | — |
| 1100 | 1101 | — |
| 1101 | 1102 | — |
| 1102 | 1103 | — |
| 1103 | 1104 | — |
| 1104 | 1105 | — |
| 1105 | 1106 | — |
| 1106 | 1107 | — |
| 1107 | 1108 | — |
| 1108 | 1109 | — |
| 1109 | 1110 | — |
| 1110 | 1111 | — |
| 1111 | 1112 | — |
| 1112 | 1113 | — |
| 1113 | 1114 | — |
| 1114 | 1115 | — |
| 1115 | 1116 | — |
| 1116 | 1117 | — |
| 1117 | 1118 | — |
| 1118 | 1119 | — |
| 1119 | 1120 | — |
| 1120 | 1121 | — |
| 1121 | 1122 | — |
| 1122 | 1123 | — |
| 1123 | 1124 | — |
| 1124 | 1125 | — |
| 1125 | 1126 | — |
| 1126 | 1127 | — |
| 1127 | 1128 | — |
| 1128 | 1129 | — |
| 1129 | 1130 | — |
| 1130 | 1131 | — |
| 1131 | 1132 | — |
| 1132 | 1133 | — |
| 1133 | 1134 | — |
| 1134 | 1135 | — |
| 1135 | 1136 | — |
| 1136 | 1137 | — |
| 1137 | 1138 | — |
| 1138 | 1139 | — |
| 1139 | 1140 | — |
| 1140 | 1141 | — |
| 1141 | 1142 | — |
| 1142 | 1143 | — |
| 1143 | 1144 | — |
| 1144 | 1145 | — |
| 1145 | 1146 | — |
| 1146 | 1147 | — |
| 1147 | 1148 | — |
| 1148 | 1149 | — |
| 1149 | 1150 | — |
| 1150 | 1151 | — |
| 1151 | 1152 | — |
| 1152 | 1153 | — |
| 1153 | 1154 | — |
| 1154 | 1155 | — |
| 1155 | 1156 | — |
| 1156 | 1157 | — |

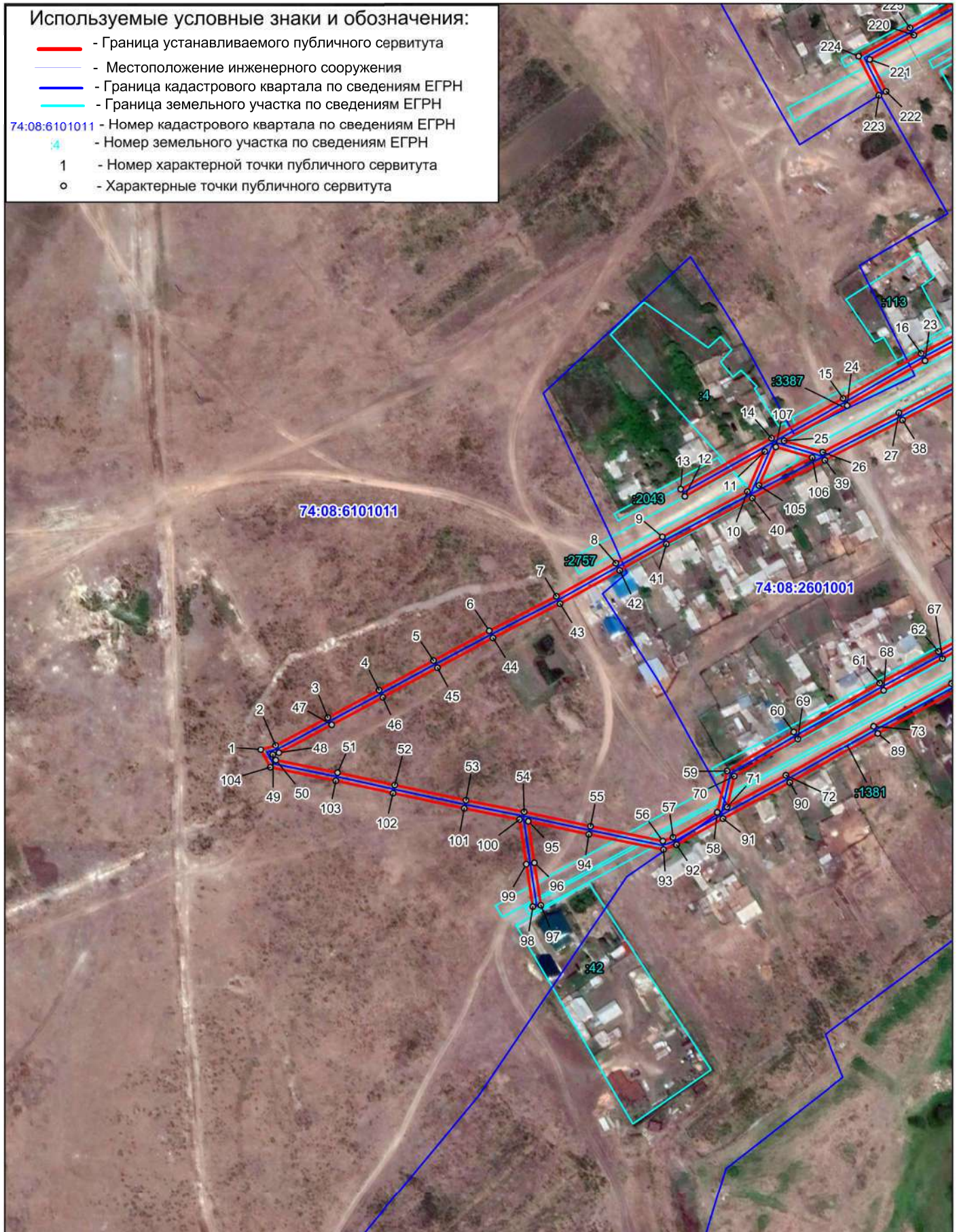
| Прохождение границы | | Описание прохождения границы |
|---------------------|----------|------------------------------|
| от точки | до точки | |
| 1157 | 1158 | — |
| 1158 | 1159 | — |
| 1159 | 1160 | — |
| 1160 | 1161 | — |
| 1161 | 1162 | — |
| 1162 | 1163 | — |
| 1163 | 1164 | — |
| 1164 | 1165 | — |
| 1165 | 1166 | — |
| 1166 | 1167 | — |
| 1167 | 1168 | — |
| 1168 | 1169 | — |
| 1169 | 1170 | — |
| 1170 | 1171 | — |
| 1171 | 1172 | — |
| 1172 | 1173 | — |
| 1173 | 1174 | — |
| 1174 | 1175 | — |
| 1175 | 1176 | — |
| 1176 | 1177 | — |
| 1177 | 1178 | — |
| 1178 | 1179 | — |
| 1179 | 1180 | — |
| 1180 | 1181 | — |
| 1181 | 1182 | — |
| 1182 | 1183 | — |
| 1183 | 1184 | — |
| 1184 | 1185 | — |
| 1185 | 1186 | — |
| 1186 | 1187 | — |
| 1187 | 1188 | — |
| 1188 | 1189 | — |
| 1189 | 1190 | — |
| 1190 | 1191 | — |
| 1191 | 1192 | — |
| 1192 | 1193 | — |
| 1193 | 1194 | — |
| 1194 | 1195 | — |
| 1195 | 1196 | — |
| 1196 | 1197 | — |
| 1197 | 1198 | — |
| 1198 | 1199 | — |
| 1199 | 1200 | — |
| 1200 | 1201 | — |
| 1201 | 1202 | — |
| 1202 | 1203 | — |
| 1203 | 1204 | — |
| 1204 | 1205 | — |
| 1205 | 1206 | — |
| 1206 | 1207 | — |
| 1207 | 1208 | — |
| 1208 | 1209 | — |
| 1209 | 1210 | — |
| 1210 | 1211 | — |
| 1211 | 1212 | — |
| 1212 | 1213 | — |
| 1213 | 1214 | — |
| 1214 | 1215 | — |
| 1215 | 1100 | — |

Схема расположения границ публичного сервитута Воздушная линия 0.4кВ п.Варшавка

Лист 1/ Листов 13

Используемые условные знаки и обозначения:

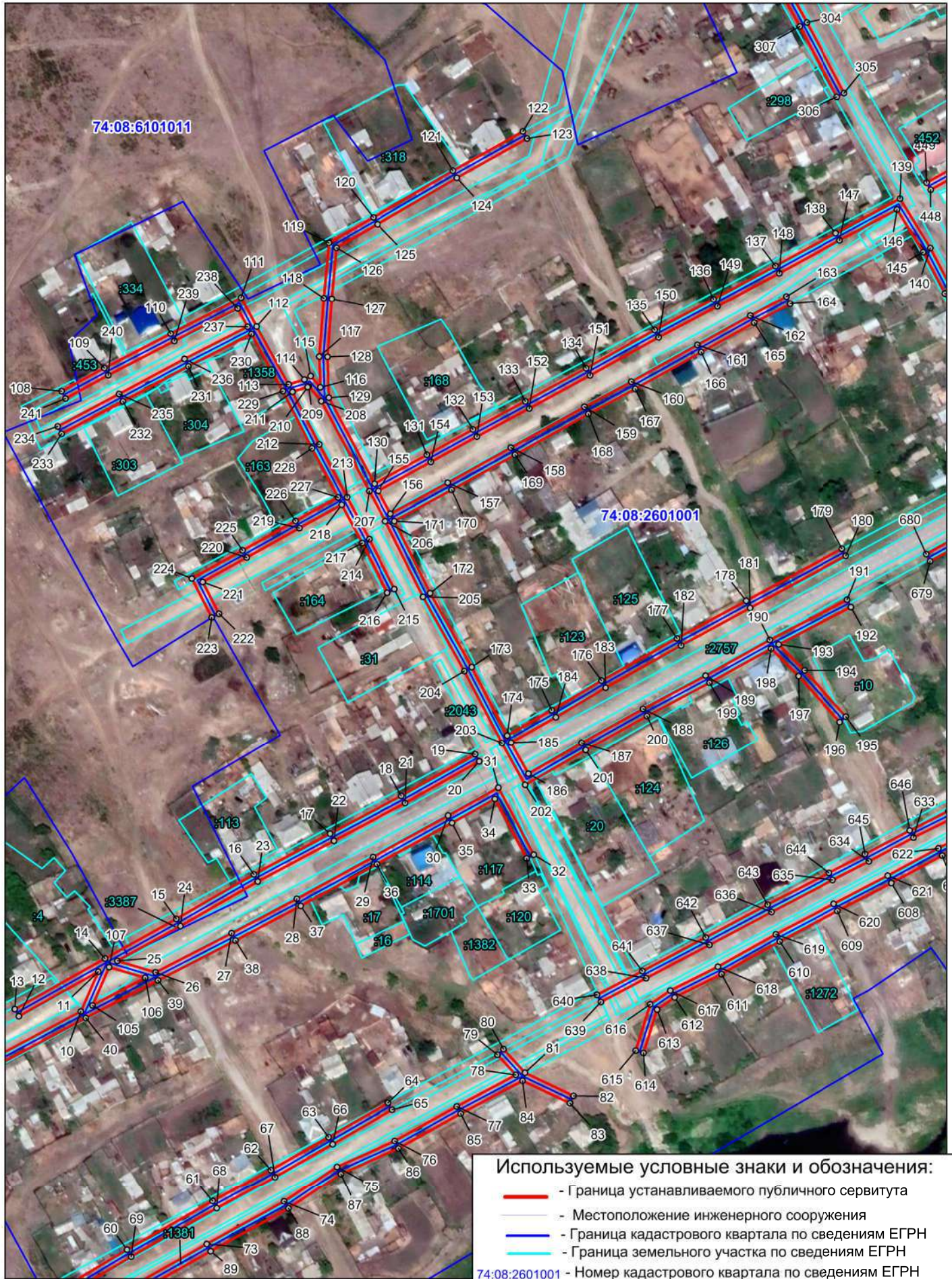
- - Граница устанавливаемого публичного сервитута
- - Местоположение инженерного сооружения
- - Граница кадастрового квартала по сведениям ЕГРН
- - Граница земельного участка по сведениям ЕГРН
- 74:08:6101011 - Номер кадастрового квартала по сведениям ЕГРН
- 4 - Номер земельного участка по сведениям ЕГРН
- 1 - Номер характерной точки публичного сервитута
- - Характерные точки публичного сервитута



Масштаб 1:2500

Схема расположения границ публичного сервитута Воздушная линия 0.4кВ п.Варшавка

Лист 2/ Листов 13



Используемые условные знаки и обозначения:

- - Граница устанавливаемого публичного сервитута
- - Местоположение инженерного сооружения
- - Граница кадастрового квартала по сведениям ЕГРН
- - Граница земельного участка по сведениям ЕГРН
- 74:08:2601001 - Номер кадастрового квартала по сведениям ЕГРН
- :16 - Номер земельного участка по сведениям ЕГРН
- 1 - Номер характерной точки публичного сервитута
- o - Характерные точки публичного сервитута

Масштаб 1:2500

Схема расположения границ публичного сервитута Воздушная линия 0.4кВ п.Варшавка

Лист 3/ Листов 13



Используемые условные знаки и обозначения:

- - Граница устанавливаемого публичного сервитута
- - Местоположение инженерного сооружения
- - Граница кадастрового квартала по сведениям ЕГРН
- - Граница земельного участка по сведениям ЕГРН
- 74:08:2601001 - Номер кадастрового квартала по сведениям ЕГРН
- 6 - Номер земельного участка по сведениям ЕГРН
- 1 - Номер характерной точки публичного сервитута
- o - Характерные точки публичного сервитута

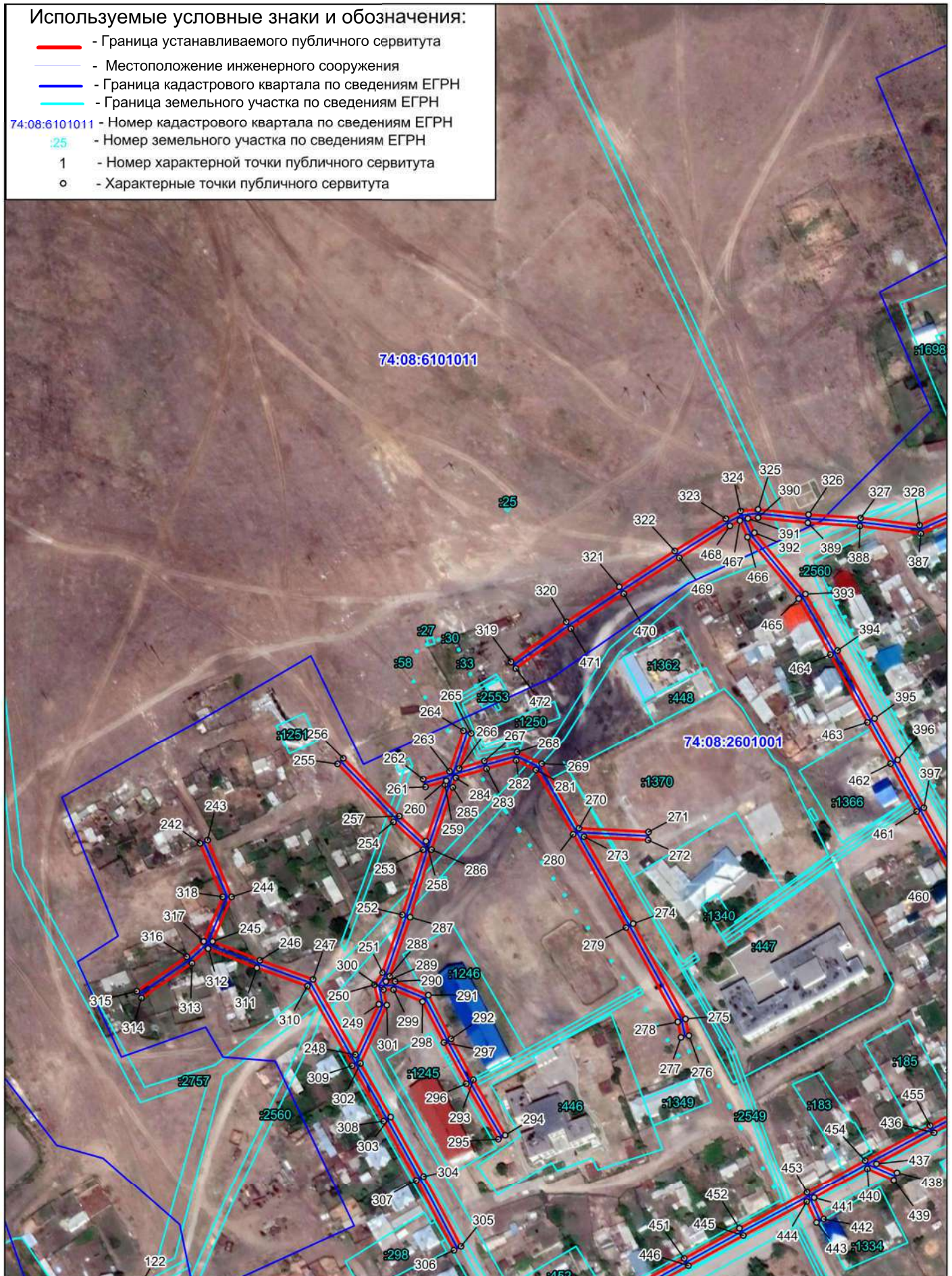
Масштаб 1:2500

Схема расположения границ публичного сервитута Воздушная линия 0.4кВ п.Варшавка

Лист 4/ Листов 13

Используемые условные знаки и обозначения:

- - Граница устанавливаемого публичного сервитута
- - Местоположение инженерного сооружения
- - Граница кадастрового квартала по сведениям ЕГРН
- - Граница земельного участка по сведениям ЕГРН
- 74:08:6101011 - Номер кадастрового квартала по сведениям ЕГРН
- .25 - Номер земельного участка по сведениям ЕГРН
- 1 - Номер характерной точки публичного сервитута
- - Характерные точки публичного сервитута



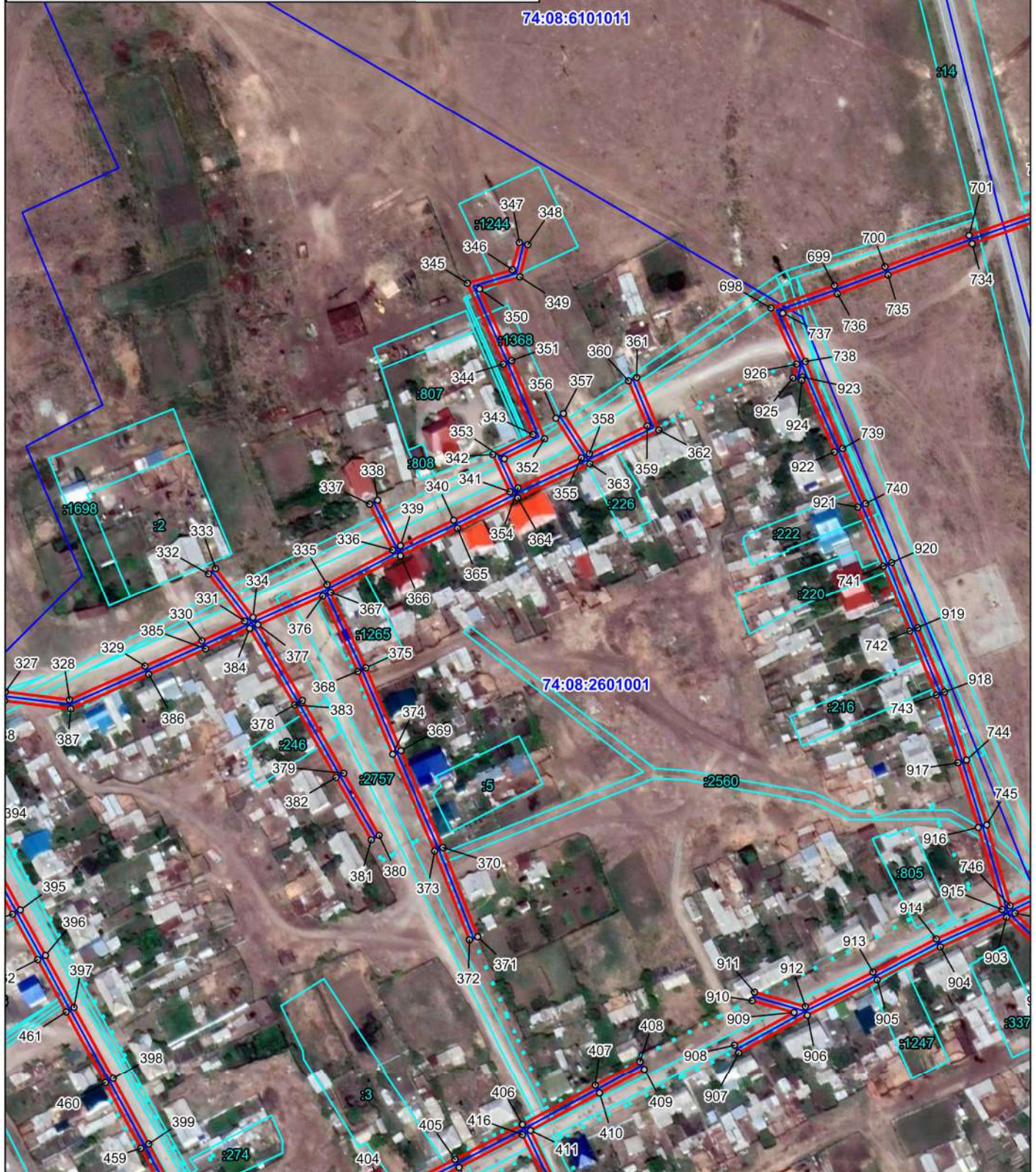
Масштаб 1:2500

Схема расположения границ публичного сервитута Воздушная линия 0.4кВ п.Варшавка

Лист 5/ Листов 13

Используемые условные знаки и обозначения:

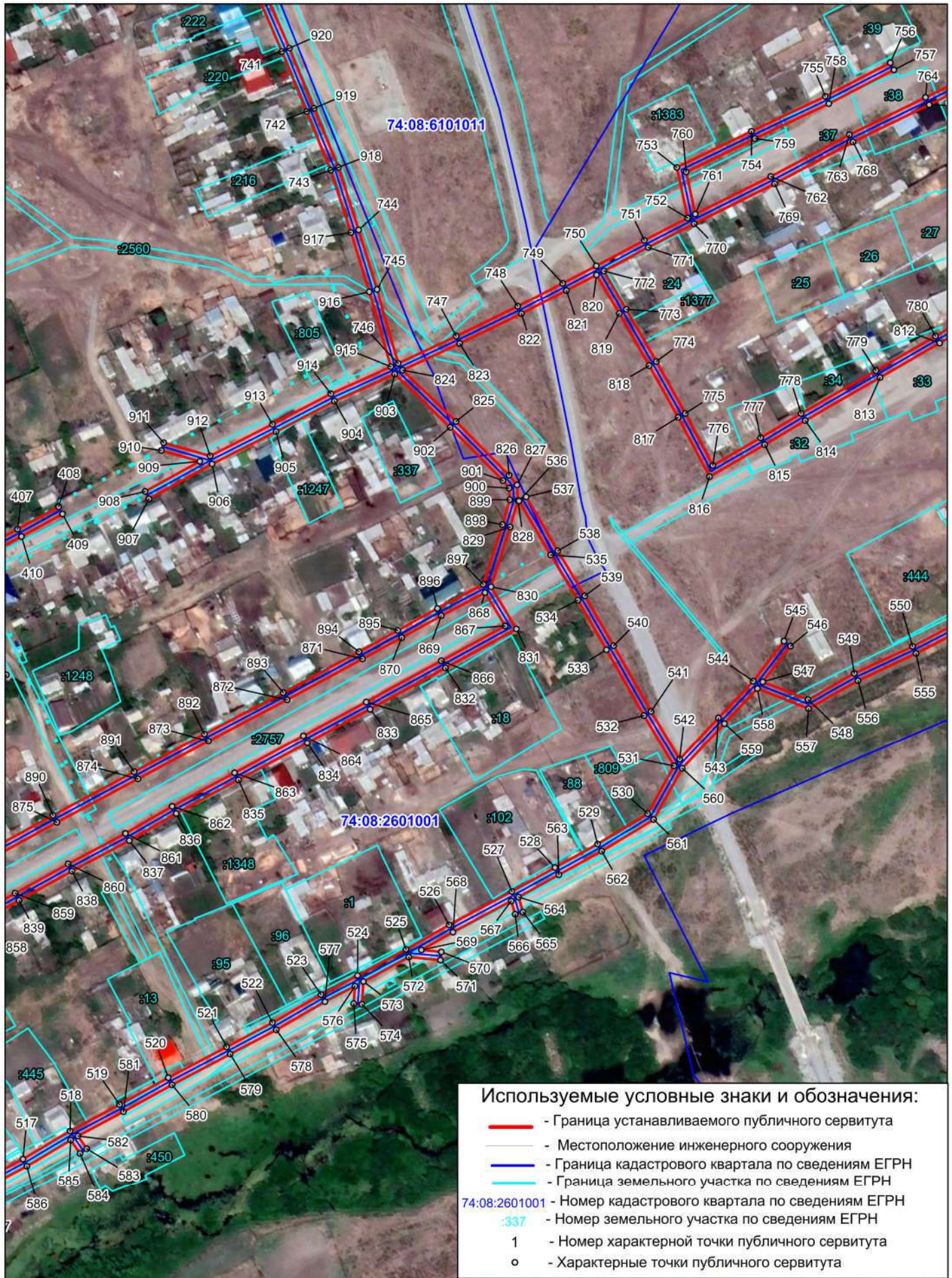
- - Граница устанавливаемого публичного сервитута
- - Местоположение инженерного сооружения
- - Граница кадастрового квартала по сведениям ЕГРН
- - Граница земельного участка по сведениям ЕГРН
- 74:08:6101011 - Номер кадастрового квартала по сведениям ЕГРН
- 807 - Номер земельного участка по сведениям ЕГРН
- 1 - Номер характерной точки публичного сервитута
- - Характерные точки публичного сервитута



Масштаб 1:2500

Схема расположения границ публичного сервитута Воздушная линия 0.4кВ п.Варшавка

Лист 6/ Листов 13



Масштаб 1:2500

Схема расположения границ публичного сервитута Воздушная линия 0.4кВ п.Варшавка

Лист 7/ Листов 13



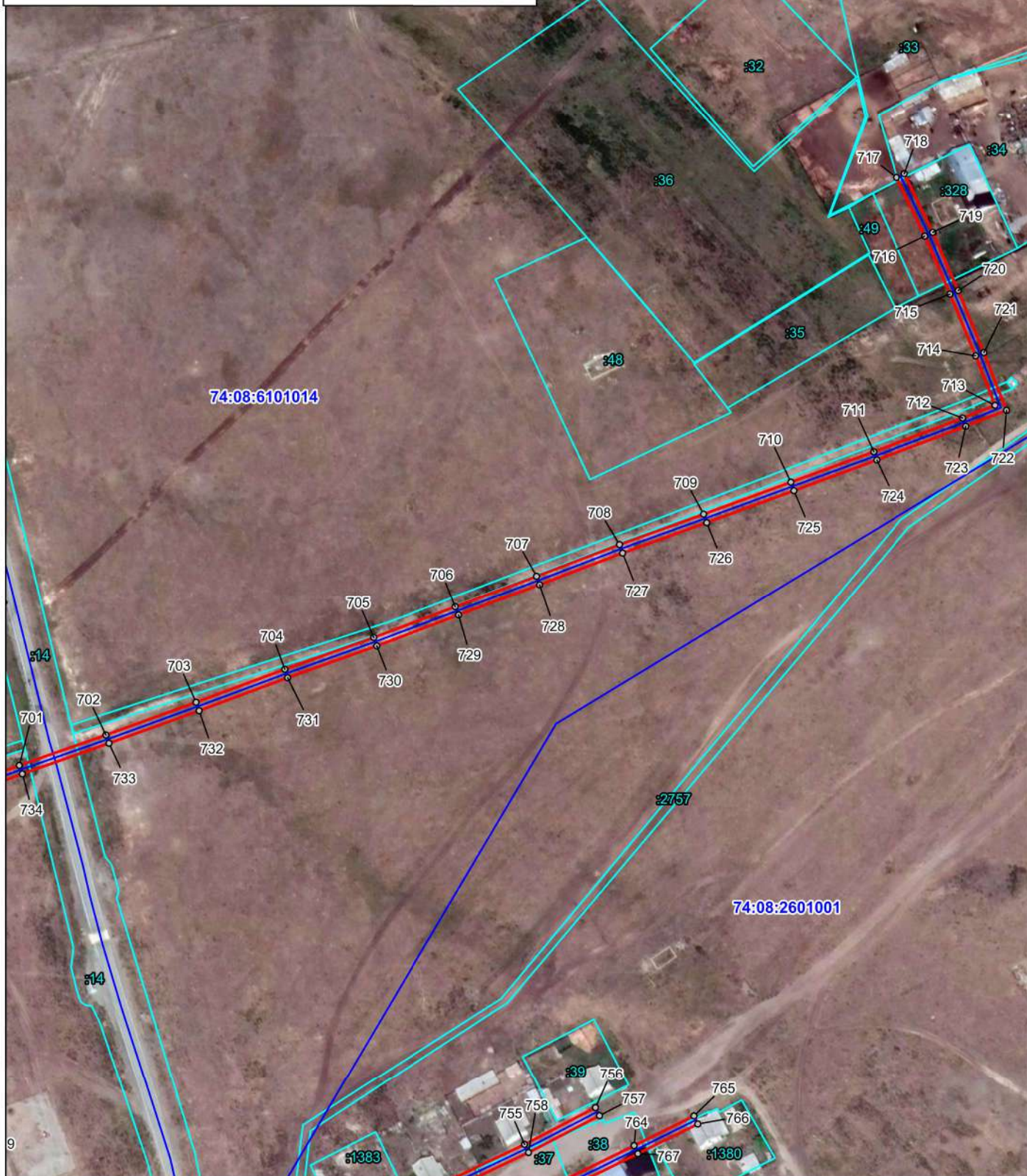
Масштаб 1:2500

Схема расположения границ публичного сервитута Воздушная линия 0.4кВ п.Варшавка

Лист 8/ Листов 13

Используемые условные знаки и обозначения:

- - Граница устанавливаемого публичного сервитута
- - Местоположение инженерного сооружения
- - Граница кадастрового квартала по сведениям ЕГРН
- - Граница земельного участка по сведениям ЕГРН
- 74:08:6101014 - Номер кадастрового квартала по сведениям ЕГРН
- 48 - Номер земельного участка по сведениям ЕГРН
- 1 - Номер характерной точки публичного сервитута
- - Характерные точки публичного сервитута



Масштаб 1:2500

Схема расположения границ публичного сервитута Воздушная линия 0.4кВ п.Варшавка

Лист 9/ Листов 13



Масштаб 1:2500

Схема расположения границ публичного сервитута Воздушная линия 0.4кВ п.Варшавка

Лист 10/ Листов 13

Используемые условные знаки и обозначения:

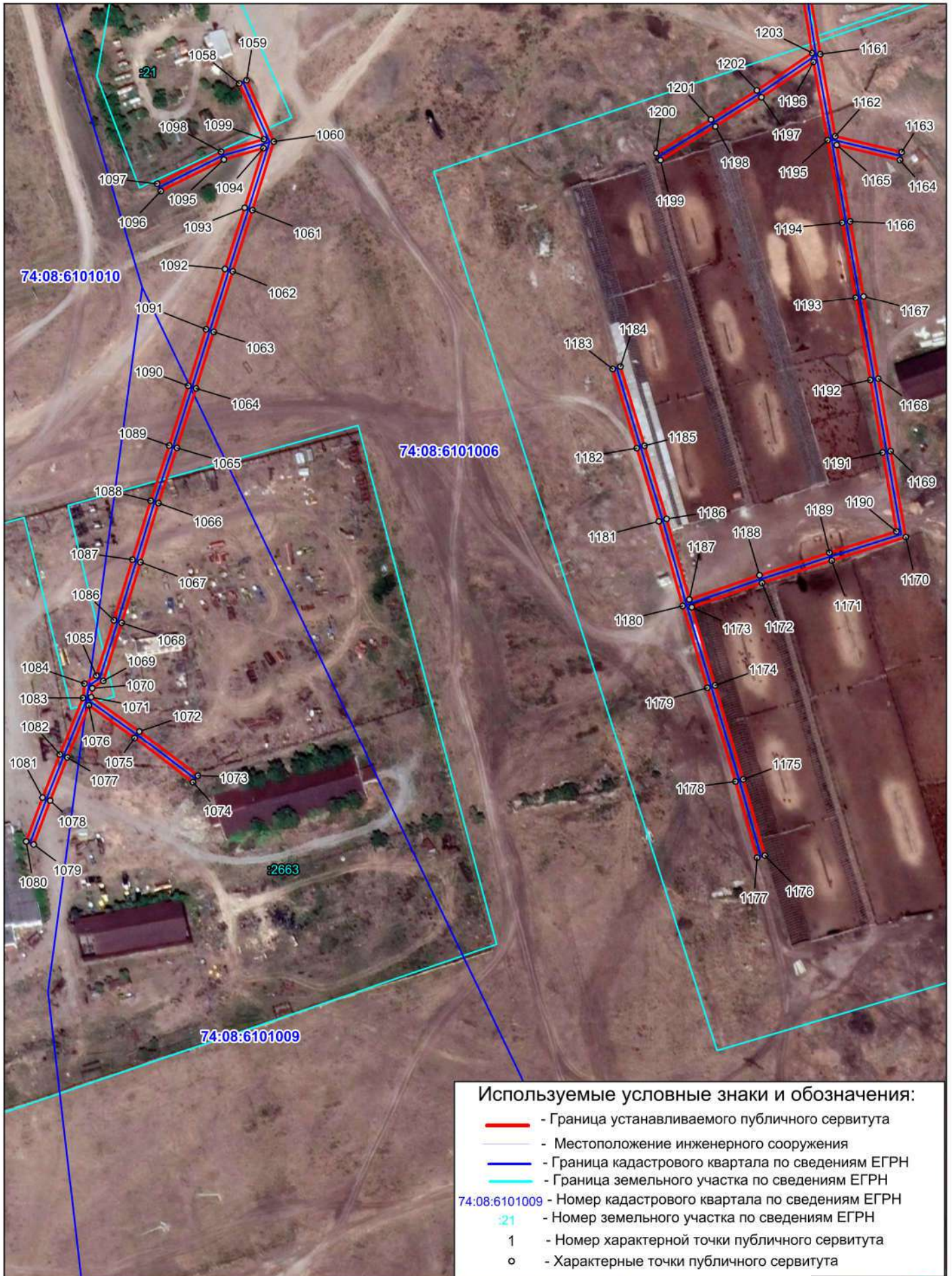
- - Граница устанавливаемого публичного сервитута
- - Местоположение инженерного сооружения
- - Граница кадастрового квартала по сведениям ЕГРН
- - Граница земельного участка по сведениям ЕГРН
- 74:08:6101010 - Номер кадастрового квартала по сведениям ЕГРН
- :2663 - Номер земельного участка по сведениям ЕГРН
- 1 - Номер характерной точки публичного сервитута
- - Характерные точки публичного сервитута



Масштаб 1:2500

Схема расположения границ публичного сервитута Воздушная линия 0.4кВ п.Варшавка

Лист 11/ Листов 13



Масштаб 1:2500

Схема расположения границ публичного сервитута Воздушная линия 0.4кВ п.Варшавка

Лист 12/ Листов 13



Масштаб 1:2500

Схема расположения границ публичного сервитута
Воздушная линия 0.4кВ п.Варшавка

Лист 13/ Листов 13



Масштаб 1:2500