ПОСТАНОВЛЕНИЕ
АДМИНИСТРАЦИЯ КАРТАЛИНСКОГО МУНИЦИПАЛЬНОГО РАЙОНА

25.02.2020 года № 154

О внесении изменений
в постановление администрации
Карталинского муниципального
района от 02.04.2019 года № 267

В связи с возникшей необходимостью дополнения и уточнения сведений о состоянии и количестве мест (площадок) накопления твердых коммунальных отходов, в соответствии с Федеральным законом от 06.10.2003 года № 131-ФЗ «Об общих принципах организации местного самоуправления в Российской Федерации», Федеральным законом от 24.06.1998 года № 89-ФЗ «Об отходах производства и потребления», Постановлением Правительства Российской Федерации от 31.08.2018 года № 1039 «Об утверждении Правил обустройства мест (площадок) накопления твердых коммунальных отходов и ведения их реестра», постановлением администрации Карталинского муниципального района от 28.03.2019 года № 264 «Об обустройстве мест (площадок) накопления твердых коммунальных отходов на территории Карталинского городского поселения», руководствуясь Уставом Карталинского муниципального района, Соглашением о передаче полномочий,
администрация Карталинского муниципального района ПОСТАНОВЛЯЕТ:

1. Внести в реестр мест (площадок) накопления твердых коммунальных отходов на территории Карталинского городского поселения, утвержденный постановлением администрации Карталинского муниципального района от 02.04.2019 года № 267 «Об утверждении реестра и схем мест (площадок) накопления твердых коммунальных отходов на территории Карталинского городского поселения», следующие изменения, изложив его в новой редакции (прилагается).

2. Внести в схемы мест (площадок) накопления твердых коммунальных отходов на территории Карталинского городского поселения, утвержденные постановлением администрации Карталинского муниципального района от

02.04.2019 года № 267 «Об утверждении реестра и схем мест (площадок) накопления твердых коммунальных отходов на территории Карталинского городского поселения», следующие изменения, изложив их в новой редакции (прилагаются).

3. Разместить настоящее постановление на официальном сайте администрации Карталинского муниципального района.

4. Контроль за исполнением настоящего постановления возложить на заместителя главы Карталинского муниципального района по строительству, жилищно-коммунальному хозяйству, транспорту и связи Ломовцева С.В.

Временно исполняющий
полномочия главы Карталинского
муниципального района Г.Г. Синтяева

УТВЕРЖДЕН
постановлением администрации
Карталинского муниципального района
от 02.04.2019 года № 267
(в редакции постановления администрации
Карталинского муниципального района
от 25.02.2020 года № 154)

Реестр мест (площадок) накопления твердых коммунальных отходов на территории Карталинского городского поселения

№ п/п	Данные о нахождении мест (площадок) накопления ТКО		Технические характеристик мест (площадок) накопления ТКО				Собственники мест (площадок) накопления ТКО**	Данные об источниках образования ТКО, которые складируются в местах (на площадках) накопления ТКО***
	адрес	географические координаты (долгота, широта)*	используемое покрытие	площадь, м2	количество размещенных контейнеров и бункеров с указанием их объема	количество планируемых к размещению контейнеров и бункеров с указанием их объема		
1	ул. Пушкина, 2 (ул.Славы 1)	53.058628, 60.640836	асфальт профнастил	25 отмежевано	5	0	Администрация Карталинского городского поселения г. Карталы, ул. Славы 4а ОГРН 1067407002376	МКД ул.Славы ул.Ленина ул.Пушкина коммерческий фонд
2	ул. Пушкина, 4 (ул. Ленина,5)	53.057599, 60.640274	плита, профнастил	32 отмежовано	5	0	аналогично	МКД ул.Ленина ул.Пушкина административный коммерческий фонд
3	ул. Пушкина, 7	53.055960, 60.641388	плита, профнастил	8	4	0	аналогично	МКД ул.Ленина ул.Пушкина коммерческий фонд
4	ул. Пушкина, 13	53.053922, 60.641871	грунт, профнастил	6	3	0	аналогично	МКД ул.Ленина ул.Пушкина административный коммерческий фонд
5	ул. Ленина, 6 (д.6А)	53.056958, 60.638304	твердое, профнастил	8	4	0	аналогично	МКД ул.Ленина Стройплощадка административный коммерческий фонд

6	ул. Ленина, 7	53.056922, 60.639408	плита, профнастил	6	3	0	аналогично	МКД ул.Ленина административный коммерческий социальный фонд
7	ул. Ленина, 10 А	53.056175, 60.637410	плита, профнастил	24 отмежевано	5	0	аналогично	МКД ул.Ленина Стройплощадка Калмыков, административный коммерческий социальный фонд
8	ул. Ленина, 26 (д.30)	53.049602, 60.637282	плита, профнастил	32 отмежевано	5	0	аналогично	МКД ул.Ленина, административный коммерческий социальный фонд
9	ул. Ленина,17А	53.052706, 60.640421	грунт, профнастил	8	4	0	аналогично	МКД ул.Ленина ул.Пушкина административный коммерческий социальный фонд
10	ул. Ленина, 23, ЖД	53.050920, 60.639827	грунт, профнастил	8	4	0	аналогично	МКД ул.Ленина ул.Пушкина административный коммерческий социальный фонд
11	ул. Ленина, 44(д. 48)	53.047280, 60.637771	грунт, профнастил	8	4	0	аналогично	МКД ул.Ленина административный коммерческий социальный фонд
12	ул. 2-ой Стройучасток	53.042104, 60.636662	плита, профнастил	32 отмежовано	6	0	аналогично	МКД ул,Хладопункт административный коммерческий социальный фонд
13	ул. Шлакоблочная, 1	53.040076, 60.641444	плита, профнастил	24 отмежевано	4	0	аналогично	частный сектор ул.Шлакоблочная ул.Южная коммерческий фонд
14	ул. Новоорская, 18	53.034758, 60.638708	грунт	6	3	0	аналогично	частный сектор ул. Новоорская
15	ул. Орская, 40	53.038467, 60.635113	грунт	8	4	0	аналогично	частный сектор ул. Новоорская ул. Орская пер.Песчаный
16	ул. Западная,33а	53.034664, 60.636272	грунт	32 отмежевано	2	0	аналогично	частный сектор ул.Западная
17	пер. 3. Космодемьянской, 1	53.049006, 60.639932	грунт, профнастил	8	4	0	аналогично	МКД пер.З.Космодемьянской ул.Пушкина административный коммерческий социальный фонд
18	пер. 3. Космодемьян ской, 8	53.048697, 60.633425	плита, профнастил	8	4	0	аналогично	МКД пер.З.Космодемьянской ул.Луначарского административный коммерческий социальный фонд
19	ул. Жданова, 1/1	53.059715, 60.635657	плита, профнастил	32 отмежевано	4	0	аналогично	МКД ул.Жданова Бр.Кашириных административный коммерческий социальный фонд
20	ул. Жданова, 7	53.057418, 60.629368	грунт, профнастил	32 отмежевано	5	0	аналогично	МКД ул.Жданова, 3,5,7 частный сектор ул.Жданова административный коммерческий социальный фонд
21	ул. Славы, 17 (Стройплощадка, 7,8)	53.057038, 60.634176	асфальт профнастил	36	7	0	аналогично	МКД ул.Славы ул.Стройплощадка коммерческий административный социальный фонд
22	ул. Славы, 25	53.056610, 60.630833	плита, профнастил	8	4	0	аналогично	МКД ул. Славы коммерческий административный социальный фонд
23	ул. Славы, 82	53.055724, 60.623821	асфальт профнастил	8	4	0	аналогично	частный сектор ул. Славы коммерческий фонд
24	ул. Мира, 65Б	53.057554, 60.622929	плита, профнастил	25 отмежевано	6	0	аналогично	частный сектор ул.Мира ул.Борьбы коммерческий фонд

25	ул. Пьянзина, 73	53.059625, 60.622721	грунт, профнастил	8	4	0	аналогично	частный сектор ул.Пьянзина ул.Карла Маркса коммерческий фонд
26	ул. Заводская, 34 "В"/2	53.063644, 60.625499	плита, профнастил	32 отмежевано	6	0	аналогично	частный сектор ул.Заводская, ул.Нахимова Спецгородок коммерческий административный социальный фонд
27	пер. Монтажников, 9б	53.070707, 60.623063	грунт	8	4	0	аналогично	частный сектор пер. Монтажников коммерческий фонд
28	ул. Заводская, 10	53.063720, 60.631996	грунт, профнастил	36	6	0	аналогично	МКД частный сектор ул.Заводская пер.Нефтебазный коммерческий административный социальный фонд
29	ул. Юбилейная,18	53.068265, 60.628115	грунт, профнастил	32 отмежевано	7	0	аналогично	МКД ул. Юбилейная коммерческий административный социальный фонд
30	ул. Братьев Кашириных, 14	53.069328, 60.624397	грунт, профнастил	6	3	0	аналогично	жилой фонд МКД, коммерческий, административный, социальный фонд
31	пер. Цесовский, 28	53.071462, 60.616622	грунт	4	2	0	аналогично	частный сектор пер. Цесовский коммерческий фонд
32	ул. Водопроводная, 19	53.072684, 60.614663	плита, профнастил	24 отмежевано	5	0	аналогично	частный ул. Водопроводная пер.Цесовский коммерческий фонд
33	пер. Учебный, 4	53.078989, 60.615361	плита, профнастил	12	6	0	аналогично	частный сектор пер.Трансформаторный, пер.Башенный коммерческий социальный фонд
34	ул. Больничная,1	53.074509 60.606270	грунт	2	1	0	аналогично	частный сектор ул.Больничная
35	ул. Больничная, 4	53.074756, 60.608479	грунт	4	2	0	аналогично	частный сектор ул.Больничная
36	ул. Больничная, 8 В	53.074127, 60.608690	грунт	4	2	0	аналогично	частный сектор ул.Больничная
37	пер. Конечный, 5	53.078878, 60.610612	плита, профнастил	4	2	0	аналогично	частный сектор пер. Конечный
38	пер. Кривой, 13	53.074293, 60.621006	грунт	4	2	0	аналогично	частный сектор пер. Кривой
39	пер. Короткий, 34	53.077288, 60.621229	плита, профнастил	24 отмежевано	2	0	аналогично	частный сектор пер. Короткий ул.Светлая
40	ул. Узкая, 26	53.085820, 60.618197	плита, профнастил	25 отмежевано	4	0	аналогично	частный сектор ул. Узкая ул.Береговая
41	ул. Мостовая, 1	53.067897, 60.644748	грунт, профнастил	24 отмежевано	4	0	аналогично	частный сектор ул. Мостовая ул.1 Северная
42	ул.Мостовая, 50	53.071876, 60.636646	грунт	4	2	0	аналогично	частный сектор ул. Мостовая

43	ул. Чапаева, 2	53.067096, 60.643744	грунт	4	2	0	аналогично	частный сектор ул.Чапаева
44	ул.Линейная, 1	53.064400, 60.642592	грунт	4	2	0	аналогично	частный сектор ул.Линейная
45	ул. Почтовая, 20	53.067554, 60.640209	грунт	4	2	0	аналогично	частный сектор ул. Почтовая
46	ул. Славы, 2"В"	53.060560, 60.639643	асфальт, профнастил	36	6	0	аналогично	МКД ул.Славы, пер.Нефтебазный коммерческий административный социальный фонд
47	пер. Путепроводный (ул. Славы 2"Б")	53.060868, 60.641106	грунт, профнастил	6	3	0	аналогично	частный сектор пер. Путепроводный
48	ул. Борьбы 1"Б"	53.061749, 60.635870	грунт, профнастил	32 отмежевано	2	0	аналогично	частный и МКД ул. Борьбы коммерческий административный социальный фонд
49	ул. Дзержинского, 1	53.059464, 60.646702	плита, профнастил	32 отмежевано	3	0	аналогично	частный сектор ул. Дзержинского коммерческий административный фонд
50	Центральный Рынок Центральный городок, 23	53.059612, 60.650618	асфальт	18	9	0	аналогично	частный фонд и МКД Центральный городок коммерческий административный социальный фонд
51	ул.Центральный городок, 32 (ул. Кооперативная, 129)	53.062514, 60.652832	плита, профнастил	25 отмежевано	4	0	аналогично	частный сектор Центральный городок ул.Кооперативная
52	Центральный городок, 13,	53.060059, 60.647745	плита	4	2	0	аналогично	частный сектор Центральный городок
53	ул. Путейская,1	53.060499, 60.646234	грунт	32 отмежевано	2	0	аналогично	частный сектор ул. Путейская
54	ул. Средняя, 2	53.061122, 60.647967	грунт	32 отмежевано	2	0	аналогично	частный сектор ул. Средняя
55	ул.Путейская, 26	53.063681, 60.646001	грунт	4	2	0	аналогично	частный сектор ул. Путейская
56	ул.Сигнальная, 9	53.067798, 60.649516	грунт	4	2	0	аналогично	частный сектор ул. Сигнальная
57	ул. Малая, 16/Крайняя,19	53.064754, 60.650961	грунт	8	4	0	аналогично	частный сектор ул. Малая ул.Крайняя
58	ул. Малая, 12	53.063821, 60.650431	грунт	4	2	0	аналогично	частный сектор ул. Малая
59	ул. Карташева, 6	53.045652, 60.663707	плита, профнастил	10	5	0	аналогично	частный сектор МКД ул. Карташева коммерческий административный социальный фонд
60	ул. Карташева, 21	53.045127, 60.666821	плита, профнастил	12	6	0	аналогично	МКД ул. Карташева коммерческий административный социальный фонд
61	ул. Карташева 31,33,35	53.049146, 60.669764	грунт, сетка	6	3	0	аналогично	МКД ул. Карташева коммерческий административный социальный фонд

62	ул.Железнодорожная,71	53.048183, 60.663431	сетка	12	6	0	аналогично	МКД и частный сектор ул.Железнодорожная
63	Пос.Газовиков ул. Центральная, 3	53.046439, 60.675598	плита, профнастил	24 отмежевано	5	0	аналогично	частный сектор ул. Центральная
64	ул. Гончарова, 4	53.041229, 60.684876	плита, профнастил	24 отмежевано	5	0	аналогично	частный сектор ул. Гончарова
65	ул. Есенина, 18	53.038461, 60.679832	плита, профнастил	24 отмежевано	5	0	аналогично	частный сектор ул. Есенина коммерческий
66	ул.Молодежная, 25	53.034676 60.681569	грунт	6	3	0	аналогично	частный сектор ул.Молодежная
67	ул. Станционная, 56	53.031272, 60.681893	грунт	4	2	0	аналогично	МКД и частный сектор ул. Станционная
68	ул. Акмолинская, 64	53.034621, 60.691385	плита, профнастил	32 отмежевано	3	0	аналогично	МКД и частный сектор ул. Акмолинская
69	ул. Акмолинская, 46	53.034303, 60.698507	грунт	4	2	0	аналогично	частный сектор ул. Акмолинская
70	ул.Акмолинская, 60	53.033663, 60.692753	плита, профнастил	32 отмежевано	4	0	аналогично	частный сектор и МКД ул.Акмолинская
71	ул. Лобырина, 13А,15А	53.049936, 60.646407	грунт	4	2	0	аналогично	МКД и частный сектор ул. Лобырина
72	ул.Пролетарская, 51	53.053262, 60.654875	плита, профнастил	25 отмежевано	0	0	аналогично	частный сектор ул.Пролетарская
73	ул. Железнодорожная, 15А	53.040291 60.659583	грунт	4	2	0	аналогично	частный сектор ул. Железнодорожная
74	ул. Железнодорожная, 3Б	53.037682, 60.654329	грунт	6	3	0	аналогично	частный сектор ул. Железнодорожная
75	ул. Воротилина, 1	53.044464, 60.648246	плита, профнастил	25 отмежевано	5	0	аналогично	частный сектор ул. Воротилина
76	ул. Вагонная, 67	53.039579 60.656028	грунт	8	4	0	аналогично	частный сектор ул. Вагонная
77	ул. Восточная, 11	53.050360 60.663043	грунт	6	3	0	аналогично	частный сектор ул. Восточная
78	ул. Кирова, 17/ Майская, 52	53.044777, 60.659741	грунт	6	3	0	аналогично	частный сектор ул. Кирова ул.Майская
79	ул. Майская, 2	53.046813, 60.652324	грунт	4	2	0	аналогично	частный сектор ул. Майская
80	ул. Ручейная, поворот на ул.Майская	53.046597, 60.655057	грунт	6	3	0	аналогично	частный сектор ул. Ручейная

81	ул. Набережная, 10	53.070680, 60.656294	грунт	6	3	0	аналогично	частный сектор ул. Набережная
82	пер. Речной,11	53.068149, 60.658816	грунт	6	3	0	аналогично	частный сектор пер. Речной
83	ул. Труда,3	53.075998 60.659952	грунт	2	1	0	аналогично	частный сектор ул.Труда
84	Ремзавод ул.Целинная въезд	53.059771, 60.698157	плита, профнастил	24 отмежевано	4	0	аналогично	МКД и частный сектор ул.Целинная
85	Ремзавод ул.Целинная, 12	53.059628, 60.693467	грунт	4	2	0	аналогично	частный сектор ул.Целинная
86	Ремзавод Заводской переулок	53.057281 60.694498	грунт	4	2	0	аналогично	частный сектор Заводской переулок
87	Ул.Лесная 3	53.037550, 60.669563	грунт	2	1	0	аналогично	частный сектор ул.Лесная
88	ул.Рассветная,22	53.053650, 60.668066	грунт	6	3	0	аналогично	частный сектор ул.Рассветная
89	ул.Набережная, 142	53.059342, 60.676288	грунт	4	2	0	аналогично	частный сектор ул.Набережная
90	ул.Набережная,164а	53.056647, 60.679807	грунт	4	2	0	аналогично	частный сектор ул.Набережная
91	ул.Набережная,182	53.055186, 60.683809	грунт	2	1	0	аналогично	частный сектор ул.Набережная
92	пос.Мирный,44	53.046159, 60.648156	грунт	4	2	0	аналогично	частный сектор пос.Мирный
93	ул.Шлакоблочная,45	53.041346, 60.634470	грунт	4	2	0	аналогично	частный сектор ул.Шлакоблочная
94	ул.Береговая,27	53.083742, 60.622940	грунт	4	2	0	аналогично	частный сектор ул.Береговая
95	ул.Береговая,51	53.079698, 60.629141	грунт	4	2	0	аналогично	частный сектор ул.Береговая
96	пер.Шахтерский,14	53.085288, 60.615577	грунт	4	2	0	аналогично	частный сектор пер.Шахтерский
97	пер.Шахтерский, 26/пер.Земляной, 23	53.083023, 60.615523	грунт	4	2	0	аналогично	частный сектор пер.Шахтерский и Земляной
98	ул.Огородная,1	53.047511, 60.631155	грунт	2	1	0	аналогично	частный сектор ул.Огородная
	ВСЕГО				329			

УТВЕРЖДЕНЫ
постановлением администрации
Карталинского муниципального района
от 02.04.2019 года № 267
(в редакции постановления администрации
Карталинского муниципального района
от 25.02.2020 года № 154)

Карты-схемы расположения мест (площадок)
накопления твердых коммунальных отходов на территории Карталинского городского поселения



1.ул. Пушкина,2 (ул. Славы,1)

2.ул. Пушкина,4 (ул. Ленина,5)

3.ул. Пушкина,7



4.ул. Пушкина, 13

5.ул. Ленина, 6 (д.6А)



6.ул. Ленина, 7

7.ул. Ленина 10А



8.ул. Ленина, 26 (д.30)

9.ул. Ленина,17А

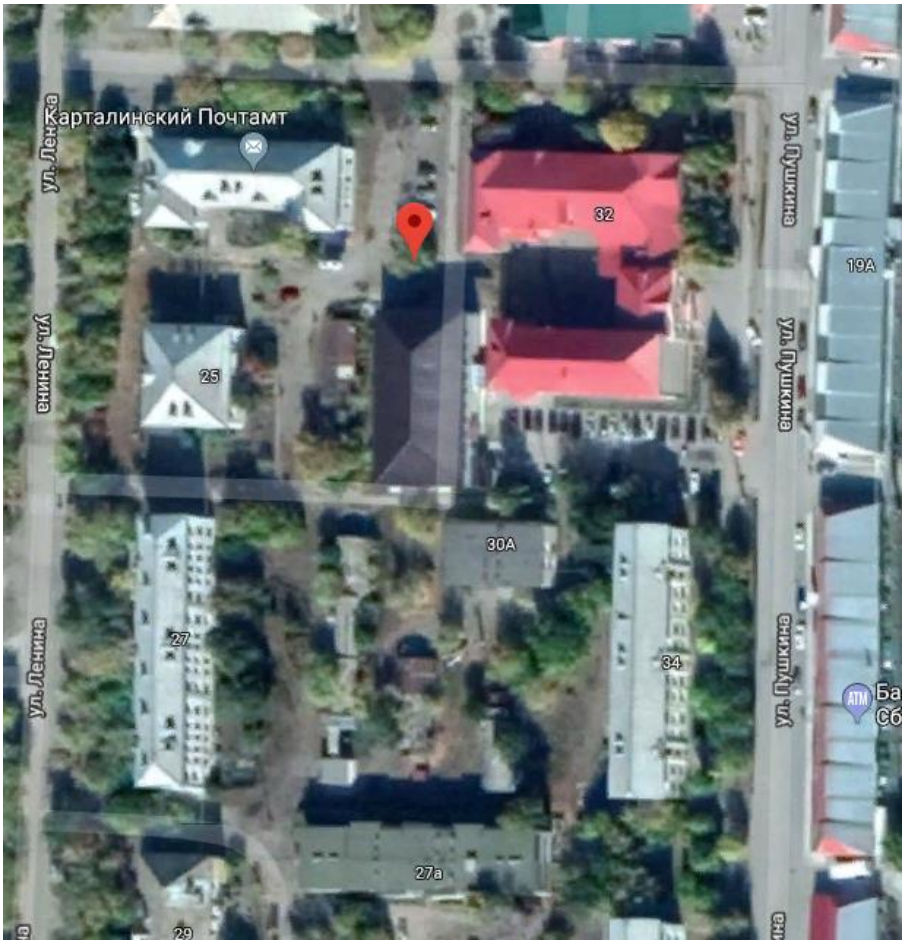

10.ул. Ленина, 23, ЖД

11.ул. Ленина, 44(д. 48)

12.ул. 2-ой Стройучасток

13.ул. Шлакоблочная, 1

14.ул. Новоорская, 18

15.ул. Орская, 40

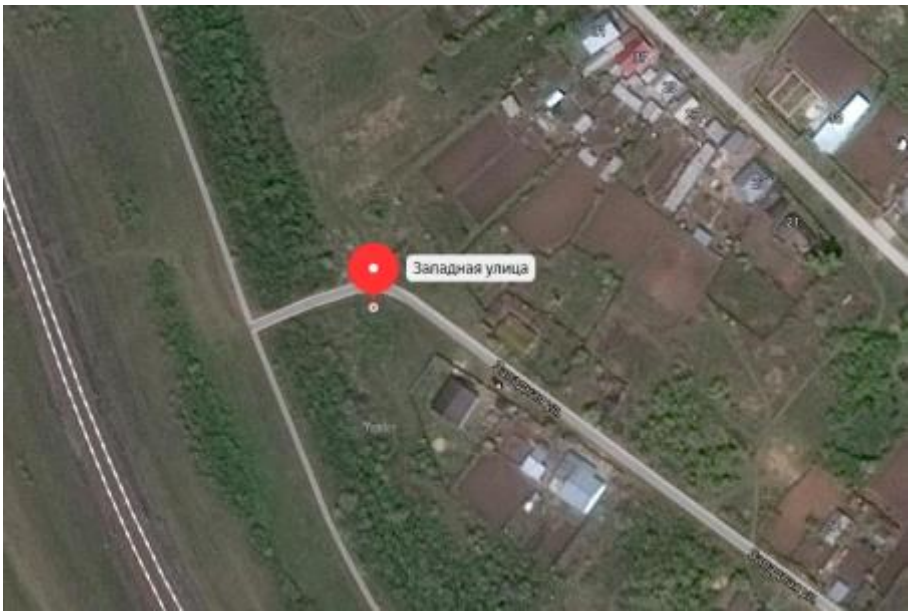

16. ул. Западная, 33а

17. ул. З. Космодемьянской, 1



18.пер. З. Космодемьянской, 8

19.ул. Жданова, 1/1

20.ул. Жданова, 7



21.ул. Славы, 17, (Стройплощадка,7,8)

22.ул. Славы, 25

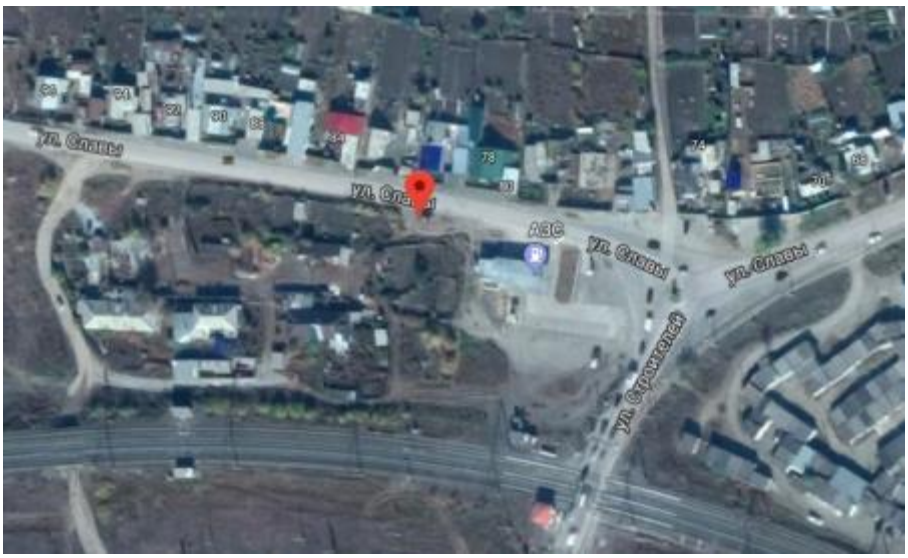

23.ул. Славы, 82

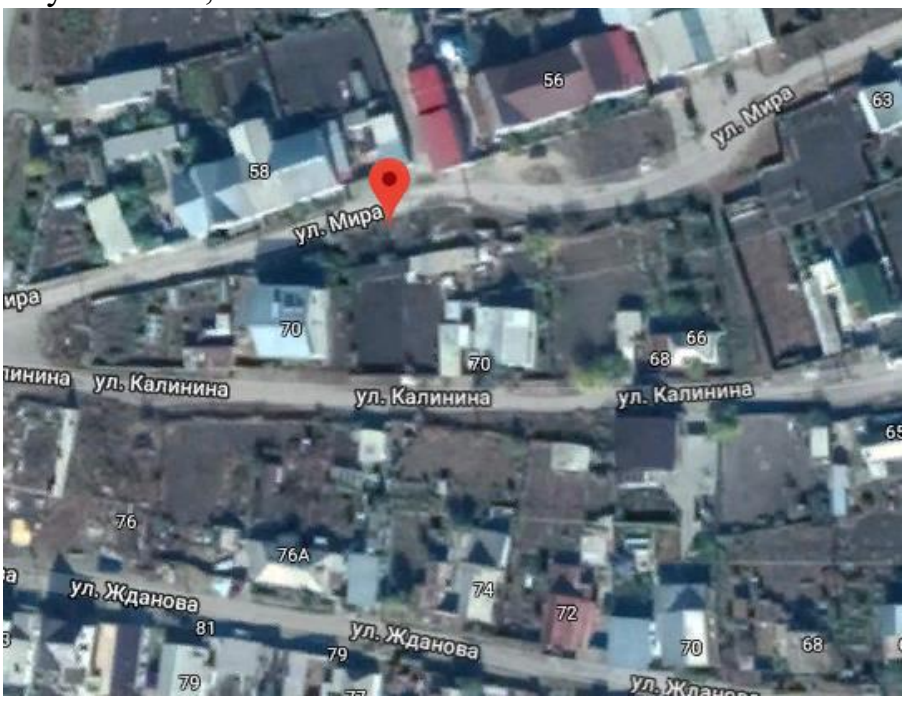

24.ул. Мира, 65Б

25.ул. Пьянзина, 73

26.ул. Заводская, 34 "В"/2

27.пер. Монтажников, 9б

28.ул. Заводская, 10

29.ул. Юбилейная,18

30.ул. Братьев Кашириных, 14

31.пер. Цесовский, 32в



32.ул. Водопроводная, 19

33.пер. Учебный, 4



34.ул. Больничная,1

35.ул. Больничная, 4

36.ул. Больничная, 8 В

37.пер. Конечный, 5

38.пер. Кривой, 13

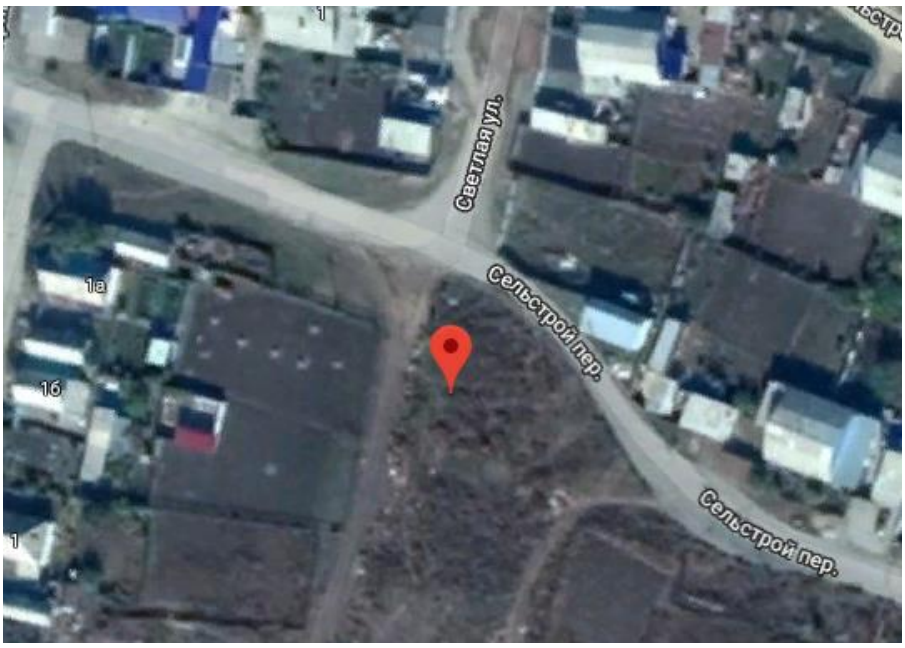

39.пер. Короткий, 34



40.ул. Узкая, 26

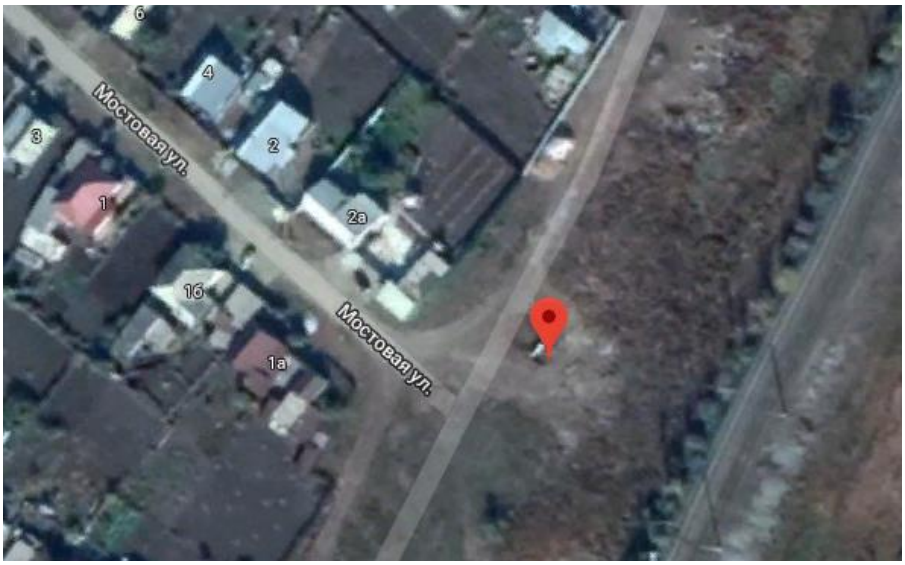

41.ул. Мостовая, 1

42. ул. Мостовая, 50

43. ул. Чапаева, 2

44.ул.Линейная, 1

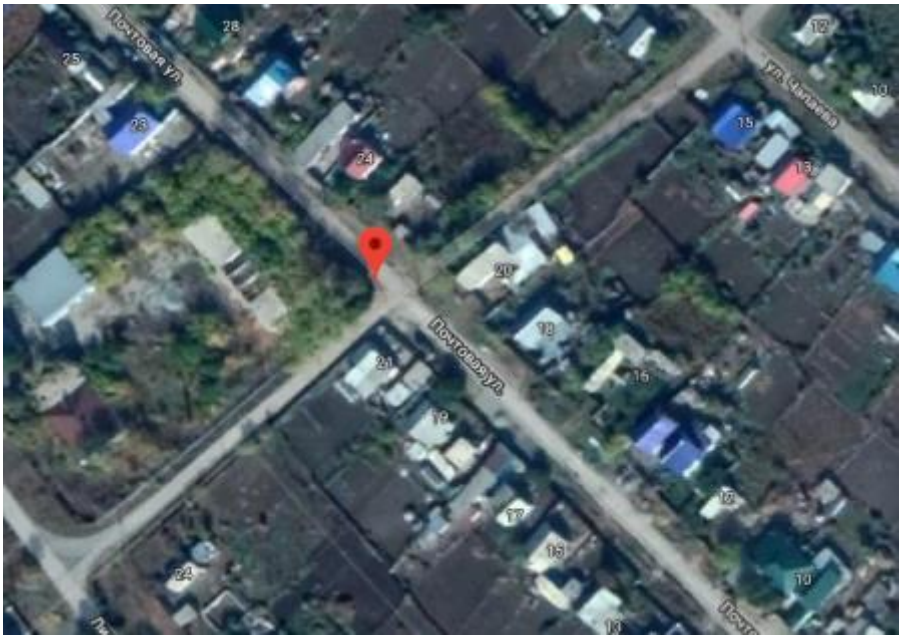

45.ул. Почтовая ,20

46.ул. Славы, 2"В"

47.пер. Путепроводный(ул. Славы 2"Б")

48.ул. Борьбы 1"Б"

49.ул. Дзержинского, 1

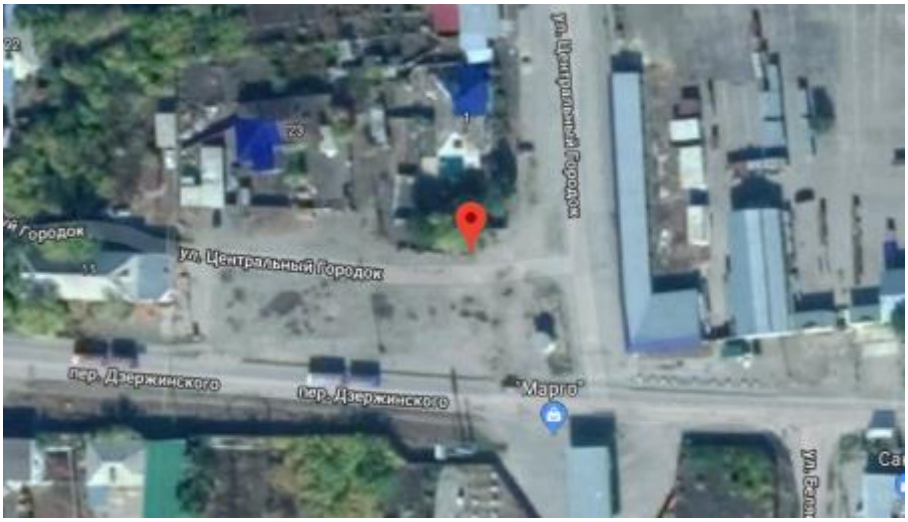

50.Центральный Рынок, Центральный городок, 23

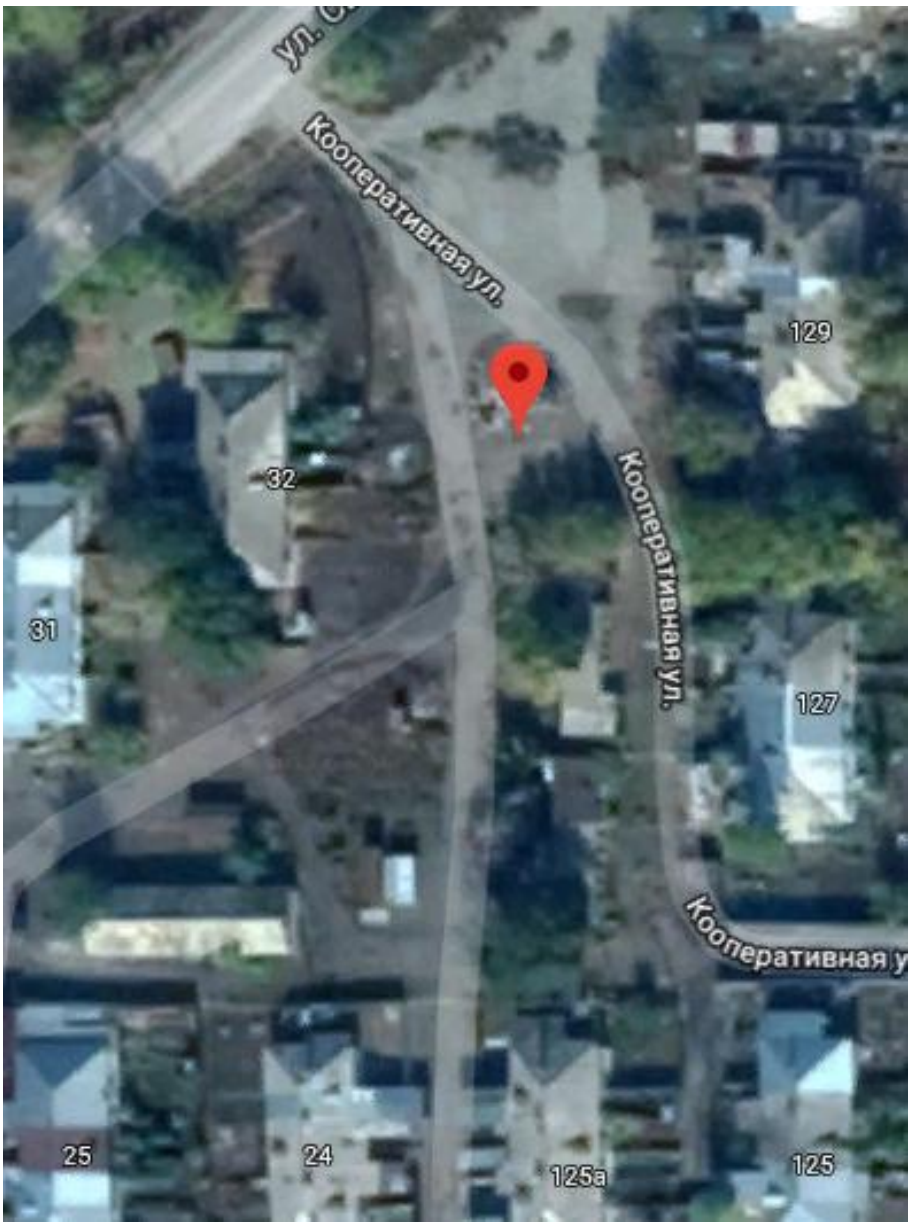

51.Центральный городок, 32 (ул.Кооперативная 129)



52.Центральный городок, 13,

53.ул. Путейская,1



54.ул. Средняя, 2

55.ул. Путейская,26



56.ул. Сигнальная, 9

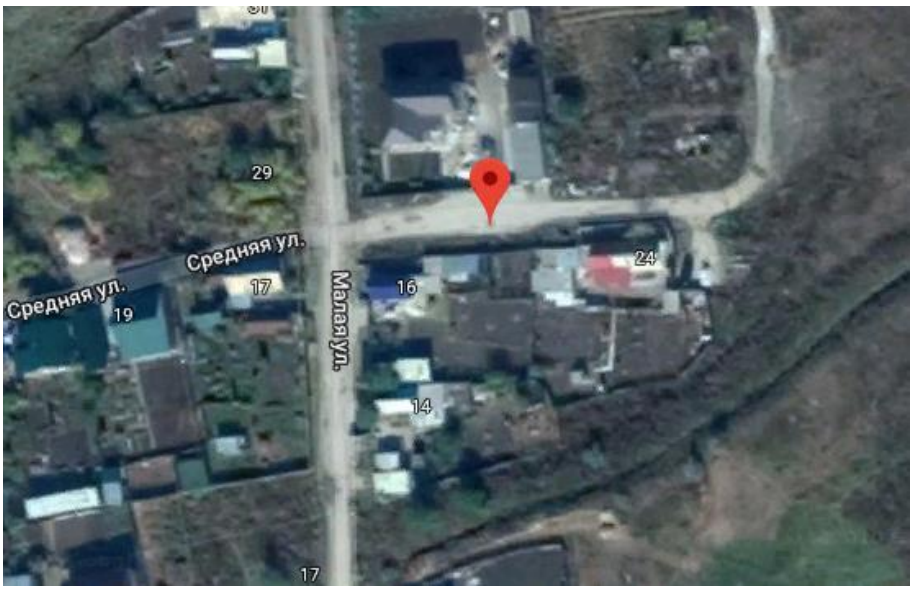

57.ул. Малая, 16/Крайняя,19

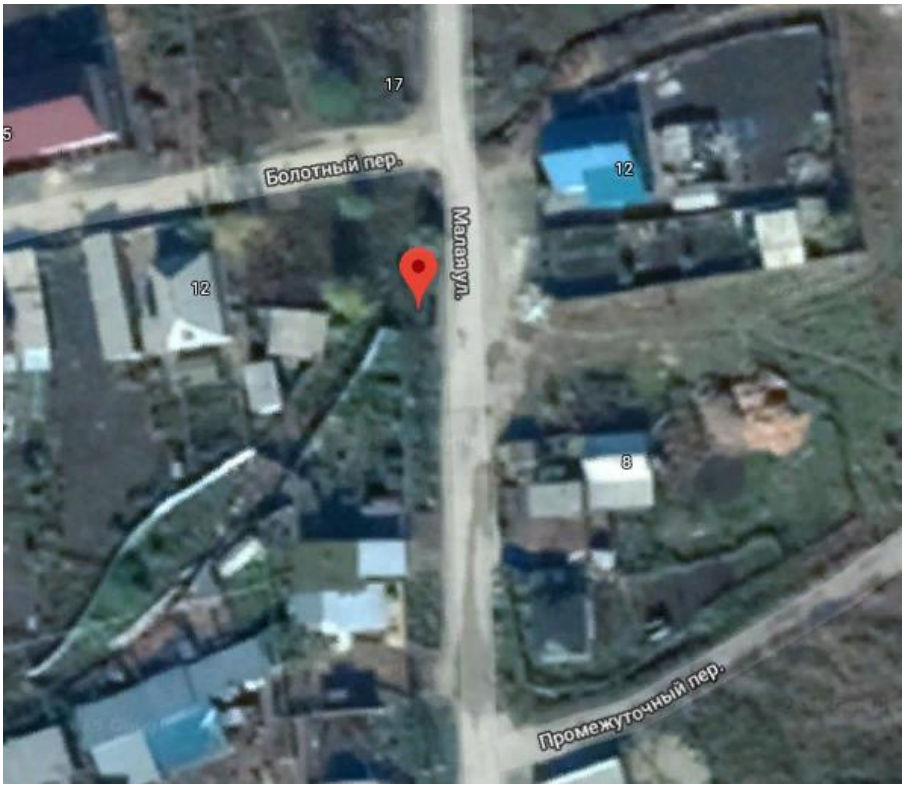

58.ул. Малая, 12

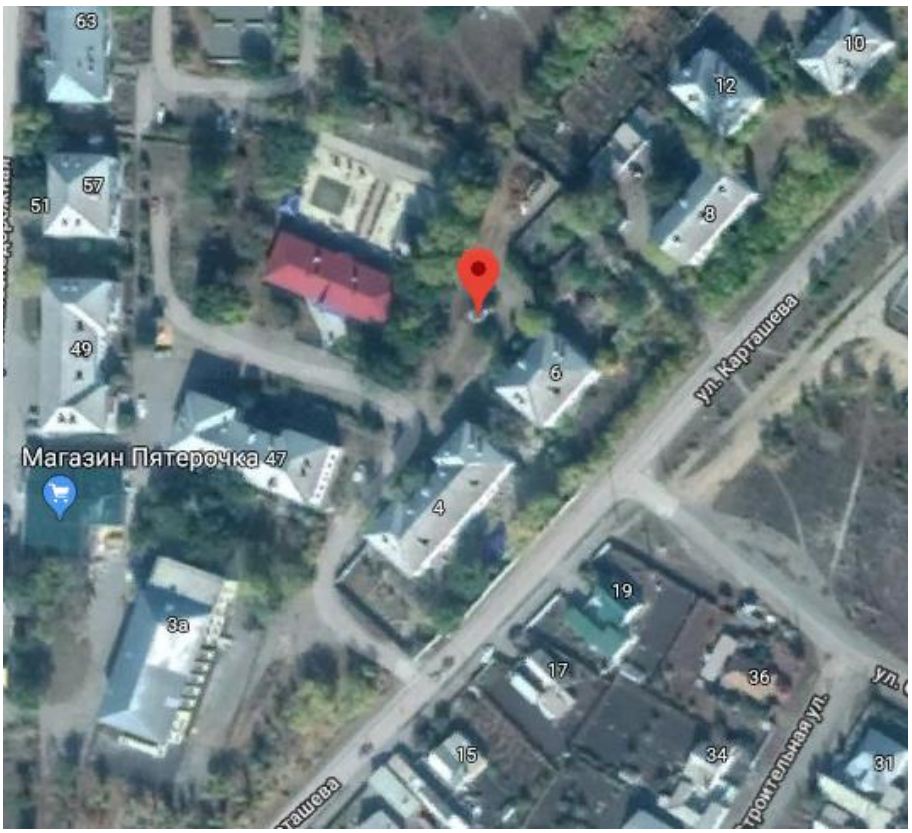

59.ул. Карташева, 6

60.ул. Карташева, 21



61.ул. Карташева 31,33,35

62.Ул.Железнодорожная,71

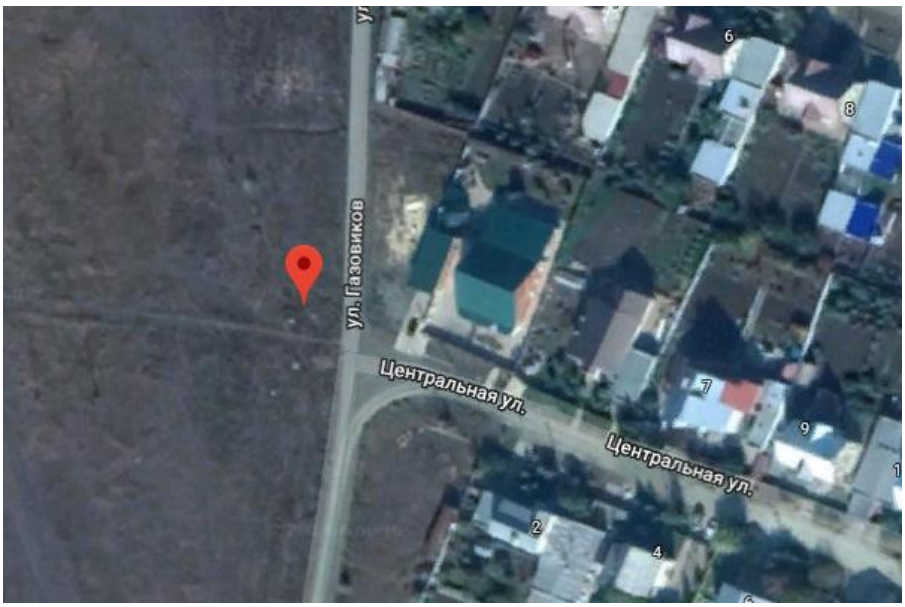

63.пос.Газовиков ул. Центральная, 3

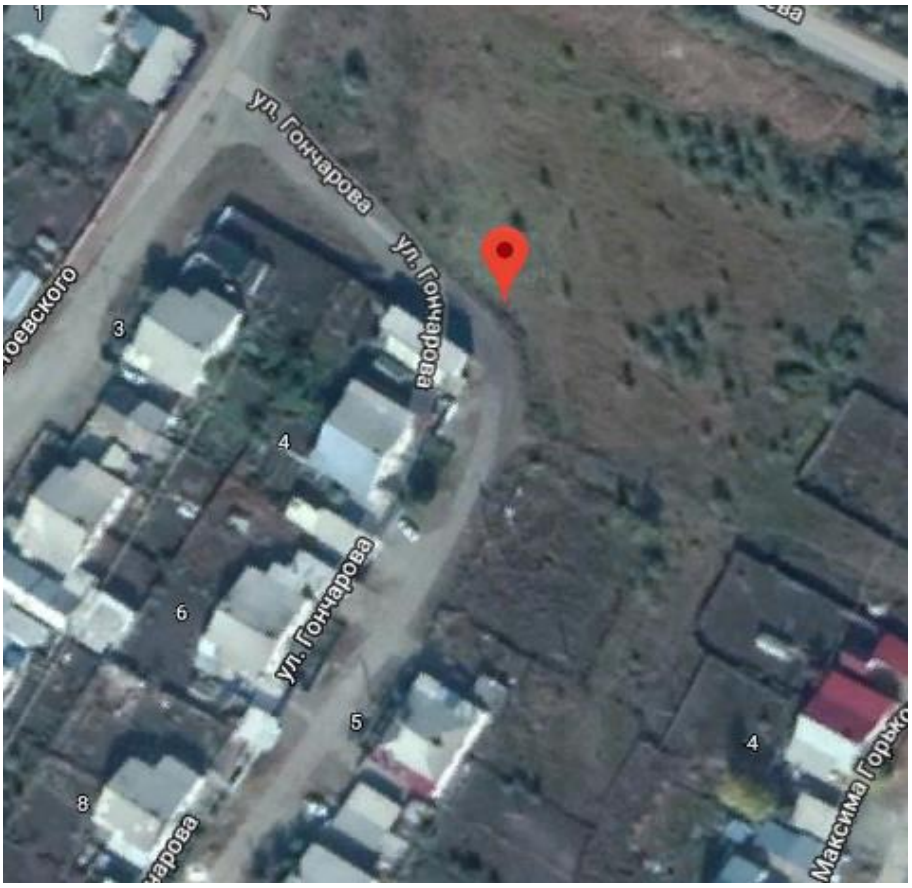

64.ул. Гончарова, 4

65.ул. Есенина, 18

66.ул.Молодежная, 25

67.ул. Станционная, 56

68.ул. Акмолинская, 64(на горе у клуба)

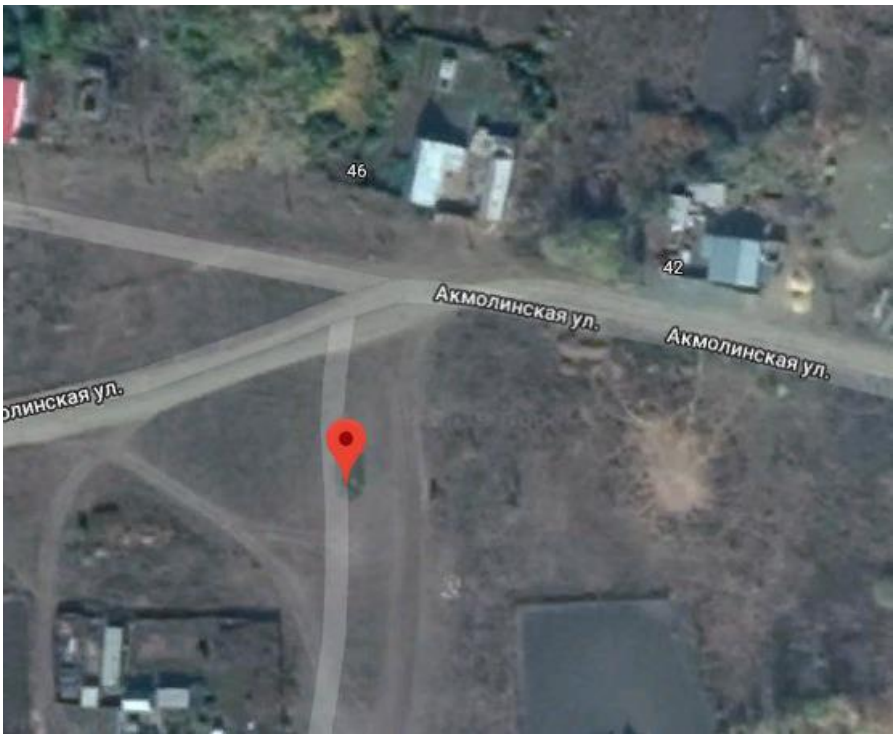

69.ул. Акмолинская, 46

70. ул. Акмолинская, 60

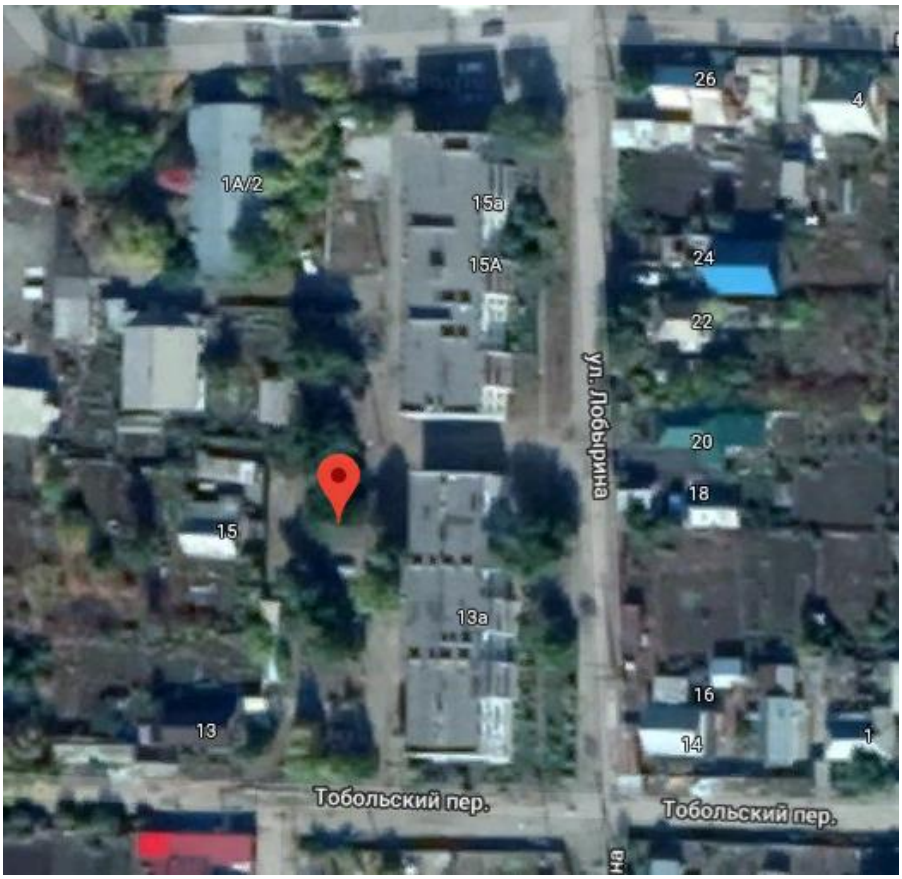

71.ул. Лобырина, 13А,15А

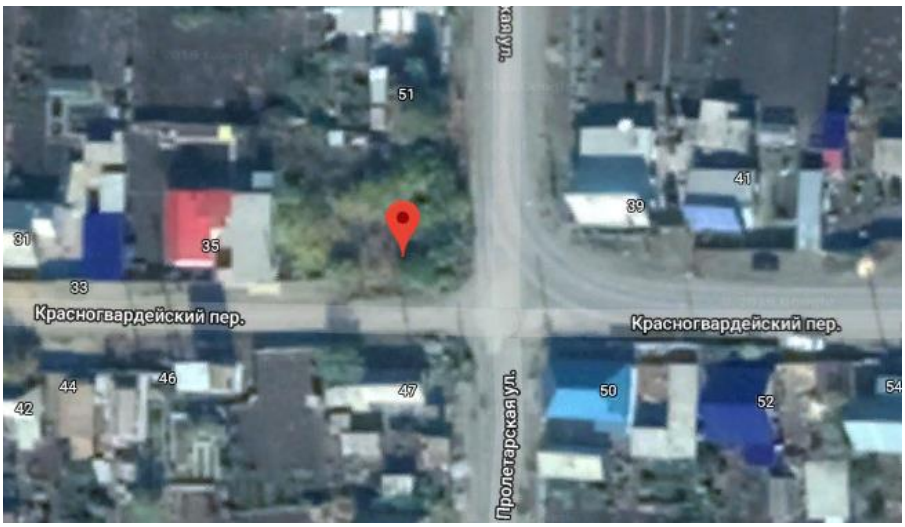

72.ул.Пролетарская, 51

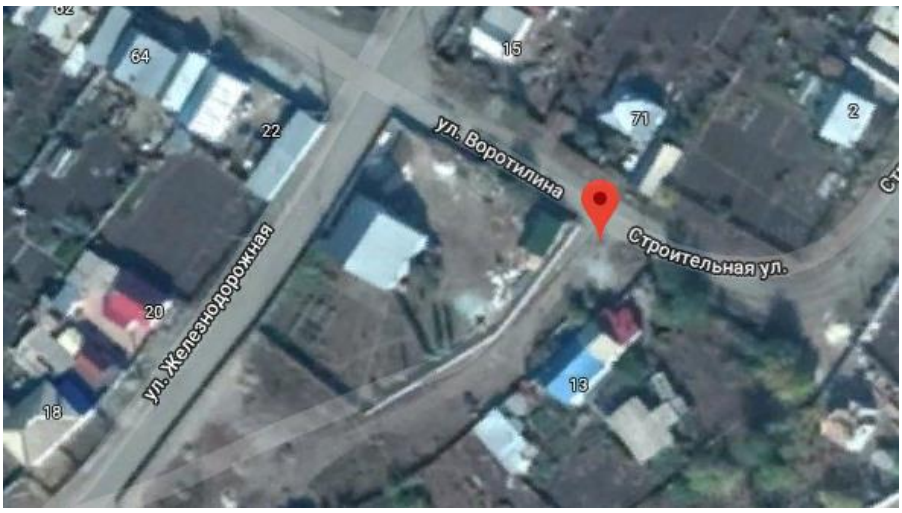

73.ул. Железнодорожная, 15А

74.ул. Железнодорожная, 3Б

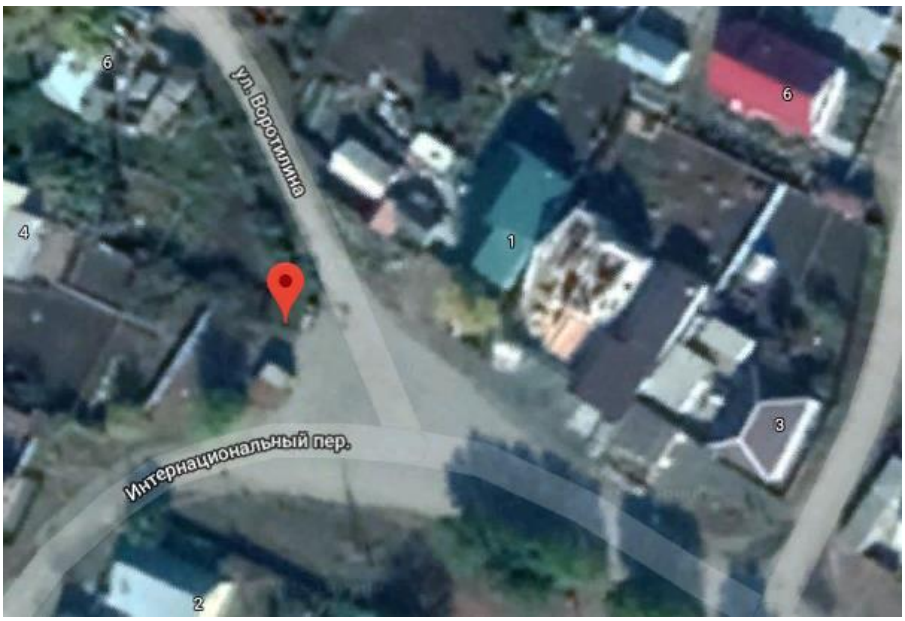

75.ул. Воротилина, 1

76.ул. Вагонная, 67

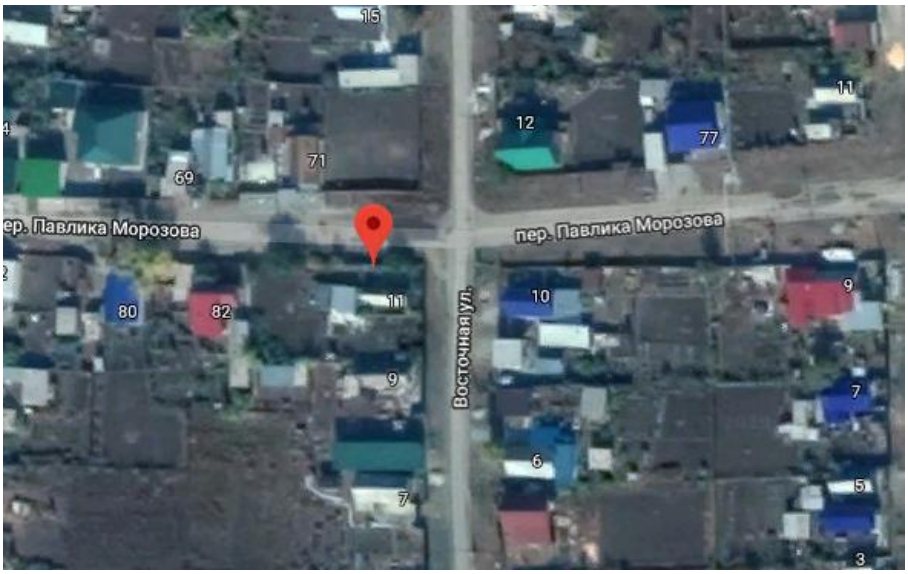

77.ул. Восточная, 11

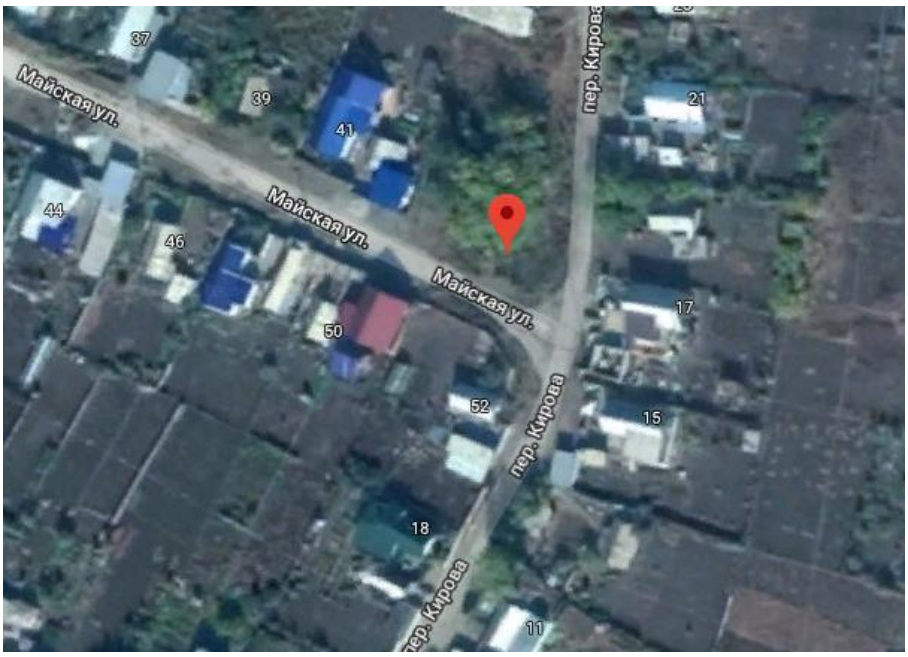

78.ул. Кирова, 17/ Майская, 52

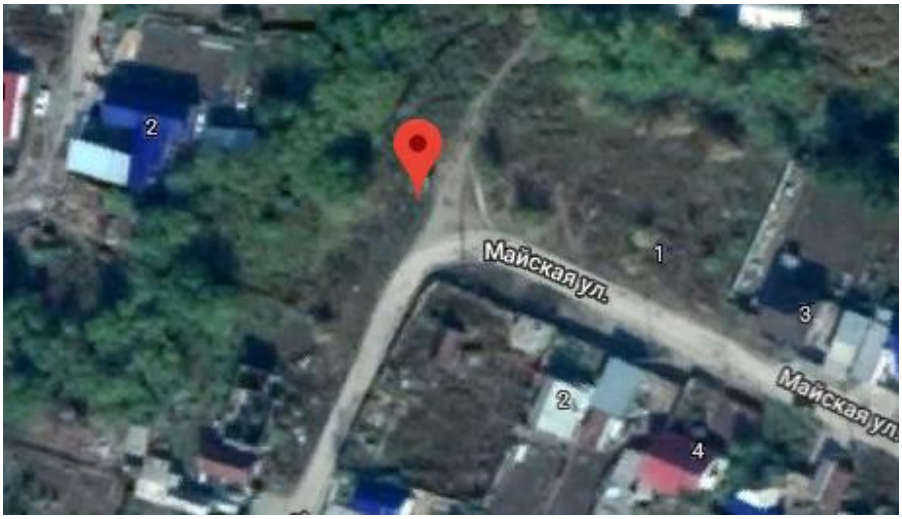

79.ул. Майская, 2



80.ул. Ручейная,поворот на ул.Майская

81.ул. Набережная, 10

82.пер. Речной,1


83.ул. Труда,3

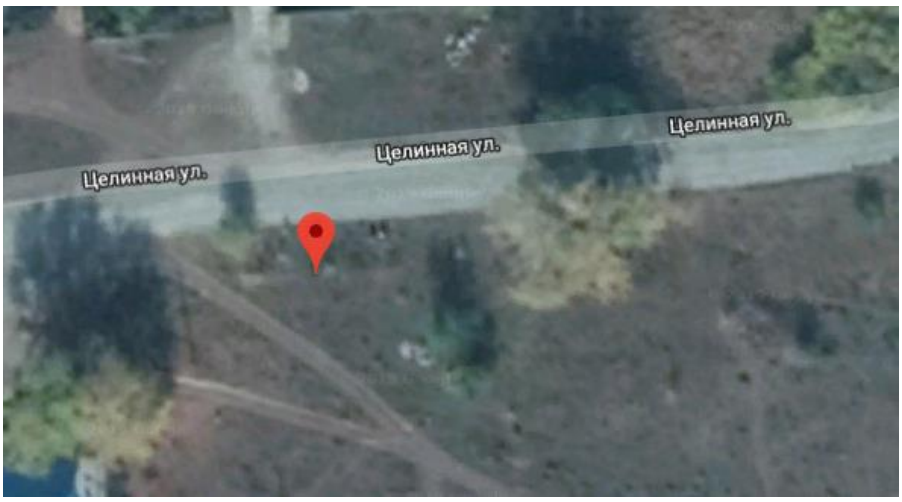

84.Ремзавод ул.Целинная



85.Ремзавод ул.Целинная, 12



86.Ремзавод Заводской переулок

87.Ул.Лесная, 3

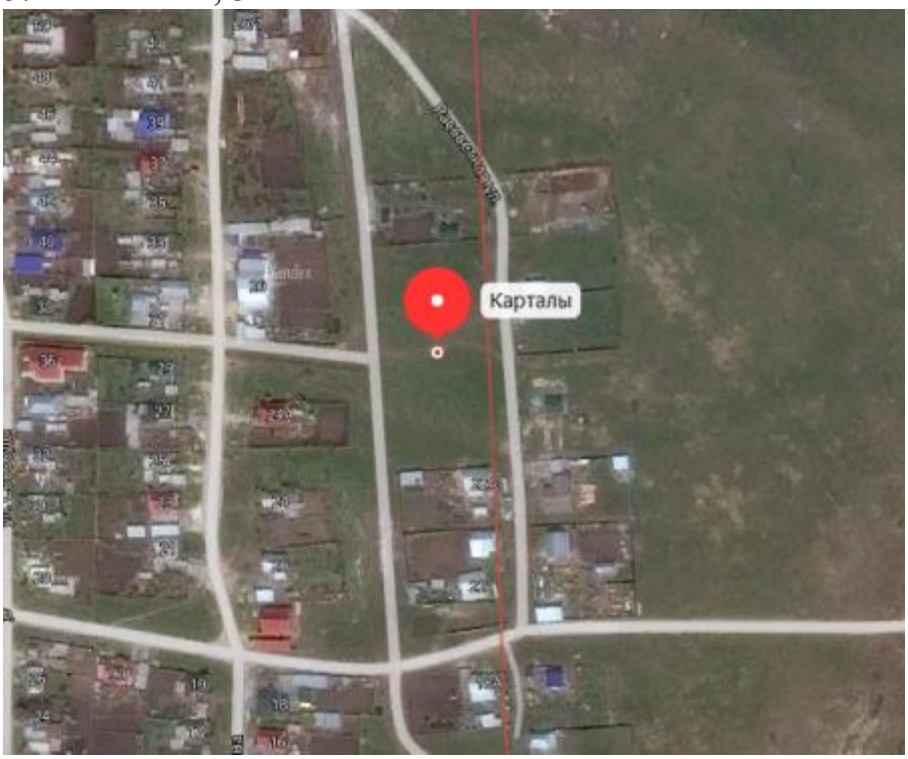

88ул.Рассветная,22



89.ул.Набережная, 142

90.ул.Набережная,164а

91.ул.Набережная,182

92.пос.Мирный,44

93.ул.Шлакоблочная,45

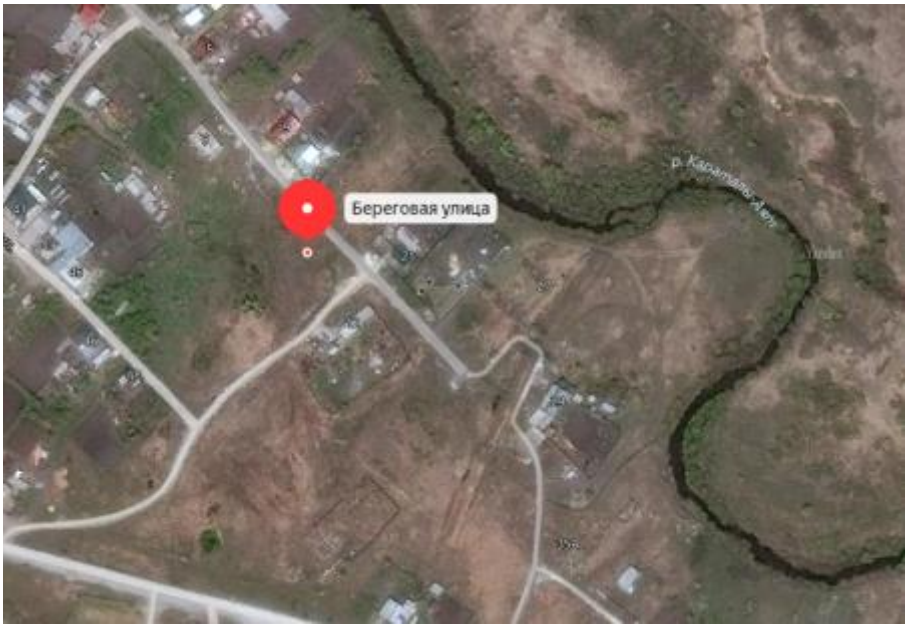

94.ул.Береговая,27

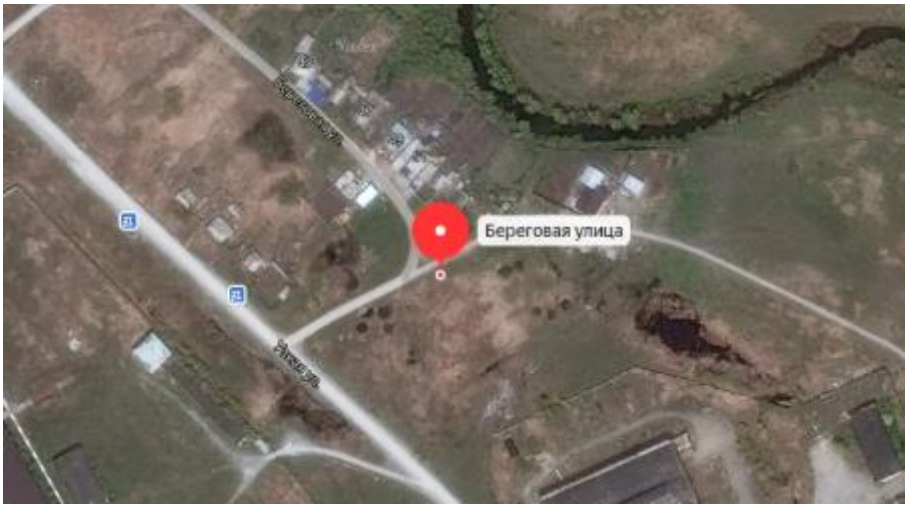

95.ул.Береговая,51



96. пер.Шахтерский,14

97.пер. Шахтерский, 26/пер.Земляной, 23

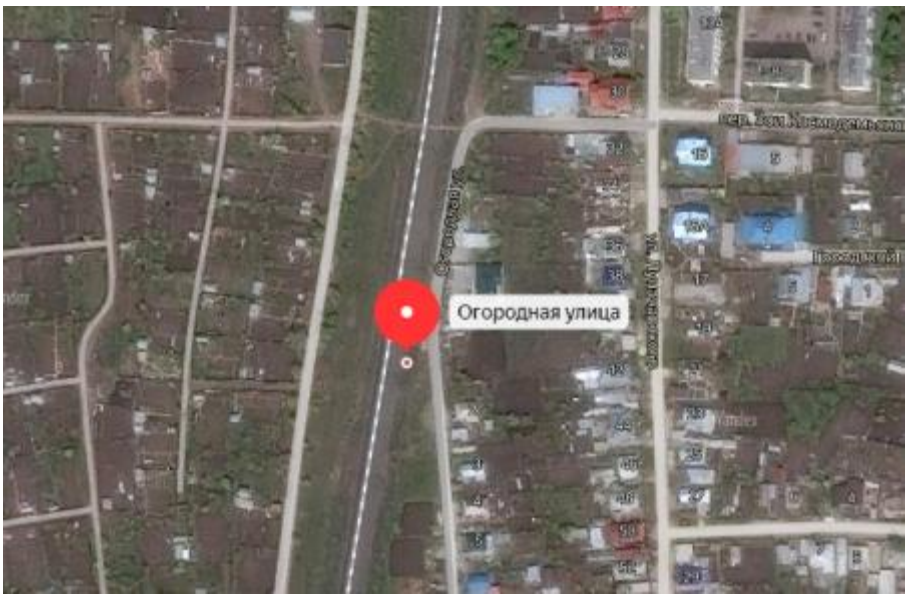

98. ул.Огородная,1