

Схема расположения земельных участков

Адрес земельного участка Челябинская область, г. Кыштым, ул. Комсомольская, с западной стороны от участка 19а

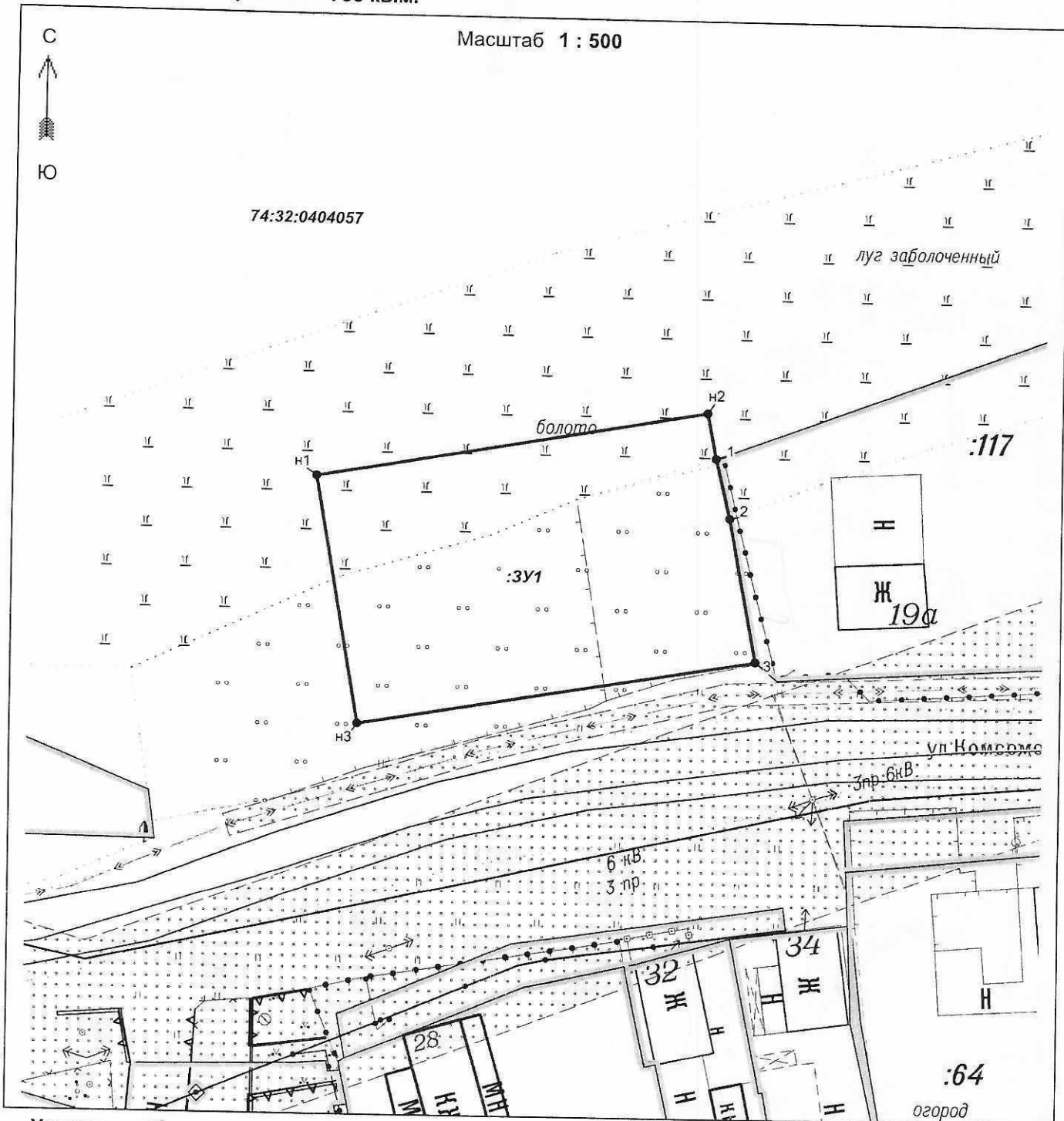
Категория земель земли населенных пунктов

Вид разрешенного использования для индивидуального жилищного строительства




Территориальная зона Ж-1. Зона застройки индивидуальными жилыми домами

Площадь земельного участка 788 кв.м.

Клз Сирок
СОБ-10
КР 27.12.2024



Условные обозначения:

-  - граница кадастрового квартала
-  - границы земельных участков, сведения о которых содержатся в ГКН
-  - граница образуемого земельного участка
- 74:32:0404057 - номер кадастрового квартала
- n1 - обозначение характерной точки границы земельного участка, полученной при проведении кадастровых работ

Handwritten signature and notes

Комитет по управлению имуществом администрации Кыштымского городского округа
Челябинской области

Управление архитектуры и градостроительства администрации Кыштымского городского округа
Челябинской области