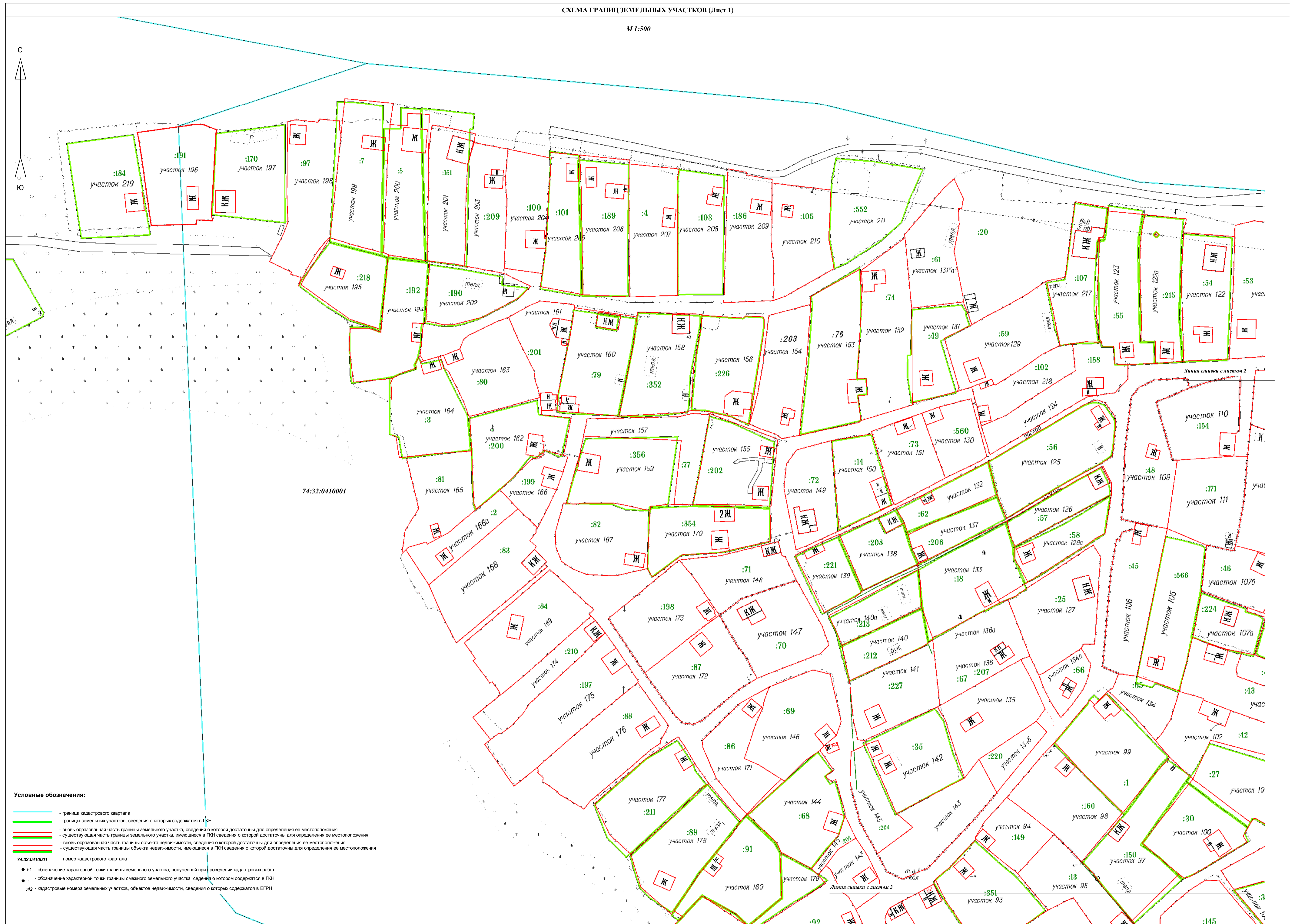
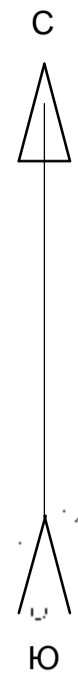


СХЕМА ГРАНИЦ ЗЕМЕЛЬНЫХ УЧАСТКОВ (Лист 1)

М 1:500



74:32:0410001

Условные обозначения:











-  - граница кадастрового квартала
-  - границы земельных участков, сведения о которых содержатся в ГКН
-  - вновь образованная часть границы земельного участка, сведения о которой достаточны для определения ее местоположения
-  - существующая часть границы земельного участка, имеющиеся в ГКН сведения о которой достаточны для определения ее местоположения
-  - вновь образованная часть границы объекта недвижимости, сведения о которой достаточны для определения ее местоположения
-  - существующая часть границы объекта недвижимости, имеющиеся в ГКН сведения о которой достаточны для определения ее местоположения
-  - граница кадастрового квартала
-  n1 - обозначение характерной точки границы земельного участка, полученной при проведении кадастровых работ
-  n1 - обозначение характерной точки границы смежного земельного участка, сведения о котором содержатся в ГКН
-  n3 - кадастровые номера земельных участков, объектов недвижимости, сведения о которых содержатся в ЕГРН



СХЕМА ГРАНИЦ ЗЕМЕЛЬНЫХ УЧАСТКОВ (Лист 2)

M 1:500

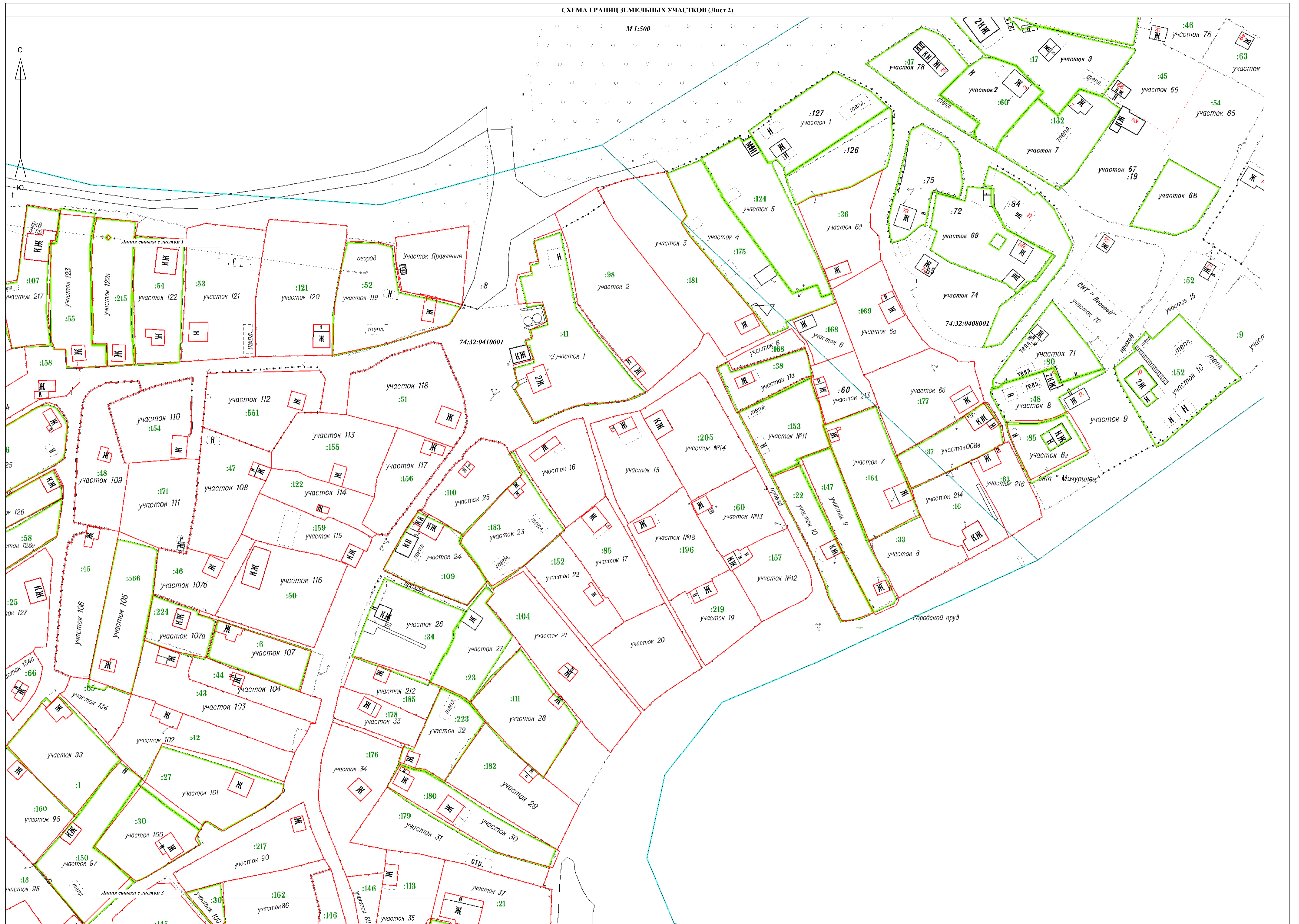




СХЕМА ГРАНИЦ ЗЕМЕЛЬНЫХ УЧАСТКОВ (Лист 3)

