

СХЕМА
РАСПОЛОЖЕНИЯ ЗЕМЕЛЬНОГО УЧАСТКА ИЛИ ЗЕМЕЛЬНЫХ УЧАСТКОВ
НА КАДАСТРОВОМ ПЛАНЕ ТЕРРИТОРИИ, ПОДГОТОВКА КОТОРОЙ
ОСУЩЕСТВЛЯЕТСЯ В ФОРМЕ ДОКУМЕНТА НА БУМАЖНОМ НОСИТЕЛЕ

Утверждена

(наименование документа об утверждении, включая

наименование органов государственной власти или

органов местного самоуправления, принявших
решение об утверждении схемы или подписавших
соглашение о перераспределении земельных
участков)

от _____ N _____


Схема
расположения земельного участка или земельных участков на кадастровом плане
территории


Условный номер земельного участка: 74:21:1401001:3У1		
Площадь земельного участка: 1575 кв.м.		
Обозначение характерных точек границ	Координаты, м	
	X	Y
1	515791,19	2319115,52
2	515816,97	2319164,10
3	515841,90	2319151,35
4	515816,65	2319101,77
1	515791,19	2319115,52

МСК-74, зона 2 Масштаб: 1:1428


Условные обозначения:


Объекты капитального строительства (сооружения) согласно сведениям ЕГРН

 В ЕГРН с границами


 В ЕГРН с границами


Объекты капитального строительства (объекты незавершенного строительства) согласно сведениям ЕГРН


 В ЕГРН с границами

 В ЕГРН с границами

Объекты капитального строительства (здания) согласно сведениям ЕГРН

 В ЕГРН с границами

 В ЕГРН с границами

 **Образуемый участок**

- Номер образуемой характерной точки

 Границы земельных участков согласно сведениям ЕГРН