

СХЕМА  
РАСПОЛОЖЕНИЯ ЗЕМЕЛЬНОГО УЧАСТКА ИЛИ ЗЕМЕЛЬНЫХ УЧАСТКОВ  
НА КАДАСТРОВОМ ПЛАНЕ ТЕРРИТОРИИ, ПОДГОТОВКА КОТОРОЙ  
ОСУЩЕСТВЛЯЕТСЯ В ФОРМЕ ДОКУМЕНТА НА БУМАЖНОМ НОСИТЕЛЕ

Утверждена

(наименование документа об утверждении, включая

наименование органов государственной власти или

органов местного самоуправления, принявших  
решение об утверждении схемы или подписавших  
соглашение о перераспределении земельных  
участков)

от \_\_\_\_\_ N \_\_\_\_\_

Схема  
расположения земельного участка или земельных участков на кадастровом плане  
территории

Условный номер земельного участка: 74:21:0701018:3У1		
Площадь земельного участка: 1605 кв.м.		
Обозначение характерных точек границ	Координаты, м	
	X	Y
1	535153,57	2309454,93
2	535111,61	2309438,42
3	535098,85	2309471,54
4	535146,11	2309486,62
1	535153,57	2309454,93

74:21:0701018:4


74:21:0701018:3У1


74:21:0701018

МСК-74, зона 2 Масштаб: 1:1553

Условные обозначения:


Объекты капитального строительства (объекты незавершенного строительства) согласно сведениям ЕГРН

 В ЕГРН с границами


 В ЕГРН с границами


Объекты капитального строительства (здания) согласно сведениям ЕГРН

 В ЕГРН с границами

 В ЕГРН с границами

Объекты капитального строительства (сооружения) согласно сведениям ЕГРН

 В ЕГРН с границами

 В ЕГРН с границами

 Образуемый участок

• Номер образуемой характерной точки

 Границы земельных участков согласно сведениям ЕГРН