

**Администрация  
Каменского сельского поселения  
Увельского муниципального района Челябинской области**  
457017, Челябинская область, Увельский район, п. Каменский, ул. Заводская, 2  
Телефон 8-351-66-63-1-46

## ПОСТАНОВЛЕНИЕ

от 28.05.2021г.

№ 22

«Об определении маршрутов прогона и мест для выпаса домашних сельскохозяйственных животных на территории Каменского сельского поселения»

Руководствуясь Федеральным Законом Российской Федерации от 06.10.2003 года № 131-ФЗ «Об общих принципах организации местного самоуправления в Российской Федерации», Федерального закона от 30.03.1999 года № 52-ФЗ «О санитарно-эпидемиологическом благополучии населения», Федерального закона от 07.07.2003 года № 112-ФЗ «О личном подсобном хозяйстве», Закона Российской Федерации от 14.05.1993 года № 4979-1 «О ветеринарии», Закона Челябинской области от 27.05.2010 года № 584-ЗО «Об административных правонарушениях в Челябинской области», а так же Уставом Каменского сельского поселения Увельского муниципального района, п. 10.15 Правил благоустройства Каменского сельского поселения, утвержденных Решением Совета депутатов Каменского сельского поселения № 10 от 19.04.2019 года, в целях соблюдения санитарных правил и гигиенических нормативов на территории Каменского сельского поселения.

### ПОСТАНОВЛЯЮ:

1. Утвердить Правила содержания, прогона и выпаса сельскохозяйственных животных и птицы на территории Каменского сельского поселения, согласно приложению № 1.
2. Определить маршруты прогона домашних сельскохозяйственных животных согласно приложению № 2 к настоящему постановлению.
3. Определить специально отведенные места выпаса сельскохозяйственных животных согласно приложению № 3 к настоящему постановлению.
4. Запретить безнадзорное нахождение домашних сельскохозяйственных животных вне мест определенных для выпаса.
5. Ответственность за прогон скота, до места выпаса и выпас домашних сельскохозяйственных животных, возложить на владельцев животных.
6. Настоящее постановление опубликовать на официальном сайте Каменского сельского поселения.
7. Постановление № 79 от 26.11.2020 года «Об определении маршрутов прогона и мест выпаса домашних животных» считать утратившим силу.
8. Контроль за исполнением настоящего постановления оставляю за собой.

Глава Каменского  
сельского поселения



С. Н. Титов

## ПРАВИЛА

### Содержания, прогона и выпаса сельскохозяйственных животных и птицы на территории Каменского сельского поселения

Настоящие Правила устанавливают порядок содержания, выпаса и прогона сельскохозяйственных животных и птицы в личных подсобных хозяйствах граждан в зонах жилой застройки на территории сельского поселения, отвечают интересам местного населения, направлены на обеспечение санитарно-эпидемиологического благополучия населения, на защиту зеленых насаждений от потравы, защиту рекреационных зон и водоемов от загрязнения продуктами жизнедеятельности сельскохозяйственных животных и птицы, на профилактику и предупреждение инфекционных болезней сельскохозяйственных животных и птицы, а также болезней, общих для человека и животных, на приведение условий содержания животных в соответствие с действующими санитарным нормам и правилам.

#### 1. Основные понятия

В настоящем Порядке используются следующие термины и понятия:

**сельскохозяйственные животные и птицы** - животные, используемые в сельском хозяйстве для производства сельскохозяйственной продукции и включают в себя крупный рогатый скот (коровы, буйволы, быки, телята), свиней, овец, коз, лошадей, кроликов, домашнюю птицу и других животных сельскохозяйственного назначения;

**владелец сельскохозяйственных животных и птицы** – физическое лицо, которое пользуется, распоряжается или совершает другие действия с животными на праве собственности, аренды или других прав;

**прогон сельскохозяйственных животных** – передвижение сельскохозяйственных животных от места их постоянного нахождения (включая домовладение) до мест формирования табуна, стада, выпаса и назад;

**выпас сельскохозяйственных животных** – специально отведенное в соответствии с законодательством место для пастбы сельскохозяйственных животных;

**потрава сельскохозяйственных угодий** – порча, истребление посевов, трав;

**повреждение сельскохозяйственных насаждений** ( в т.ч. и имеющих отношение к элементам озеленения населенных пунктов – причинение вреда кроне, стволу, ветвям древесно-кустарниковых растений, их корневой системе, повреждение надземной части и корневой системы травянистых растений, не влекущее прекращение роста;

**уничтожение сельскохозяйственных насаждений** – приведение сельскохозяйственных насаждений в полную негодность, при которой они навсегда утрачивают свою хозяйственно-экономическую ценность и не могут быть использованы по своему назначению;

**пастбища** – земельные угодья с травянистой растительностью, используемые для пастбы животных;

**сельскохозяйственные угодья** – место, территория как объект сельскохозяйственного использования (поле, лес, пруд, озеро, болото ).

## **2. Регистрация и учет животных**

2.1. Животные, содержащиеся в хозяйствах Владельцев, подлежат учету в администрации Каменского сельского поселения путем внесения записи в похозяйственную книгу.

2.2. Записи в книгу производятся должностными лицами администрации Каменского сельского поселения на основании сведений, предоставляемых на добровольной основе членами хозяйств. Сведения собираются ежегодно по состоянию на 1 июля путем сплошного обхода хозяйств и опроса членов хозяйств в период с 1 по 15 июля.

2.3. В структурных подразделениях государственной ветеринарной службы муниципального района по месту нахождения животных производится регистрация лошадей, верблюдов, крупного и мелкого рогатого скота, свиней, птицы согласно требованиям ветеринарных правил, в течение двух месяцев с момента их рождения, и 30 дней с момента их приобретения или перемены места их нахождения.

2.4. Владельцы племенного поголовья крупных животных (лошадей, верблюдов, крупного и мелкого рогатого скота, свиней) обязаны вести внутрихозяйственный учет животных.

## **3. Порядок и условия содержания животных**

3.1. Обязательным условием содержания животных в хозяйствах является соблюдение санитарно-гигиенических, ветеринарно-санитарных правил и норм, общепринятых принципов гуманного отношения к животным, а также недопущение неблагоприятного физического, санитарного и психологического воздействия на человека со стороны животных.

3.2. В целях предупреждения болезней Владельцы животных обязаны обеспечить оптимальные условия содержания животных и чистоту на всех животноводческих объектах.

3.3. Владельцы свиноголовья обязаны обеспечить его безвыгульное содержание в закрытом для доступа диких птиц помещении или под навесами, исключая контакт с другими животными и доступ посторонних лиц.

3.4. Строительство хозяйственных построек для содержания и разведения животных необходимо производить с соблюдением градостроительных, строительных, экологических, санитарно-гигиенических, противопожарных и иных правил и нормативов.

3.5. При строительстве хозяйственных построек для содержания и разведения животных необходимо руководствоваться:

- Приказом Минсельхоза России от 13.12.2016 N 551 "Об утверждении Ветеринарных правил содержания крупного рогатого скота в целях его воспроизводства, выращивания и реализации"

**МИНИМАЛЬНОЕ РАССТОЯНИЕ  
ОТ КОНСТРУКЦИИ СТЕНЫ ИЛИ УГЛА ЖИВОТНОВОДЧЕСКОГО  
ПОМЕЩЕНИЯ (БЛИЖАЙШИХ ПО НАПРАВЛЕНИЮ К ЖИЛОМУ ПОМЕЩЕНИЮ,  
РАСПОЛОЖЕННОМУ НА СОСЕДНЕМ УЧАСТКЕ) ДО ГРАНИЦЫ СОСЕДНЕГО  
УЧАСТКА ПРИ СОДЕРЖАНИИ КРС В ХОЗЯЙСТВАХ**

Минимальное расстояние не менее, м	Поголовье взрослого (половозрелого) КРС, содержащееся в животноводческом помещении, не более (голов)
10	5
20	8
30	10
40	15

- Приказом Минсельхоза России от 29.03.2016 N 114 "Об утверждении Ветеринарных правил содержания свиней в целях их воспроизводства, выращивания и реализации"

**МИНИМАЛЬНОЕ РАССТОЯНИЕ  
ОТ КОНСТРУКЦИИ СТЕНЫ ИЛИ УГЛА СВИНОВОДЧЕСКОГО  
ПОМЕЩЕНИЯ (БЛИЖАЙШИХ ПО НАПРАВЛЕНИЮ К ЖИЛОМУ ПОМЕЩЕНИЮ,  
РАСПОЛОЖЕННОМУ НА СОСЕДНЕМ УЧАСТКЕ) ДО ГРАНИЦЫ СОСЕДНЕГО  
УЧАСТКА ПРИ СОДЕРЖАНИИ СВИНЕЙ В ХОЗЯЙСТВАХ**

Минимальное расстояние, не менее, метров	Поголовье взрослых (половозрелых) свиней, содержащихся в свиноводческом помещении, не более, голов
10	5
20	8
30	10
40	15

3.6. При несоблюдении расстояния от мест содержания животных до жилых помещений в личном подсобном хозяйстве на приусадебном земельном участке владелец личного подсобного хозяйства обязан снизить до нормы количество содержащихся на приусадебном земельном участке сельскохозяйственных животных либо вынести содержание превышающего предельную норму количества животных за пределы сельского поселения с регистрацией владельца личного подсобного хозяйства в качестве индивидуального предпринимателя или крестьянского (фермерского) хозяйства.

3.7. В Хозяйствах не допускается содержание и выпас КРС на территориях бывших и действующих полигонов твердых бытовых отходов, скотомогильников, предприятий по обработке кожевенного сырья, очистных сооружений.

3.8. Не допускается содержание животных в жилых помещениях, на территории домовладения, границы которого непосредственно прилегают к общественным местам (детским садам, школам, паркам, лечебным учреждениям и др.)



3.9. Нахождение животных за пределами подворья без надзора запрещено.

3.10. Владелец животных не должен допускать загрязнения навозом и пометом дворов и окружающей территории, а в случае загрязнения немедленно устранить его (убрать навоз и помет).

3.11. Обезвреживание навоза и помета в личном подсобном хозяйстве осуществляется методом компостирования на приусадебном участке в специально отведенных местах, исключающих распространение запахов и попадание навозных стоков в почву.

Навоз или компост подлежит утилизации методом внесения в почву.

Использование навоза, помёта и животноводческих стоков в качестве органических удобрений на сельскохозяйственных угодьях должно осуществляться с учётом норм охраны окружающей среды от загрязнений и безопасности для здоровья людей и животных.

3.12. Дезинфекция животноводческих объектов должна проводиться в соответствии с «Правилами проведения дезинфекции и дезинвазии объектов государственного ветеринарного надзора», утвержденными Министерством сельского хозяйства Российской Федерации от 15 июля 2002 года № 13-5-2/0525, а в случае возникновения инфекционных и инвазионных заболеваний животных - в соответствии с ветеринарными правилами для этих заболеваний.

3.13. Дезинсекция и дератизация мест содержания животных и птицы осуществляется их Владельцами в соответствии с санитарно-гигиеническими правилами и нормами.

3.14. Животные в обязательном порядке подлежат диагностическим исследованиям и вакцинациям против инфекционных и паразитарных заболеваний в соответствии с планами противоэпизоотических мероприятий структурного подразделения государственной ветеринарной службы муниципального района .

3.15. Животные, завозимые в хозяйство или вывозимые из него (далее по тексту – перемещаемые животные), подлежат обязательной постановке на карантин под надзором структурного подразделения государственной ветеринарной службы муниципального района в соответствии с ветеринарными правилами. Под карантином понимается содержание перемещаемых животных изолированно от других содержащихся в хозяйстве животных в течение 30 дней после ввоза или перед вывозом животных.

#### **4. Права и обязанности Владельцев**

##### **4.1. Владельцы имеют право:**

4.1.1. Получать в структурных подразделениях государственной ветеринарной службы муниципального района, сельскохозяйственных учреждениях и органах местного самоуправления необходимую информацию о порядке содержания животных.

4.1.2. На бесплатное ветеринарное обследование принадлежащих им животных один раз в год силами специалистов государственной ветеринарной службы

4.1.3. Приобретать, отчуждать (в том числе путем продажи, дарения, мены) перемещать животных с соблюдением порядка, предусмотренного настоящими Правилами и ветеринарным законодательством.

4.1.4. Застраховать животное на случай гибели или вынужденного убоя в связи с болезнью.

**4.1.5.** Производить выпас животных при условии соблюдения настоящих Правил.

**4.2. Владельцы обязаны:**

**4.2.1.** Гуманно обращаться с животными

**4.2.2.** При наличии или приобретении животных производить их учет в администрации поселения.

**4.2.3.** При наличии или приобретении крупных животных (лошадей, верблюдов, крупного и мелкого рогатого скота, свиней, птицы) производить их регистрацию в структурном подразделении государственной ветеринарной службы муниципального района в течение двух месяцев с момента их рождения и тридцати дней с момента их приобретения или перемены места их нахождения, а при отсутствии идентификационного номера у животного осуществить его идентификацию и следить за сохранностью указанного номера.

Владельцы животных, подлежащих регистрации и нумерации (идентификации), но не осуществившие данную работу на текущий момент, должны зарегистрировать и идентифицировать их в течение трех месяцев, начиная со дня вступления в силу настоящих Правил.

**4.2.4.** Продажу, сдачу на убой, другие перемещения и перегруппировки животных проводить по согласованию с структурным подразделением государственной ветеринарной службы муниципального района.

**4.2.5.** Осуществлять хозяйственные и ветеринарные мероприятия, обеспечивающие предупреждение болезней животных, содержать в надлежащем состоянии животноводческие помещения и сооружения для хранения кормов, не допускать загрязнения окружающей природной среды отходами животноводства.

**4.2.6.** Соблюдать зоогигиенические и ветеринарно-санитарные требования при размещении, строительстве, вводе в эксплуатацию объектов, связанных с содержанием животных.

**4.2.7.** Гуманно обращаться с животными.

**4.2.8.** Обеспечить животных кормом и водой, безопасными для их здоровья, и в количестве, необходимом для нормального жизнеобеспечения, с учетом их биологических особенностей.

**4.2.9.** Представлять специалистам структурного подразделения государственной ветеринарной службы муниципального района по их требованию животных для осмотра и ветеринарных обработок, немедленно извещать указанных специалистов о всех случаях внезапного падежа или одновременного массового заболевания животных, а также об их необычном поведении.

**4.2.10.** До прибытия специалистов структурного подразделения государственной ветеринарной службы муниципального района принять меры по изоляции животных, подозреваемых в заболевании.

**4.2.11.** В течение 30 дней перед вывозом и после поступления животных в хозяйство соблюдать условия их карантинирования с целью проведения ветеринарных исследований и обработок.

**4.2.12.** Выполнять указания и предписания должностных лиц органов государственного ветеринарного надзора о проведении мероприятий по профилактике и борьбе с болезнями животных.

**4.2.13.** Осуществлять торговлю животными в специально отведенных местах: на специализированных площадях рынков при наличии соответствующих документов.

**4.2.14.** Не допускать выбрасывание трупов животных и птицы в неотведенных местах, доставлять трупы животных и биологические отходы в места, предназначенные для захоронения;

**4.2.15.** Осуществлять хозяйственные и ветеринарные мероприятия, обеспечивающие предупреждение болезней сельскохозяйственных животных и птицы, не допускать загрязнения окружающей природной среды продуктами жизнедеятельности животных и птицы, предупреждать появление вредных насекомых и неприятных запахов;

**4.2.16.** Осуществлять уборку дорог, территорий, прилегающих к домовладениям, от отходов жизнедеятельности животных сразу после прогона животных;

**4.2.17.** Содержать в надлежащем состоянии животноводческие помещения и сооружения для хранения кормов.

## **5. Складирование и вывоз отходов жизнедеятельности сельскохозяйственных животных и птицы**

К отходам жизнедеятельности сельскохозяйственных животных и птицы относятся навоз, жидкие стоки, остатки кормов и подстилка (далее - отходы).

**5.1.** Владельцам сельскохозяйственных животных и птицы **разрешается** складировать отходы на территории частных домовладений в хозяйственной зоне при соблюдении действующих санитарных норм и правил.

**5.2.** Владельцам сельскохозяйственных животных и птицы **запрещается:**

- 1) складировать и хранить отходы на территории улиц, переулков, площадей, парков, в лесополосах и на пустырях;
- 2) сжигать отходы, включая территории частных домовладений;
- 3) загружать отходами мусорные контейнеры для вывоза ТБО.

Вывоз отходов жизнедеятельности животных и птицы производится в соответствии с ветеринарно-санитарными требованиями.

## **6. Убой животных**

**6.1.** Убой крупных животных (лошадей, крупного и мелкого рогатого скота, свиней) должен производиться на сертифицированных убойных пунктах (цехах), на которых проводится ветсанэкспертиза продуктов убоя специалистами госветслужбы муниципального района.

**6.2.** В случае заболевания, гибели или вынужденного убоя животного, Владелец обязан незамедлительно обратиться в структурное подразделение государственной ветеринарной службы муниципального района для определения направления и условий использования мяса и продуктов убоя, утилизации биологических отходов.

## **7. Выпас животных**

**7.1.** поголовье животных, за исключением свиней, в весенне-летний период должно быть организовано его собственниками в стада для выпаса с назначением ответственного лица. В случае невозможности организации выпаса животных в стаде Владельцы обязаны обеспечить стойловое содержание животных.

7.2. Выпас животных организованными стадами разрешается на пастбищах, указанных в Приложение № 2.

7.3. Разрешается свободный выпас животных на огороженной территории владельца земельного участка.

7.4. Запрещается выпас животных в общественных местах (на клумбах, стадионах), в границах прибрежных защитных полос и полосы отвода автомобильной дороги (за исключением случаев, предусмотренных действующим законодательством).

7.5. Запрещается выпас животных без присмотра.

7.6. Прогон животных до мест выпаса осуществляется владельцами или доверенными лицами (пастухами) по строго отведенной администрацией поселения территории в соответствии с определенным планом прогона скота, с указанием улиц, по которым прогон разрешен.

7.7. Выпас сельскохозяйственных животных на территориях населенных пунктов сельского поселения запрещен.

## **8. Ответственность за нарушение настоящих Правил**

Нарушение Правил содержания, выпаса и прогона сельскохозяйственных животных и птицы на территории Каменского сельского поселения **влечет административную ответственность** в соответствии с Кодексом Российской Федерации об административных правонарушениях и законом Челябинской области от 27.05.2010 №584-ЗО «Об административных правонарушениях в Челябинской области».

Контроль за соблюдением Правил содержания, выпаса и прогона сельскохозяйственных животных и птицы на территории поселения осуществляется должностными лицами государственной ветеринарной службы и уполномоченными должностными лицами на осуществление контроля в области благоустройства.

К действиям (бездействиям), расценивающимися как нарушение правил прогона и выпаса сельскохозяйственных животных и птицы, относятся:

- отклонение от установленного маршрута при прогоне сельскохозяйственных животных;
- оставление без присмотра сельскохозяйственных животных при осуществлении их прогона и выпаса;
- выпас на территориях населенных пунктов и кладбищах;
- выпас на землях сельскохозяйственного назначения, не предназначенных под пастбища;
- отсутствие маркировки сельскохозяйственных животных.

## **9. Контроль за соблюдением настоящих Правил**

9.1. Должностные лица администрации Каменского сельского поселения: осуществляют контроль за соблюдением «Порядка выпаса и прогона сельскохозяйственных животных»; - по заявлениям граждан проводят проверку соблюдения «Порядка выпаса и прогона сельскохозяйственных животных» на территории Каменского сельского поселения и в случае необходимости составляют протокол об административном правонарушении и передают в административную комиссию Увельского муниципального района для привлечения к ответственности.



**Маршрут прогона домашних сельскохозяйственных животных  
Каменского сельского поселения до места выпаса.**

<b>Населенный пункт.</b>	<b>Маршрут прогона.</b>	<b>Место сбора</b>
<b>с. Кабанка</b>	ул. Центральная ул. Степная ул. Школьная	Остановка на автодороге п. Каменский- с.Кабанка
<b>п. Каменский</b>	<u>УЧАСТОК № 1:</u> ул. Солнечная ул. Новая ул. Октябрьская ул. Лесная <u>УЧАСТОК № 2:</u> ул. Молодежная ул. Юбилейная ул. Заводская ул. 8 Марта ул. Гагарина ул. Набережная	<u>УЧАСТОК № 1:</u> <u>У здания бывшей</u> <u>ветстанции по ул.</u> <u>Лесной.</u>  <u>УЧАСТОК № 2:</u> <u>У автозаправочной</u> <u>станции по ул.</u> <u>Степной</u>
<b>п. Берёзовка</b>	ул. Садовая ул. Береговая ул. Центральная ул. Степная	Автозаправочная станция, ул. Восточная
<b>п. Зелёный Лог</b>	ул. Набережная ул. Лесная ул. Советская ул. 40 лет Победы	Остановка, ул. Набережная.
<b>п. Подгорный</b>	Ул. Гагарина Ул. Степная	У моста, через реку Увелька



Пробки

Слой

Место  
схода

Кабылка

Центральная ул.

Дикопольная ул.

Набережная ул.

Береговая ул.

р. Кабылка

р. Кабылка





Пробки

Слой



Место старта

Место финиша

Камедейский

р. Кабанка

Лесная ул.  
Лесная ул.  
Октябрьская ул.  
Ночная ул.  
Солнечная ул.  
Советская ул.  
Большинная ул.

Советская ул.  
Береговая ул.

Заречная ул.

Средняя ул.

ул. З. Марта

Береговая ул.

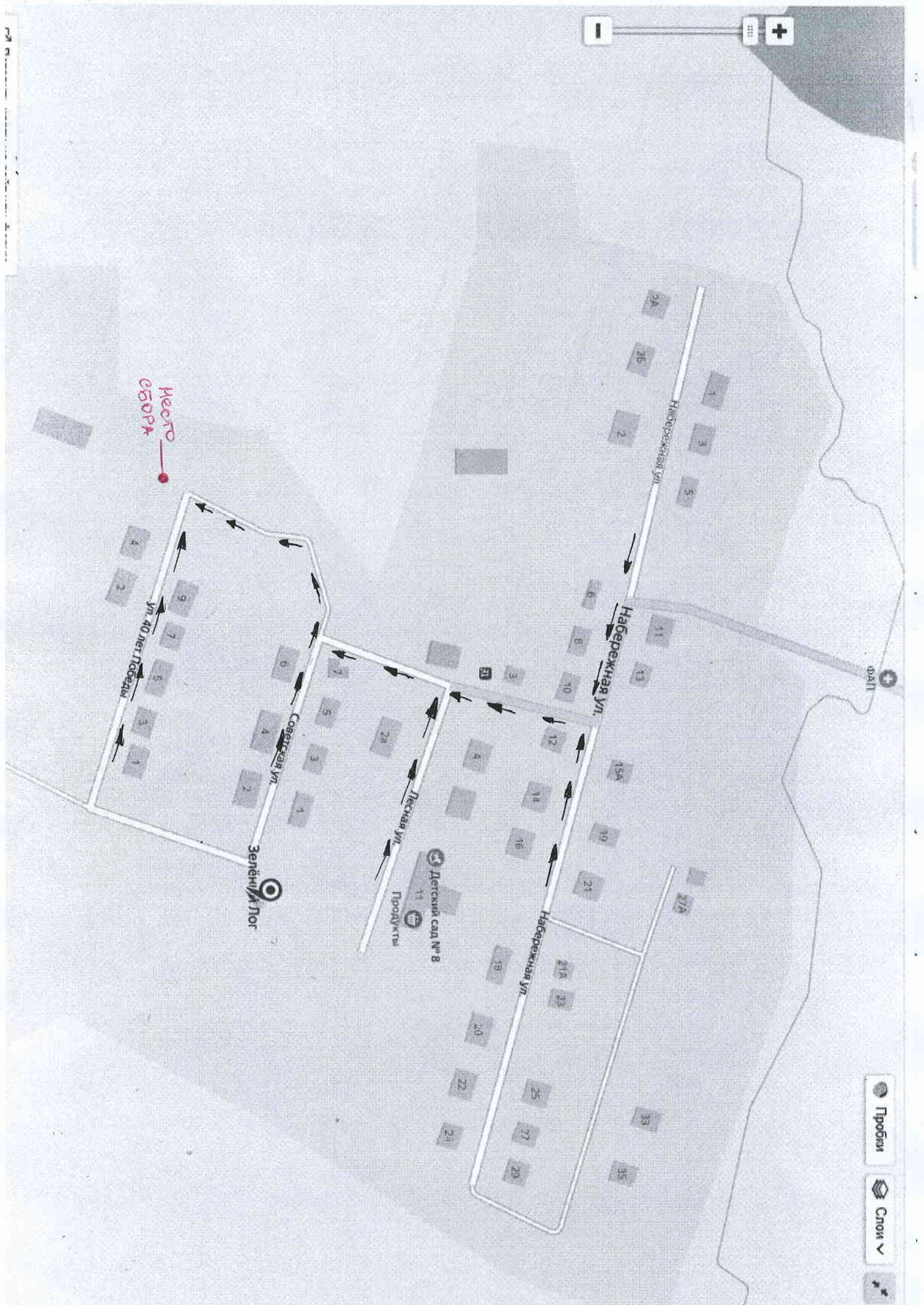
ул. Кабанка

Степная ул.

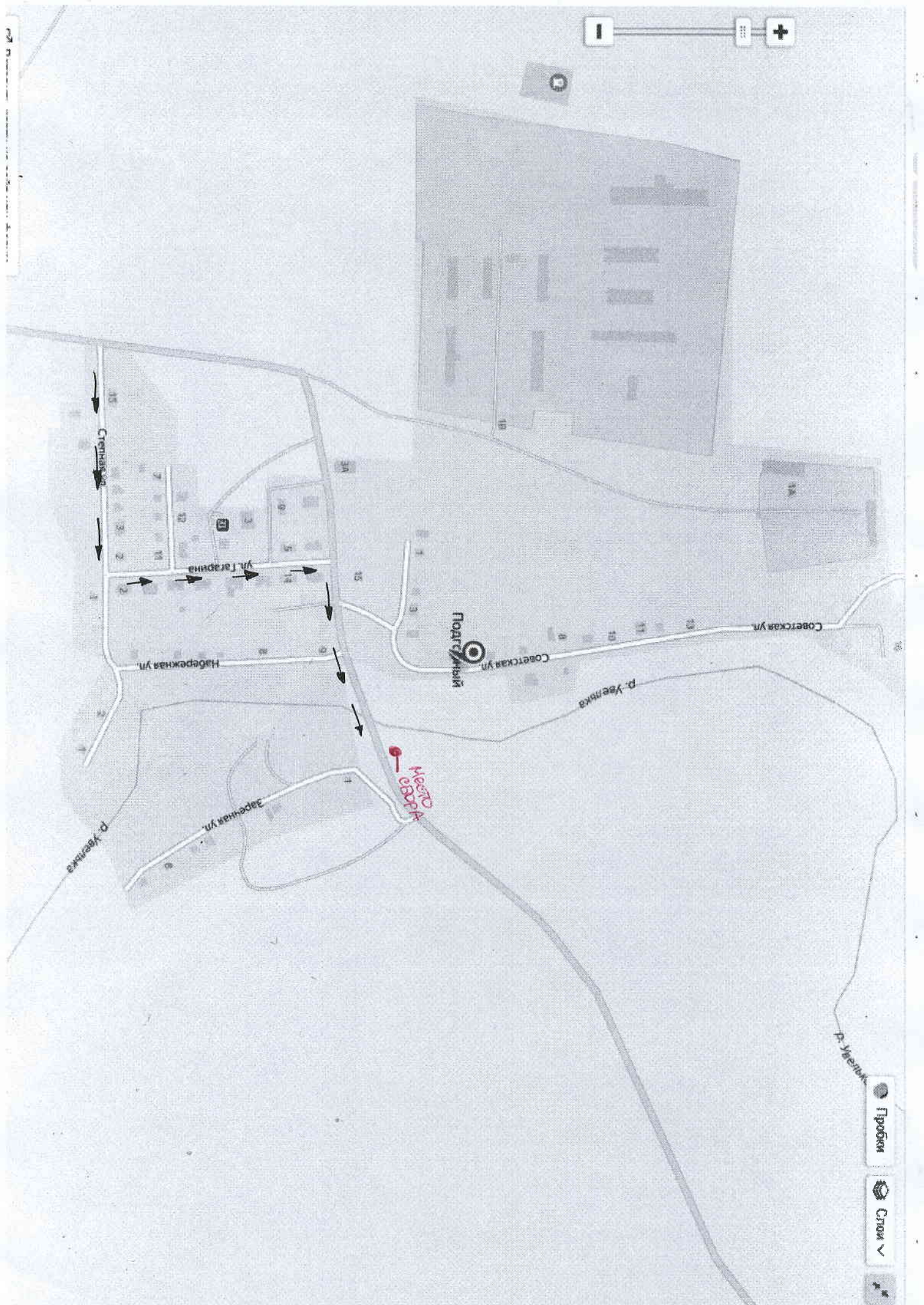












Пробки

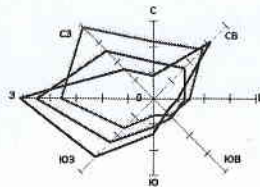
Спутник





**Места выпаса домашних сельскохозяйственных животных  
на территории Каменского сельского поселения.**

<b>Населенный пункт</b>	<b>Место выпаса</b>
<b>с. Кабанка</b>	- юго-восток от с. Кабанка; - вдоль р. Кабанка
<b>п. Каменский</b>	<u>УЧАСТОК № 1:</u> - юго-восток от п. Каменский; - вдоль р. Кабанка <u>УЧАСТОК № 2:</u> - юго-запад от п. Каменский
<b>п. Берёзовка</b>	- юго-восток от п. Берёзовка; - вдоль р. Кабанка
<b>п. Зелёный Лог</b>	- юго-запад от п. Зелёный Лог
<b>п. Подгорный</b>	- север и юго-восток от п. Подгорный; - вдоль р. Увелька



**ВНЕСЕНИЕ ИЗМЕНЕНИЙ В ГЕНЕРАЛЬНЫЙ ПЛАН И ПРАВИЛА ЗЕМЛЕПОЛЬЗОВАНИЯ И ЗАСТРОЙКИ КАМЕНСКОГО СЕЛЬСКОГО ПОСЕЛЕНИЯ УВЕЛЬСКОГО МУНИЦИПАЛЬНОГО РАЙОНА ЧЕЛЯБИНСКОЙ ОБЛАСТИ**  
**Карта планируемого размещения объектов местного значения.**  
**Карта границ населённого пункта.**  
**Карта функциональных зон.**  
**с. Кабанка**  
**М 1 : 5 000**

**УСЛОВНЫЕ ОБОЗНАЧЕНИЯ:**

**ГРАНИЦЫ**

- сущ. проект. — граница населённого пункта
- границы земельных участков, поставленных на кадастровый учёт

**ФУНКЦИОНАЛЬНЫЕ ЗОНЫ В ГРАНИЦАХ НАСЕЛЁННОГО ПУНКТА**

- сущ. проект. — жилая
- общественно-деловая
- производственного использования

**ОБЪЕКТЫ КАПИТАЛЬНОГО СТРОИТЕЛЬСТВА ТРАНСПОРТНОЙ ИНФРАСТРУКТУРЫ АВТОМОБИЛЬНОГО ТРАНСПОРТА**

- сущ. проект. — автомобильная дорога обычного типа регионального значения

**ОБЪЕКТЫ УЛИЧНО-ДОРОЖНОЙ СЕТИ В НАСЕЛЁННОМ ПУНКТЕ**

- сущ. проект. — улица
- дорога в населённом пункте

**ОБЪЕКТЫ КАПИТАЛЬНОГО СТРОИТЕЛЬСТВА ИНЖЕНЕРНОЙ ИНФРАСТРУКТУРЫ**

**ЭЛЕКТРОЭНЕРГЕТИКИ**

- сущ. проект. — высоковольтная линия электропередачи
- трансформаторная подстанция

**СВЯЗИ**

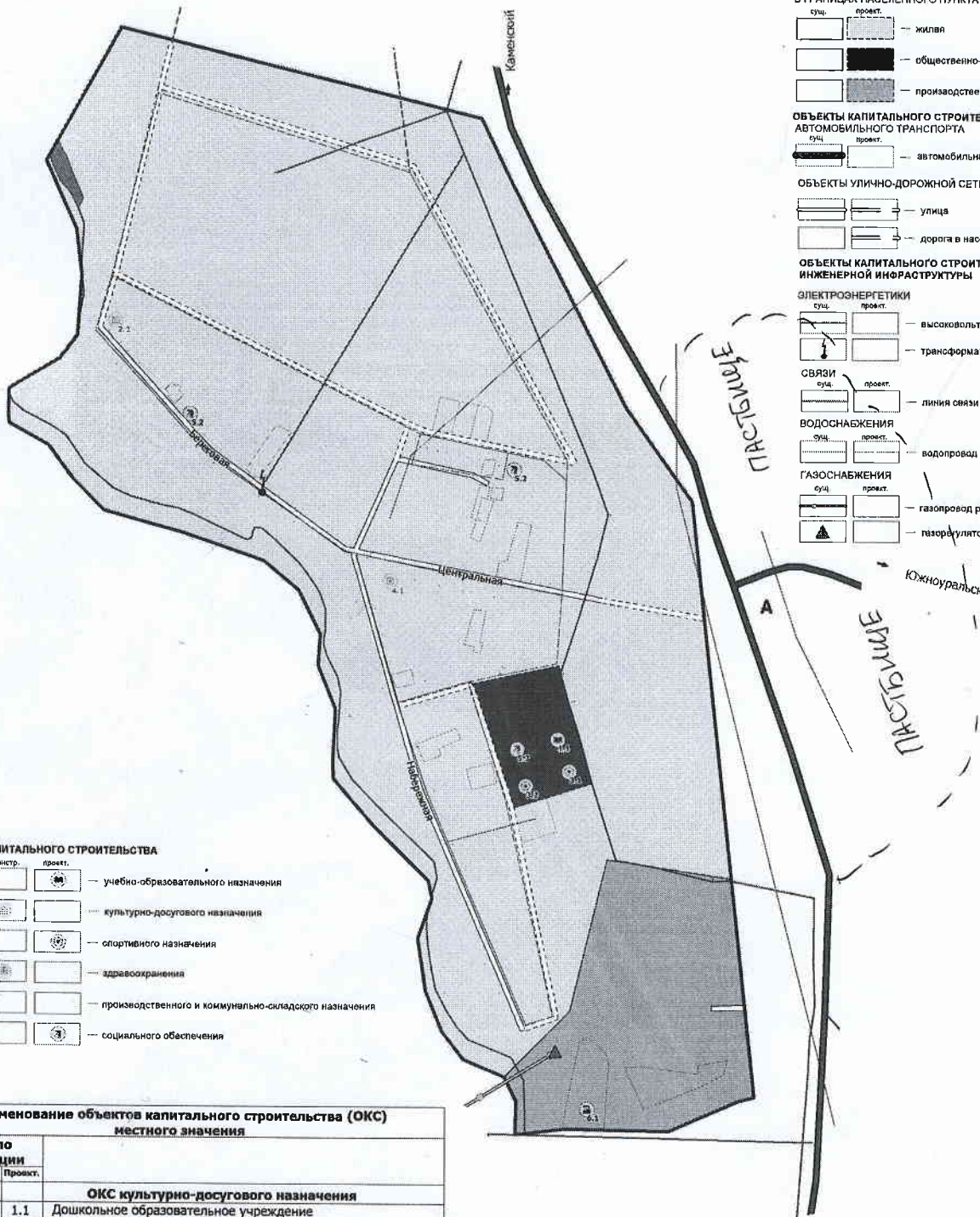
- сущ. проект. — линия связи

**ВОДОСНАБЖЕНИЯ**

- сущ. проект. — водопровод

**ГАЗОСНАБЖЕНИЯ**

- сущ. проект. — газопровод распределительный
- газорегуляторный пункт



**ОБЪЕКТЫ КАПИТАЛЬНОГО СТРОИТЕЛЬСТВА**

- сущ. реконстр. проект. — учебно-образовательного назначения
- культурно-досугового назначения
- спортивного назначения
- здравоохранения
- производственного и коммунально-складского назначения
- социального обеспечения

**Наименование объектов капитального строительства (ОКС) местного значения**

Номер по экспликаци			
	Сущ.	Рек.	Проект.
1.1			
2.2			
3.1			
3.2			
4.1			
5.2			
5.7			
6.1			

а/д Южноуральск-Магнитогорск

А-43.857-17 ГП.О.ЧП						
Администрация Увельского муниципального района Челябинской области						
Имя	Коп.уч.	Лист	№доку.	Подпись	Дата	
Директор	Грибачёва					
ГАП	Компанец					
ГМП	Грибачёва					
Разработчик	Краснофёров					
Инженер	Лещунова					
Внесение изменений в генеральный план Каменского сельского поселения Увельского муниципального района Челябинской области					Страница	Лист
Карта планируемого размещения объектов местного значения					п	5
Карта границ населённого пункта.						
Карта функциональных зон с. Кабанка.						





**ВНЕСЕНИЕ ИЗМЕНЕНИЙ В ГЕНЕРАЛЬНЫЙ ПЛАН И ПРАВИЛА ЗЕМЛЕПОЛЬЗОВАНИЯ И ЗАСТРОЙКИ  
КАМЕНСКОГО СЕЛЬСКОГО ПОСЕЛЕНИЯ УВЕЛЬСКОГО МУНИЦИПАЛЬНОГО РАЙОНА ЧЕЛЯБИНСКОЙ ОБЛАСТИ**

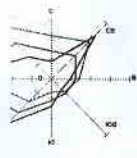
Карта планируемого размещения объектов местного значения.

Карта границ населенного пункта.

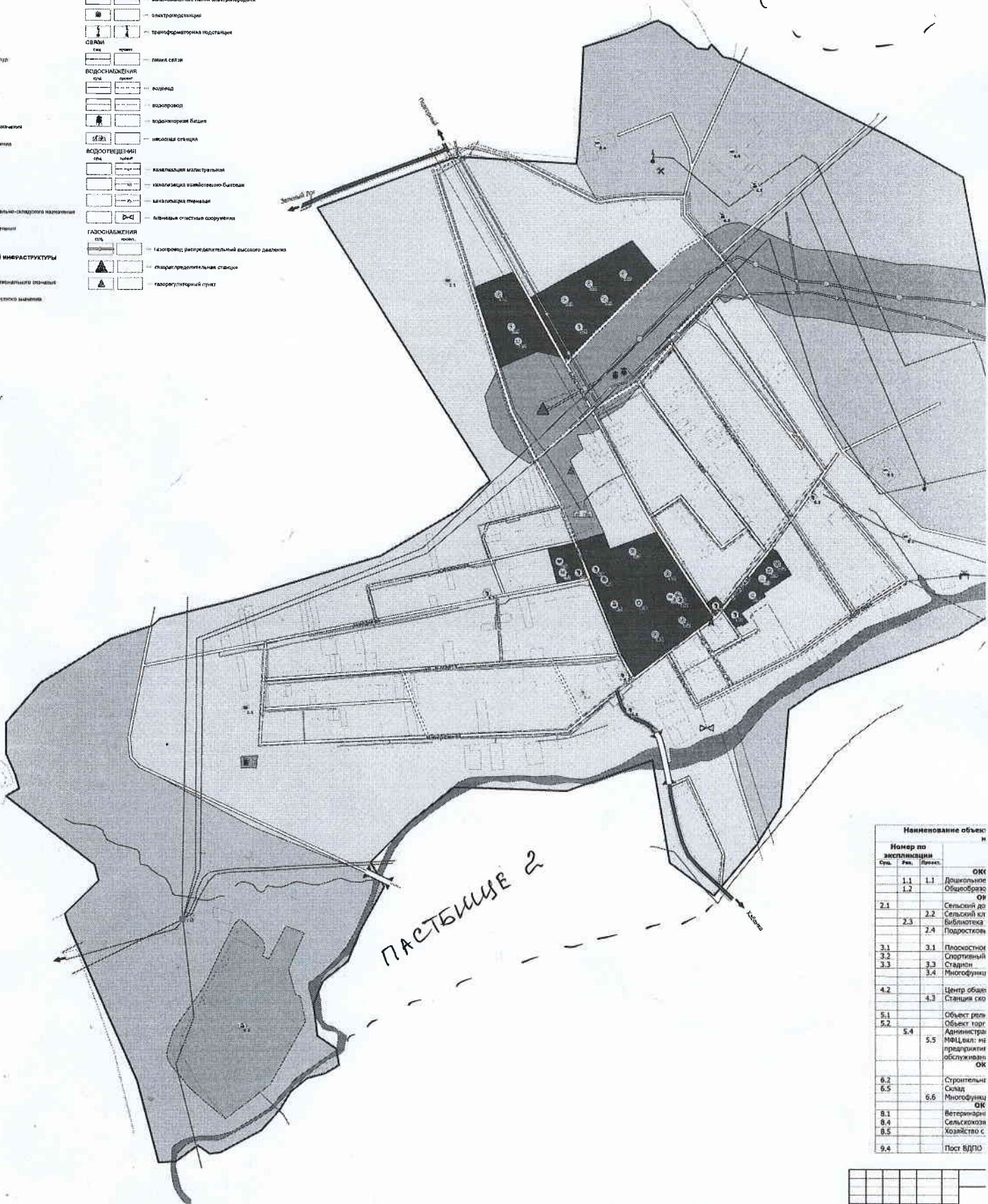
Карта функциональных зон.

п. Каменский

М 1 : 5 000



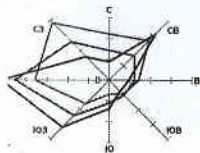
- ОБЪЕКТЫ КАПИТАЛЬНОГО СТРОИТЕЛЬСТВА  
ИНЖЕНЕРНОЙ ИНФРАСТРУКТУРЫ  
ЭЛЕКТРОИНЖЕНЕРИИ**
- высоковольтная линия электропередачи
  - электроподстанции
  - трансформаторная подстанция
  - линия связи
- ВОДОСНАБЖЕНИЯ**
- водоем
  - водопровод
  - водоприемная башня
  - низовая станция
- ВОДОСВЕЩЕНИЯ**
- канализация коллективная
  - канализация хозяйственно-бытовая
  - канализация ливневая
  - ливневые очистные сооружения
- ГАЗОСНАБЖЕНИЯ**
- газопровод распределительный высокого давления
  - газопредохранительная станция
  - газорегуляторный пункт
- ТОВАРНАЯ ТРАНСПОРТНАЯ ИНФРАСТРУКТУРА**
- линия железной дороги
  - станция
  - платформа
  - платформенный путь
- ТОВАРНАЯ ТРАНСПОРТНАЯ ИНФРАСТРУКТУРА**
- линия железной дороги
  - станция
  - платформа
  - платформенный путь



Номер по записи в кадастре			Наименование объектов	
Суб.	Ран.	Вид.	Код	Наименование
1.1	1.1		ОК	Дорожные объекты
1.2			ОК	Общественные объекты
2.1			ОН	Сельский дом
2.2			ОН	Сельский клуб
2.3			ОН	Библиотека
2.4			ОН	Подсобное хозяйство
3.1			ОК	Площадки для спорта
3.2			ОК	Спортивные сооружения
3.3			ОК	Мультифункциональные объекты
3.4			ОК	Мультифункциональные объекты
4.2			ОК	Центр общественной связи
4.3			ОК	Станция связи
5.1			ОК	Объекты торговли
5.2			ОК	Административные здания
5.4			ОК	Муниципальные объекты не предназначенные для обслуживания населения
5.5			ОК	Муниципальные объекты не предназначенные для обслуживания населения
6.2			ОК	Строительные объекты
6.5			ОК	Склады
6.6			ОК	Мультифункциональные объекты
8.1			ОК	Ветеринарные объекты
8.4			ОК	Сельскохозяйственные объекты
8.5			ОК	Хозяйства с/п
9.4			ОК	Пост ВДПО

Имя	Фамилия	Долг	Подпись	Дата
Селиванов	Сергей	Сергеевич		
Селиванов	Александр	Александрович		
Селиванов	Александр	Александрович		
Селиванов	Александр	Александрович		
Селиванов	Александр	Александрович		





**ВНЕСЕНИЕ ИЗМЕНЕНИЙ В ГЕНЕРАЛЬНЫЙ ПЛАН И ПРАВИЛА ЗЕМЛЕПОЛЬЗОВАНИЯ И ЗАСТРОЙКИ  
КАМЕНСКОГО СЕЛЬСКОГО ПОСЕЛЕНИЯ УВЕЛЬСКОГО МУНИЦИПАЛЬНОГО РАЙОНА ЧЕЛЯБИНСКОЙ ОБЛАСТИ**  
Карта планируемого размещения объектов местного значения.  
Карта границ населённого пункта.  
Карта функциональных зон.  
п. Березовка  
М 1 : 5 000

НИЯ:

- 1 населённого пункта
- 4 земельных участков, поставленных на кадастровый учёт
- ПУНКТА
- вино-двоякая
- гражданского использования
- рельеф и транспортной инфраструктур
- хозяйственного использования
- КОМТЕЛЬСТВА
- учебно-образовательного назначения
- культурно-досугового назначения
- спортивного назначения
- здравоохранения
- социального обеспечения
- сельскохозяйственного назначения
- линейные объекты
- КОМТЕЛЬСТВА
- РЫ
- линейная линия электропередачи
- территориальная подстанция
- вод

- ация магистральная
- ация хозяйственно-бытовая
- вид распределительный
- диаторный пункт
- мачтовые сооружения

**Объекты капитального строительства (ОКС) местного значения**

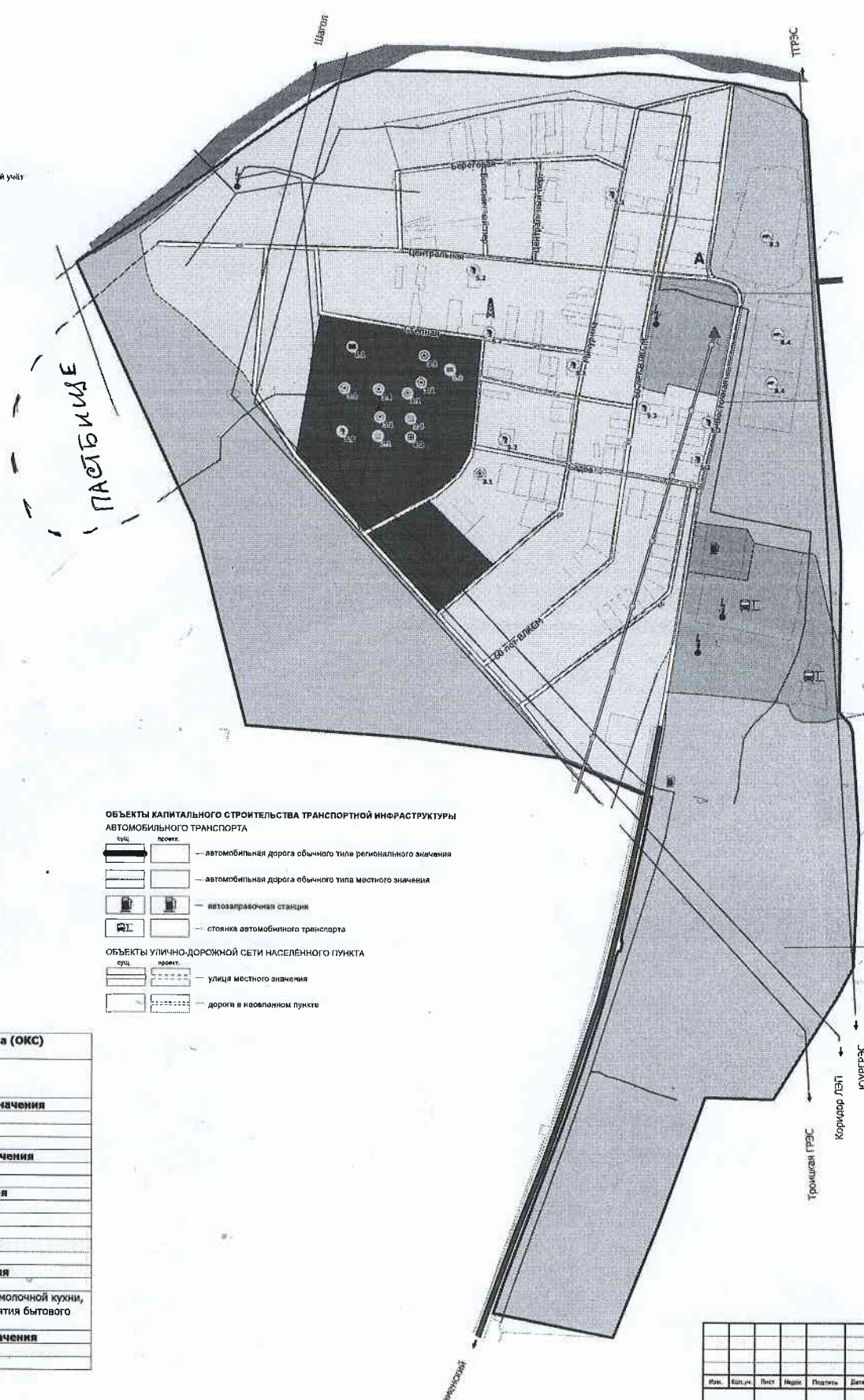
<b>ОКС учебно-образовательного назначения</b>
шкoльнoе образовательное учреждение
бразовательное учреждение
<b>ОКС культурно-досугового назначения</b>
иый дом культуры
тковый клуб
<b>ОКС спортивного назначения</b>
спортное спортивное сооружение
спортный зал общего пользования
функциональный центр
<b>ОКС здравоохранения</b>
общественной практики
<b>ОКС социального обеспечения</b>
торговли
сл: магазин, аптеку, раздаточный пункт молочной кухни,
приятие общественного питания, предприятия бытового
обслуживания населения, отделение связи
<b>ОКС сельскохозяйственного назначения</b>
ранилище
сельскохозяйственное производство

**ОБЪЕКТЫ КАПИТАЛЬНОГО СТРОИТЕЛЬСТВА ТРАНСПОРТНОЙ ИНФРАСТРУКТУРЫ АВТОМОБИЛЬНОГО ТРАНСПОРТА**

сущ.	проект.	— автомобильная дорога общего типа регионального значения
сущ.	проект.	— автомобильная дорога общего типа местного значения
сущ.	проект.	— автозаправочная станция
сущ.	проект.	— стоянка автомобильного транспорта

**ОБЪЕКТЫ УЛИЧНО-ДОРОЖНОЙ СЕТИ НАСЕЛЕННОГО ПУНКТА**

сущ.	проект.	— улица местного значения
сущ.	проект.	— дорога в неоволенном пункте



Имя	Фамилия	Пол	Место	Подпись	Дата
Директор	Гребенцов				
ГАП	Калинин				
ГИП	Гребенцов				
Радиолокал	Красноярков				
Инженер	Лаврушина				

Администрация

Внесение изменений в Генеральный план и Правила землепользования и застройки Каменского сельского поселения муниципального района Челябинской области

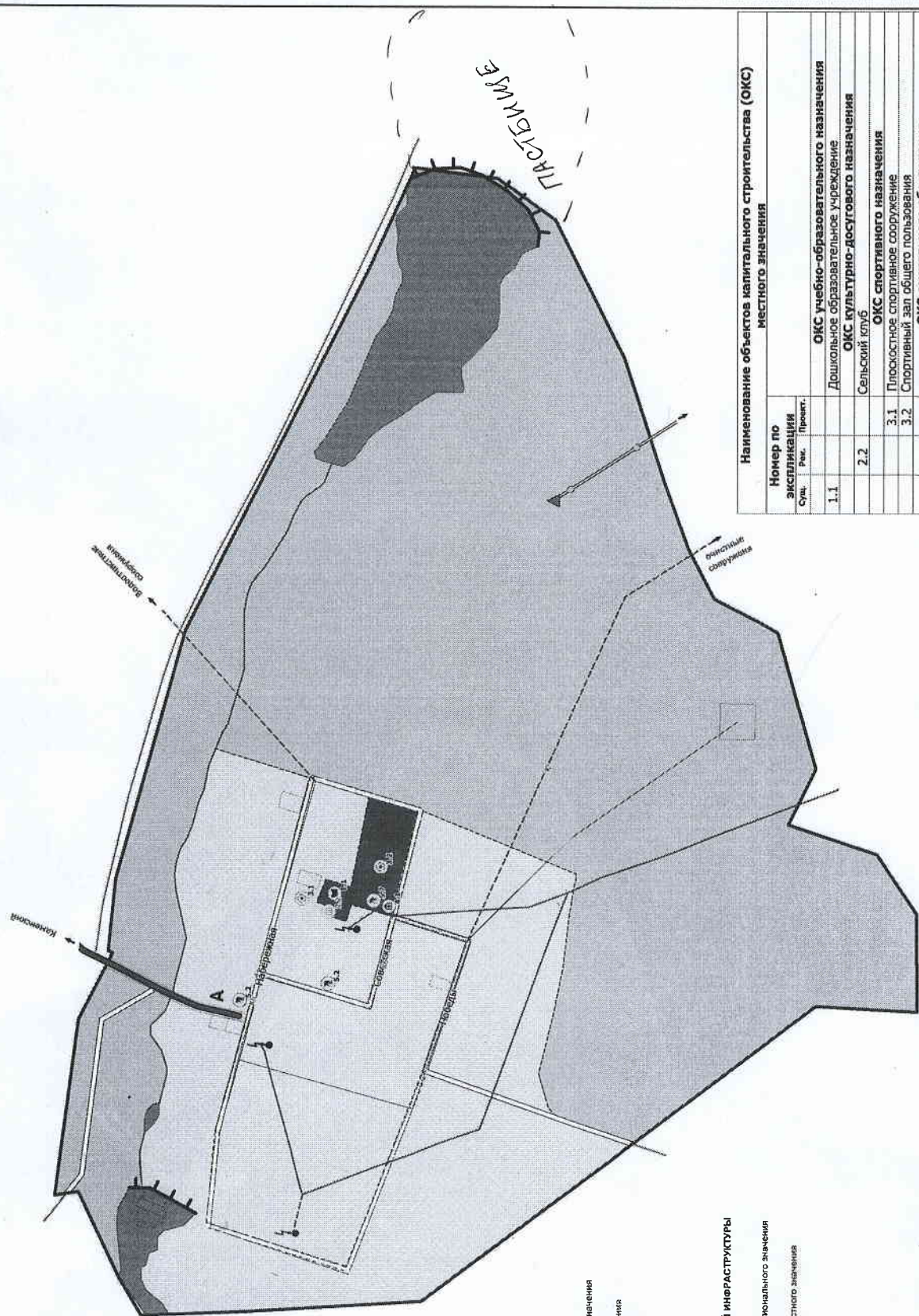
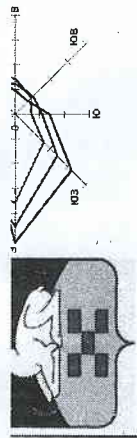
Карта планируемого размещения объектов местного значения

Карта границ населённого пункта

Карта функциональных зон



**Карта границ населённого пункта.  
Карта функциональных зон.  
п. Зеленый Лог  
М 1 : 5 000**



**УСЛОВНЫЕ ОБОЗНАЧЕНИЯ:**

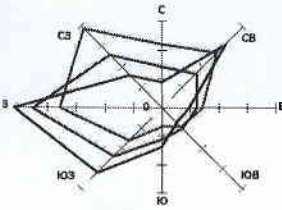
- ГРАНИЦЫ**
- граница населённого пункта
  - границы земельных участков, поставленных на кадастровый учёт
- ФУНКЦИОНАЛЬНЫЕ ЗОНЫ В ГРАНИЦАХ НАСЕЛЁННОГО ПУНКТА**
- жилая
  - общественно-деловая
  - сельскохозяйственного использования
- ОБЪЕКТЫ КАПИТАЛЬНОГО СТРОИТЕЛЬСТВА**
- учебно-образовательного назначения
  - культурно-досугового назначения
  - спортивного назначения
  - здравоохранения
  - социального обеспечения
- ОБЪЕКТЫ КАПИТАЛЬНОГО СТРОИТЕЛЬСТВА ТРАНСПОРТНОЙ ИНФРАСТРУКТУРЫ АВТОМОБИЛЬНОГО ТРАНСПОРТА**
- автомобильная дорога общего типа регионального значения
  - автомобильная дорога общего типа местного значения
  - автобусная остановка
- ОБЪЕКТЫ УЛИЧНО-ДРОЖИЖНОЙ СЕТИ В НАСЕЛЁННОМ ПУНКТЕ**
- улица
  - дорога в населённом пункте
- ГИДРОТЕХНИЧЕСКИЕ СООРУЖЕНИЯ**
- плотина
- ОБЪЕКТЫ КАПИТАЛЬНОГО СТРОИТЕЛЬСТВА ИНЖЕНЕРНОЙ ИНФРАСТРУКТУРЫ ЭЛЕКТРОЭНЕРГЕТИКИ**
- высоковольтная линия электропередачи
  - трансформаторная подстанция
- ВОДОСВЕЩЕНИЯ**
- канализация магистральная
  - канализация хозяйственно-бытовая
  - газопровод распределительный высокого давления
  - газорегуляторный пункт
- ГАЗОСНАБЖЕНИЯ**
- газопровод
  - газорегуляторный пункт

Наименование объектов капитального строительства (ОКС) местного значения	
Номер по классификации	Сумм. Фин. Проект.
1.1	ОКС учебно-образовательного назначения Дошкольное образовательное учреждение
2.2	ОКС культурно-досугового назначения Сельский клуб
3.1	ОКС спортивного назначения Площадное спортивное сооружение
3.2	Спортивный зал общего пользования
5.2	ОКС социального обеспечения Объект торговли
5.7	МОЦ, вкл: магазин, предприятие общественного питания, раздаточный пункт молочной кухни

--	--	--	--	--	--	--	--	--	--

А-43 ВЕТ.17 ПП О-ЧП  
Администрация Уфимского муниципального района  
Челябинская область





**ВНЕСЕНИЕ ИЗМЕНЕНИЙ В ГЕНЕРАЛЬНЫЙ ПЛАН И ПРАВИЛА ЗЕМЛЕПОЛЬЗОВАНИЯ И ЗАСТРОЙКИ КАМЕНСКОГО СЕЛЬСКОГО ПОСЕЛЕНИЯ УВЕЛЬСКОГО МУНИЦИПАЛЬНОГО РАЙОНА ЧЕЛЯБИНСКОЙ ОБЛАСТИ**  
**Карта планируемого размещения объектов местного значения.**  
**Карта границ населенного пункта.**  
**Карта функциональных зон.**  
**п. Подгорный**  
**М 1 : 5 000**

**НОВЫЕ ОБОЗНАЧЕНИЯ:**

- граница населенного пункта
- границы земельных участков, поставленных на кадастровый учет

**ФУНКЦИОНАЛЬНЫЕ ЗОНЫ НАСЕЛЕННОГО ПУНКТА**

- жилая
- общественно-деловая
- инженерной и транспортной инфраструктур
- сельскохозяйственного использования
- специального назначения

**ОБЪЕКТЫ КАПИТАЛЬНОГО СТРОИТЕЛЬСТВА**

- учебно-образовательного назначения
- культурно-досугового назначения
- спортивного назначения
- здравоохранения
- специального назначения
- сельскохозяйственного назначения
- социального обеспечения

**ОБЪЕКТЫ КАПИТАЛЬНОГО СТРОИТЕЛЬСТВА ТРАНСПОРТНОЙ ИНФРАСТРУКТУРЫ**

- высоковольтная линия электропередачи
- трансформаторная подстанция
- линия связи

**ОБЪЕКТЫ УЛИЧНО-ДОРОЖНОЙ СЕТИ В НАСЕЛЕННОМ ПУНКТЕ**

- водовод
- водопровод
- канализация магистральная
- канализация хозяйственно-бытовая
- газопровод распределительный
- газорегуляторный пункт

**ОБЪЕКТЫ КАПИТАЛЬНОГО СТРОИТЕЛЬСТВА ТРАНСПОРТНОЙ ИНФРАСТРУКТУРЫ АВТОМОБИЛЬНОГО ТРАНСПОРТА**

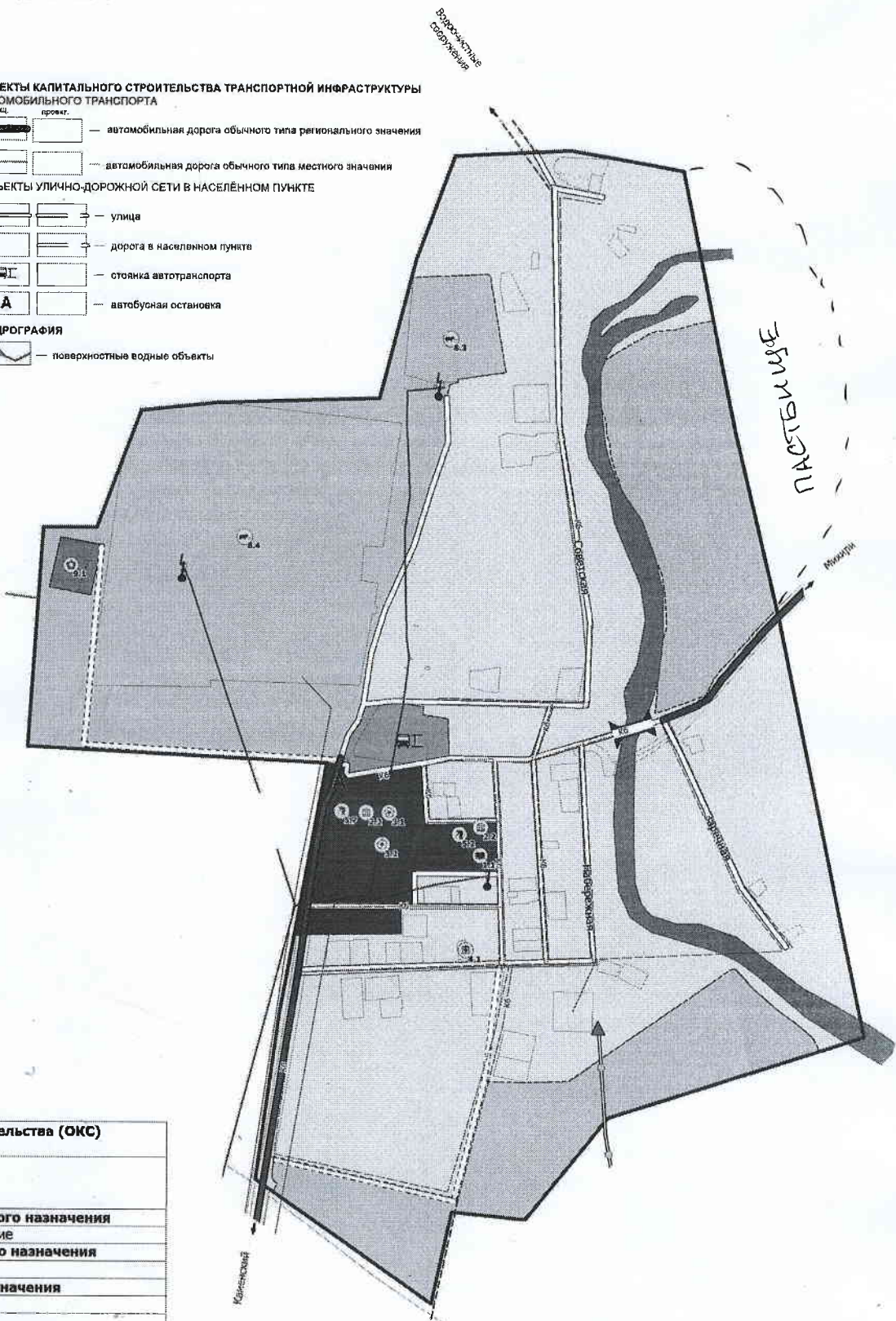
- автомобильная дорога общего типа регионального значения
- автомобильная дорога общего типа местного значения

**ОБЪЕКТЫ УЛИЧНО-ДОРОЖНОЙ СЕТИ В НАСЕЛЕННОМ ПУНКТЕ**

- улица
- дорога в населенном пункте
- стоянка автотранспорта
- автобусная остановка

**ГИДРОГРАФИЯ**

- поверхностные водные объекты



**Наименование объектов капитального строительства (ОКС) местного значения**

Код по классификации	Проект	Наименование
		<b>ОКС учебно-образовательного назначения</b>
		Дошкольное образовательное учреждение
		<b>ОКС культурно-досугового назначения</b>
2.2		Сельский клуб
		<b>ОКС спортивного назначения</b>
3.1		Плоскостное спортивное сооружение
3.2		Спортивный зал общего пользования
		<b>ОКС здравоохранения</b>
		Фельдшерско-акушерский пункт (ФАП)
		<b>ОКС социального обеспечения</b>
		Объект торговли
5.7		МФЦ, вкл: магазин, предприятие общественного питания, раздаточный пункт молочной кухни
		<b>ОКС сельскохозяйственного назначения</b>
		Зерноток
		Сельскохозяйственное производство
		<b>ОКС специального назначения</b>
		Кладбище

						A-43.857-17 (П.О.ЧП)
						Администрация Увельского муниципалитета Челябинской области
Изм.	Кол.уч.	Лист	Мдос.	Подпись	Дата	Внесение изменений в генеральный план и правила землепользования и застройки Каменского сельского поселения Увельского муниципального района Челябинской области Карта планируемого размещения объектов местного значения. Карта границ населенного пункта. Карта функциональных зон п. Подгорный.
Директор		Гребенщиков				
ГАП		Компанивец				
ГИП		Гребенщиков				
Работопл.		Краснояров				
Инженер		Лавшук				