

РОССИЙСКАЯ ФЕДЕРАЦИЯ
АДМИНИСТРАЦИЯ РОЖДЕСТВЕНСКОГО СЕЛЬСКОГО ПОСЕЛЕНИЯ
УВЕЛЬСКОГО РАЙОНА ЧЕЛЯБИНСКОЙ ОБЛАСТИ

457011 Челябинская область, Увельский район, с.Рождественка, ул.Совхозная 2
ИНН – 7440000741, КПП – 742401001, ОКНХ- 97620, ОКПО - 04270021
Тел. (Факс 8-3516652179), 83516652116, e-mail ru:rog 52179@mail.ru

ПО С Т А Н О В Л Е Н И Е

«01» октября 2019 года.
с.Рождественка

№ 27

Об определении маршрутов прогона
и специально отведенных мест выпаса
сельскохозяйственных животных

В соответствии с Законом Челябинской области от 27 мая 2010 года № 584-ЗО «Об административных правонарушениях в Челябинской области», Федерального закона Российской Федерации от 06.10.2003 г. № 131-ФЗ «Об общих принципах организации местного самоуправления в Российской Федерации» с Уставом Рождественского сельского поселения

ПО С Т А Н О В Л Я Е Т:

1. Определить маршруты прогона сельскохозяйственных животных, согласно приложения 1 к настоящему постановлению.
2. Определить специально отведенные места выпаса сельскохозяйственных животных согласно приложения 2 к настоящему постановлению.
3. Утвердить схему выпаса и прогона сельскохозяйственных животных и птиц на территории Рождественского сельского поселения согласно приложения 3, 4, 5, 6.
4. Настоящее постановление разместить на официальном сайте Рождественского сельского поселения и на информационном стенде Рождественского сельского поселения.
5. Контроль за выполнением настоящего постановления оставляю за собой.

Глава Рождественского сельского поселения



С.О.Дергалев

Приложение 1
к постановлению Администрации
Рождественского сельского поселения
от «01» октября 2019 г. № 27
«Об определении маршрутов прогона
и специально отведенных мест выпаса
сельскохозяйственных животных»

Маршруты прогона

Наименование населенного пункта	Место сбора с/х животных на выпасе	Маршрут прогона	Наименование улицы, на которой владельцы держат скот
с.Рождественка	100 м. на запад от дома № 63 ул.Советская	ул.Северная ул.Строителей на пастбище ул.Победы ул.Рабочая ул.Свободы на пастбище ул.Лесная ул.Октябрь ул.Рождественская ул.Южная ул.Советская на пастбище	ул.Северная ул. Строителей ул.Рабочая ул.Свободы ул.Лесная ул.Советская ул.Рождественская ул.Октябрь ул.Южная ул.Победы
с.Дуванкуль	300 м. на юг от дома № 16 ул.Строителей	ул.Северная ул.Дуванкульская ул.Молодежная ул.С.Быкова на пастбище ул.Рабочая ул.Южная ул.Строителей на пастбище	ул.Северная ул.Дуванкульская ул.Молодежная ул.С.Быкова ул.Рабочая ул.Южная ул.Строителей
д.Ключи	100 м. на север от дома № 2 ул.Садовая	ул.Молодежная ул.Рабочая ул.Садовая на пастбище	ул.Молодежная ул.Рабочая ул.Садовая
д.Родионово	100 м. от дома № 30 ул.Степная	ул.Родионовская ул.Мира ул.Степная на пастбище	ул.Родионовская ул.Мира ул.Степная

Приложение 2
к постановлению Администрации
Рождественского сельского поселения
от «01» октября 2019 г. № 27
«Об определении маршрутов прогона
и специально отведенных мест выпаса
сельскохозяйственных животных»

**Специально отведенные места
выпаса сельскохозяйственных животных**

**Село Рождественка Рождественского сельского поселения
Увельского муниципального района**

1. Пастбище расположено:

- а) примерно в 100 м. от ул.Советская с западной стороны и в 80 м. от конца ул.Свободы; с северной стороны в 100 м. от ул.Строителей, в пределах земельного участка в квартале с кадастровым номером 74:21:0404001.;
- б) Пастбище ограничено с северной стороны дорогой с твердым покрытием, с южной стороны бол.Рогозино и земельными участками сельскохозяйственного назначения, с западной стороны болотом Архипково и лесным массивом.

**Село Дуванкуль Рождественского сельского поселения
Увельского муниципального района**

2.Пастбище расположено:

- а) примерно в 300 м. на юг от начала ул.Строителей с.Дуванкуль Увельского муниципального района в пределах земельных участков в кварталах с кадастровыми номерами 74:21:0210007: и 74:21:0205002.;
- б) Пастбище ограничено с северной и западной стороны чертой населенного пункта с.Дуванкуль и одноименным озером , с южной стороны лесным массивом и пустующими помещениями животноводческого комплекса, с восточной стороны болотами и земельными участками сельскохозяйственного назначения.

**Деревня Ключи Рождественского сельского поселения
Увельского муниципального района**

3. Пастбище расположено:

- а) Пастбище расположено примерно в 100 м. на север от начала улицы Садовая Рождественского сельского поселения в пределах земельного участка квартала с кадастровым номером 74:21:0214004.;
- б) пастбище ограничено с западной стороны лесным массивом и земельными участками сельскохозяйственного назначения, с восточной стороны озером, с северной стороны землями сельскохозяйственного назначения.

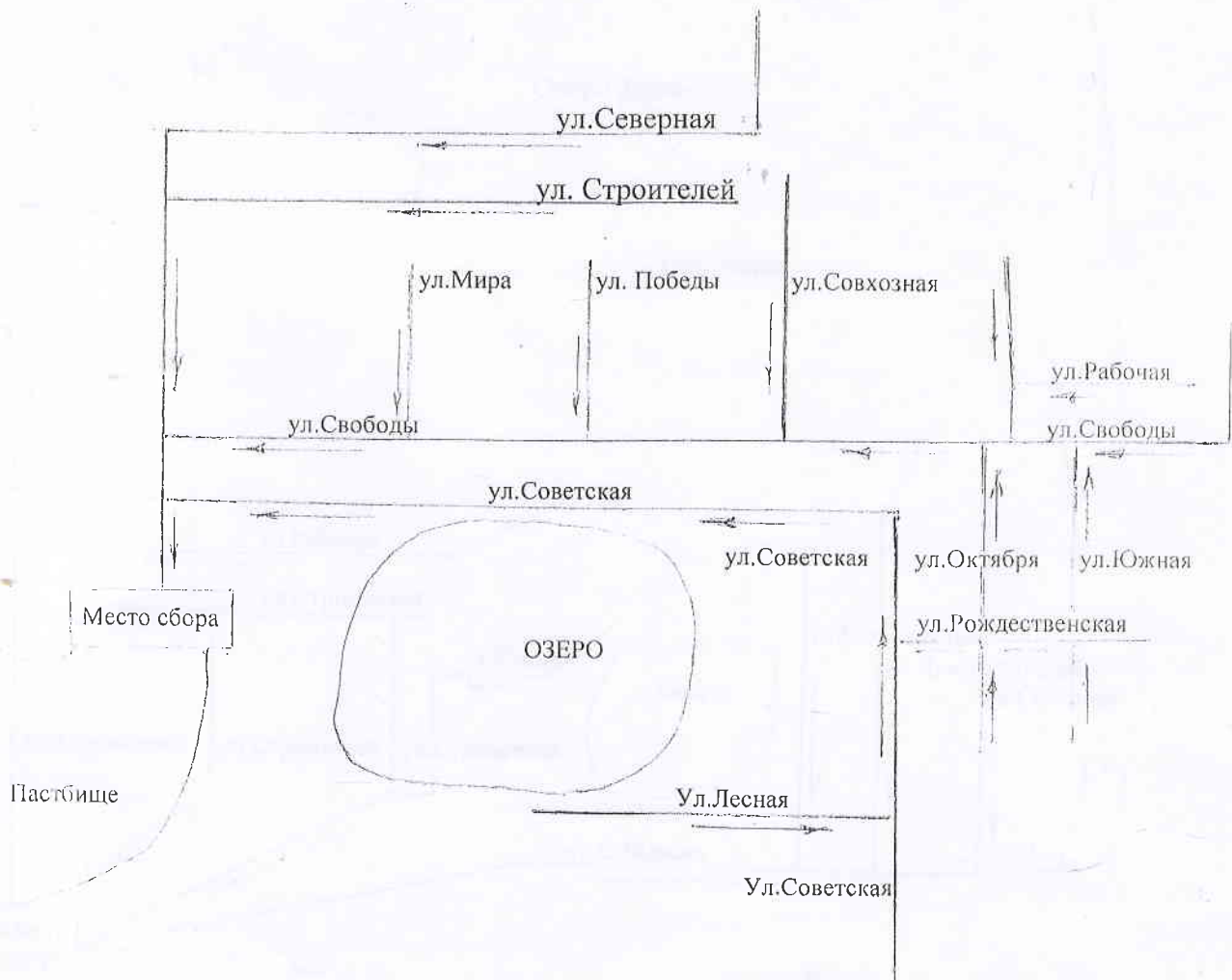
**Деревня Родионово Рождественского сельского поселения
Увельского муниципального района**

4. Пастбище расположено:

- а) Пастбище расположено примерно в 100 м от конца ул. Степная д.Родионово Увельского муниципального района, в пределах земельного участка в кварталах с кадастровыми номерами 74:21:0406002 и 74:21:0404003.
- б) Пастбище ограничено с северной стороны чертой населенного пункта д.Родионово, с южной стороны оз. Собачье, с восточной стороны землями сельскохозяйственного назначения, с восточной стороны дорогой.

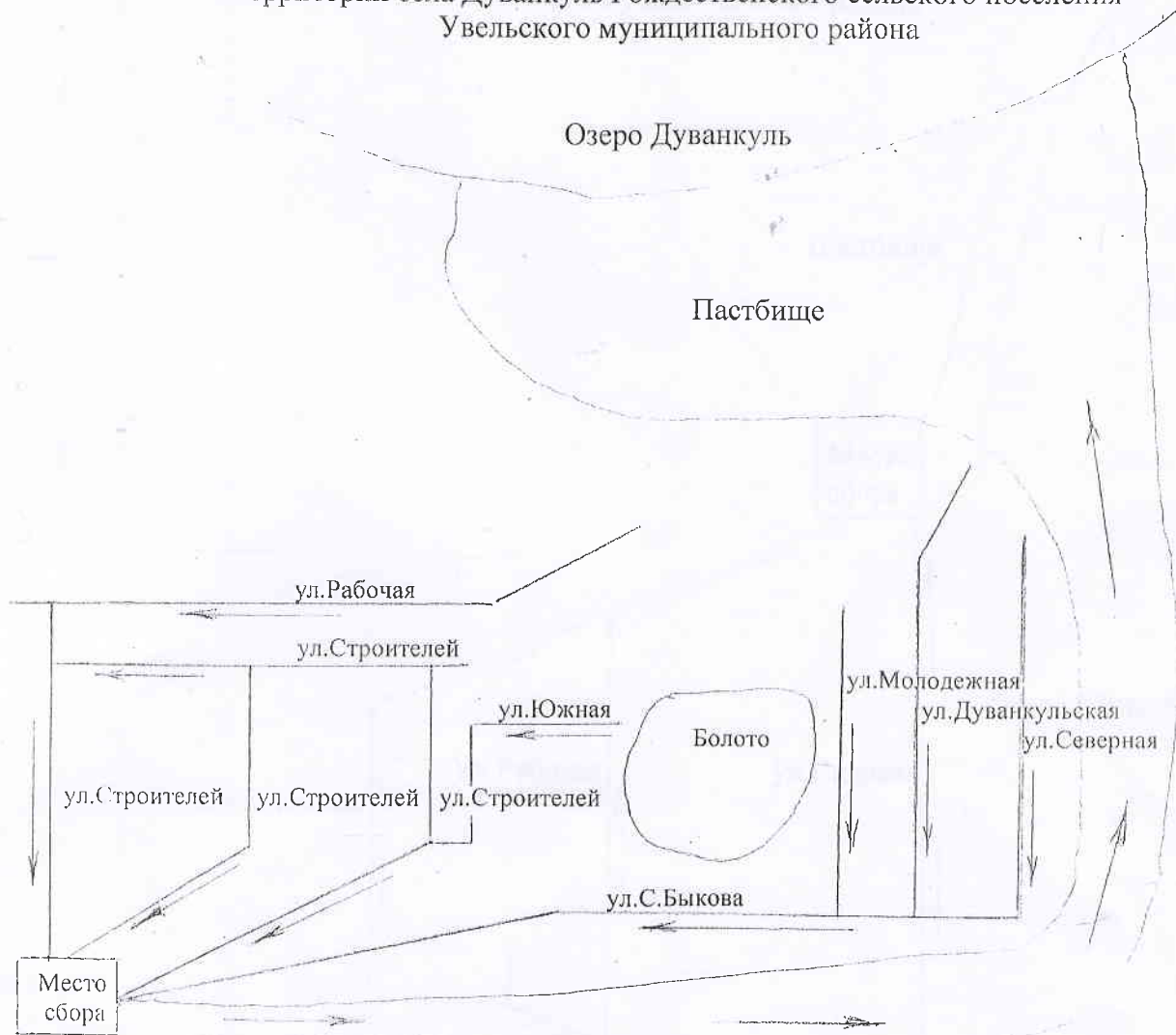
Приложение 3
к постановлению Администрации
Рождественского сельского поселения
От «01» октября 2019 г. № 27
«Об определении маршрутов прогона и
специально отведенных мест выпаса
сельскохозяйственных животных

Схема
Выпаса и прогона сельскохозяйственных животных и птиц на
территории села Рождественка Рождественского сельского поселения
Увельского муниципального района



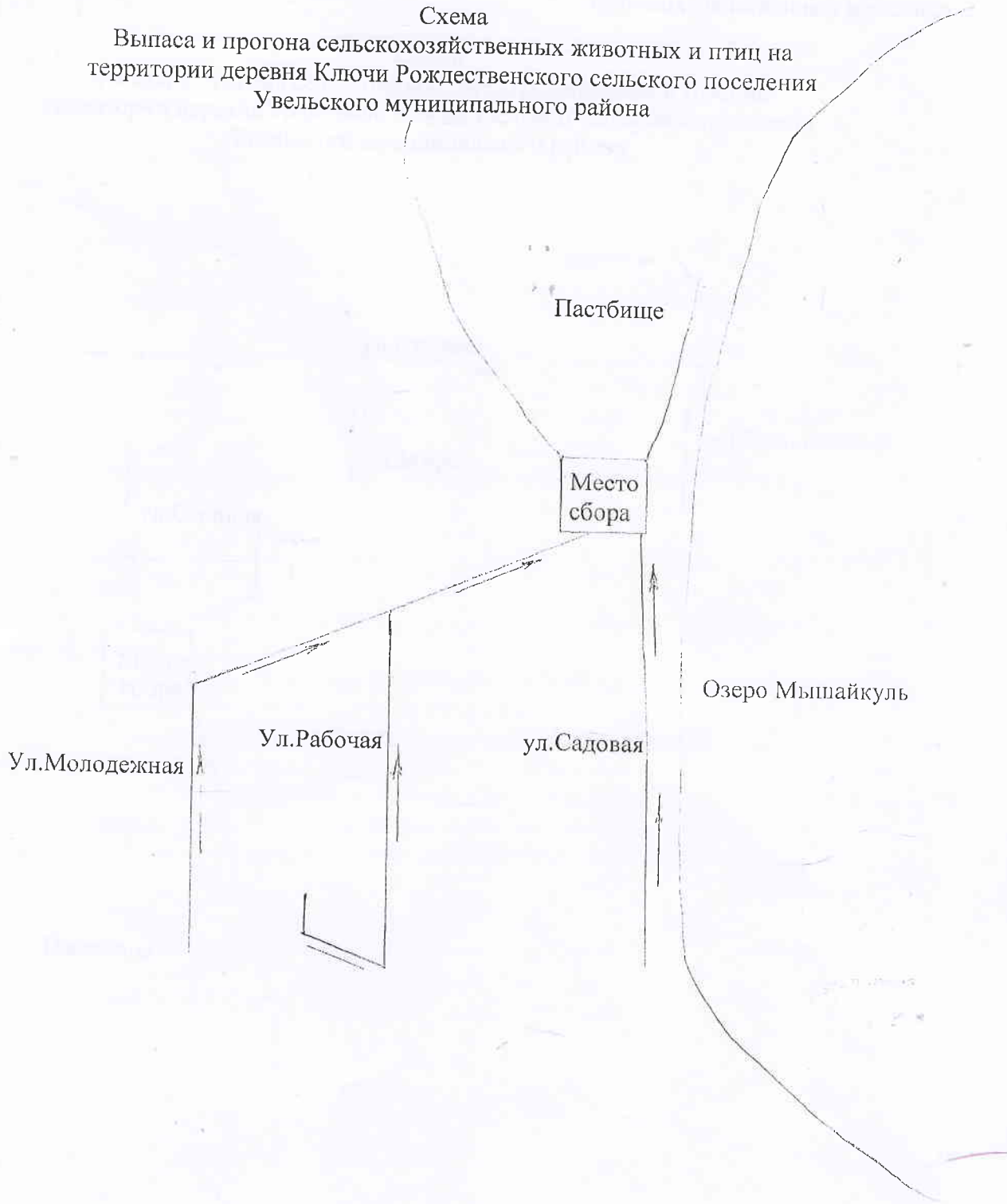
Приложение 4
к постановлению Администрации
Рождественского сельского поселения
От «01» октября 2019 г. № 27
«Об определении маршрутов прогона и
специально отведенных мест выпаса
сельскохозяйственных животных

Схема
Выпаса и прогона сельскохозяйственных животных и птиц на
территории села Дуванкуль Рождественского сельского поселения
Увельского муниципального района



Приложение 5
к постановлению Администрации
Рождественского сельского поселения
От «01» октября 2019 г. № 27
«Об определении маршрутов прогона и
специально отведенных мест выпаса
сельскохозяйственных животных

Схема
Выпаса и прогона сельскохозяйственных животных и птиц на
территории деревни Ключи Рождественского сельского поселения
Увельского муниципального района



Приложение 5
к постановлению Администрации
Рождественского сельского поселения
От «01» октября 2019 г. № 27
«Об определении маршрутов прогона и
специально отведенных мест выпаса
сельскохозяйственных животных

Схема
Выпаса и прогона сельскохозяйственных животных и птиц на
территории деревни Родионово Рождественского сельского поселения
Увельского муниципального района

