ПОСТАНОВЛЕНИЕ
АДМИНИСТРАЦИЯ КАРТАЛИНСКОГО МУНИЦИПАЛЬНОГО РАЙОНА

30.12.2021 года № 1290

Об установлении публичного сервитута

В соответствии со статьей 23, главой V.7 Земельного кодекса Российской Федерации, статьей 3.3 Федерального закона Российской Федерации от 25 октября 2001 года № 137 – ФЗ «О введении в действие Земельного кодекса Российской Федерации», постановлением Правительства Российской Федерации от 24.02.2009 года № 160 «О порядке установления охранных зон объектов электросетевого хозяйства и особых условий использования земельных участков, расположенных в границах таких зон», на основании ходатайства Открытого акционерного общества «Межрегиональная распределительная сетевая компания Урала», являющегося субъектом естественных монополий, учитывая отсутствие заявлений иных правообладателей земельных участков после публикации сообщения в СМИ - газете «Метро» о возможном установлении публичного сервитута от 05.11. 2021 года № 43 (802) в установленный 30 дневный срок, руководствуясь статьей 15 Федерального закона от 06.10.2003 года № 131-ФЗ «Об общих принципах организации местного самоуправления в Российской Федерации», Уставом Карталинского муниципального района,

администрация Карталинского муниципального района ПОСТАНОВЛЯЕТ:

1. Установить публичный сервитут на основании ходатайства Открытого акционерного общества «Межрегиональная распределительная сетевая компания Урала», являющегося субъектом естественных монополий (620026, город Екатеринбург, улица Мамина – Сибиряка, дом 140, ОГРН 1056604000970, ИНН 6671163413 (филиал ОАО «МРСК Урала» – «Челябэнерго», адрес: 454091, Челябинская область, город Челябинск, площадь Революции, 5), общей площадью 555445 квадратных метров в целях размещения объектов электросетевого хозяйства – сооружение - ЛЭП 110 кВ Снежная - Полоцк, литера 6Л, протяженностью 26,7 километров в отношении земельных участков с кадастровыми номерами:

1) 74:08:5601013:2, входящего в состав единого землепользования земельного участка с кадастровым номером 74:08:0000000:37, расположенного по адресу: Челябинская область, Карталинский район, поселок Каракуль;

2) 74:08:6101020:1, входящего в состав единого землепользования земельного участка с кадастровым номером 74:08:0000000:37, расположенного по адресу: Челябинская область, Карталинский район, поселок каракуль;

3) 74:08:6101020:23, расположенного по адресу: Челябинская область, Карталинский район, Снежненское сельское поселение, поселок Снежный;

4) 74:08:5601013:17, расположенного по адресу: Челябинская область, Карталинский район, поселок Снежный, улица Зеленая, 1А;

5) 74:08:5601012:82, расположенного за пределами участка примерно в 4340 метрах по направлению на юго - запад от ориентира по адресу: Челябинская область, Карталинский район, поселок Снежный;

6) 74:08:5601012:104, расположенного по адресу: Челябинская область, Карталинский район, поселок Снежный;

7) 74:08:5601012:14, расположенного за пределами участка примерно в 5 километрах по направлению на юго - запад от ориентира по адресу: Челябинская область, Карталинский район, поселок Снежный;

8) 74:08:5601012:67, расположенного за пределами участка примерно в 5830 метрах по направлению на юго - запад от ориентира по адресу: Челябинская область, Карталинский район, поселок Снежный;

9) 74:08:5601012:79, расположенного за пределами участка примерно в 6310 метрах по направлению на запад от ориентира по адресу: Челябинская область, Карталинский район, поселок Снежный.

2. Установить срок публичного сервитута в отношении земельных участков, указанных в пункте 1 настоящего постановления на 49 (сорок девять) лет.

3. Утвердить границы публичного сервитута согласно приложению к настоящему постановлению.

4. Открытому акционерному обществу «Межрегиональная распределительная сетевая компания Урала» в установленном законом порядке обеспечить:

1) заключение с правообладателями земельных участков соглашений об осуществлении публичного сервитута;

2) осуществление публичного сервитута после внесения сведений о публичном сервитуте в Единый государственный реестр недвижимости;

3) после прекращения действия публичного сервитута привести земельные участки, обремененные публичным сервитутом, в состояние, пригодное для их использования в соответствии с видом разрешенного использования.

5. Обладатель публичного сервитута - Открытое акционерное общество «Межрегиональная распределительная сетевая компания Урала», вправе до окончания срока публичного сервитута обратиться с ходатайством об установлении публичного сервитута на новый срок.

6. Управлению по имущественной и земельной политике Карталинского муниципального района (Селезнева Е.С.) в течение пяти рабочих дней со дня принятия настоящего постановления обеспечить:

1) опубликование настоящего постановления (за исключением приложений к нему) в печатном средстве массовой информации в газете «Метро» и размещение (в полном объеме) на официальном сетевом издании https://www.kartalyraion.ru/ администрации Карталинского муниципального района Челябинской области, а также на сайте администрации Снежненского сельского поселения Карталинского муниципального района https://snegnenskoe.ru;

2) направление копии постановления правообладателям земельных участков, в отношении которых принято решение об установлении публичного сервитута с уведомлением о вручении по почтовым адресам, указанным в выписке из Единого государственного реестра;

3) направление обладателю публичного сервитута копии постановления об установлении публичного сервитута, сведения о лицах, являющихся правообладателями земельных участков, копии документов, подтверждающих права указанных лиц на земельные участки;

4) направление копии настоящего постановления об установлении публичного сервитута в федеральный орган исполнительной власти «Управление Федеральной службы государственной регистрации, кадастра и картографии по Челябинской области», уполномоченный Правительством Российской Федерации.

8. Контроль за исполнением настоящего постановления возложить на заместителя главы по муниципальному имуществу, земельным и правовым вопросам Максимовскую Н.А.

Глава Карталинского
муниципального района А.Г. Вдовин

ОПИСАНИЕ МЕСТОПОЛОЖЕНИЯ ГРАНИЦ
Публичный сервитут для использования земельных участков в целях размещения объекта электросетевого хозяйства
сооружение - ЛЭП 110кВ Снежная - Полоцк, литера 6Л, протяженностью 26,7 км.
(наименование объекта, местоположение границ которого описано (далее - объект)

Приложение
к постановлению администрации
Карталинского муниципального района
Челябинской области
от 2021года №

Раздел 1

Сведения об объекте		
N п/п	Характеристики объекта	Описание характеристик
1	2	3
1	Местоположение объекта	Челябинская область, Кизильский р-н, на въезде в с. Полоцкое
2	Площадь объекта ± величина погрешности определения площади (Р ± ΔР), м²	555445 ± 261
3	Иные характеристики объекта	Публичный сервитут установлен с целью размещения объектов электросетевого хозяйства сроком на 49 лет

Раздел 2

Сведения о местоположении границ объекта					
1. Система координат МСК-74					
2. Сведения о характерных точках границ объекта					
Обозначение характерных точек границ	Координаты, м		Метод определения координат характерной точки	Средняя квадратическая погрешность положения характерной точки (Mt), м	Описание обозначения точки на местности (при наличии)
	X	Y			
1	2	3	4	5	6
1	348142.21	2223081.28	Метод спутниковых геодезических измерений (определений)	0.1	-
2	348345.49	2223523.57	Метод спутниковых геодезических измерений (определений)	0.1	-
3	348562.61	2223996.07	Метод спутниковых геодезических измерений (определений)	0.1	-
4	348775.55	2224459.49	Метод спутниковых геодезических измерений (определений)	0.1	-
5	348985.17	2224915.18	Метод спутниковых геодезических измерений (определений)	0.1	-
6	349447.44	2225426.88	Метод спутниковых геодезических измерений (определений)	0.1	-
7	349565.87	2225886.08	Метод спутниковых геодезических измерений (определений)	0.1	-
8	349679.72	2226324.36	Метод спутниковых геодезических измерений (определений)	0.1	-
9	349793.61	2226765.32	Метод спутниковых	0.1	-

Сведения о местоположении границ объекта					
1. Система координат МСК-74					
2. Сведения о характерных точках границ объекта					
Обозначение характерных точек границ	Координаты, м		Метод определения координат характерной точки	Средняя квадратическая погрешность положения характерной точки (Mt), м	Описание обозначения точки на местности (при наличии)
	X	Y			
			геодезических измерений (определений)		
10	349603.72	2227410.72	Метод спутниковых геодезических измерений (определений)	0.1	-
11	349461.52	2227894.03	Метод спутниковых геодезических измерений (определений)	0.1	-
12	349312.67	2228399.31	Метод спутниковых геодезических измерений (определений)	0.1	-
13	349171.27	2228879.36	Метод спутниковых геодезических измерений (определений)	0.1	-
14	349028.64	2229363.85	Метод спутниковых геодезических измерений (определений)	0.1	-
15	348879.05	2229872.01	Метод спутниковых геодезических измерений (определений)	0.1	-
16	348736.97	2230355.79	Метод спутниковых геодезических измерений (определений)	0.1	-
17	348590.81	2230851.48	Метод спутниковых геодезических измерений (определений)	0.1	-
18	348448.02	2231336.98	Метод спутниковых геодезических измерений (определений)	0.1	-
19	348789.14	2231829.11	Метод спутниковых геодезических измерений (определений)	0.1	-
20	349055.10	2232213.73	Метод спутниковых геодезических измерений (определений)	0.1	-
21	349545.15	2232259.70	Метод спутниковых геодезических измерений (определений)	0.1	-
22	350198.06	2232320.80	Метод спутниковых геодезических измерений	0.1	-

Сведения о местоположении границ объекта					
1. Система координат МСК-74					
2. Сведения о характерных точках границ объекта					
Обозначение характерных точек границ	Координаты, м		Метод определения координат характерной точки	Средняя квадратическая погрешность положения характерной точки (Mt), м	Описание обозначения точки на местности (при наличии)
	X	Y			
			(определений)		
23	350212.86	2232347.85	Метод спутниковых геодезических измерений (определений)	0.1	-
24	350170.10	2232373.68	Метод спутниковых геодезических измерений (определений)	0.1	-
25	350166.98	2232368.21	Метод спутниковых геодезических измерений (определений)	0.1	-
26	349540.50	2232309.48	Метод спутниковых геодезических измерений (определений)	0.1	-
27	349027.23	2232261.41	Метод спутниковых геодезических измерений (определений)	0.1	-
28	348748.04	2231857.59	Метод спутниковых геодезических измерений (определений)	0.1	-
29	348393.83	2231345.89	Метод спутниковых геодезических измерений (определений)	0.1	-
30	348542.85	2230837.34	Метод спутниковых геодезических измерений (определений)	0.1	-
31	348689.01	2230341.67	Метод спутниковых геодезических измерений (определений)	0.1	-
32	348831.09	2229857.90	Метод спутниковых геодезических измерений (определений)	0.1	-
33	348980.68	2229349.73	Метод спутниковых геодезических измерений (определений)	0.1	-
34	349123.31	2228865.24	Метод спутниковых геодезических измерений (определений)	0.1	-
35	349264.71	2228385.19	Метод спутниковых геодезических измерений (определений)	0.1	-
36	349413.56	2227879.91	Метод спутниковых	0.1	-

Сведения о местоположении границ объекта					
1. Система координат МСК-74					
2. Сведения о характерных точках границ объекта					
Обозначение характерных точек границ	Координаты, м		Метод определения координат характерной точки	Средняя квадратическая погрешность положения характерной точки (Mt), м	Описание обозначения точки на местности (при наличии)
	X	Y			
			геодезических измерений (определений)		
37	349555.76	2227396.62	Метод спутниковых геодезических измерений (определений)	0.1	-
38	349741.95	2226764.49	Метод спутниковых геодезических измерений (определений)	0.1	-
39	349631.32	2226336.92	Метод спутниковых геодезических измерений (определений)	0.1	-
40	349517.47	2225898.65	Метод спутниковых геодезических измерений (определений)	0.1	-
41	349401.59	2225450.53	Метод спутниковых геодезических измерений (определений)	0.1	-
42	348943.19	2224943.25	Метод спутниковых геодезических измерений (определений)	0.1	-
43	348730.11	2224480.37	Метод спутниковых геодезических измерений (определений)	0.1	-
44	348517.17	2224016.95	Метод спутниковых геодезических измерений (определений)	0.1	-
45	348300.05	2223544.45	Метод спутниковых геодезических измерений (определений)	0.1	-
46	348087.64	2223082.35	Метод спутниковых геодезических измерений (определений)	0.1	-
1	348142.21	2223081.28	Метод спутниковых геодезических измерений (определений)	0.1	-

3. Сведения о характерных точках части (частей) границы объекта					
Обозначение характерных точек части границы	Координаты, м		Метод определения координат характерной точки	Средняя квадратическая погрешность положения характерной точки (Mt), м	Описание обозначения точки на местности (при наличии)
	X	Y			

3. Сведения о характерных точках части (частей) границы объекта					
Обозначение характерных точек части границы	Координаты, м		Метод определения координат характерной точки	Средняя квадратическая погрешность положения характерной точки (Mt), м	Описание обозначения точки на местности (при наличии)
	X	Y			
1	2	3	4	5	6
-	-	-	-	-	-

Раздел 3

Сведения о местоположении измененных (уточненных) границ объекта							
1. Система координат МСК-74							
2. Сведения о характерных точках границ объекта							
Обозначение характерных точек границ	Существующие координаты, м		Измененные (уточненные) координаты, м		Метод определения координат характерной точки	Средняя квадратическая погрешность положения характерной точки (Mt), м	Описание обозначения точки на местности (при наличии)
	X	Y	X	Y			
1	2	3	4	5	6	7	8
-	-	-	-	-	-	-	-
3. Сведения о характерных точках части (частей) границы объекта							
Обозначение характерных точек части границы	Существующие координаты, м		Измененные (уточненные) координаты, м		Метод определения координат характерной точки	Средняя квадратическая погрешность положения характерной точки (Mt), м	Описание обозначения точки на местности (при наличии)
	X	Y	X	Y			
1	2	3	4	5	6	7	8
-	-	-	-	-	-	-	-

Раздел 4

План границ объекта

Обзорная схема границ ЗОУИТ

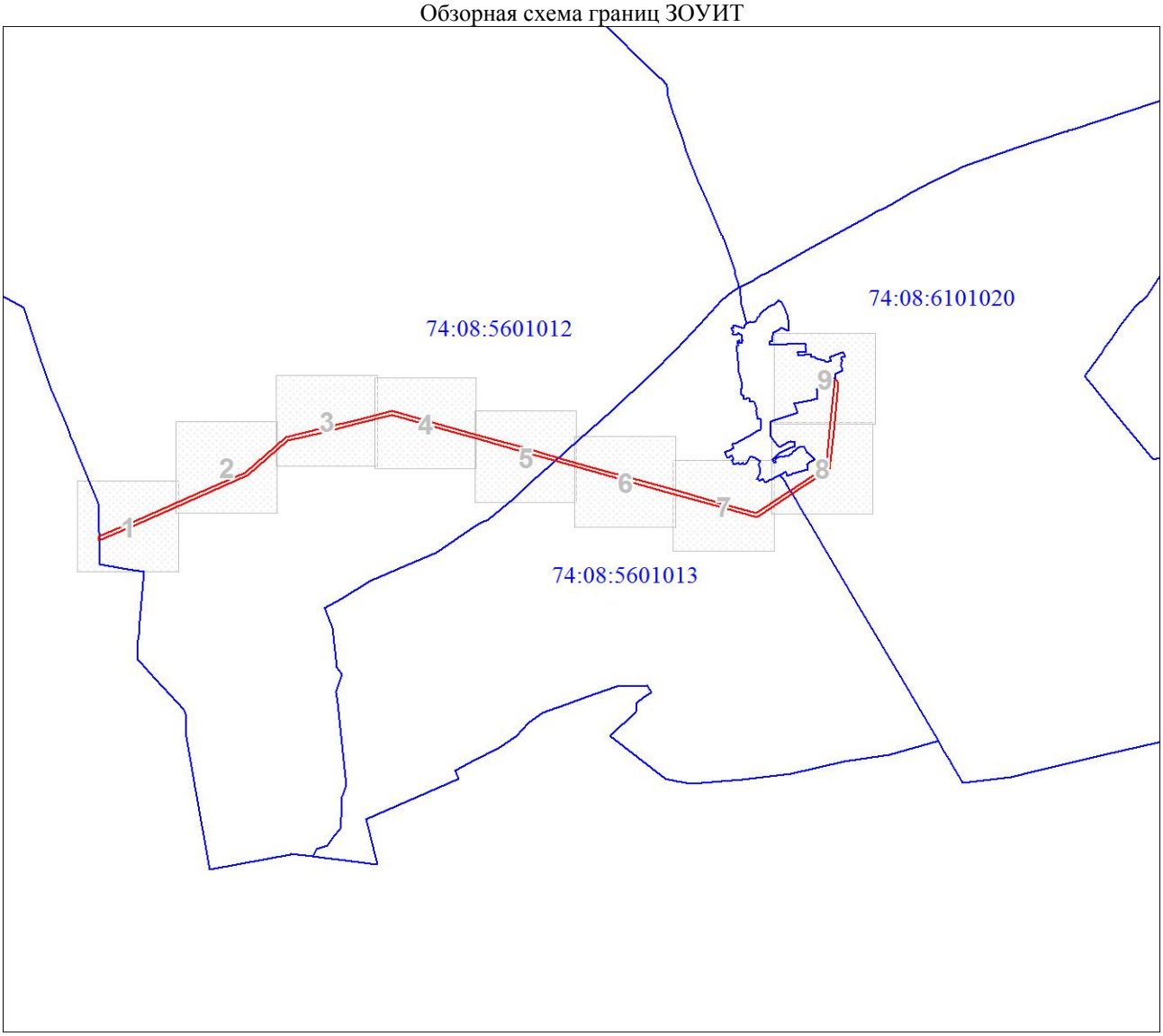

Масштаб 1:85494

Используемые условные знаки и обозначения:

•	Характерная точка границы объекта
1	Надписи номеров характерных точек границы объекта
	граница публичного сервитута
	граница земельного участка, установленная в соответствии с требованиями федерального законодательства, включенная в ЕГРН
:21	кадастровый номер земельного участка, сведения о котором имеются в ЕГРН
	граница кадастрового квартала
74:06:0107003	номер кадастрового квартала
ТП-541	местоположение (ориентир)

Подпись _____ Морева М. О. Дата 03 сентября 2021 г.

Место для оттиска печати (при наличии) лица, составившего описание местоположения границ объекта

Раздел 4

План границ объекта

Выносной лист № 1

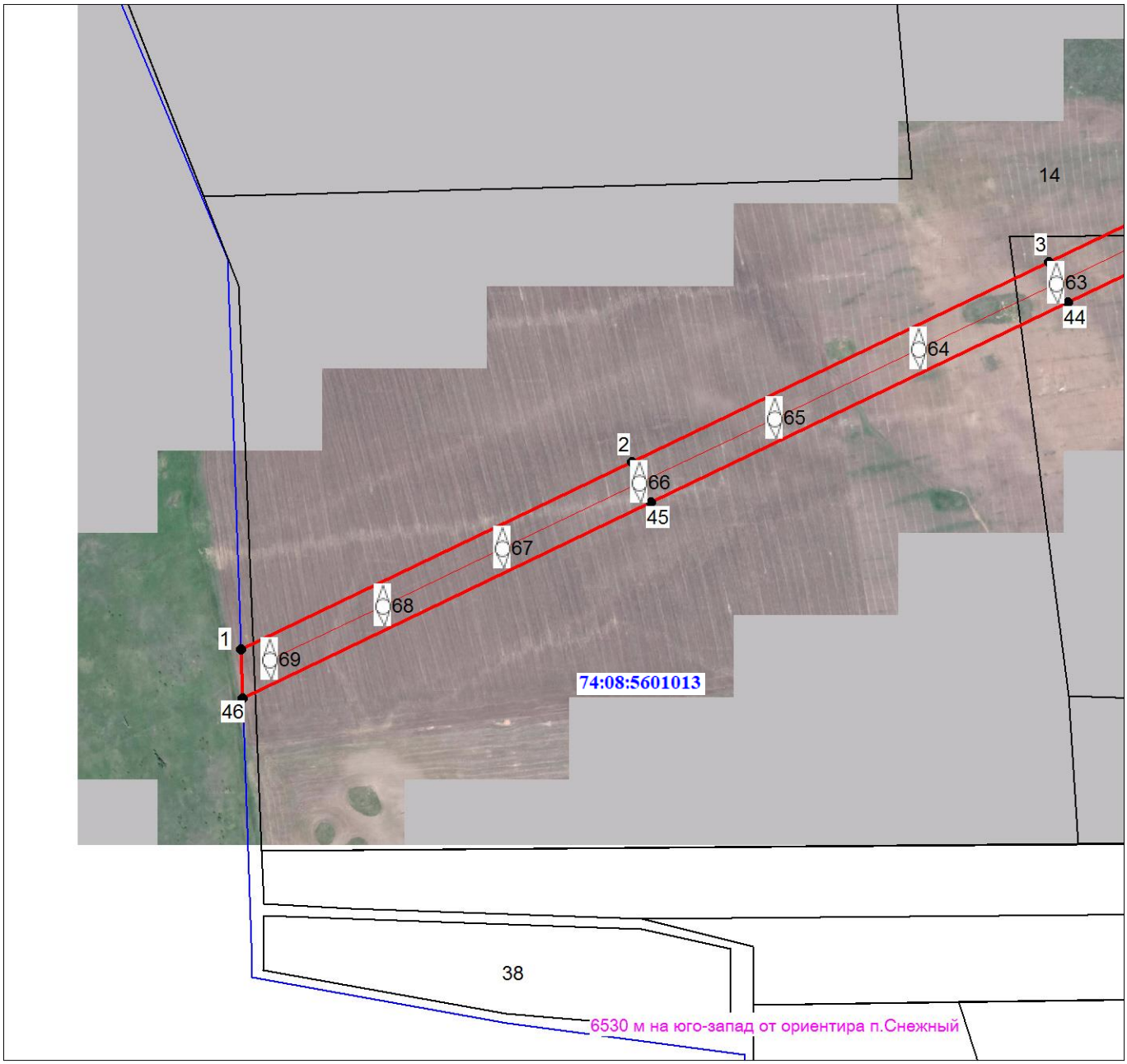

Масштаб 1:7000

Используемые условные знаки и обозначения:

Условные обозначения представлены на листе 6

Подпись _____ Морева М. О. Дата 03 сентября 2021 г.

Место для оттиска печати (при наличии) лица, составившего описание местоположения границ объекта

Раздел 4

План границ объекта

Выносной лист № 2

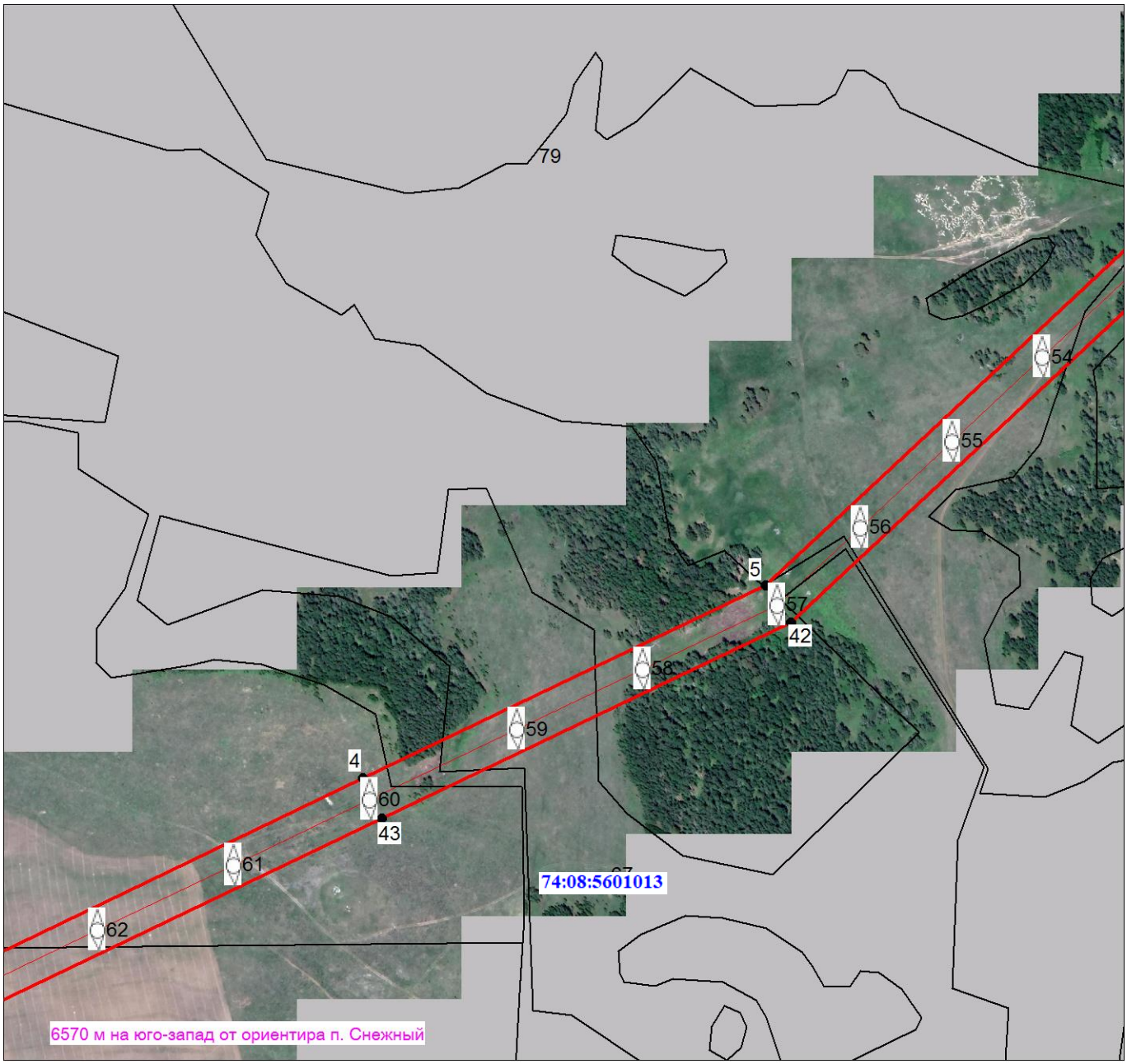

Масштаб 1:7000

Используемые условные знаки и обозначения:

Условные обозначения представлены на листе 6

Подпись _____ Морева М. О. Дата 03 сентября 2021 г.

Место для оттиска печати (при наличии) лица, составившего описание местоположения границ объекта

Раздел 4

План границ объекта

Выносной лист № 3

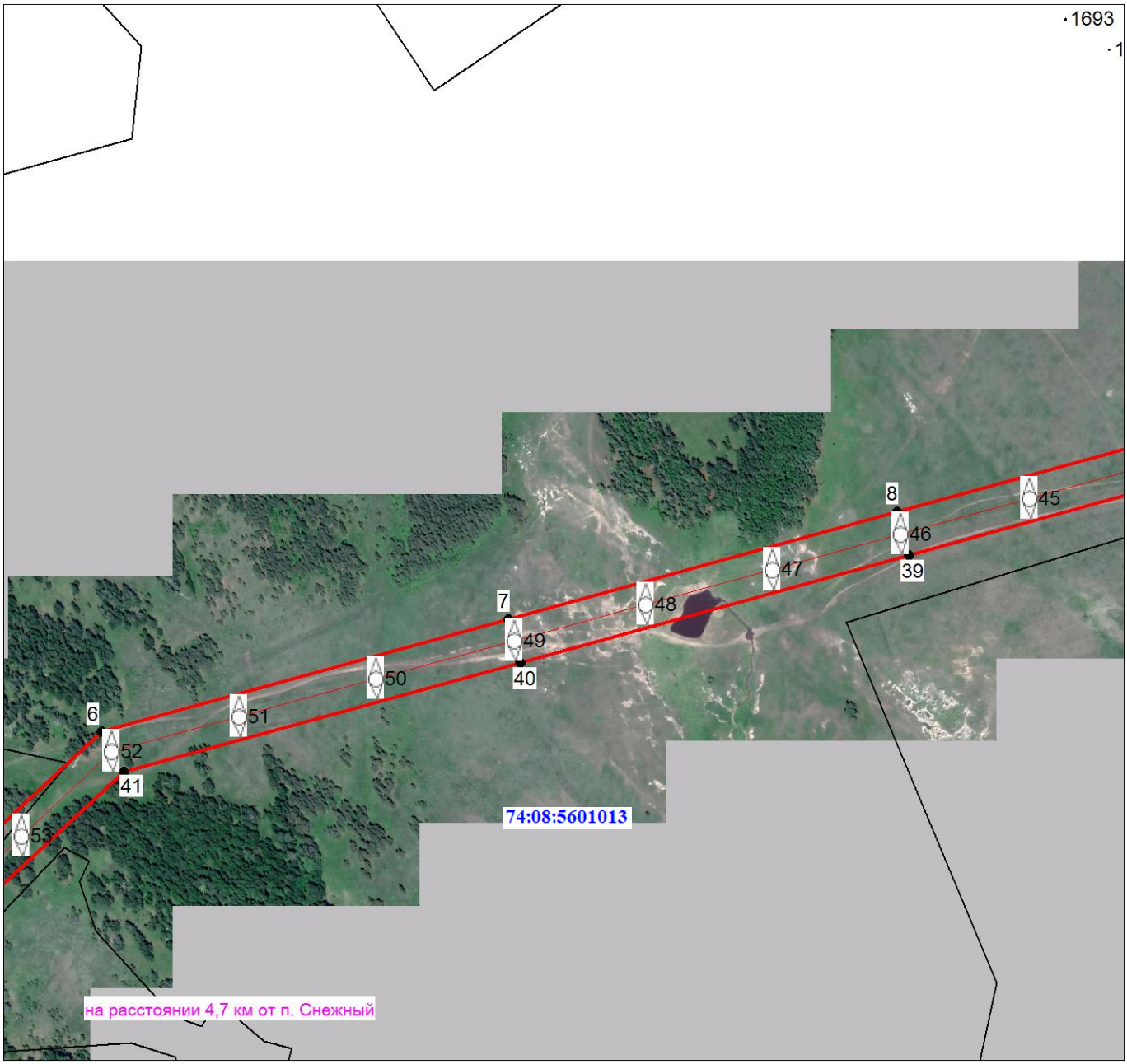

Масштаб 1:7000

Используемые условные знаки и обозначения:

Условные обозначения представлены на листе 6

Подпись _____ Морева М. О. Дата 03 сентября 2021 г.

Место для оттиска печати (при наличии) лица, составившего описание местоположения границ объекта

Раздел 4

План границ объекта

Выносной лист № 4

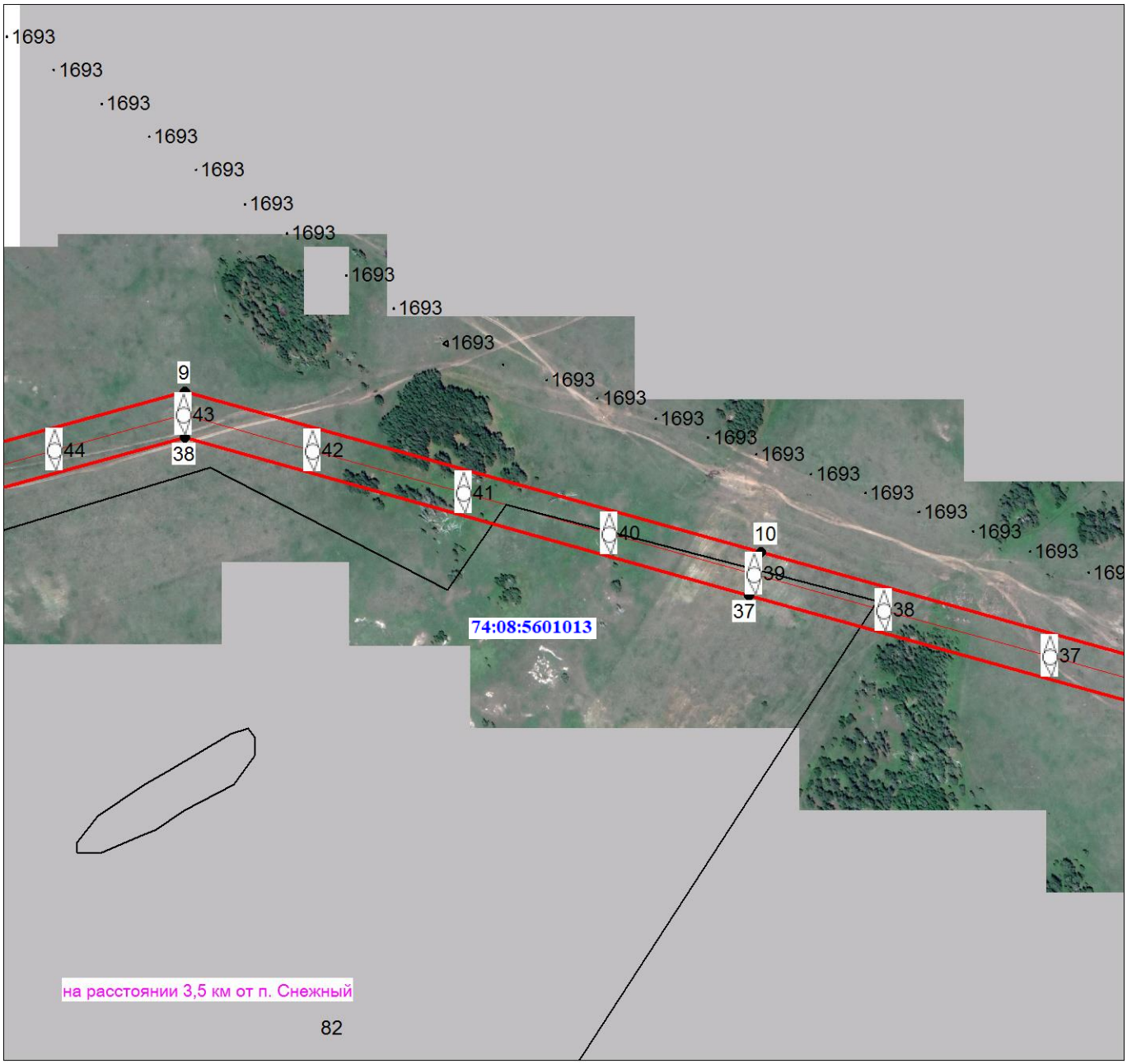

Масштаб 1:7000

Используемые условные знаки и обозначения:

Условные обозначения представлены на листе 6

Подпись _____ Морева М. О. Дата 03 сентября 2021 г.

Место для оттиска печати (при наличии) лица, составившего описание местоположения границ объекта

Раздел 4

План границ объекта

Выносной лист № 5

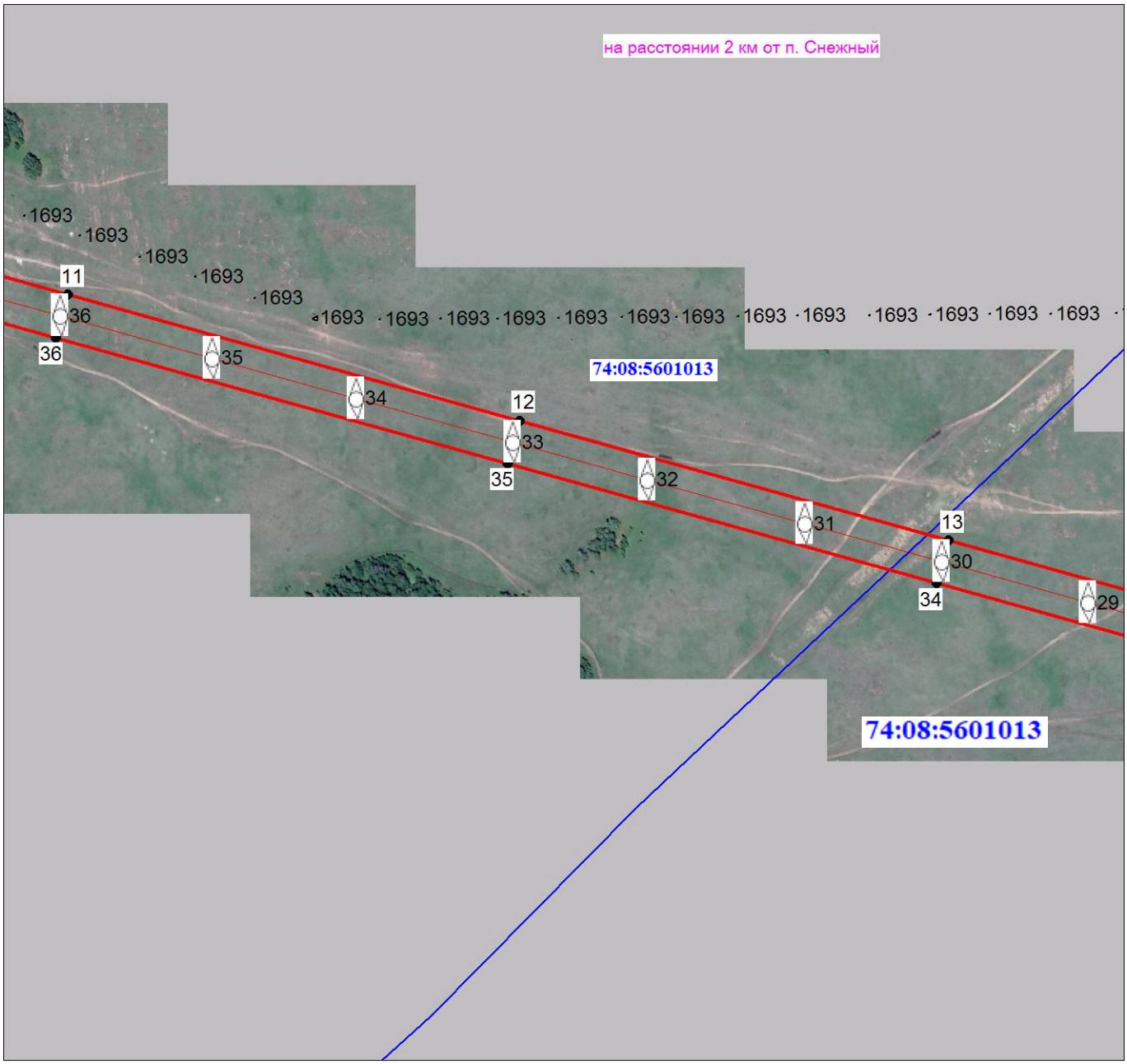

Масштаб 1:7000

Используемые условные знаки и обозначения:

Условные обозначения представлены на листе 6

Подпись _____ Морева М. О. Дата 03 сентября 2021 г.

Место для оттиска печати (при наличии) лица, составившего описание местоположения границ объекта

Раздел 4

План границ объекта

Выносной лист № 6

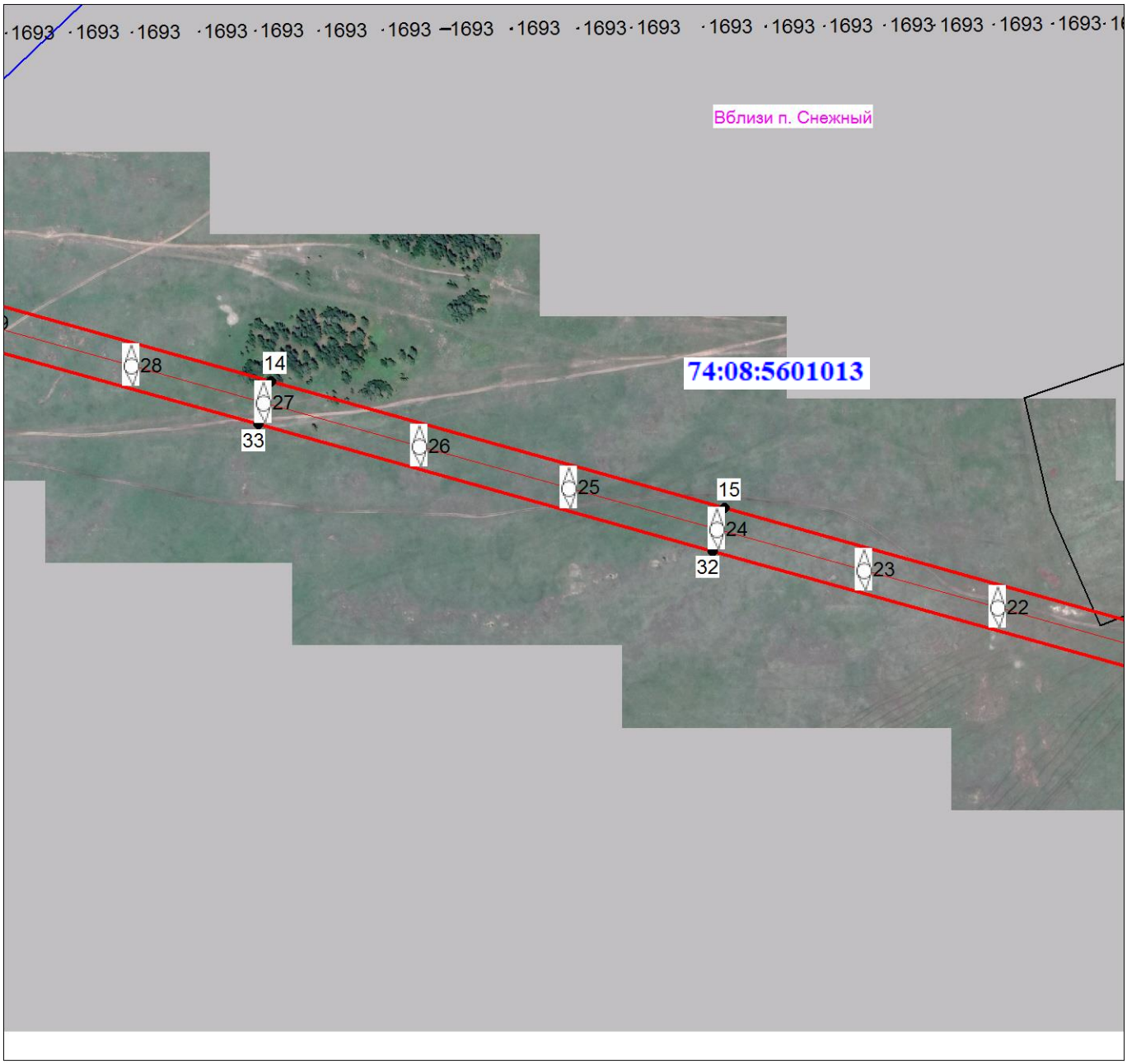

Масштаб 1:7000

Используемые условные знаки и обозначения:

Условные обозначения представлены на листе 6

Подпись _____ Морева М. О. Дата 03 сентября 2021 г.

Место для оттиска печати (при наличии) лица, составившего описание местоположения границ объекта

Раздел 4

План границ объекта

Выносной лист № 7

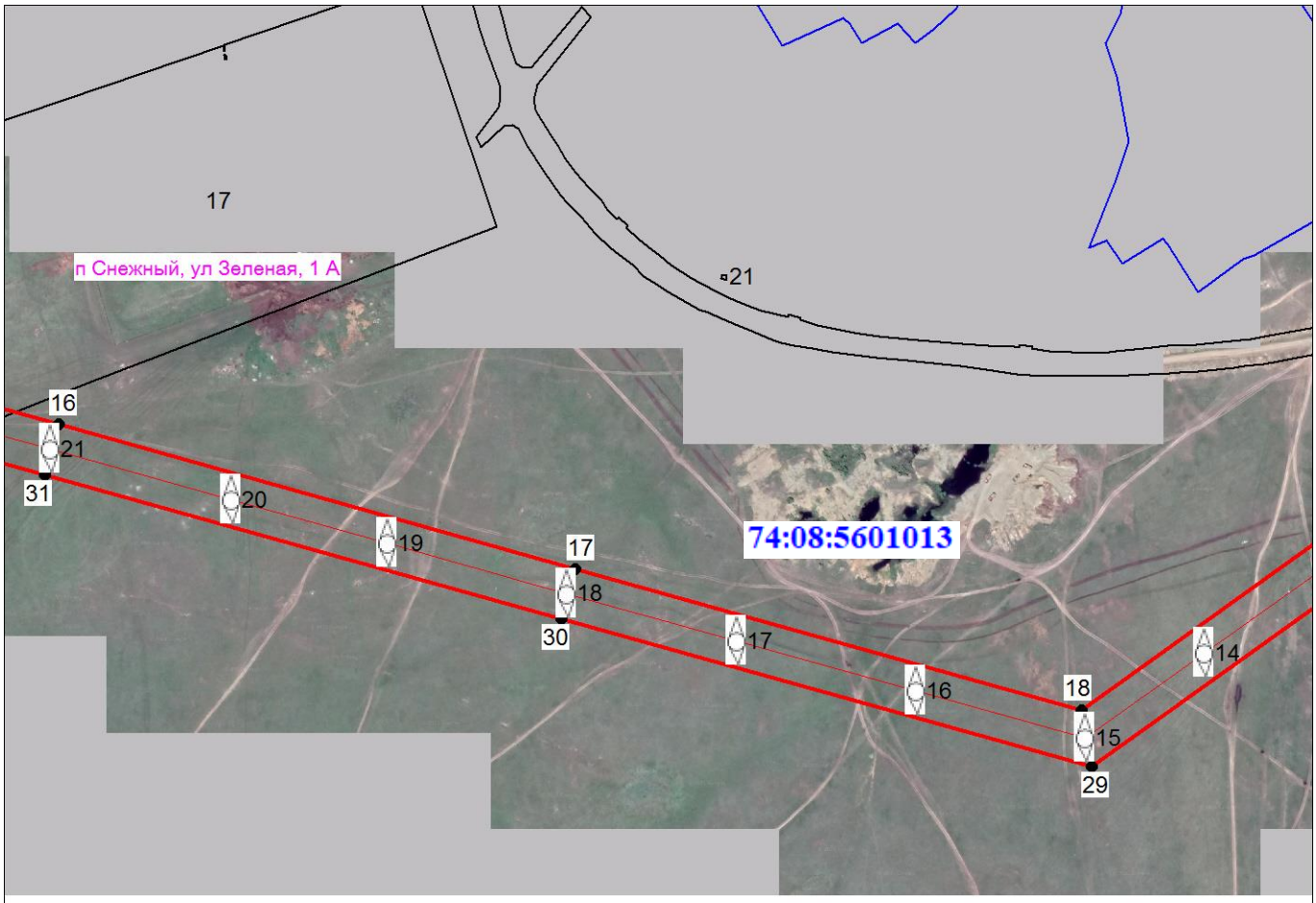

Масштаб 1:7000

Используемые условные знаки и обозначения:

Условные обозначения представлены на листе 6

Подпись _____ Морева М. О. Дата 03 сентября 2021 г.

Место для оттиска печати (при наличии) лица, составившего описание местоположения границ объекта

Раздел 4

План границ объекта

Выносной лист № 8

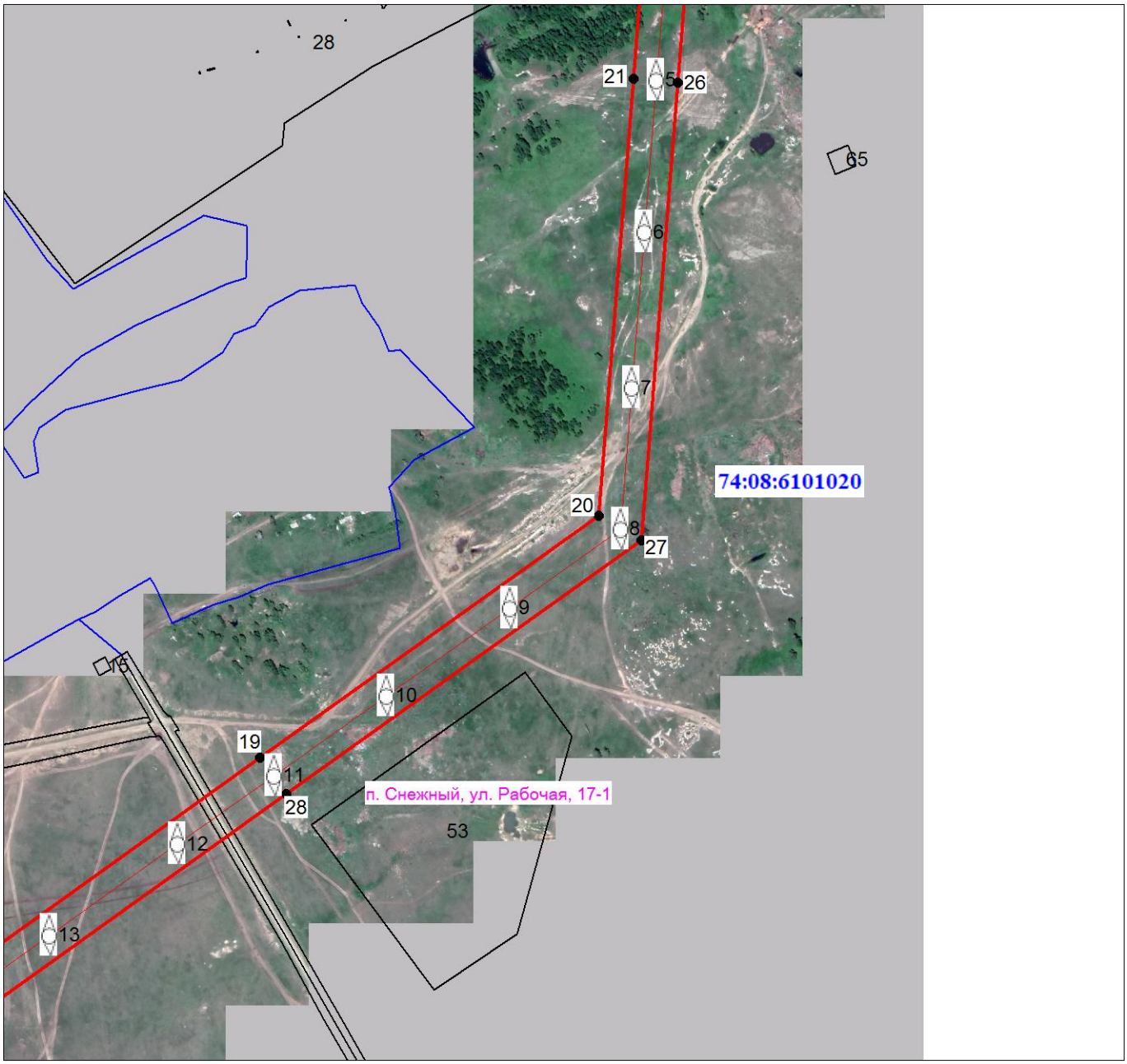

Масштаб 1:7000

Используемые условные знаки и обозначения:

Условные обозначения представлены на листе 6

Подпись _____ Морева М. О. Дата 03 сентября 2021 г.

Место для оттиска печати (при наличии) лица, составившего описание местоположения границ объекта

Раздел 4

План границ объекта

Выносной лист № 9

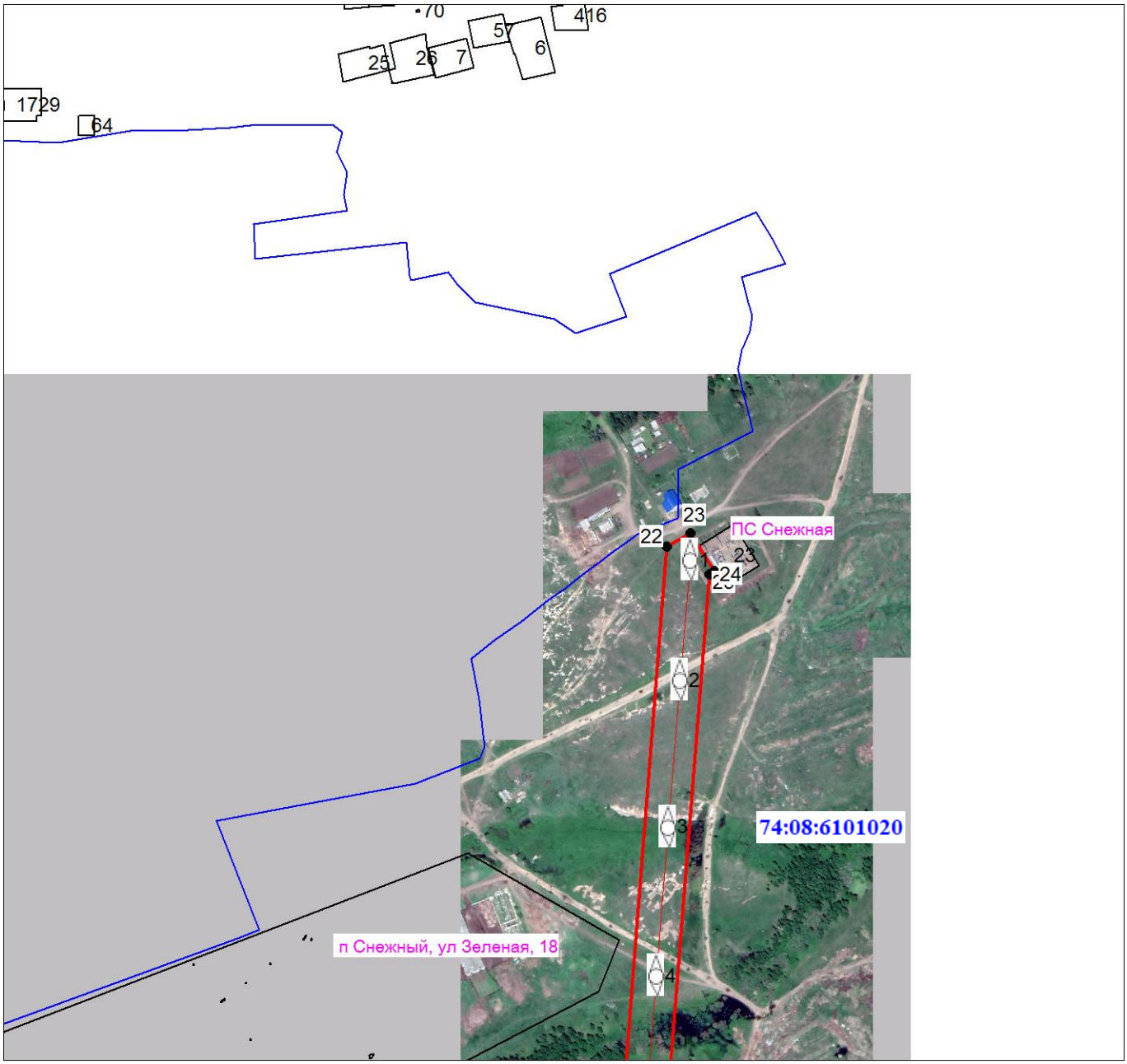

Масштаб 1:7000

Используемые условные знаки и обозначения:

Условные обозначения представлены на листе 6

Подпись _____ Морева М. О. Дата 03 сентября 2021 г.

Место для оттиска печати (при наличии) лица, составившего описание местоположения границ объекта