ПОСТАНОВЛЕНИЕ
АДМИНИСТРАЦИЯ КАРТАЛИНСКОГО МУНИЦИПАЛЬНОГО РАЙОНА

30.12.2021 года № 1319

Об установлении публичного сервитута

В соответствии со статьей 23, главой V.7 Земельного кодекса Российской Федерации, статьей 3.3 Федерального закона Российской Федерации от 25 октября 2001 года № 137 – ФЗ «О введении в действие Земельного кодекса Российской Федерации», постановлением Правительства Российской Федерации от 24.02.2009 года № 160 «О порядке установления охранных зон объектов электросетевого хозяйства и особых условий использования земельных участков, расположенных в границах таких зон», на основании ходатайства Открытого акционерного общества «Межрегиональная распределительная сетевая компания Урала», являющегося субъектом естественных монополий, учитывая отсутствие заявлений иных правообладателей земельных участков после публикации сообщения в СМИ - газете «Метро» о возможном установлении публичного сервитута от 15 октября 2021 года № 40 (779) в установленный 30 дневный срок, руководствуясь статьей 15 Федерального закона от 06.10.2003 года № 131-ФЗ «Об общих принципах организации местного самоуправления в Российской Федерации», Уставом Карталинского муниципального района, администрация Карталинского муниципального района ПОСТАНОВЛЯЕТ:

1. Установить публичный сервитут на основании ходатайства Открытого акционерного общества «Межрегиональная распределительная сетевая компания Урала», являющегося субъектом естественных монополий (620026, город Екатеринбург, улица Мамина – Сибиряка, дом 140, ОГРН 1056604000970, ИНН 6671163413 (филиал ОАО «МРСК Урала» – «Челябэнерго», адрес: 454091, Челябинская область, г.Челябинск, пл. Революции, 5), общей площадью 807852 квадратных метров в целях эксплуатации объекта электросетевого хозяйства: сооружение – линия электропередач 35 кВ Карталы-Полтавка. Площадь: общая протяженность: 20850 метров. Инвентарный номер: 7387. Литер: 19Л в отношении

земельных участков с кадастровыми номерами:

1) 74:08:0000000:129, расположенного примерно в 2130 метрах по Направлению на юго-запад от ориентира по адресу: Челябинская область, Карталинский район, поселок Первомайка;

1) 74:08:0000000:129, расположенного примерно в 2130 метрах по направлению на юго - запад от ориентира по адресу: Челябинская область, Карталинский район, поселок Первомайка;

2) 74:08:0000000:2733, расположенного в 4000 метрах на северо – восток от ориентира – жилой дом по адресу: Челябинская область, Карталинский район, поселок Центральный, улица Новостроющая, 15А;

3) 74:08:4702044:73, расположенного за пределами участка. Ориентир - здание РЭС. Участок находится примерно в 2 километрах по направлению на юго - восток от ориентира по адресу: Челябинская область, Карталинский район, город Карталы, квартира 16, микрорайон Карталы - 2, ПС 110 кВ «Карталы - Районная»;

4) 74:08:5801004:48, расположенного примерно в 9800 метрах по направлению на юго - восток от ориентира по адресу: Челябинская область, Карталинский район, поселок Центральный;

5) 74:08:5801005:121, расположенного примерно в 1000 метрах по направлению на юго - восток от ориентира по адресу: Челябинская область Карталинский район, поселок Сенной;

6) 74:08:5801005:157, расположенного в 2240 метрах по направлению на северо – восток от ориентира по адресу: Челябинская область Карталинский район, поселок Сенной;

7) 74:08:5801005:26, входящего в состав единого землепользования земельного участка с кадастровым номером 74:08:0000000:43, расположенного примерно в 170 метрах по направлению на юго – восток от ориентира по адресу: Челябинская область, Карталинский район, поселок Сенной;

8) 74:08:5801005:51, входящего в состав единого землепользования земельного участка с кадастровым номером 74:08:0000000:91, расположенного примерно в 6380 метрах по направлению на юго – восток от ориентира по адресу: Челябинская область, Карталинский район, поселок Сенной;

9) 74:08: 5801020:22, расположенного в 180 метрах на северо - запад по адресу: Челябинская область, Карталинский район, поселок Первомайка;

10) 74:08: 5801021:38, расположенного примерно в 1900 метрах по направлению на юго - запад от ориентира по адресу: Челябинская область, Карталинский район, поселок Первомайка;

11) 74:08: 5801021:41, расположенного примерно в 880 метрах по направлению на запад от ориентира по адресу: Челябинская область, Карталинский район, поселок Первомайка;

12) 74:08:5801022:238, входящего в состав единого землепользования

земельного участка с кадастровым номером 74:08:0000000:105, расположенного по адресу: Челябинская область, Карталинский район;

13) 74:08:5801022:249, входящего в состав единого землепользования земельного участка с кадастровым номером 74:08:0000000:112, расположенного по адресу: Челябинская область, Карталинский район, поселок Сенной, улица Центральная, 1;

14) 74:08:5801022:295, расположенного примерно в 1710 метрах по направлению на юго - запад от ориентира по адресу: Челябинская область, Карталинский район, поселок Сенной;

15) 74:08:5801022:297, расположенного примерно в 1980 метрах по направлению на юго - запад от ориентира по адресу: Челябинская область, Карталинский район, поселок Сенной;

16) 74:08:5801022:61, входящего в состав единого землепользования земельного участка с кадастровым номером 74:08:0000000:88, расположенного по адресу: Челябинская область, Карталинский район;

17) 74:08:5801022:62, входящего в состав единого землепользования земельного участка с кадастровым номером 74:08:0000000:88, расположенного по адресу: Челябинская область, Карталинский район;

18) 74:08:5902001:186, расположенного примерно в 2685 метрах по направлению на юго - запад от ориентира по адресу: Челябинская область, Карталинский район, поселок Сенной;

19) 74:08:5902001:190, расположенного примерно в 3107 метрах по направлению на юго - запад от ориентира по адресу: Челябинская область, Карталинский район, поселок Сухореченский;

20) 74:08:5902001:285, входящего в состав единого землепользования земельного участка с кадастровым номером 74:08:0000000:100, расположенного по адресу: Челябинская область, Карталинский район;

21) 74:08:5902001:298, входящего в состав единого землепользования земельного участка с кадастровым номером 74:08:0000000:112, расположенного по адресу: Челябинская область, Карталинский район, поселок Сенной, улица Центральная, 1;

22) 74:08:5902001:75, входящего в состав единого землепользования земельного участка с кадастровым номером 74:08:0000000:87, расположенного по адресу: Челябинская область, Карталинский район.

2. Установить срок публичного сервитута в отношении земельных участков, указанных в пункте 1 настоящего постановления на 49 (сорок девять) лет.

3. Утвердить границы публичного сервитута согласно приложению к настоящему постановлению.

4. Открытому акционерному обществу «Межрегиональная распределительная сетевая компания Урала» в установленном законом порядке обеспечить:

1) заключение с правообладателями земельных участков соглашений

об осуществлении публичного сервитута;

2) осуществление публичного сервитута после внесения сведений о публичном сервитуте в Единый государственный реестр недвижимости;

3) после прекращения действия публичного сервитута привести земельные участки, обремененные публичным сервитутом, в состояние, пригодное для их использования в соответствии с видом разрешенного использования.

5. Обладатель публичного сервитута - Открытое акционерное общество «Межрегиональная распределительная сетевая компания Урала», вправе до окончания срока публичного сервитута обратиться с ходатайством об установлении публичного сервитута на новый срок.

6. Управлению по имущественной и земельной политике Карталинского муниципального района (Селезнева Е.С.) в течение пяти рабочих дней со дня принятия настоящего постановления обеспечить:

1) опубликование настоящего постановления (за исключением приложения к нему) в печатном средстве массовой информации в газете «Метро» и размещение (в полном объеме) на официальном сетевом издании https://www.kartalyraion.ru/ администрации Карталинского муниципального района Челябинской области, а также на сайтах:

- администрации Полтавского сельского поселения Карталинского муниципального района Челябинской области https://poltavskoe-sp74.ru/;
- администрации Сухореченского сельского поселения Карталинского муниципального района Челябинской области https://сухореченский.рф;

2) направление копии постановления правообладателям земельных участков, в отношении которых принято решение об установлении публичного сервитута с уведомлением о вручении по почтовым адресам, указанным в выписке из Единого государственного реестра;

3) направление обладателю публичного сервитута копии постановления об установлении публичного сервитута, сведения о лицах, являющихся правообладателями земельных участков, копии документов, подтверждающих права указанных лиц на земельные участки;

4) направление копии настоящего постановления об установлении публичного сервитута в федеральный орган исполнительной власти «Управление Федеральной службы государственной регистрации, кадастра и картографии по Челябинской области», уполномоченный Правительством Российской Федерации.

8. Контроль за исполнением настоящего постановления возложить на заместителя главы по муниципальному имуществу, земельным и правовым вопросам Максимовскую Н.А.

Глава Карталинского
муниципального района А.Г. Вдовин

ОПИСАНИЕ МЕСТОПОЛОЖЕНИЯ ГРАНИЦ
Публичный сервитут для использования земельных участков в целях эксплуатации объектов электросетевого хозяйства сооружение - линия электропередач 35 кВ Карталы-Полтавка. Площадь: общая протяженность: 20850 м. Инвентарный номер: 7387 Литер: 19Л.
(наименование объекта, местоположение границ которого описано (далее - объект)

Приложение
к постановлению администрации
Карталинского муниципального района
Челябинской области
от 2021года №

Раздел 1

Сведения об объекте		
N п/п	Характеристики объекта	Описание характеристик
1	2	3
1	Местоположение объекта	Челябинская область, Карталинский р-н, Карталы , Новониколаевка с
2	Площадь объекта ± величина погрешности определения площади (Р ± ΔР), м²	807852 ± 319
3	Иные характеристики объекта	1. Публичный сервитут установлен с целью эксплуатации объектов электросетевого хозяйства сроком на 49 лет

Раздел 2

Сведения о местоположении границ объекта					
1. Система координат МСК-74					
2. Сведения о характерных точках границ объекта					
Обозначение характерных точек границ	Координаты, м		Метод определения координат характерной точки	Средняя квадратическая погрешность положения характерной точки (Mt), м	Описание обозначения точки на местности (при наличии)
	X	Y			
1	2	3	4	5	6
1	369162.82	2275920.28	Метод спутниковых геодезических измерений (определений)	0.1	-
2	369166.28	2275933.88	Метод спутниковых геодезических измерений (определений)	0.1	-
3	369111.39	2276057.13	Метод спутниковых геодезических измерений (определений)	0.1	-
4	369007.94	2276106.93	Метод спутниковых геодезических измерений (определений)	0.1	-
5	368957.05	2276108.04	Метод спутниковых геодезических измерений (определений)	0.1	-
6	368954.74	2276068.07	Метод спутниковых геодезических измерений (определений)	0.1	-
7	368998.19	2276067.13	Метод спутниковых геодезических измерений (определений)	0.1	-
8	369080.85	2276027.28	Метод спутниковых геодезических измерений (определений)	0.1	-
9	369120.44	2275938.04	Метод спутниковых	0.1	-

Сведения о местоположении границ объекта					
1. Система координат МСК-74					
2. Сведения о характерных точках границ объекта					
Обозначение характерных точек границ	Координаты, м		Метод определения координат характерной точки	Средняя квадратическая погрешность положения характерной точки (Mt), м	Описание обозначения точки на местности (при наличии)
	X	Y			
			геодезических измерений (определений)		
10	368946.74	2275804.41	Метод спутниковых геодезических измерений (определений)	0.1	-
11	368812.61	2275784.71	Метод спутниковых геодезических измерений (определений)	0.1	-
12	368507.85	2275786.52	Метод спутниковых геодезических измерений (определений)	0.1	-
13	368428.31	2275832.48	Метод спутниковых геодезических измерений (определений)	0.1	-
14	368404.00	2275869.66	Метод спутниковых геодезических измерений (определений)	0.1	-
15	368419.21	2275905.50	Метод спутниковых геодезических измерений (определений)	0.1	-
16	368437.03	2275954.90	Метод спутниковых геодезических измерений (определений)	0.1	-
17	368439.84	2276006.52	Метод спутниковых геодезических измерений (определений)	0.1	-
18	368369.66	2276286.47	Метод спутниковых геодезических измерений (определений)	0.1	-
19	368232.34	2276835.21	Метод спутниковых геодезических измерений (определений)	0.1	-
20	368088.09	2277411.96	Метод спутниковых геодезических измерений (определений)	0.1	-
21	367942.09	2277995.86	Метод спутниковых геодезических измерений (определений)	0.1	-
22	367789.12	2278607.78	Метод спутниковых геодезических измерений	0.1	-

Сведения о местоположении границ объекта					
1. Система координат МСК-74					
2. Сведения о характерных точках границ объекта					
Обозначение характерных точек границ	Координаты, м		Метод определения координат характерной точки	Средняя квадратическая погрешность положения характерной точки (Mt), м	Описание обозначения точки на местности (при наличии)
	X	Y			
			(определений)		
23	367701.76	2278956.78	Метод спутниковых геодезических измерений (определений)	0.1	-
24	367393.82	2279602.91	Метод спутниковых геодезических измерений (определений)	0.1	-
25	367134.75	2280147.45	Метод спутниковых геодезических измерений (определений)	0.1	-
26	366903.38	2280633.51	Метод спутниковых геодезических измерений (определений)	0.1	-
27	366768.77	2280917.58	Метод спутниковых геодезических измерений (определений)	0.1	-
28	366783.76	2281451.38	Метод спутниковых геодезических измерений (определений)	0.1	-
29	366799.64	2282005.68	Метод спутниковых геодезических измерений (определений)	0.1	-
30	366815.53	2282560.14	Метод спутниковых геодезических измерений (определений)	0.1	-
31	366834.01	2283205.15	Метод спутниковых геодезических измерений (определений)	0.1	-
32	366851.39	2283810.08	Метод спутниковых геодезических измерений (определений)	0.1	-
33	366868.56	2284406.58	Метод спутниковых геодезических измерений (определений)	0.1	-
34	366885.67	2285007.94	Метод спутниковых геодезических измерений (определений)	0.1	-
35	366897.30	2285418.45	Метод спутниковых геодезических измерений (определений)	0.1	-
36	366910.73	2285876.69	Метод спутниковых	0.1	-

Сведения о местоположении границ объекта					
1. Система координат МСК-74					
2. Сведения о характерных точках границ объекта					
Обозначение характерных точек границ	Координаты, м		Метод определения координат характерной точки	Средняя квадратическая погрешность положения характерной точки (Mt), м	Описание обозначения точки на местности (при наличии)
	X	Y			
			геодезических измерений (определений)		
37	366927.97	2286477.21	Метод спутниковых геодезических измерений (определений)	0.1	-
38	366945.66	2287095.78	Метод спутниковых геодезических измерений (определений)	0.1	-
39	366963.64	2287720.60	Метод спутниковых геодезических измерений (определений)	0.1	-
40	366982.61	2288377.66	Метод спутниковых геодезических измерений (определений)	0.1	-
41	366986.03	2288504.89	Метод спутниковых геодезических измерений (определений)	0.1	-
42	367134.68	2288674.59	Метод спутниковых геодезических измерений (определений)	0.1	-
43	367380.70	2288956.09	Метод спутниковых геодезических измерений (определений)	0.1	-
44	367800.05	2289436.14	Метод спутниковых геодезических измерений (определений)	0.1	-
45	368235.80	2289934.96	Метод спутниковых геодезических измерений (определений)	0.1	-
46	368644.47	2290402.78	Метод спутниковых геодезических измерений (определений)	0.1	-
47	368889.94	2290683.61	Метод спутниковых геодезических измерений (определений)	0.1	-
48	369247.72	2291092.94	Метод спутниковых геодезических измерений (определений)	0.1	-
49	369645.57	2291548.36	Метод спутниковых геодезических измерений	0.1	-

Сведения о местоположении границ объекта					
1. Система координат МСК-74					
2. Сведения о характерных точках границ объекта					
Обозначение характерных точек границ	Координаты, м		Метод определения координат характерной точки	Средняя квадратическая погрешность положения характерной точки (Mt), м	Описание обозначения точки на местности (при наличии)
	X	Y			
			(определений)		
50	370041.05	2292000.84	Метод спутниковых геодезических измерений (определений)	0.1	-
51	370389.29	2292399.30	Метод спутниковых геодезических измерений (определений)	0.1	-
52	370740.11	2292704.58	Метод спутниковых геодезических измерений (определений)	0.1	-
53	371125.86	2293040.35	Метод спутниковых геодезических измерений (определений)	0.1	-
54	371472.73	2293342.63	Метод спутниковых геодезических измерений (определений)	0.1	-
55	371480.59	2293343.09	Метод спутниковых геодезических измерений (определений)	0.1	-
56	371481.90	2293383.06	Метод спутниковых геодезических измерений (определений)	0.1	-
57	371456.97	2293381.91	Метод спутниковых геодезических измерений (определений)	0.1	-
58	371099.60	2293070.53	Метод спутниковых геодезических измерений (определений)	0.1	-
59	370713.85	2292734.76	Метод спутниковых геодезических измерений (определений)	0.1	-
60	370362.01	2292428.58	Метод спутниковых геодезических измерений (определений)	0.1	-
61	370010.93	2292027.16	Метод спутниковых геодезических измерений (определений)	0.1	-
62	369615.45	2291574.68	Метод спутниковых геодезических измерений (определений)	0.1	-
63	369217.60	2291119.26	Метод спутниковых	0.1	-

Сведения о местоположении границ объекта					
1. Система координат МСК-74					
2. Сведения о характерных точках границ объекта					
Обозначение характерных точек границ	Координаты, м		Метод определения координат характерной точки	Средняя квадратическая погрешность положения характерной точки (Mt), м	Описание обозначения точки на местности (при наличии)
	X	Y			
			геодезических измерений (определений)		
64	368859.84	2290709.95	Метод спутниковых геодезических измерений (определений)	0.1	-
65	368614.35	2290429.10	Метод спутниковых геодезических измерений (определений)	0.1	-
66	368205.68	2289961.28	Метод спутниковых геодезических измерений (определений)	0.1	-
67	367769.93	2289462.46	Метод спутниковых геодезических измерений (определений)	0.1	-
68	367350.57	2288982.40	Метод спутниковых геодезических измерений (определений)	0.1	-
69	367104.56	2288700.91	Метод спутниковых геодезических измерений (определений)	0.1	-
70	366946.37	2288520.35	Метод спутниковых геодезических измерений (определений)	0.1	-
71	366942.63	2288378.77	Метод спутниковых геодезических измерений (определений)	0.1	-
72	366923.66	2287721.76	Метод спутниковых геодезических измерений (определений)	0.1	-
73	366905.68	2287096.92	Метод спутниковых геодезических измерений (определений)	0.1	-
74	366887.99	2286478.35	Метод спутниковых геодезических измерений (определений)	0.1	-
75	366870.75	2285877.84	Метод спутниковых геодезических измерений (определений)	0.1	-
76	366857.32	2285419.66	Метод спутниковых геодезических измерений	0.1	-

Сведения о местоположении границ объекта					
1. Система координат МСК-74					
2. Сведения о характерных точках границ объекта					
Обозначение характерных точек границ	Координаты, м		Метод определения координат характерной точки	Средняя квадратическая погрешность положения характерной точки (Mt), м	Описание обозначения точки на местности (при наличии)
	X	Y			
			(определений)		
77	366845.69	2285009.08	Метод спутниковых геодезических измерений (определений)	0.1	-
78	366828.58	2284407.74	Метод спутниковых геодезических измерений (определений)	0.1	-
79	366811.41	2283811.24	Метод спутниковых геодезических измерений (определений)	0.1	-
80	366794.03	2283206.29	Метод спутниковых геодезических измерений (определений)	0.1	-
81	366775.55	2282561.28	Метод спутниковых геодезических измерений (определений)	0.1	-
82	366759.66	2282006.82	Метод спутниковых геодезических измерений (определений)	0.1	-
83	366743.78	2281452.51	Метод спутниковых геодезических измерений (определений)	0.1	-
84	366728.32	2280909.34	Метод спутниковых геодезических измерений (определений)	0.1	-
85	366867.25	2280616.36	Метод спутниковых геодезических измерений (определений)	0.1	-
86	367098.63	2280130.27	Метод спутниковых геодезических измерений (определений)	0.1	-
87	367357.70	2279585.71	Метод спутниковых геодезических измерений (определений)	0.1	-
88	367664.10	2278942.81	Метод спутниковых геодезических измерений (определений)	0.1	-
89	367750.32	2278598.08	Метод спутниковых геодезических измерений (определений)	0.1	-
90	367903.29	2277986.16	Метод спутниковых	0.1	-

Сведения о местоположении границ объекта					
1. Система координат МСК-74					
2. Сведения о характерных точках границ объекта					
Обозначение характерных точек границ	Координаты, м		Метод определения координат характерной точки	Средняя квадратическая погрешность положения характерной точки (Mt), м	Описание обозначения точки на местности (при наличии)
	X	Y			
			геодезических измерений (определений)		
91	368049.29	2277402.26	Метод спутниковых геодезических измерений (определений)	0.1	-
92	368193.54	2276825.49	Метод спутниковых геодезических измерений (определений)	0.1	-
93	368330.86	2276276.75	Метод спутниковых геодезических измерений (определений)	0.1	-
94	368399.56	2276002.63	Метод спутниковых геодезических измерений (определений)	0.1	-
95	368397.43	2275962.99	Метод спутниковых геодезических измерений (определений)	0.1	-
96	368382.17	2275920.61	Метод спутниковых геодезических измерений (определений)	0.1	-
97	368358.94	2275865.55	Метод спутниковых геодезических измерений (определений)	0.1	-
98	368400.23	2275802.45	Метод спутниковых геодезических измерений (определений)	0.1	-
99	368496.96	2275746.60	Метод спутниковых геодезических измерений (определений)	0.1	-
100	368815.91	2275744.74	Метод спутниковых геодезических измерений (определений)	0.1	-
101	368962.92	2275766.35	Метод спутниковых геодезических измерений (определений)	0.1	-
1	369162.82	2275920.28	Метод спутниковых геодезических измерений (определений)	0.1	-

3. Сведения о характерных точках части (частей) границы объекта					
Обозначение характерных точек части границы	Координаты, м		Метод определения координат характерной точки	Средняя квадратическая погрешность положения характерной точки (Mt), м	Описание обозначения точки на местности (при наличии)
	X	Y			
1	2	3	4	5	6
-	-	-	-	-	-

Раздел 3

Сведения о местоположении измененных (уточненных) границ объекта							
1. Система координат МСК-74							
2. Сведения о характерных точках границ объекта							
Обозначение характерных точек границ	Существующие координаты, м		Измененные (уточненные) координаты, м		Метод определения координат характерной точки	Средняя квадратическая погрешность положения характерной точки (Mt), м	Описание обозначения точки на местности (при наличии)
	X	Y	X	Y			
1	2	3	4	5	6	7	8
-	-	-	-	-	-	-	-
3. Сведения о характерных точках части (частей) границы объекта							
Обозначение характерных точек части границы	Существующие координаты, м		Измененные (уточненные) координаты, м		Метод определения координат характерной точки	Средняя квадратическая погрешность положения характерной точки (Mt), м	Описание обозначения точки на местности (при наличии)
	X	Y	X	Y			
1	2	3	4	5	6	7	8
-	-	-	-	-	-	-	-

Раздел 4

План границ объекта

Обзорная схема границ ЗОУИТ

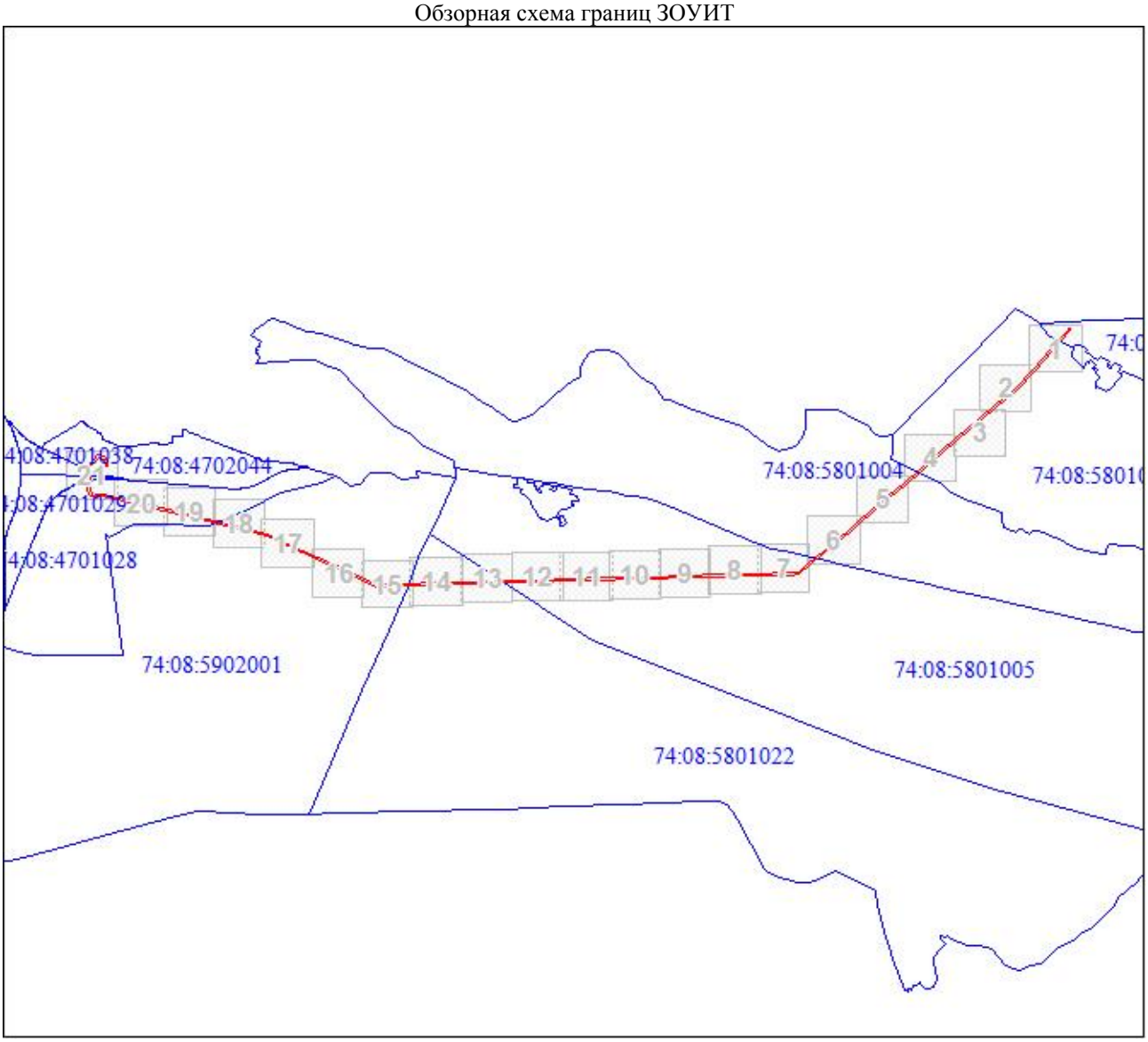

Масштаб 1:120495

Используемые условные знаки и обозначения:

•	Характерная точка границы объекта
1	Надписи номеров характерных точек границы объекта
	граница публичного сервитута
	граница земельного участка, установленная в соответствии с требованиями федерального законодательства, включенная в ЕГРН
:21	кадастровый номер земельного участка, сведения о котором имеются в ЕГРН
	граница кадастрового квартала
74:06:0107003	номер кадастрового квартала
ТП-541	местоположение (ориентир)

Подпись _____ Морева М. О. Дата 24 августа 2021 г.

Место для оттиска печати (при наличии) лица, составившего описание местоположения границ объекта

Раздел 4

План границ объекта

Выносной лист № 1

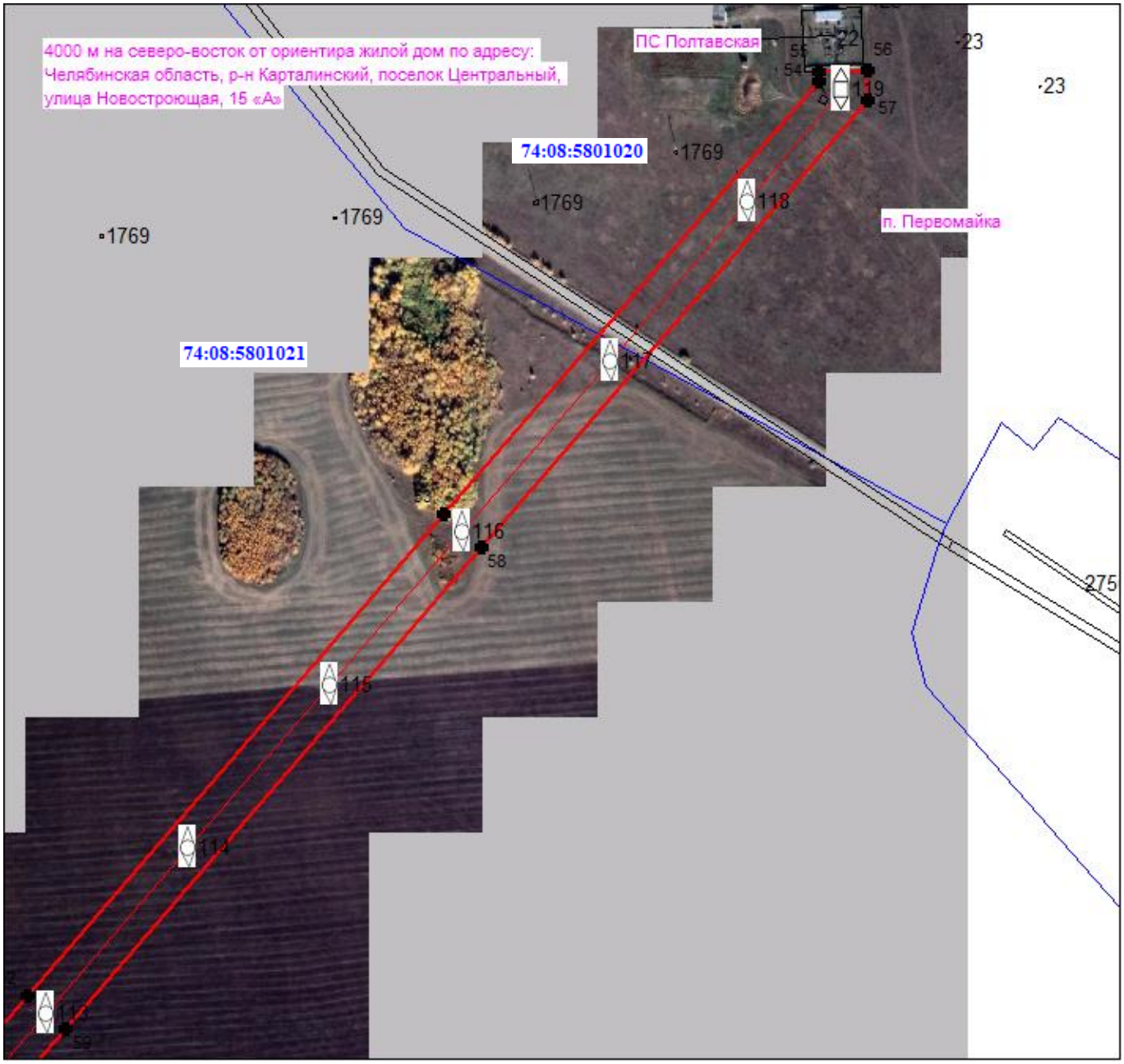

Масштаб 1:5000

Используемые условные знаки и обозначения:

Условные обозначения представлены на листе 10

Подпись _____ Морева М. О. Дата 24 августа 2021 г.

Место для оттиска печати (при наличии) лица, составившего описание местоположения границ объекта

Раздел 4

План границ объекта

Выносной лист № 2

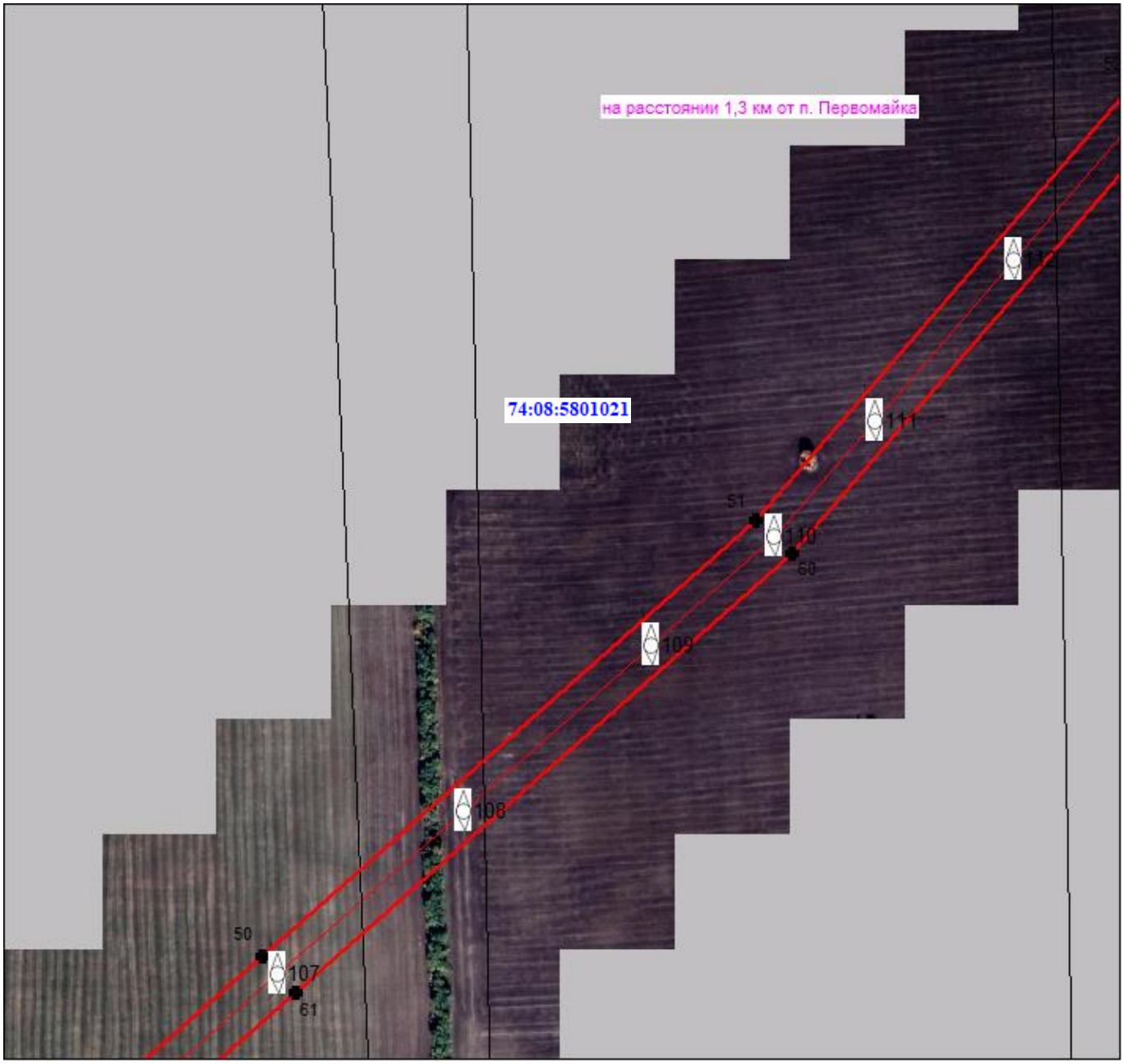

Масштаб 1:5000

Используемые условные знаки и обозначения:

Условные обозначения представлены на листе 10

Подпись _____ Морева М. О. Дата 24 августа 2021 г.

Место для оттиска печати (при наличии) лица, составившего описание местоположения границ объекта

Раздел 4

План границ объекта

Выносной лист № 3

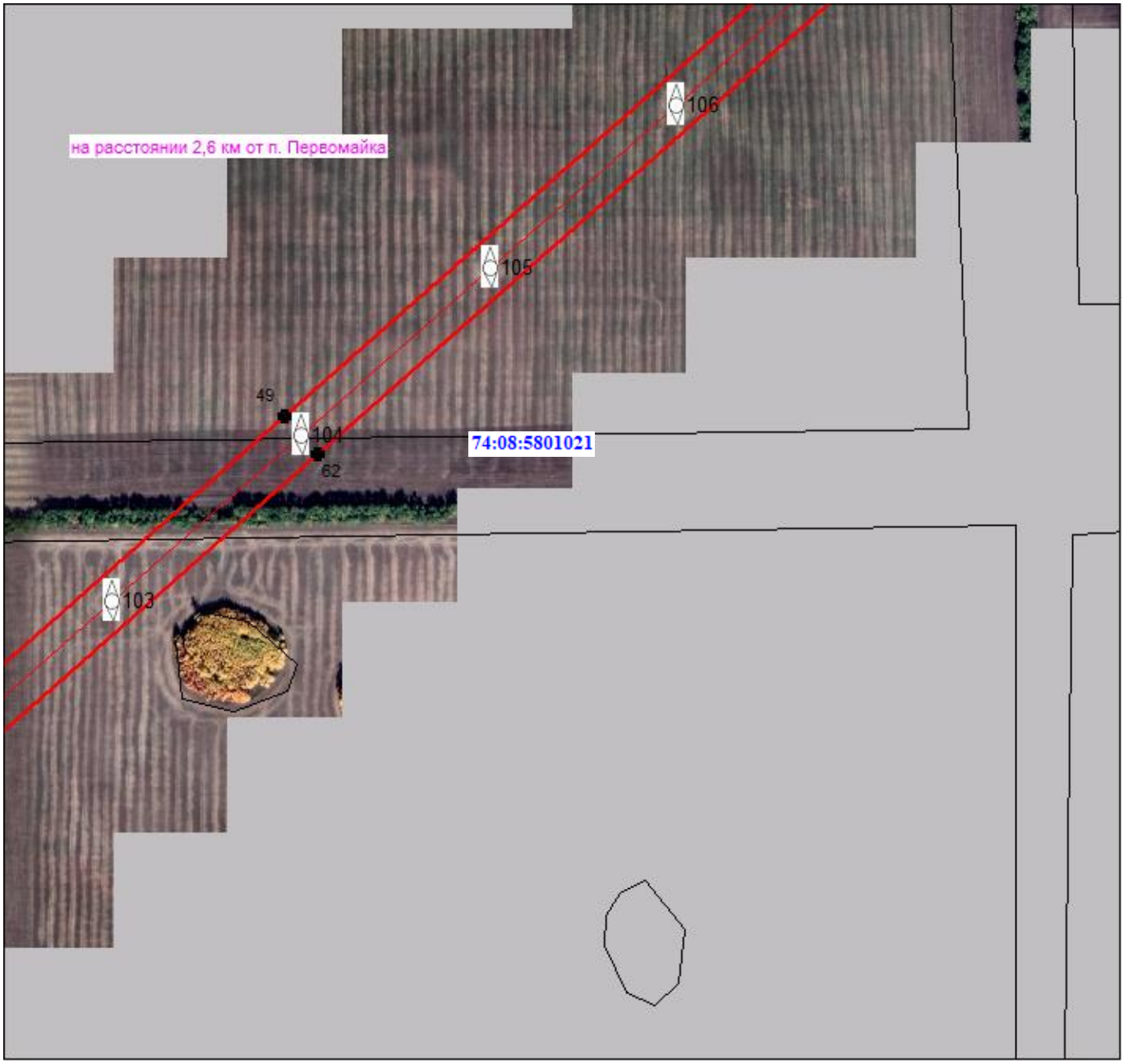

Масштаб 1:5000

Используемые условные знаки и обозначения:

Условные обозначения представлены на листе 10

Подпись_____ Морева М. О. Дата 24 августа 2021 г.

Место для оттиска печати (при наличии) лица, составившего описание местоположения границ объекта

Раздел 4

План границ объекта

Выносной лист № 4

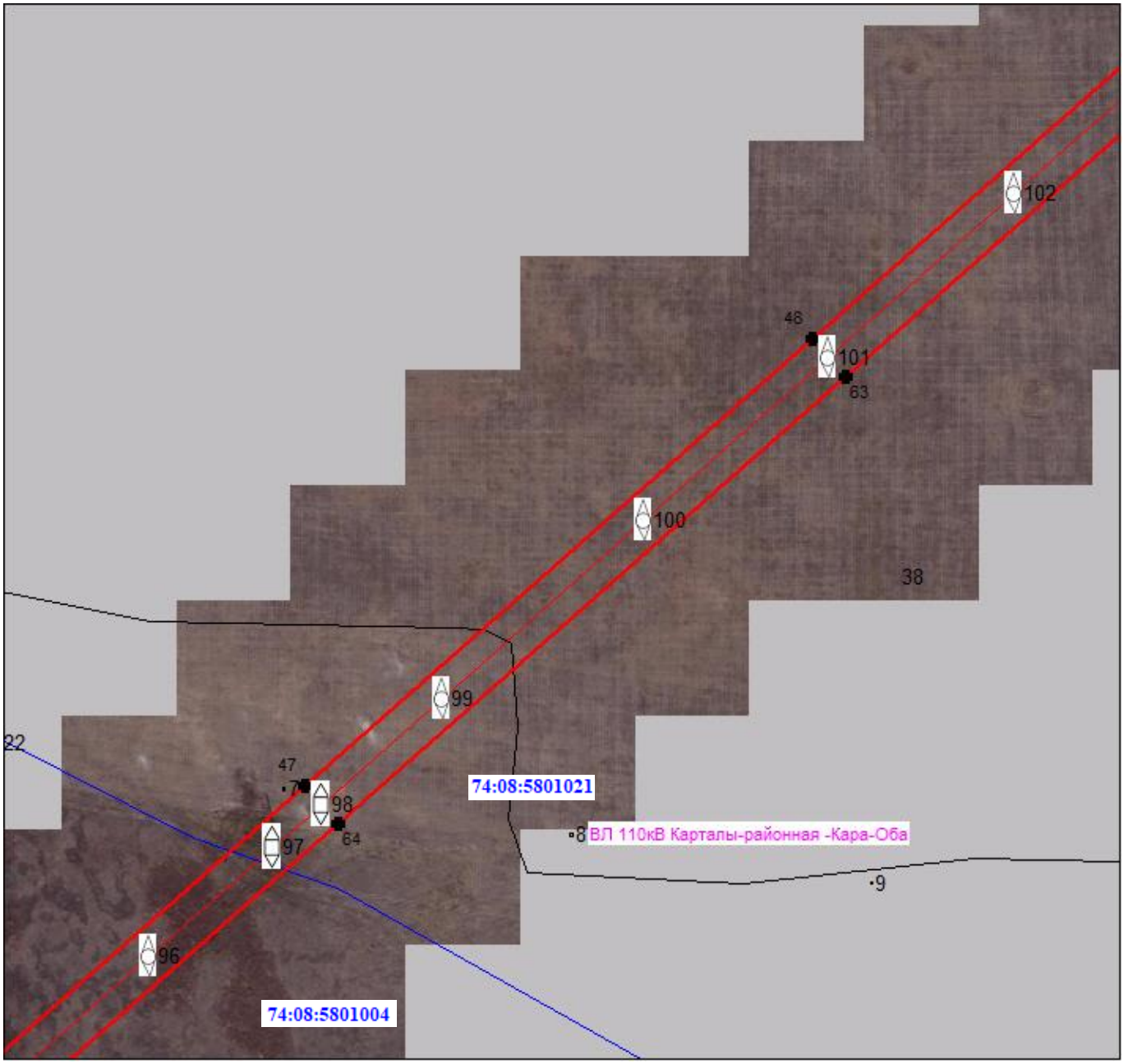

Масштаб 1:5000

Используемые условные знаки и обозначения:

Условные обозначения представлены на листе 10

Подпись _____ Морева М. О. Дата 24 августа 2021 г.

Место для оттиска печати (при наличии) лица, составившего описание местоположения границ объекта

Раздел 4

План границ объекта

Выносной лист № 5

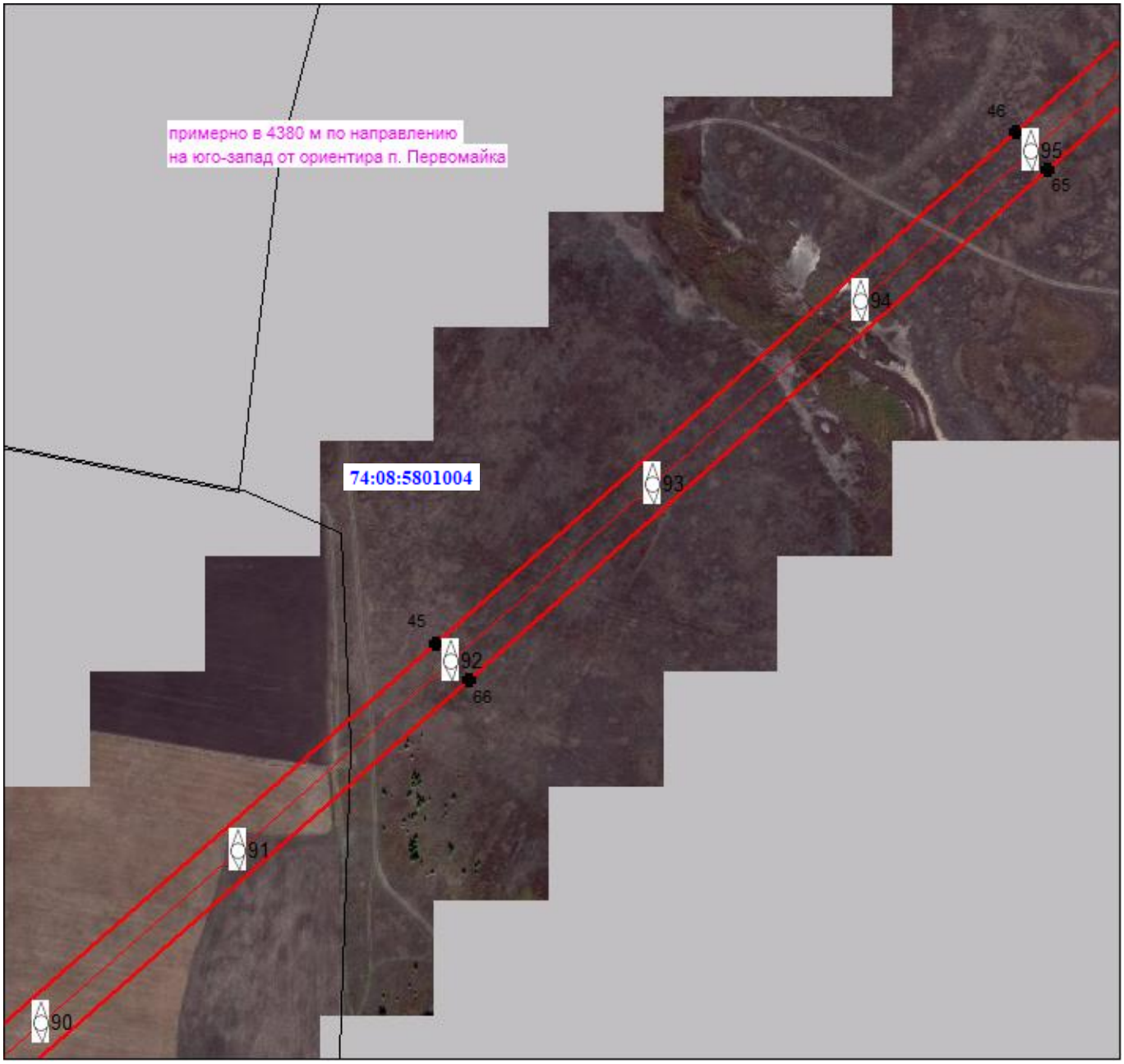

Масштаб 1:5000

Используемые условные знаки и обозначения:

Условные обозначения представлены на листе 10

Подпись _____ Морева М. О. Дата 24 августа 2021 г.

Место для оттиска печати (при наличии) лица, составившего описание местоположения границ объекта

Раздел 4

План границ объекта

Выносной лист № 6

Масштаб 1:5000

Используемые условные знаки и обозначения:

Условные обозначения представлены на листе 10

Подпись _____ Морева М. О. Дата 24 августа 2021 г.

Место для оттиска печати (при наличии) лица, составившего описание местоположения границ объекта

Раздел 4

План границ объекта

Выносной лист № 7

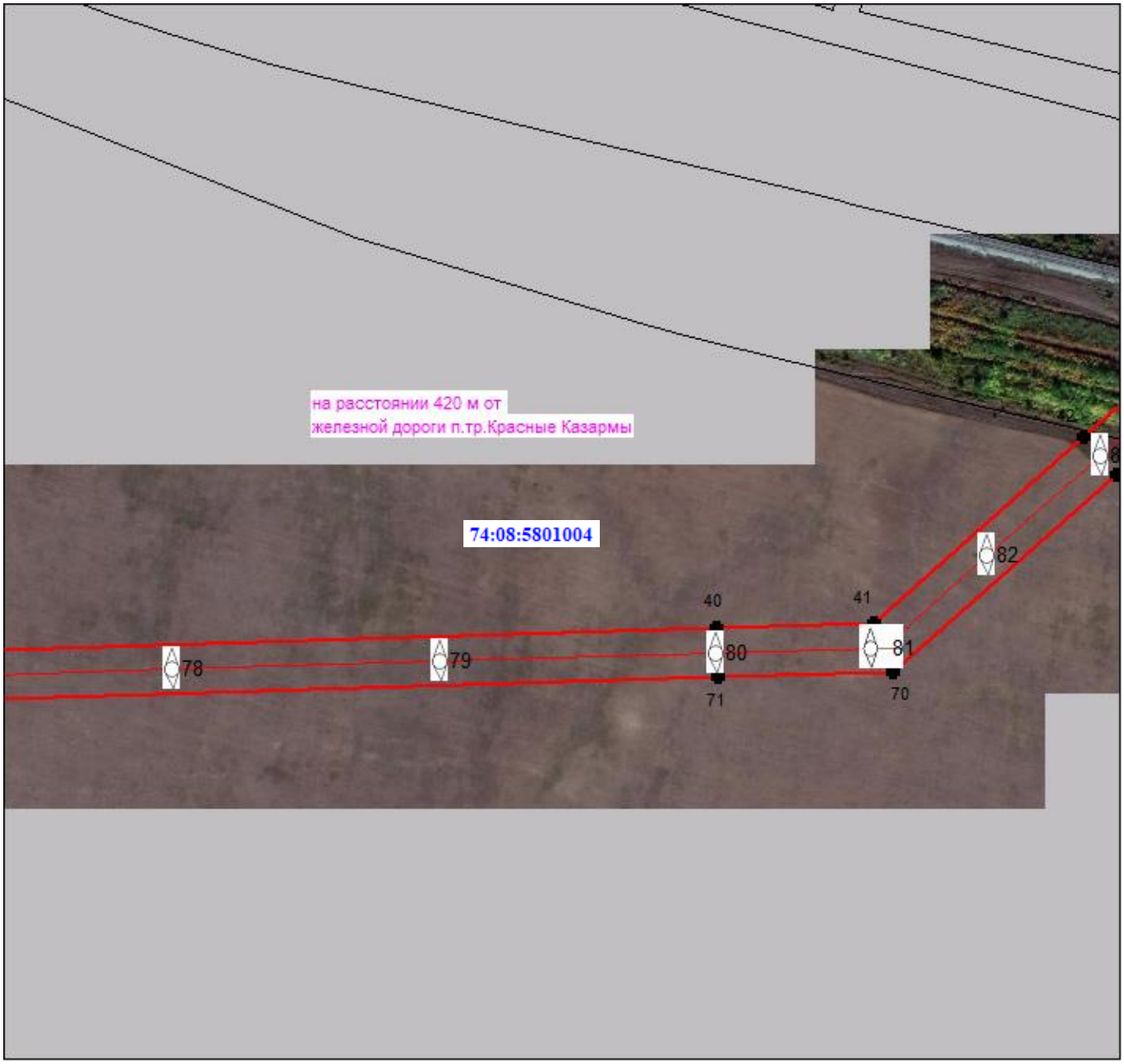

Масштаб 1:5000

Используемые условные знаки и обозначения:

Условные обозначения представлены на листе 10

Подпись _____ Морева М. О. Дата 24 августа 2021 г.

Место для оттиска печати (при наличии) лица, составившего описание местоположения границ объекта

Раздел 4

План границ объекта

Выносной лист № 8

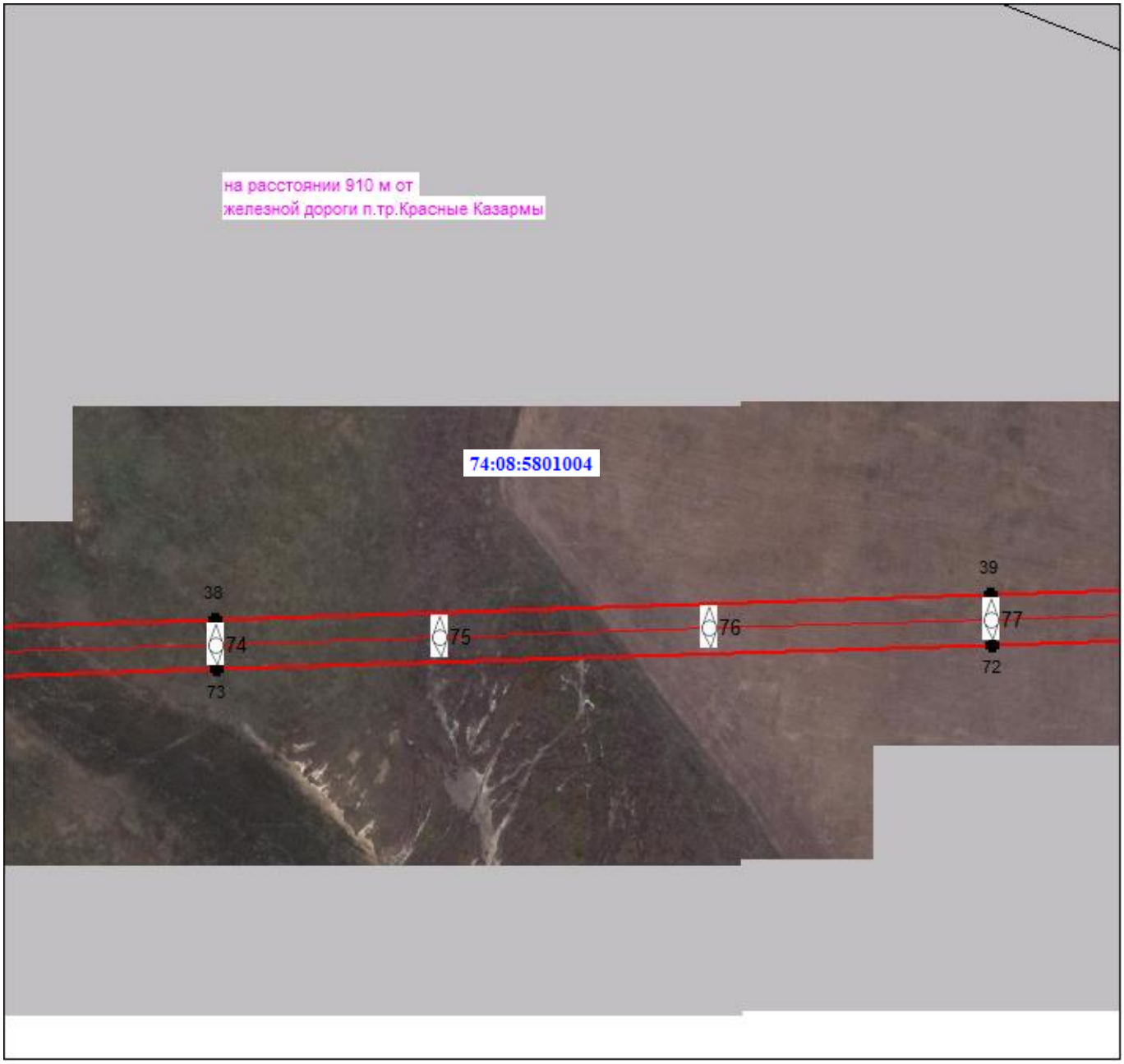

Масштаб 1:5000

Используемые условные знаки и обозначения:

Условные обозначения представлены на листе 10

Подпись _____ Морева М. О. Дата 24 августа 2021 г.

Место для оттиска печати (при наличии) лица, составившего описание местоположения границ объекта

Раздел 4

План границ объекта

Выносной лист № 9



Масштаб 1:5000

Используемые условные знаки и обозначения:

Условные обозначения представлены на листе 10

Подпись _____ Морева М. О. Дата 24 августа 2021 г.

Место для оттиска печати (при наличии) лица, составившего описание местоположения границ объекта

Раздел 4

План границ объекта

Выносной лист № 10

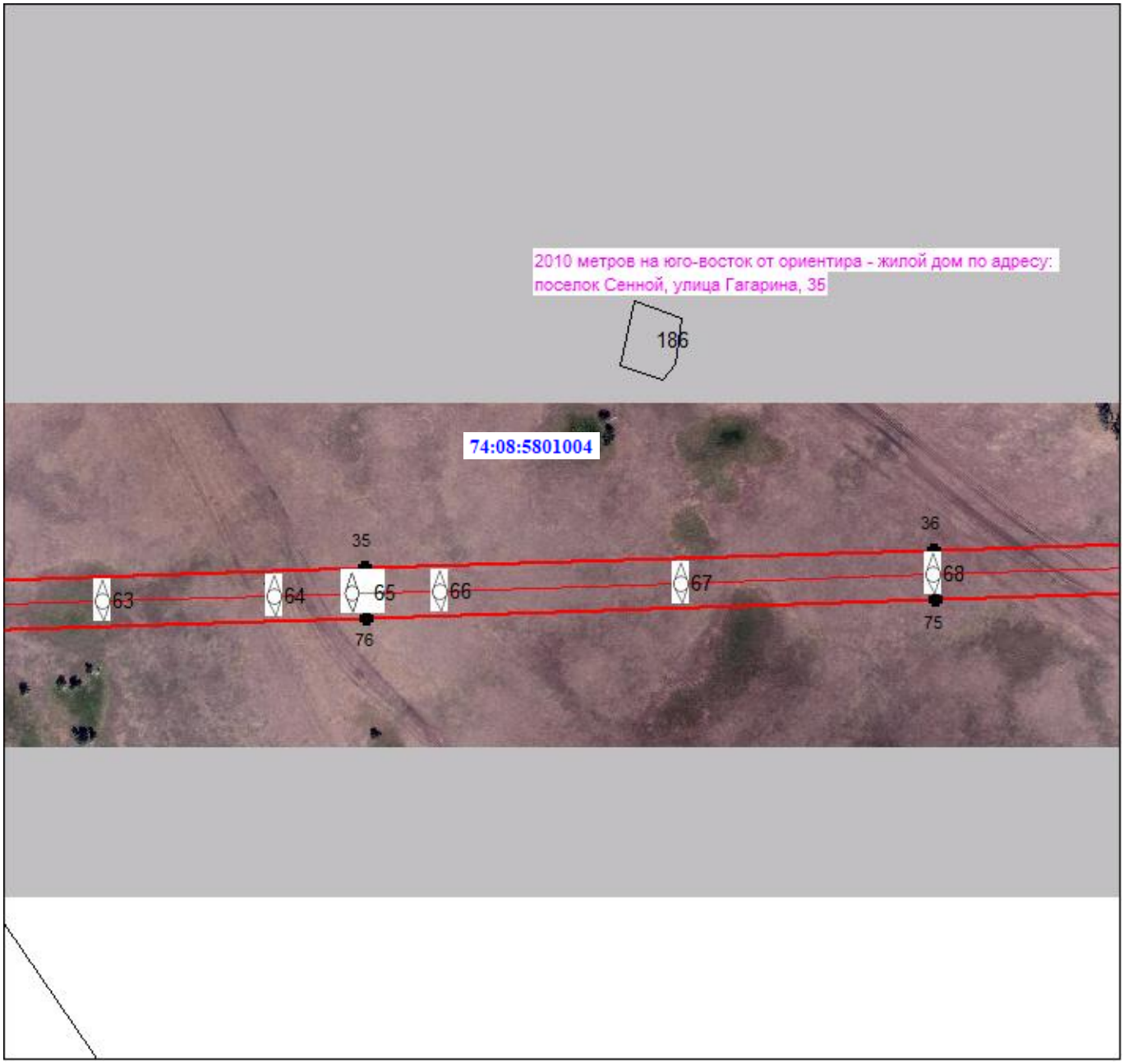

Масштаб 1:5000

Используемые условные знаки и обозначения:

Условные обозначения представлены на листе 10

Подпись _____ Морева М. О. Дата 24 августа 2021 г.

Место для оттиска печати (при наличии) лица, составившего описание местоположения границ объекта

Раздел 4

План границ объекта

Выносной лист № 11

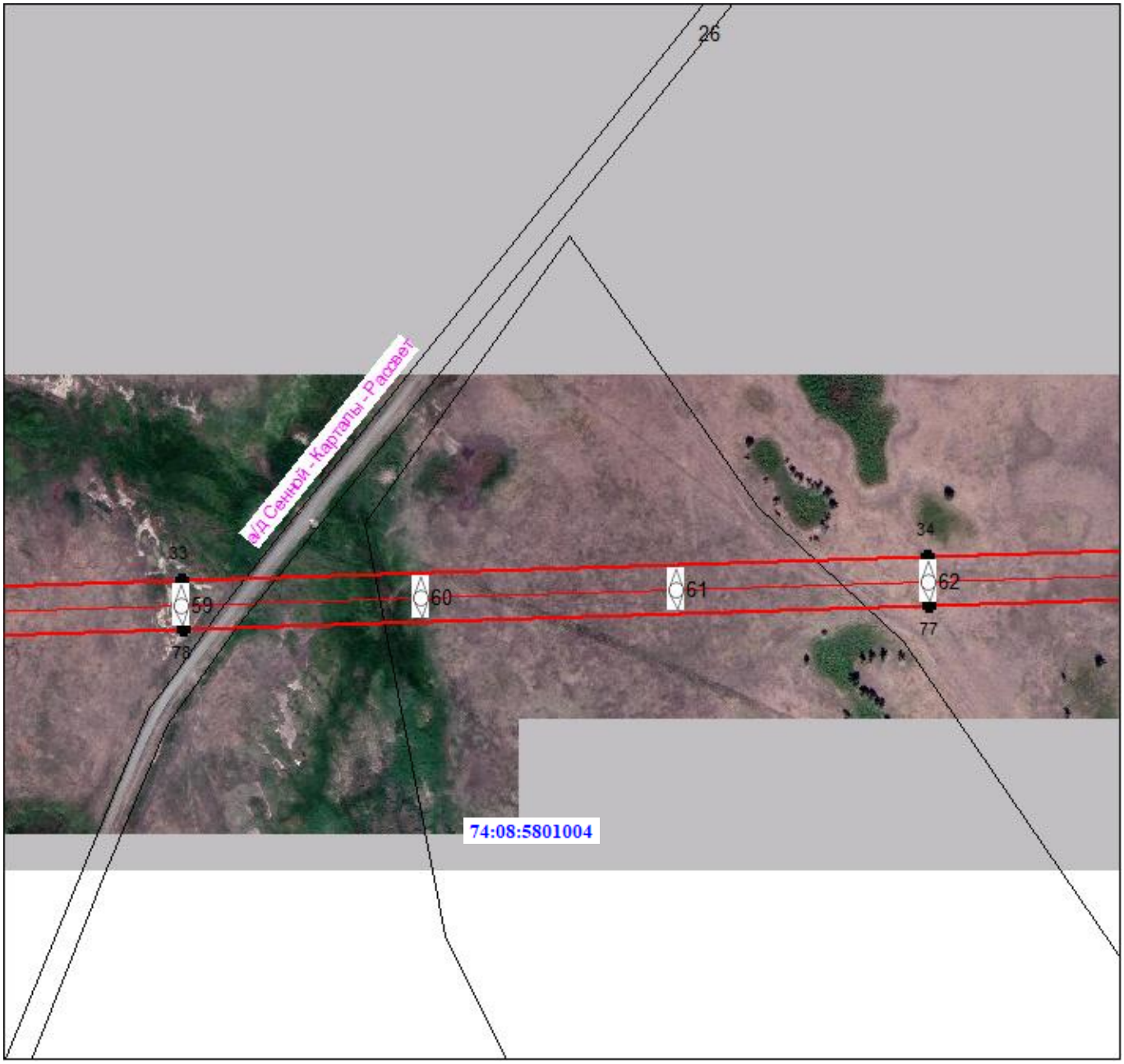

Масштаб 1:5000

Используемые условные знаки и обозначения:

Условные обозначения представлены на листе 10

Подпись _____ Морева М. О. Дата 24 августа 2021 г.

Место для оттиска печати (при наличии) лица, составившего описание местоположения границ объекта

Раздел 4

План границ объекта

Выносной лист № 12

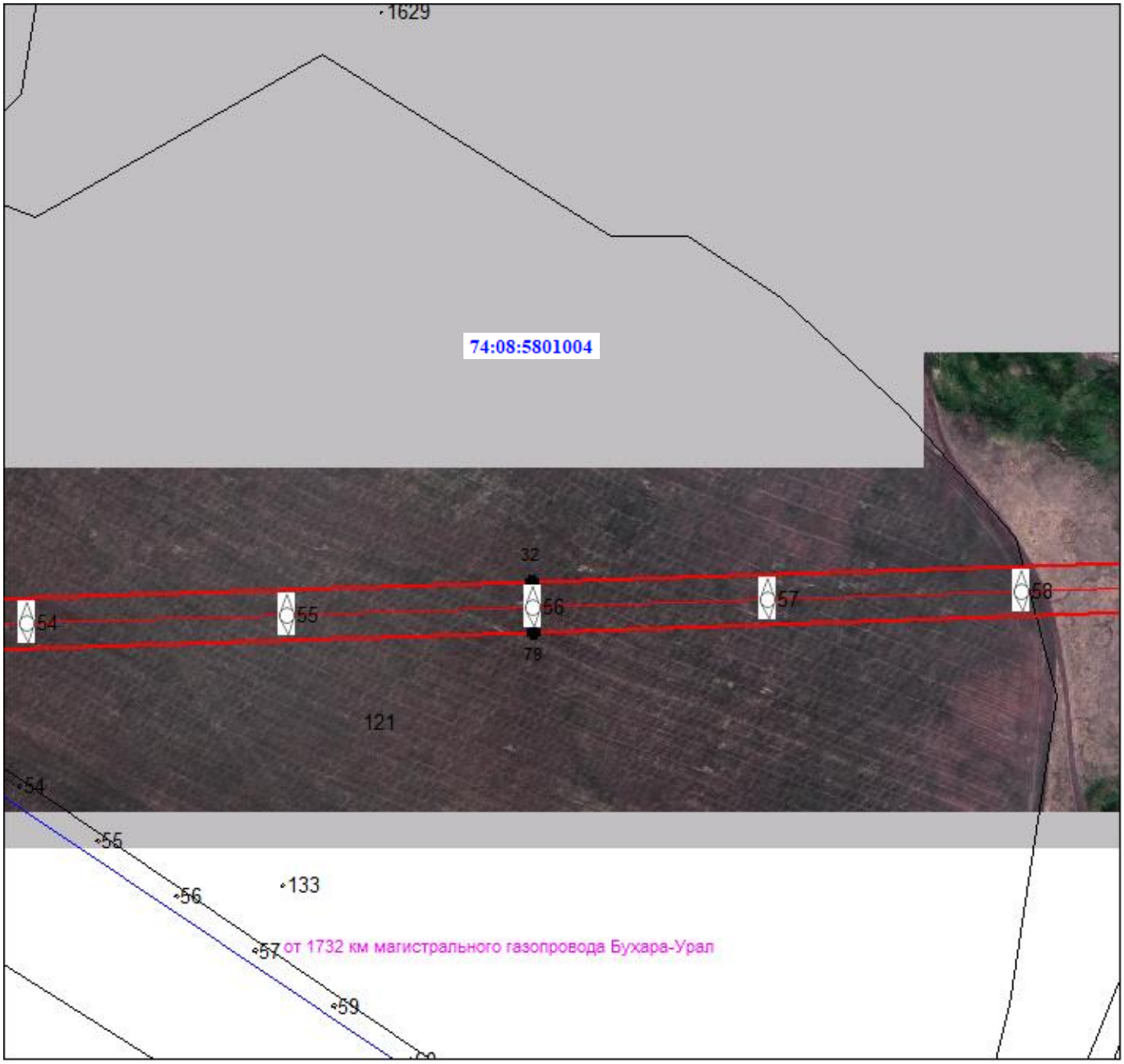

Масштаб 1:5000

Используемые условные знаки и обозначения:

Условные обозначения представлены на листе 10

Подпись _____ Морева М. О. Дата 24 августа 2021 г.

Место для оттиска печати (при наличии) лица, составившего описание местоположения границ объекта

Раздел 4

План границ объекта

Выносной лист № 13

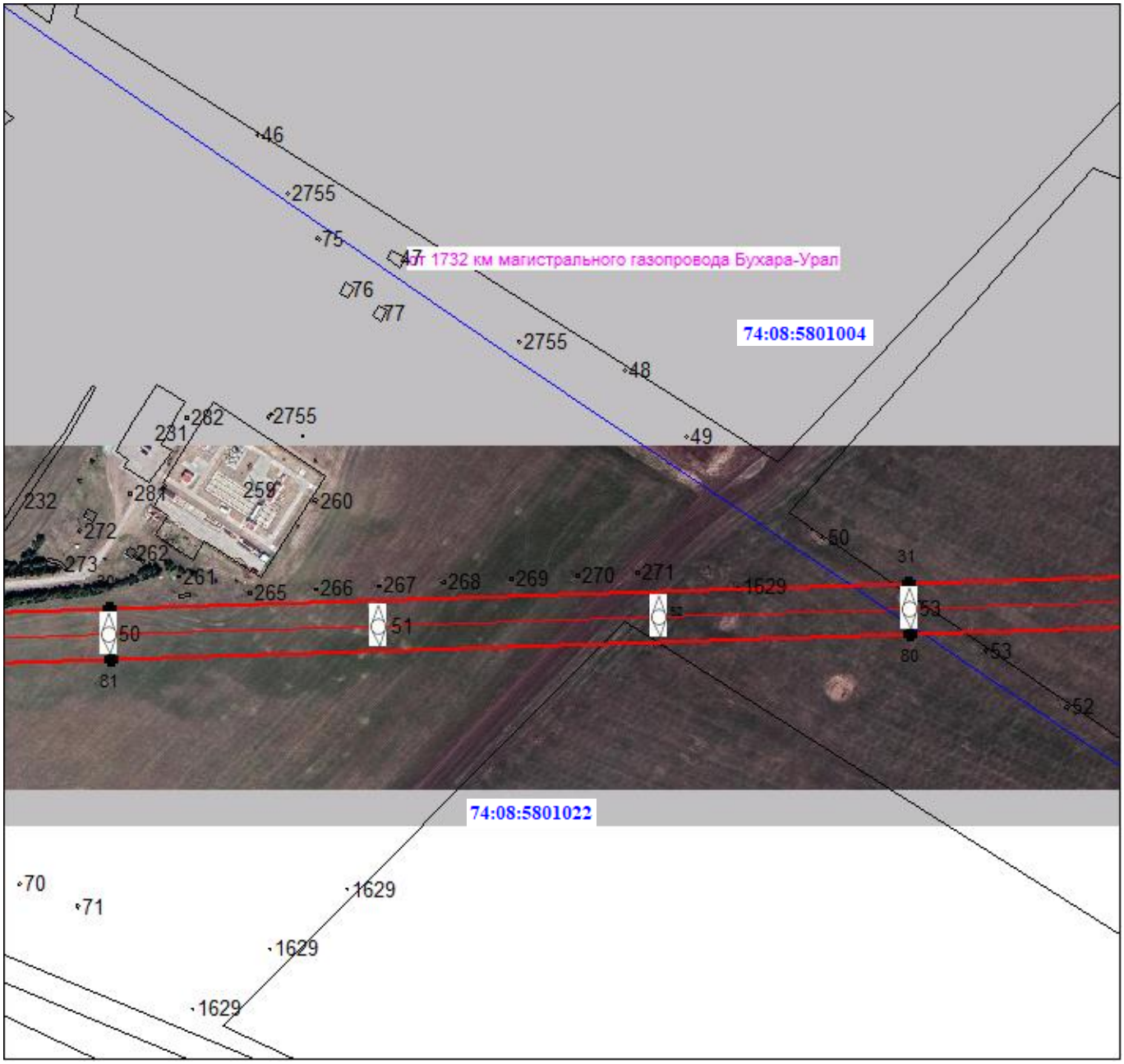

Масштаб 1:5000

Используемые условные знаки и обозначения:

Условные обозначения представлены на листе 10

Подпись _____ Морева М. О. Дата 24 августа 2021 г.

Место для оттиска печати (при наличии) лица, составившего описание местоположения границ объекта

Раздел 4

План границ объекта

Выносной лист № 14

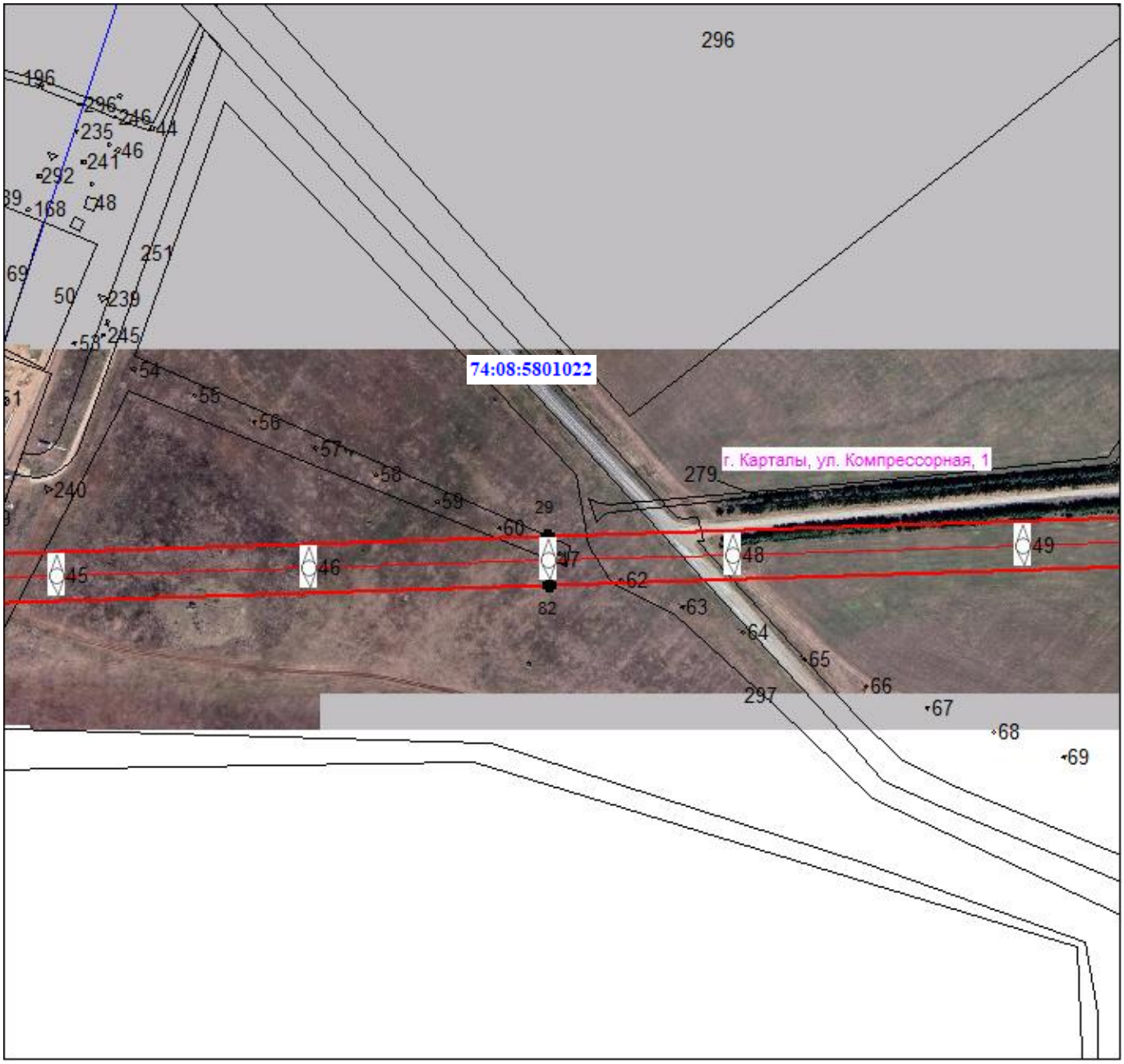

Масштаб 1:5000

Используемые условные знаки и обозначения:

Условные обозначения представлены на листе 10

Подпись _____ Морева М. О. Дата 24 августа 2021 г.

Место для оттиска печати (при наличии) лица, составившего описание местоположения границ объекта

Раздел 4

План границ объекта

Выносной лист № 15

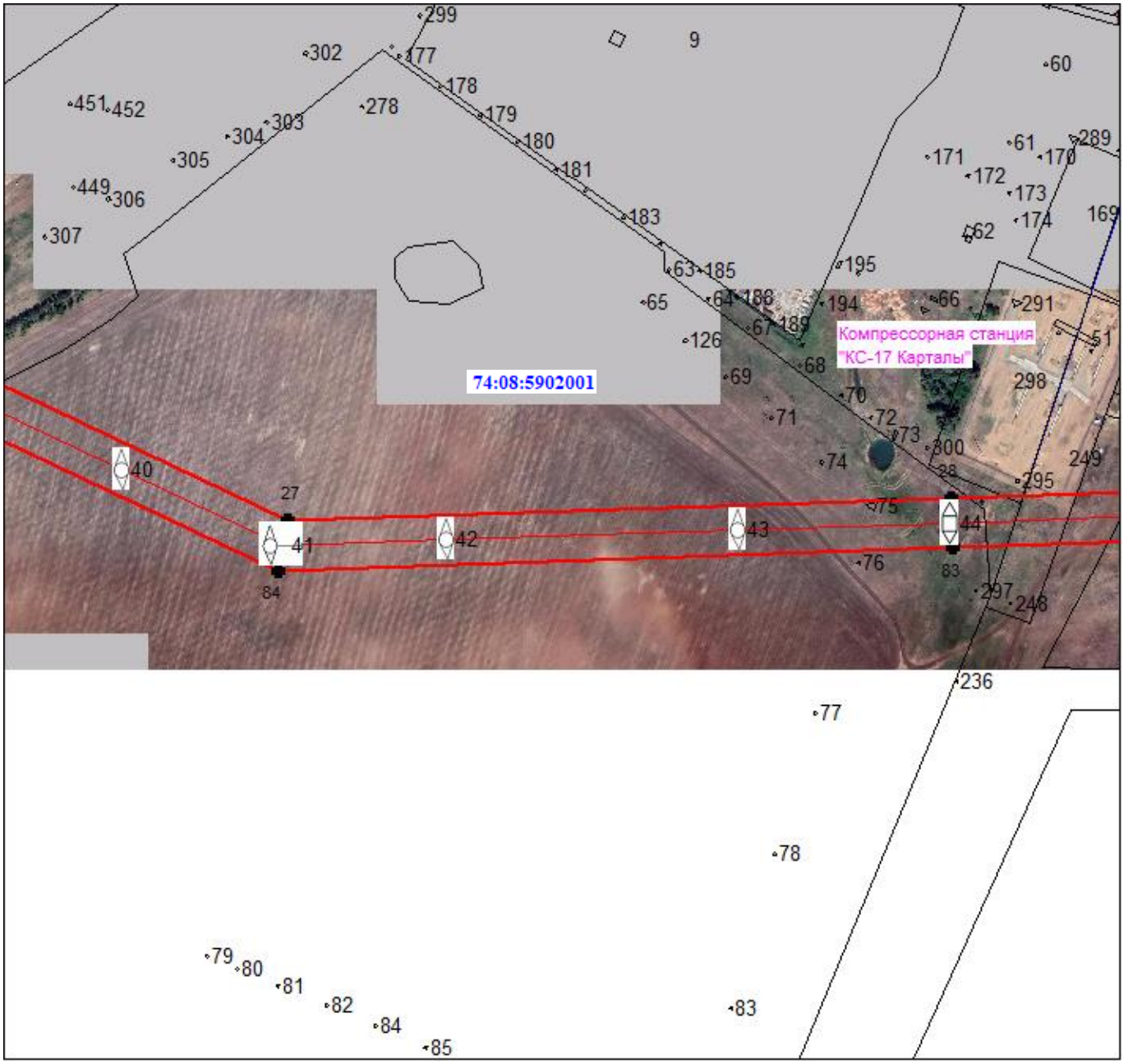

Масштаб 1:5000

Используемые условные знаки и обозначения:

Условные обозначения представлены на листе 10

Подпись _____ Морева М. О. Дата 24 августа 2021 г.

Место для оттиска печати (при наличии) лица, составившего описание местоположения границ объекта

Раздел 4

План границ объекта

Выносной лист № 16

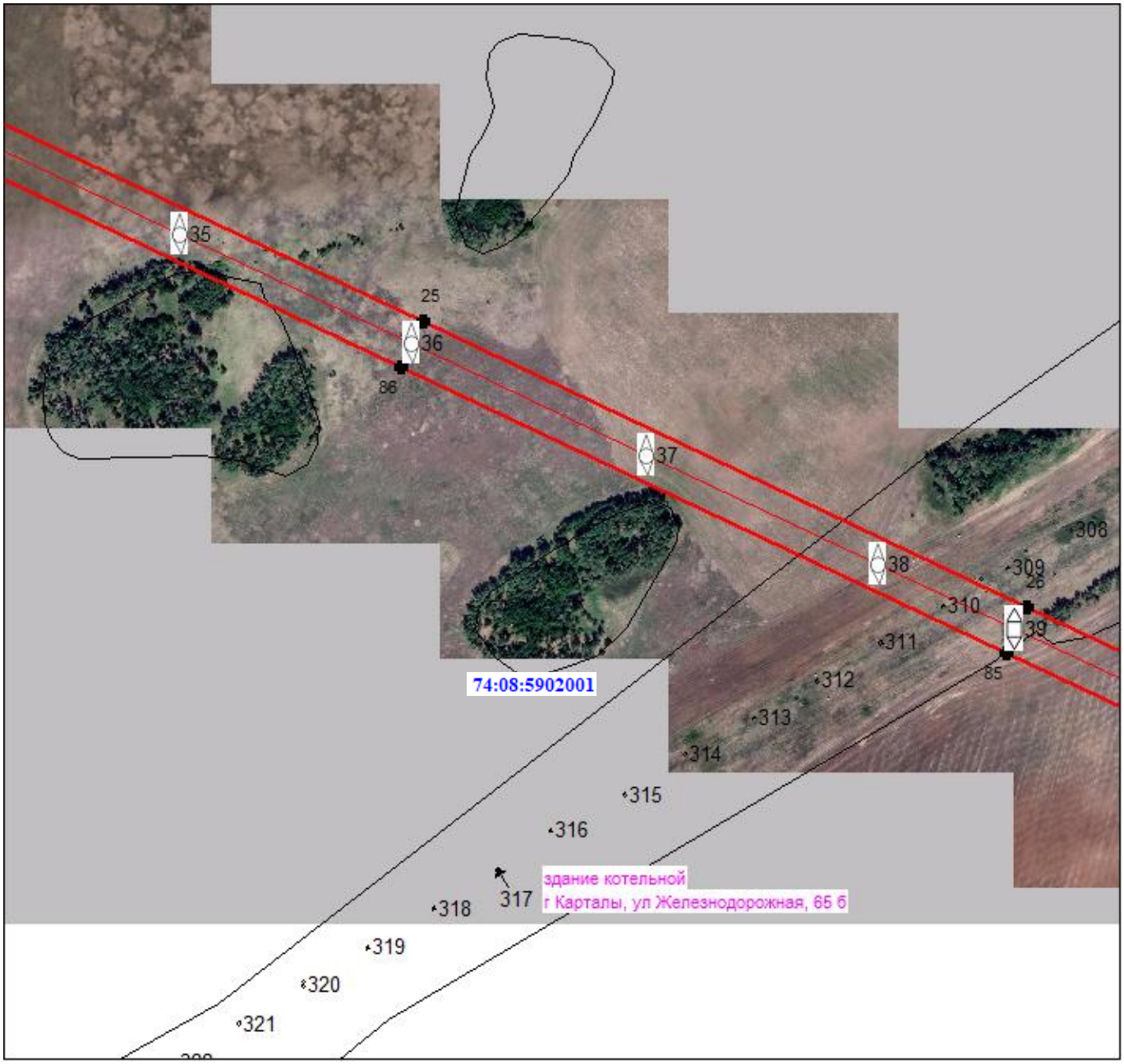

Масштаб 1:5000

Используемые условные знаки и обозначения:

Условные обозначения представлены на листе 10

Подпись _____ Морева М. О. Дата 24 августа 2021 г.

Место для оттиска печати (при наличии) лица, составившего описание местоположения границ объекта

Раздел 4

План границ объекта

Выносной лист № 17

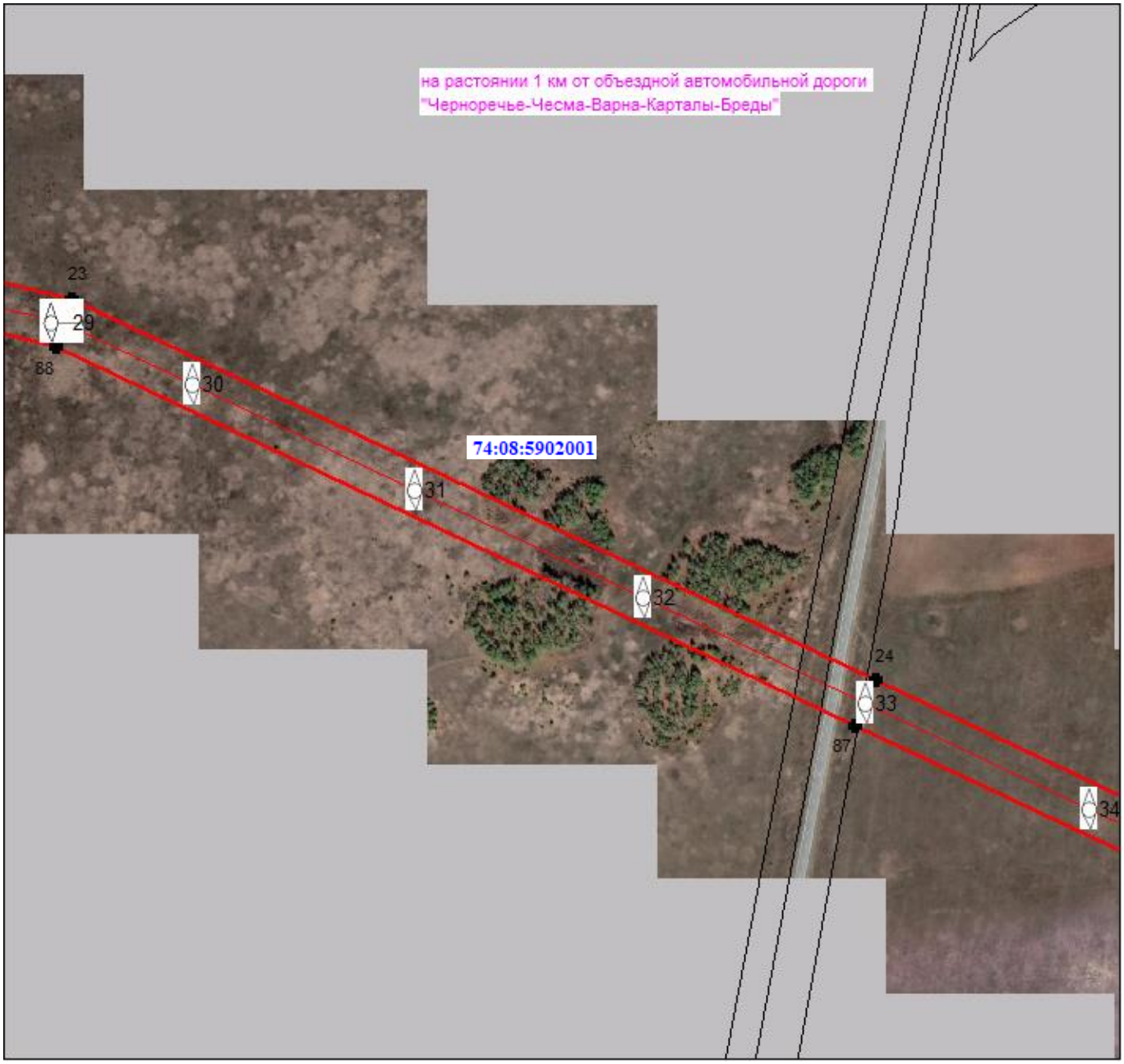

Масштаб 1:5000

Используемые условные знаки и обозначения:

Условные обозначения представлены на листе 10

Подпись _____ Морева М. О. Дата 24 августа 2021 г.

Место для оттиска печати (при наличии) лица, составившего описание местоположения границ объекта

Раздел 4

План границ объекта

Выносной лист № 18

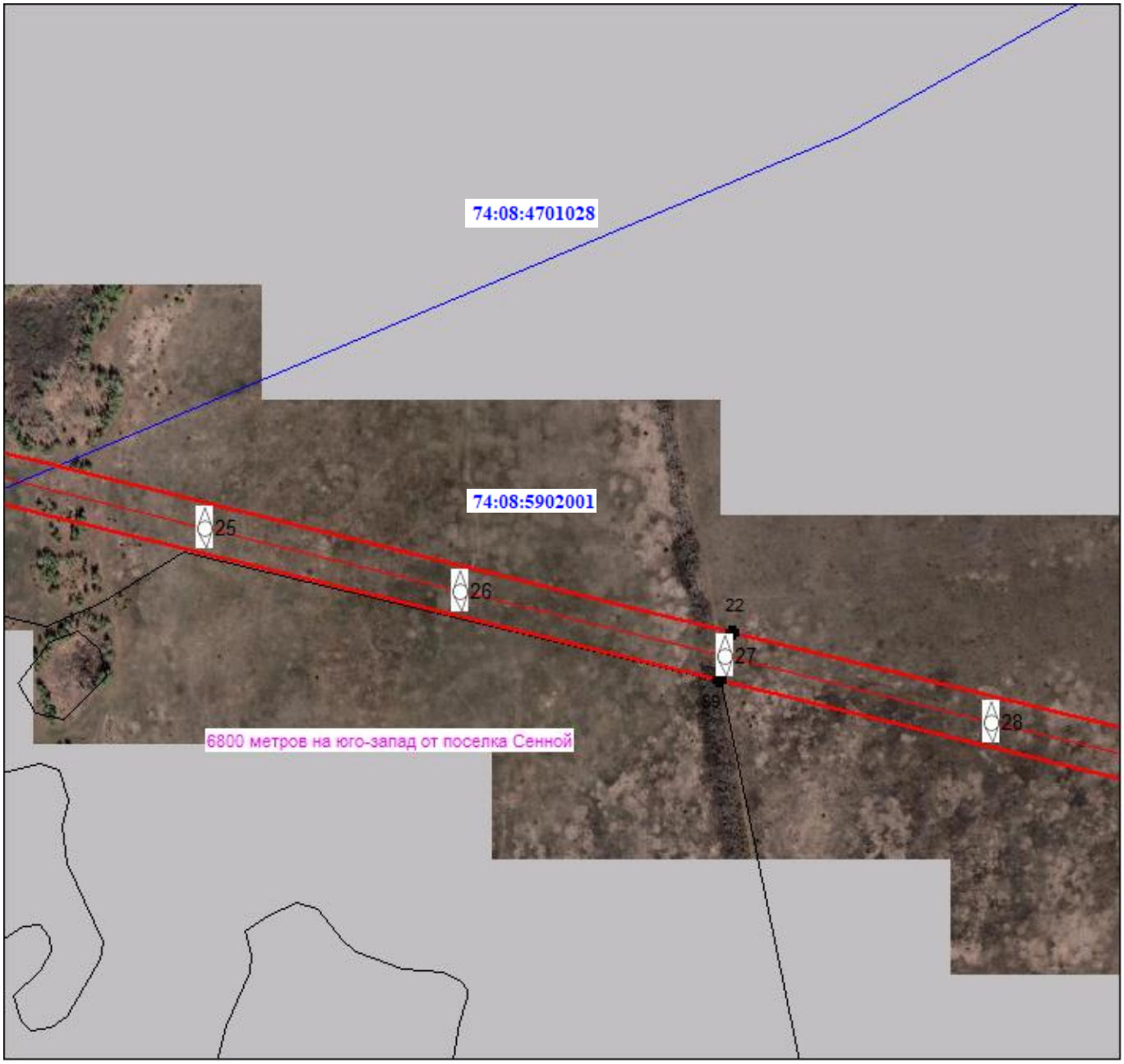

Масштаб 1:5000

Используемые условные знаки и обозначения:

Условные обозначения представлены на листе 10

Подпись _____ Морева М. О. Дата 24 августа 2021 г.

Место для оттиска печати (при наличии) лица, составившего описание местоположения границ объекта

Раздел 4

План границ объекта

Выносной лист № 19

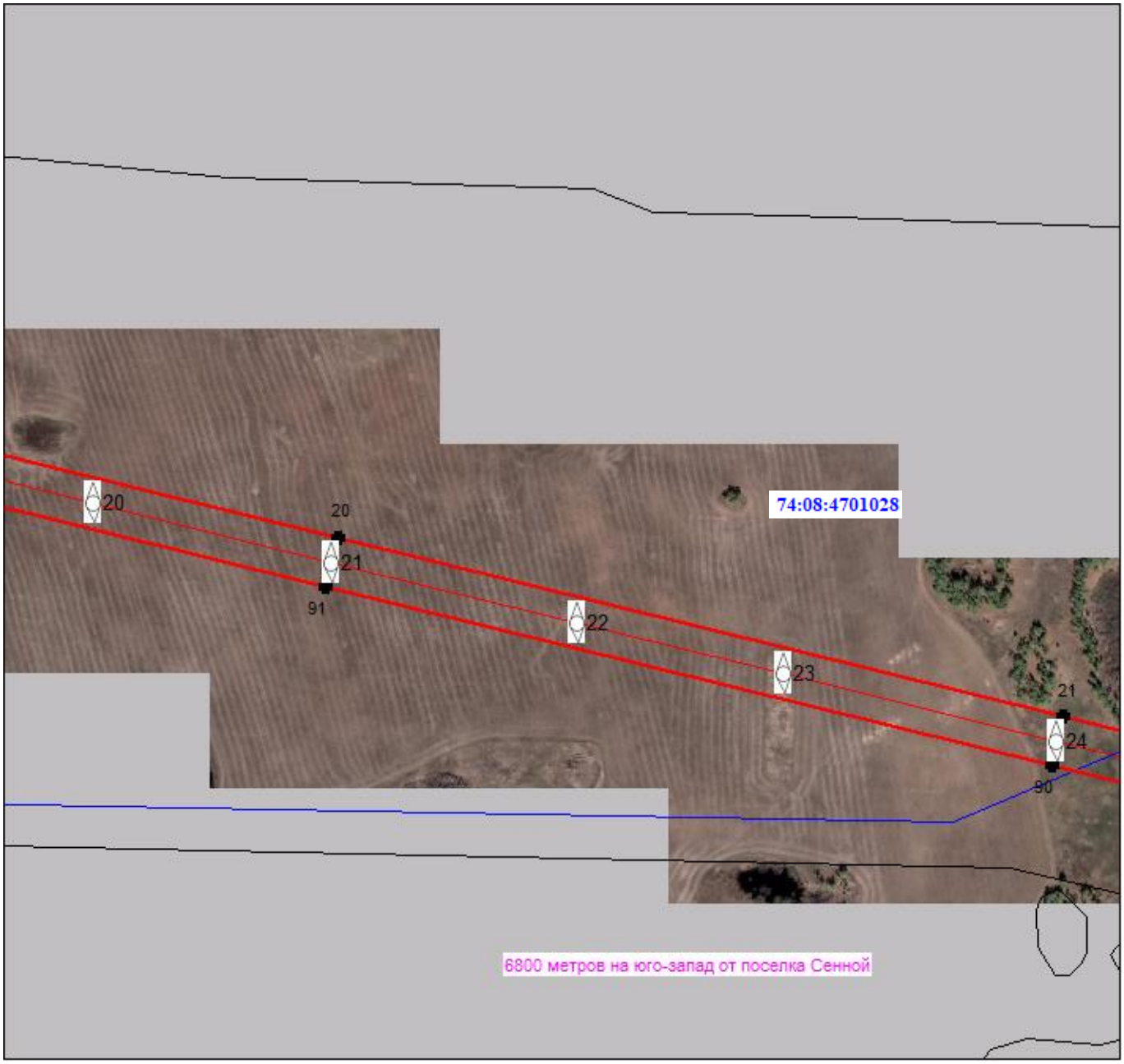

Масштаб 1:5000

Используемые условные знаки и обозначения:

Условные обозначения представлены на листе 10

Подпись _____ Морева М. О. Дата 24 августа 2021 г.

Место для оттиска печати (при наличии) лица, составившего описание местоположения границ объекта

Раздел 4

План границ объекта

Выносной лист № 20

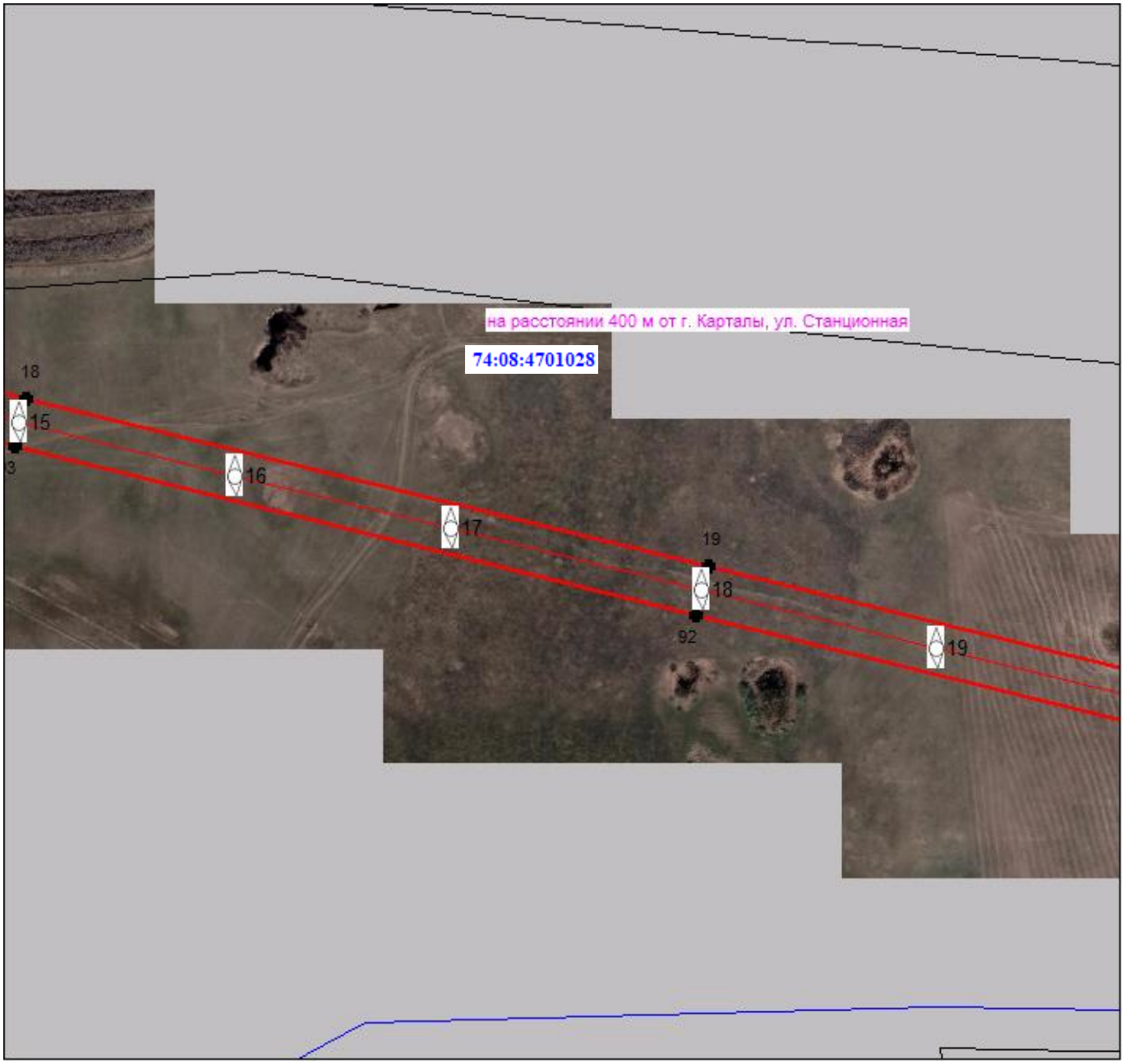

Масштаб 1:5000

Используемые условные знаки и обозначения:

Условные обозначения представлены на листе 10

Подпись _____ Морева М. О. Дата 24 августа 2021 г.

Место для оттиска печати (при наличии) лица, составившего описание местоположения границ объекта