ПОСТАНОВЛЕНИЕ
АДМИНИСТРАЦИЯ КАРТАЛИНСКОГО МУНИЦИПАЛЬНОГО РАЙОНА

30.12.2021 года № 1317

Об установлении публичного сервитута

В соответствии со статьей 23, главой V.7 Земельного кодекса Российской Федерации, статьей 3.3 Федерального закона Российской Федерации от 25 октября 2001 года № 137 – ФЗ «О введении в действие Земельного кодекса Российской Федерации», постановлением Правительства Российской Федерации от 24.02.2009 года № 160 «О порядке установления охранных зон объектов электросетевого хозяйства и особых условий использования земельных участков, расположенных в границах таких зон», на основании ходатайства Открытого акционерного общества «Межрегиональная распределительная сетевая компания Урала», являющегося субъектом естественных монополий, учитывая отсутствие заявлений иных правообладателей земельных участков после публикации сообщения в СМИ - газете «Метро» о возможном установлении публичного сервитута от 29 октября 2021 года № 42 (801) в установленный 30 дневный срок, руководствуясь статьей 15 Федерального закона от 06.10.2003 года № 131-ФЗ «Об общих принципах организации местного самоуправления в Российской Федерации», Уставом Карталинского муниципального района,

администрация Карталинского муниципального района ПОСТАНОВЛЯЕТ:

1. Установить публичный сервитут на основании ходатайства Открытого акционерного общества «Межрегиональная распределительная сетевая компания Урала», являющегося субъектом естественных монополий (620026, город Екатеринбург, улица Мамина – Сибиряка, дом 140, ОГРН 1056604000970, ИНН 6671163413 (филиал ОАО «МРСК Урала» – «Челябэнерго», адрес: 454091, Челябинская область, город Челябинск, площадь Революции, 5), общей площадью 74 квадратных метров в целях размещения объектов электросетевого хозяйства: электросетевой комплекс – подстанции ТП - 2 с ЛЭП 35 кВ, 10кВ. Сооружение – воздушная

линии 35 кВ Снежная - ТП -2, протяженностью 35 километров, литер: 5Л в отношении части земельных участков:

1) на часть земельного участка с кадастровым номером 74:08:0000000:1749 площадью 18451 кв.м., расположенного примерно в 2500 метрах по направлению на северо - запад от ориентира по адресу: Челябинская область Карталинский район, поселок Красный Яр;

2) на часть земельного участка с кадастровым номером 74:08:0000000:2065 площадью 1290 кв.м., расположенного примерно в 2800 метрах по направлению на северо – запад от ориентира по адресу: Челябинская область Карталинский район, поселок Красный Яр ;

3) на часть земельного участка с кадастровым номером 74:08:6101001:121 площадью 22659 кв.м., расположенного примерно в 3520 метрах по направлению на северо – запад от ориентира по адресу: Челябинская область Карталинский район, поселок Красный Яр ;

4) на часть земельного участка с кадастровым номером 74:08:6101001:126 площадью 24926 кв.м., расположенного примерно в 3320 метрах по направлению на запад от ориентира по адресу: Челябинская область Карталинский район, поселок Красный Яр ;

5) на часть земельного участка с кадастровым номером 74:08:6101001:149 площадью 16567 кв.м., расположенного по адресу: Челябинская область Карталинский район, поселок Красный Яр ;

6) на часть земельного участка с кадастровым номером 74:08:6101002:11 площадью 19958 кв.м., расположенного примерно в 1700 метрах по направлению на северо - восток от ориентира по адресу: Челябинская область Карталинский район, поселок Варшавка;

7) на часть земельного участка с кадастровым номером 74:08:6101002:13 площадью 11515 кв.м., расположенного примерно в 2100 метрах по направлению на север от ориентира по адресу: Челябинская область Карталинский район, поселок Некрасово;

8) на часть земельного участка с кадастровым номером 74:08:6101002:18 площадью 13951 кв.м., расположенного примерно в 680 метрах по направлению на северо - запад от ориентира по адресу: Челябинская область Карталинский район, поселок Некрасово;

9) на часть земельного участка с кадастровым номером 74:08:6101013:14 площадью 19275 кв.м., расположенного примерно в 10000 метрах по направлению на северо - восток от ориентира по адресу: Челябинская область Карталинский район, поселок Неплюевка;

10) на часть земельного участка с кадастровым номером 74:08:6101013:8 площадью 21449 кв.м., расположенного примерно в 8100 метрах по направлению на северо - восток от ориентира по адресу: Челябинская область Карталинский район, поселок Неплюевка;

11) на часть земельного участка с кадастровым номером 74:08:6101013:15 площадью 43494 кв.м., расположенного примерно в 6300

метрах по направлению восток от ориентира по адресу: Челябинская область Карталинский район, поселок Неплюевка;

12) на часть земельного участка с кадастровым номером 74:08:6101015:27 площадью 3255 кв.м., расположенного примерно в 2160 метрах по направлению юго - восток от ориентира по адресу: Челябинская область Карталинский район, поселок Неплюевка;

13) на часть земельного участка с кадастровым номером 74:08:6101020:59 площадью 31643 кв.м., расположенного примерно в 2850 метрах на восток от ориентира по адресу: Челябинская область Карталинский район, поселок Снежный.

2. Установить срок публичного сервитута в отношении земельных участков, указанных в пункте 1 настоящего постановления на 49 (сорок девять) лет.

3. Утвердить границы публичного сервитута согласно приложению к н6астоящему постановлению.

4. Открытому акционерному обществу «Межрегиональная распределительная сетевая компания Урала» в установленном законом порядке обеспечить:

1) заключение с правообладателями земельных участков соглашений об осуществлении публичного сервитута;

2) осуществление публичного сервитута после внесения сведений о публичном сервитуте в Единый государственный реестр недвижимости;

3) после прекращения действия публичного сервитута привести земельные участки, обремененные публичным сервитутом, в состояние, пригодное для их использования в соответствии с видом разрешенного использования.

5. Обладатель публичного сервитута - Открытое акционерное общество «Межрегиональная распределительная сетевая компания Урала», вправе до окончания срока публичного сервитута обратиться с ходатайством об установлении публичного сервитута на новый срок.

6. Управлению по имущественной и земельной политике Карталинского муниципального района (Селезнева Е.С.) в течение пяти рабочих дней со дня принятия настоящего постановления обеспечить:

1) опубликование настоящего постановления (за исключением приложений к нему) в печатном средстве массовой информации в газете «Метро» и размещение (в полном объеме) на официальном сетевом издании https://www.kartalyraion.ru/ администрации Карталинского муниципального района Челябинской области, а также на сайтах сельских поселений:

– администрации Варшавского сельского поселения Карталинского муниципального района http://varshavskoe-sp74.ru;

– администрации Неплюевского сельского поселения Карталинского муниципального района https://nepluevskoe-sp74.ru;

– администрации Снежненского сельского поселения Карталинского муниципального района https://snegnenskoe.ru.

2) направление копии постановления правообладателям земельных участков, в отношении которых принято решение об установлении публичного сервитута с уведомлением о вручении по почтовым адресам, указанным в выписке из Единого государственного реестра;

3) направление обладателю публичного сервитута копию постановления об установлении публичного сервитута, сведения о лицах, являющихся правообладателями земельных участков, копии документов, подтверждающих права указанных лиц на земельные участки;

4) направление копии настоящего постановления об установлении публичного сервитута в федеральный орган исполнительной власти «Управление Федеральной службы государственной регистрации, кадастра и картографии по Челябинской области», уполномоченный Правительством Российской Федерации.

7. Контроль за исполнением настоящего постановления возложить на заместителя главы по муниципальному имуществу, земельным и правовым вопросам Максимовскую Н.А.

Глава Карталинского
муниципального района А.Г. Вдовин

ОПИСАНИЕ МЕСТОПОЛОЖЕНИЯ ГРАНИЦ

Публичный сервитут для размещения объекта электросетевого хозяйства Сооружение - воздушная линия 35 кВ, Снежная- ТП-2, протяжённость трассы 35 км., 5Л , инв.62866

(наименование объекта, местоположение границ которого описано (далее - объект)

Приложение
к постановлению администрации
Карталинского муниципального района
Челябинской области
от 2021года №

Раздел 1

Сведения об объекте		
N п/п	Характеристики объекта	Описание характеристик
1	2	3
1	Местоположение объекта	Челябинская область, Карталинский р-н
2	Площадь объекта ± величина погрешности определения площади (Р ± ΔР), м²	74 ± 3
3	Иные характеристики объекта	1. Публичный сервитут установлен с целью размещения объектов электросетевого хозяйства сроком на 49 лет

Раздел 2

Сведения о местоположении границ объекта					
1. Система координат МСК-74, зона 2					
2. Сведения о характерных точках границ объекта					
Обозначение характерных точек границ	Координаты, м		Метод определения координат характерной точки	Средняя квадратическая погрешность положения характерной точки (Mt), м	Описание обозначения точки на местности (при наличии)
	X	Y			
1	2	3	4	5	6
1	365312.09	2260513.62	Метод спутниковых геодезических измерений (определений)	0.1	-
2	365313.87	2260473.66	Метод спутниковых геодезических измерений (определений)	0.1	-
3	365279.52	2260471.96	Метод спутниковых геодезических измерений (определений)	0.1	-
4	365173.67	2260386.08	Метод спутниковых геодезических измерений (определений)	0.1	-
5	364814.36	2260092.14	Метод спутниковых геодезических измерений (определений)	0.1	-
6	364504.27	2259838.45	Метод спутниковых геодезических измерений (определений)	0.1	-
7	364142.06	2259542.14	Метод спутниковых геодезических измерений (определений)	0.1	-
8	363995.55	2259422.28	Метод спутниковых геодезических измерений (определений)	0.1	-
9	363795.12	2259268.02	Метод спутниковых геодезических	0.1	-

Сведения о местоположении границ объекта					
1. Система координат МСК-74, зона 2					
2. Сведения о характерных точках границ объекта					
Обозначение характерных точек границ	Координаты, м		Метод определения координат характерной точки	Средняя квадратическая погрешность положения характерной точки (Mt), м	Описание обозначения точки на местности (при наличии)
	X	Y			
			измерений (определений)		
10	363400.15	2258964.03	Метод спутниковых геодезических измерений (определений)	0.1	-
11	363006.64	2258661.16	Метод спутниковых геодезических измерений (определений)	0.1	-
12	362612.94	2258358.14	Метод спутниковых геодезических измерений (определений)	0.1	-
13	362215.38	2258052.15	Метод спутниковых геодезических измерений (определений)	0.1	-
14	361833.17	2257757.98	Метод спутниковых геодезических измерений (определений)	0.1	-
15	361443.23	2257457.85	Метод спутниковых геодезических измерений (определений)	0.1	-
16	361070.49	2257170.96	Метод спутниковых геодезических измерений (определений)	0.1	-
17	360715.70	2256897.89	Метод спутниковых геодезических измерений (определений)	0.1	-
18	360355.56	2256620.71	Метод спутниковых геодезических измерений (определений)	0.1	-
19	360017.78	2256360.72	Метод спутниковых геодезических измерений (определений)	0.1	-
20	359670.89	2256093.73	Метод спутниковых геодезических измерений (определений)	0.1	-
21	359553.79	2256003.60	Метод спутниковых геодезических измерений (определений)	0.1	-
22	359468.69	2255811.88	Метод спутниковых геодезических измерений (определений)	0.1	-

Сведения о местоположении границ объекта					
1. Система координат МСК-74, зона 2					
2. Сведения о характерных точках границ объекта					
Обозначение характерных точек границ	Координаты, м		Метод определения координат характерной точки	Средняя квадратическая погрешность положения характерной точки (Mt), м	Описание обозначения точки на местности (при наличии)
	X	Y			
23	359214.94	2255240.24	Метод спутниковых геодезических измерений (определений)	0.1	-
24	359023.74	2254809.51	Метод спутниковых геодезических измерений (определений)	0.1	-
25	358852.21	2254423.10	Метод спутниковых геодезических измерений (определений)	0.1	-
26	358677.39	2254029.25	Метод спутниковых геодезических измерений (определений)	0.1	-
27	358499.58	2253628.68	Метод спутниковых геодезических измерений (определений)	0.1	-
28	358331.98	2253251.11	Метод спутниковых геодезических измерений (определений)	0.1	-
29	358143.17	2252825.75	Метод спутниковых геодезических измерений (определений)	0.1	-
30	357954.48	2252400.68	Метод спутниковых геодезических измерений (определений)	0.1	-
31	357876.79	2252225.65	Метод спутниковых геодезических измерений (определений)	0.1	-
32	357773.37	2251866.40	Метод спутниковых геодезических измерений (определений)	0.1	-
33	357683.47	2251789.02	Метод спутниковых геодезических измерений (определений)	0.1	-
34	357602.67	2251607.05	Метод спутниковых геодезических измерений (определений)	0.1	-
35	357399.76	2251150.08	Метод спутниковых геодезических измерений (определений)	0.1	-
36	357196.06	2250691.34	Метод спутниковых геодезических	0.1	-

Сведения о местоположении границ объекта					
1. Система координат МСК-74, зона 2					
2. Сведения о характерных точках границ объекта					
Обозначение характерных точек границ	Координаты, м		Метод определения координат характерной точки	Средняя квадратическая погрешность положения характерной точки (Mt), м	Описание обозначения точки на местности (при наличии)
	X	Y			
			измерений (определений)		
37	356986.07	2250218.29	Метод спутниковых геодезических измерений (определений)	0.1	-
38	356774.04	2249740.97	Метод спутниковых геодезических измерений (определений)	0.1	-
39	356567.00	2249274.69	Метод спутниковых геодезических измерений (определений)	0.1	-
40	356365.15	2248820.11	Метод спутниковых геодезических измерений (определений)	0.1	-
41	356159.69	2248357.41	Метод спутниковых геодезических измерений (определений)	0.1	-
42	355961.93	2247911.92	Метод спутниковых геодезических измерений (определений)	0.1	-
43	355654.42	2247219.51	Метод спутниковых геодезических измерений (определений)	0.1	-
44	355512.68	2246900.37	Метод спутниковых геодезических измерений (определений)	0.1	-
45	355308.93	2246442.09	Метод спутниковых геодезических измерений (определений)	0.1	-
46	355104.20	2245981.73	Метод спутниковых геодезических измерений (определений)	0.1	-
47	354900.43	2245525.16	Метод спутниковых геодезических измерений (определений)	0.1	-
48	354696.35	2245066.35	Метод спутниковых геодезических измерений (определений)	0.1	-
49	354493.64	2244610.86	Метод спутниковых геодезических измерений (определений)	0.1	-

Сведения о местоположении границ объекта					
1. Система координат МСК-74, зона 2					
2. Сведения о характерных точках границ объекта					
Обозначение характерных точек границ	Координаты, м		Метод определения координат характерной точки	Средняя квадратическая погрешность положения характерной точки (Mt), м	Описание обозначения точки на местности (при наличии)
	X	Y			
50	354288.43	2244149.83	Метод спутниковых геодезических измерений (определений)	0.1	-
51	354087.37	2243698.79	Метод спутниковых геодезических измерений (определений)	0.1	-
52	353888.24	2243250.02	Метод спутниковых геодезических измерений (определений)	0.1	-
53	353677.64	2242777.44	Метод спутниковых геодезических измерений (определений)	0.1	-
54	353516.73	2242416.16	Метод спутниковых геодезических измерений (определений)	0.1	-
55	353320.01	2241973.28	Метод спутниковых геодезических измерений (определений)	0.1	-
56	353114.24	2241512.80	Метод спутниковых геодезических измерений (определений)	0.1	-
57	352912.60	2241060.14	Метод спутниковых геодезических измерений (определений)	0.1	-
58	352702.41	2240585.48	Метод спутниковых геодезических измерений (определений)	0.1	-
59	352498.50	2240127.13	Метод спутниковых геодезических измерений (определений)	0.1	-
60	352295.46	2239670.40	Метод спутниковых геодезических измерений (определений)	0.1	-
61	352091.42	2239211.84	Метод спутниковых геодезических измерений (определений)	0.1	-
62	351888.36	2238754.76	Метод спутниковых геодезических измерений (определений)	0.1	-
63	351682.75	2238293.53	Метод спутниковых геодезических	0.1	-

Сведения о местоположении границ объекта					
1. Система координат МСК-74, зона 2					
2. Сведения о характерных точках границ объекта					
Обозначение характерных точек границ	Координаты, м		Метод определения координат характерной точки	Средняя квадратическая погрешность положения характерной точки (Mt), м	Описание обозначения точки на местности (при наличии)
	X	Y			
			измерений (определений)		
64	351612.77	2238135.55	Метод спутниковых геодезических измерений (определений)	0.1	-
65	351777.24	2238162.91	Метод спутниковых геодезических измерений (определений)	0.1	-
66	352041.54	2238207.08	Метод спутниковых геодезических измерений (определений)	0.1	-
67	352290.44	2238248.93	Метод спутниковых геодезических измерений (определений)	0.1	-
68	352554.08	2238292.89	Метод спутниковых геодезических измерений (определений)	0.1	-
69	352816.19	2238336.98	Метод спутниковых геодезических измерений (определений)	0.1	-
70	353085.99	2238382.14	Метод спутниковых геодезических измерений (определений)	0.1	-
71	353323.56	2238422.02	Метод спутниковых геодезических измерений (определений)	0.1	-
72	353558.15	2238460.88	Метод спутниковых геодезических измерений (определений)	0.1	-
73	353627.31	2238474.54	Метод спутниковых геодезических измерений (определений)	0.1	-
74	353658.24	2238461.69	Метод спутниковых геодезических измерений (определений)	0.1	-
75	353710.05	2238394.81	Метод спутниковых геодезических измерений (определений)	0.1	-
76	353752.79	2238343.33	Метод спутниковых геодезических измерений (определений)	0.1	-

Сведения о местоположении границ объекта					
1. Система координат МСК-74, зона 2					
2. Сведения о характерных точках границ объекта					
Обозначение характерных точек границ	Координаты, м		Метод определения координат характерной точки	Средняя квадратическая погрешность положения характерной точки (Mt), м	Описание обозначения точки на местности (при наличии)
	X	Y			
77	353851.41	2238224.44	Метод спутниковых геодезических измерений (определений)	0.1	-
78	353892.36	2238175.40	Метод спутниковых геодезических измерений (определений)	0.1	-
79	353932.30	2238157.83	Метод спутниковых геодезических измерений (определений)	0.1	-
80	353914.93	2238114.48	Метод спутниковых геодезических измерений (определений)	0.1	-
81	353861.97	2238138.25	Метод спутниковых геодезических измерений (определений)	0.1	-
82	353865.34	2238145.73	Метод спутниковых геодезических измерений (определений)	0.1	-
83	353820.69	2238198.83	Метод спутниковых геодезических измерений (определений)	0.1	-
84	353678.64	2238370.04	Метод спутниковых геодезических измерений (определений)	0.1	-
85	353633.08	2238428.84	Метод спутниковых геодезических измерений (определений)	0.1	-
86	353623.11	2238432.97	Метод спутниковых геодезических измерений (определений)	0.1	-
87	353564.97	2238421.47	Метод спутниковых геодезических измерений (определений)	0.1	-
88	353330.16	2238382.57	Метод спутниковых геодезических измерений (определений)	0.1	-
89	353092.57	2238342.68	Метод спутниковых геодезических измерений (определений)	0.1	-
90	352822.84	2238297.54	Метод спутниковых геодезических	0.1	-

Сведения о местоположении границ объекта					
1. Система координат МСК-74, зона 2					
2. Сведения о характерных точках границ объекта					
Обозначение характерных точек границ	Координаты, м		Метод определения координат характерной точки	Средняя квадратическая погрешность положения характерной точки (Mt), м	Описание обозначения точки на местности (при наличии)
	X	Y			
			измерений (определений)		
91	352560.67	2238253.43	Метод спутниковых геодезических измерений (определений)	0.1	-
92	352297.16	2238209.50	Метод спутниковых геодезических измерений (определений)	0.1	-
93	352048.11	2238167.62	Метод спутниковых геодезических измерений (определений)	0.1	-
94	351783.87	2238123.47	Метод спутниковых геодезических измерений (определений)	0.1	-
95	351593.48	2238091.98	Метод спутниковых геодезических измерений (определений)	0.1	-
96	351514.82	2237914.18	Метод спутниковых геодезических измерений (определений)	0.1	-
97	351306.08	2237444.98	Метод спутниковых геодезических измерений (определений)	0.1	-
98	351110.78	2237005.96	Метод спутниковых геодезических измерений (определений)	0.1	-
99	350896.41	2236524.10	Метод спутниковых геодезических измерений (определений)	0.1	-
100	350692.63	2236066.02	Метод спутниковых геодезических измерений (определений)	0.1	-
101	350491.26	2235613.36	Метод спутниковых геодезических измерений (определений)	0.1	-
102	350285.91	2235151.54	Метод спутниковых геодезических измерений (определений)	0.1	-
103	350083.38	2234696.49	Метод спутниковых геодезических измерений (определений)	0.1	-

Сведения о местоположении границ объекта					
1. Система координат МСК-74, зона 2					
2. Сведения о характерных точках границ объекта					
Обозначение характерных точек границ	Координаты, м		Метод определения координат характерной точки	Средняя квадратическая погрешность положения характерной точки (Mt), м	Описание обозначения точки на местности (при наличии)
	X	Y			
104	349878.82	2234236.81	Метод спутниковых геодезических измерений (определений)	0.1	-
105	349674.56	2233777.52	Метод спутниковых геодезических измерений (определений)	0.1	-
106	349608.91	2233629.93	Метод спутниковых геодезических измерений (определений)	0.1	-
107	349691.74	2233451.46	Метод спутниковых геодезических измерений (определений)	0.1	-
108	349875.77	2233055.59	Метод спутниковых геодезических измерений (определений)	0.1	-
109	350090.60	2232593.45	Метод спутниковых геодезических измерений (определений)	0.1	-
110	350162.48	2232438.98	Метод спутниковых геодезических измерений (определений)	0.1	-
111	350178.06	2232428.98	Метод спутниковых геодезических измерений (определений)	0.1	-
112	350157.66	2232394.49	Метод спутниковых геодезических измерений (определений)	0.1	-
113	350131.20	2232411.54	Метод спутниковых геодезических измерений (определений)	0.1	-
114	350054.33	2232576.59	Метод спутниковых геодезических измерений (определений)	0.1	-
115	349839.49	2233038.73	Метод спутниковых геодезических измерений (определений)	0.1	-
116	349655.46	2233434.60	Метод спутниковых геодезических измерений (определений)	0.1	-
117	349564.94	2233629.61	Метод спутниковых геодезических	0.1	-

Сведения о местоположении границ объекта					
1. Система координат МСК-74, зона 2					
2. Сведения о характерных точках границ объекта					
Обозначение характерных точек границ	Координаты, м		Метод определения координат характерной точки	Средняя квадратическая погрешность положения характерной точки (Mt), м	Описание обозначения точки на местности (при наличии)
	X	Y			
			измерений (определений)		
118	349638.02	2233793.78	Метод спутниковых геодезических измерений (определений)	0.1	-
119	349842.28	2234253.07	Метод спутниковых геодезических измерений (определений)	0.1	-
120	350046.82	2234712.73	Метод спутниковых геодезических измерений (определений)	0.1	-
121	350249.36	2235167.79	Метод спутниковых геодезических измерений (определений)	0.1	-
122	350454.72	2235629.62	Метод спутниковых геодезических измерений (определений)	0.1	-
123	350656.09	2236082.28	Метод спутниковых геодезических измерений (определений)	0.1	-
124	350859.87	2236540.36	Метод спутниковых геодезических измерений (определений)	0.1	-
125	351074.24	2237022.22	Метод спутниковых геодезических измерений (определений)	0.1	-
126	351269.54	2237461.24	Метод спутниковых геодезических измерений (определений)	0.1	-
127	351478.26	2237930.41	Метод спутниковых геодезических измерений (определений)	0.1	-
128	351646.21	2238309.80	Метод спутниковых геодезических измерений (определений)	0.1	-
129	351851.81	2238771.01	Метод спутниковых геодезических измерений (определений)	0.1	-
130	352054.88	2239228.10	Метод спутниковых геодезических измерений (определений)	0.1	-

Сведения о местоположении границ объекта					
1. Система координат МСК-74, зона 2					
2. Сведения о характерных точках границ объекта					
Обозначение характерных точек границ	Координаты, м		Метод определения координат характерной точки	Средняя квадратическая погрешность положения характерной точки (Mt), м	Описание обозначения точки на местности (при наличии)
	X	Y			
131	352258.90	2239686.63	Метод спутниковых геодезических измерений (определений)	0.1	-
132	352461.94	2240143.37	Метод спутниковых геодезических измерений (определений)	0.1	-
133	352665.88	2240601.77	Метод спутниковых геодезических измерений (определений)	0.1	-
134	352876.06	2241076.42	Метод спутниковых геодезических измерений (определений)	0.1	-
135	353077.69	2241529.05	Метод спутниковых геодезических измерений (определений)	0.1	-
136	353283.48	2241989.59	Метод спутниковых геодезических измерений (определений)	0.1	-
137	353480.18	2242432.41	Метод спутниковых геодезических измерений (определений)	0.1	-
138	353641.11	2242793.73	Метод спутниковых геодезических измерений (определений)	0.1	-
139	353851.69	2243266.27	Метод спутниковых геодезических измерений (определений)	0.1	-
140	354050.81	2243715.02	Метод спутниковых геодезических измерений (определений)	0.1	-
141	354251.90	2244166.13	Метод спутниковых геодезических измерений (определений)	0.1	-
142	354457.10	2244627.13	Метод спутниковых геодезических измерений (определений)	0.1	-
143	354659.81	2245082.65	Метод спутниковых геодезических измерений (определений)	0.1	-
144	354863.90	2245541.44	Метод спутниковых геодезических	0.1	-

Сведения о местоположении границ объекта					
1. Система координат МСК-74, зона 2					
2. Сведения о характерных точках границ объекта					
Обозначение характерных точек границ	Координаты, м		Метод определения координат характерной точки	Средняя квадратическая погрешность положения характерной точки (Mt), м	Описание обозначения точки на местности (при наличии)
	X	Y			
			измерений (определений)		
145	355067.67	2245998.02	Метод спутниковых геодезических измерений (определений)	0.1	-
146	355272.37	2246458.33	Метод спутниковых геодезических измерений (определений)	0.1	-
147	355476.12	2246916.61	Метод спутниковых геодезических измерений (определений)	0.1	-
148	355617.86	2247235.75	Метод спутниковых геодезических измерений (определений)	0.1	-
149	355925.37	2247928.16	Метод спутниковых геодезических измерений (определений)	0.1	-
150	356123.13	2248373.65	Метод спутниковых геодезических измерений (определений)	0.1	-
151	356328.59	2248836.35	Метод спутниковых геодезических измерений (определений)	0.1	-
152	356530.44	2249290.93	Метод спутниковых геодезических измерений (определений)	0.1	-
153	356737.48	2249757.21	Метод спутниковых геодезических измерений (определений)	0.1	-
154	356949.51	2250234.53	Метод спутниковых геодезических измерений (определений)	0.1	-
155	357159.50	2250707.57	Метод спутниковых геодезических измерений (определений)	0.1	-
156	357363.20	2251166.32	Метод спутниковых геодезических измерений (определений)	0.1	-
157	357566.11	2251623.29	Метод спутниковых геодезических измерений (определений)	0.1	-

Сведения о местоположении границ объекта					
1. Система координат МСК-74, зона 2					
2. Сведения о характерных точках границ объекта					
Обозначение характерных точек границ	Координаты, м		Метод определения координат характерной точки	Средняя квадратическая погрешность положения характерной точки (Mt), м	Описание обозначения точки на местности (при наличии)
	X	Y			
158	357650.74	2251813.68	Метод спутниковых геодезических измерений (определений)	0.1	-
159	357738.31	2251888.90	Метод спутниковых геодезических измерений (определений)	0.1	-
160	357838.73	2252238.03	Метод спутниковых геодезических измерений (определений)	0.1	-
161	357917.92	2252416.90	Метод спутниковых геодезических измерений (определений)	0.1	-
162	358106.61	2252841.97	Метод спутниковых геодезических измерений (определений)	0.1	-
163	358295.42	2253267.33	Метод спутниковых геодезических измерений (определений)	0.1	-
164	358463.02	2253644.90	Метод спутниковых геодезических измерений (определений)	0.1	-
165	358640.83	2254045.47	Метод спутниковых геодезических измерений (определений)	0.1	-
166	358815.65	2254439.32	Метод спутниковых геодезических измерений (определений)	0.1	-
167	358987.18	2254825.73	Метод спутниковых геодезических измерений (определений)	0.1	-
168	359178.38	2255256.46	Метод спутниковых геодезических измерений (определений)	0.1	-
169	359432.13	2255828.10	Метод спутниковых геодезических измерений (определений)	0.1	-
170	359521.40	2256029.41	Метод спутниковых геодезических измерений (определений)	0.1	-
171	359646.49	2256125.43	Метод спутниковых геодезических	0.1	-

Сведения о местоположении границ объекта					
1. Система координат МСК-74, зона 2					
2. Сведения о характерных точках границ объекта					
Обозначение характерных точек границ	Координаты, м		Метод определения координат характерной точки	Средняя квадратическая погрешность положения характерной точки (Mt), м	Описание обозначения точки на местности (при наличии)
	X	Y			
			измерений (определений)		
172	359993.38	2256392.42	Метод спутниковых геодезических измерений (определений)	0.1	-
173	360331.16	2256652.41	Метод спутниковых геодезических измерений (определений)	0.1	-
174	360691.30	2256929.59	Метод спутниковых геодезических измерений (определений)	0.1	-
175	361046.09	2257202.66	Метод спутниковых геодезических измерений (определений)	0.1	-
176	361418.83	2257489.55	Метод спутниковых геодезических измерений (определений)	0.1	-
177	361808.77	2257789.68	Метод спутниковых геодезических измерений (определений)	0.1	-
178	362190.98	2258083.85	Метод спутниковых геодезических измерений (определений)	0.1	-
179	362588.54	2258389.84	Метод спутниковых геодезических измерений (определений)	0.1	-
180	362982.24	2258692.86	Метод спутниковых геодезических измерений (определений)	0.1	-
181	363180.19	2258845.22	Метод спутниковых геодезических измерений (определений)	0.1	-
182	363375.75	2258995.73	Метод спутниковых геодезических измерений (определений)	0.1	-
183	363770.72	2259299.72	Метод спутниковых геодезических измерений (определений)	0.1	-
184	363970.92	2259453.80	Метод спутниковых геодезических измерений (определений)	0.1	-

Сведения о местоположении границ объекта					
1. Система координат МСК-74, зона 2					
2. Сведения о характерных точках границ объекта					
Обозначение характерных точек границ	Координаты, м		Метод определения координат характерной точки	Средняя квадратическая погрешность положения характерной точки (Mt), м	Описание обозначения точки на местности (при наличии)
	X	Y			
185	364116.74	2259573.10	Метод спутниковых геодезических измерений (определений)	0.1	-
186	364478.95	2259869.41	Метод спутниковых геодезических измерений (определений)	0.1	-
187	364789.04	2260123.10	Метод спутниковых геодезических измерений (определений)	0.1	-
188	365148.38	2260417.07	Метод спутниковых геодезических измерений (определений)	0.1	-
189	365264.69	2260511.40	Метод спутниковых геодезических измерений (определений)	0.1	-
1	365312.09	2260513.62	Метод спутниковых геодезических измерений (определений)	0.1	-
					-
190	353889.16	2238160.42	Метод спутниковых геодезических измерений (определений)	0.1	-
191	353882.50	2238145.48	Метод спутниковых геодезических измерений (определений)	0.1	-
192	353906.82	2238134.56	Метод спутниковых геодезических измерений (определений)	0.1	-
193	353912.98	2238149.94	Метод спутниковых геодезических измерений (определений)	0.1	-
190	353889.16	2238160.42	Метод спутниковых геодезических измерений (определений)	0.1	-

3. Сведения о характерных точках части (частей) границы объекта					
Обозначение характерных точек части границы	Координаты, м		Метод определения координат характерной точки	Средняя квадратическая погрешность положения характерной точки (Mt), м	Описание обозначения точки на местности (при наличии)
	X	Y			
1	2	3	4	5	6
-	-	-	-	-	-

Раздел 3

Сведения о местоположении измененных (уточненных) границ объекта							
1. Система координат МСК-74, зона 2							
2. Сведения о характерных точках границ объекта							
Обозначение характерных точек границ	Существующие координаты, м		Измененные (уточненные) координаты, м		Метод определения координат характерной точки	Средняя квадратическая погрешность положения характерной точки (Mt), м	Описание обозначения точки на местности (при наличии)
	X	Y	X	Y			
1	2	3	4	5	6	7	8
-	-	-	-	-	-	-	-
3. Сведения о характерных точках части (частей) границы объекта							
Обозначение характерных точек части границы	Существующие координаты, м		Измененные (уточненные) координаты, м		Метод определения координат характерной точки	Средняя квадратическая погрешность положения характерной точки (Mt), м	Описание обозначения точки на местности (при наличии)
	X	Y	X	Y			
1	2	3	4	5	6	7	8
-	-	-	-	-	-	-	-

Раздел 4

План границ объекта
Обзорная схема границ



Масштаб 1:1069498

Используемые условные знаки и обозначения:

Граница охранной зоны

ось ВЛ

1 — обозначение и номер опоры

1 — обозначение характерной точки границы охранной зоны

граница земельного участка, установленная в соответствии с требованиями федерального законодательства, включенная в ЕГРН

граница кадастрового квартала

74:05:0903001 — номер кадастрового квартала

:223 — кадастровый номер земельного участка, сведения о котором имеются в ЕГРН

ТП-41128 — местоположение (ориентир)

Подпись _____ Морева М. О. Дата 20 января 2021 г.

Место для оттиска печати (при наличии) лица, составившего описание местоположения границ объекта

Раздел 4

План границ объекта

Выносной лист № 1

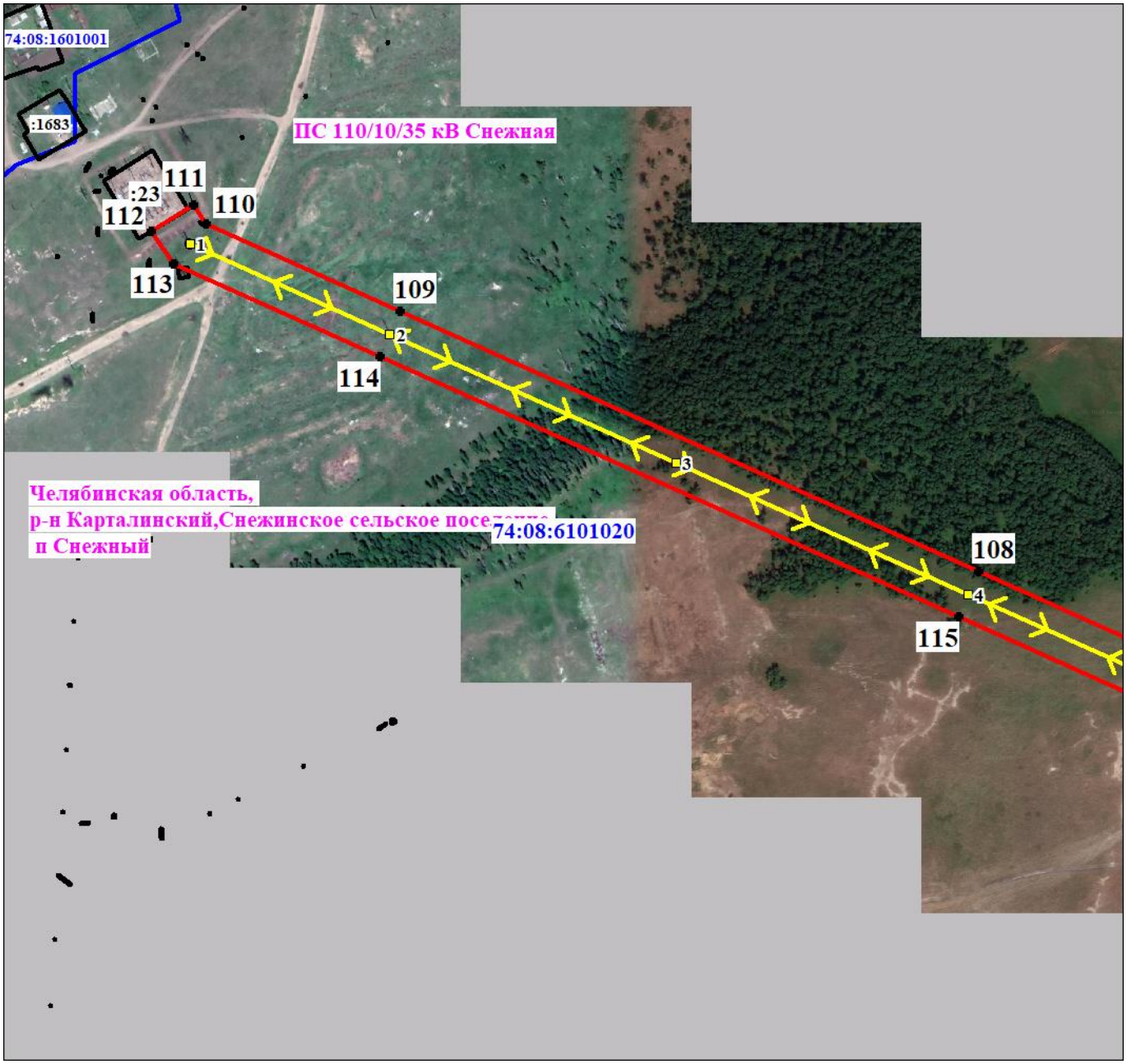

Масштаб 1:5000

Используемые условные знаки и обозначения:

Условные обозначения представлены на листе 17

Подпись _____ Морева М. О. Дата 20 января 2021 г.

Место для оттиска печати (при наличии) лица, составившего описание местоположения границ объекта

Раздел 4

План границ объекта

Выносной лист № 2

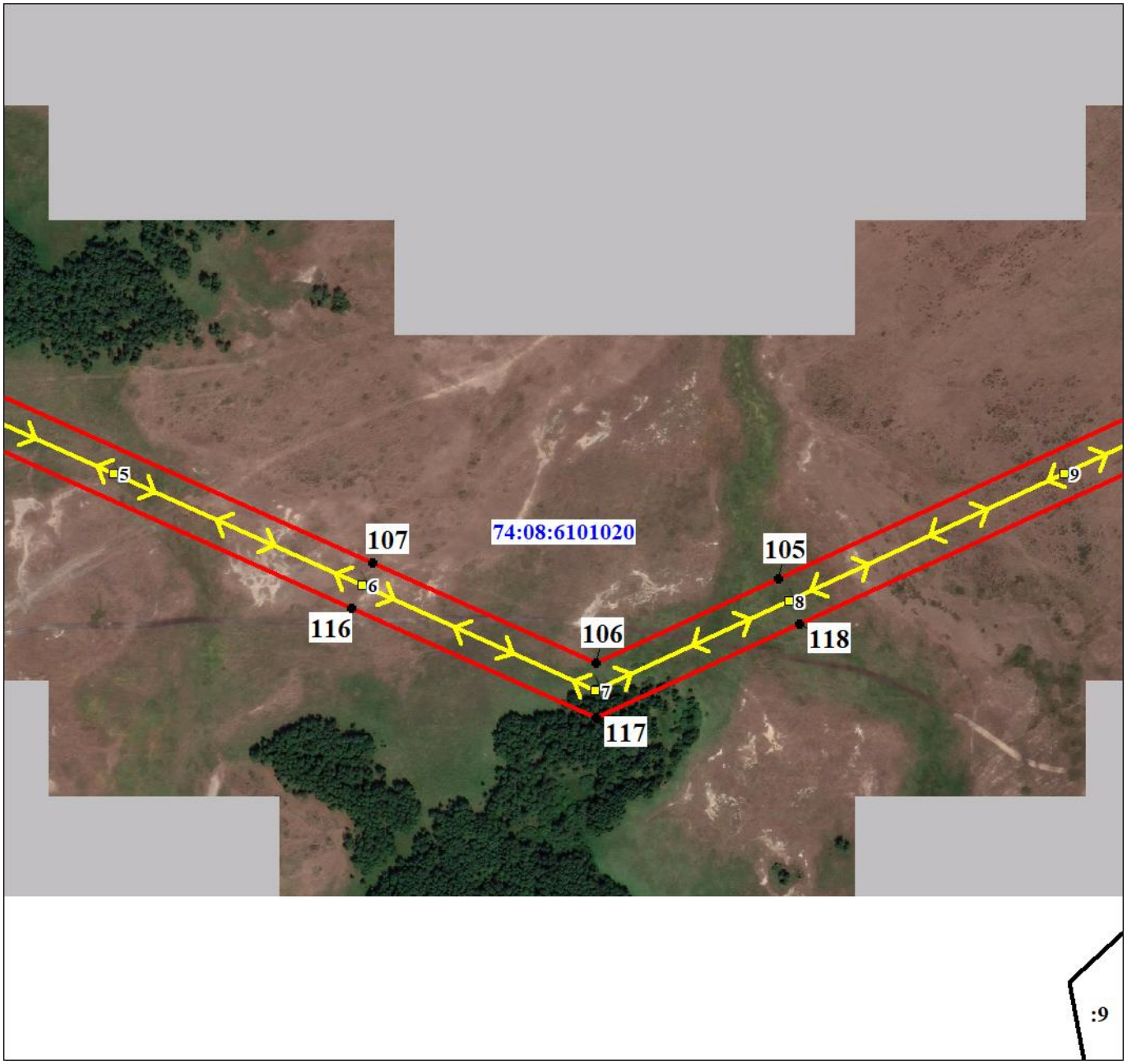

Масштаб 1:5000

Используемые условные знаки и обозначения:

Условные обозначения представлены на листе 17

Подпись _____ Морева М. О. Дата 20 января 2021 г.

Место для оттиска печати (при наличии) лица, составившего описание местоположения границ объекта

Раздел 4

План границ объекта

Выносной лист № 3

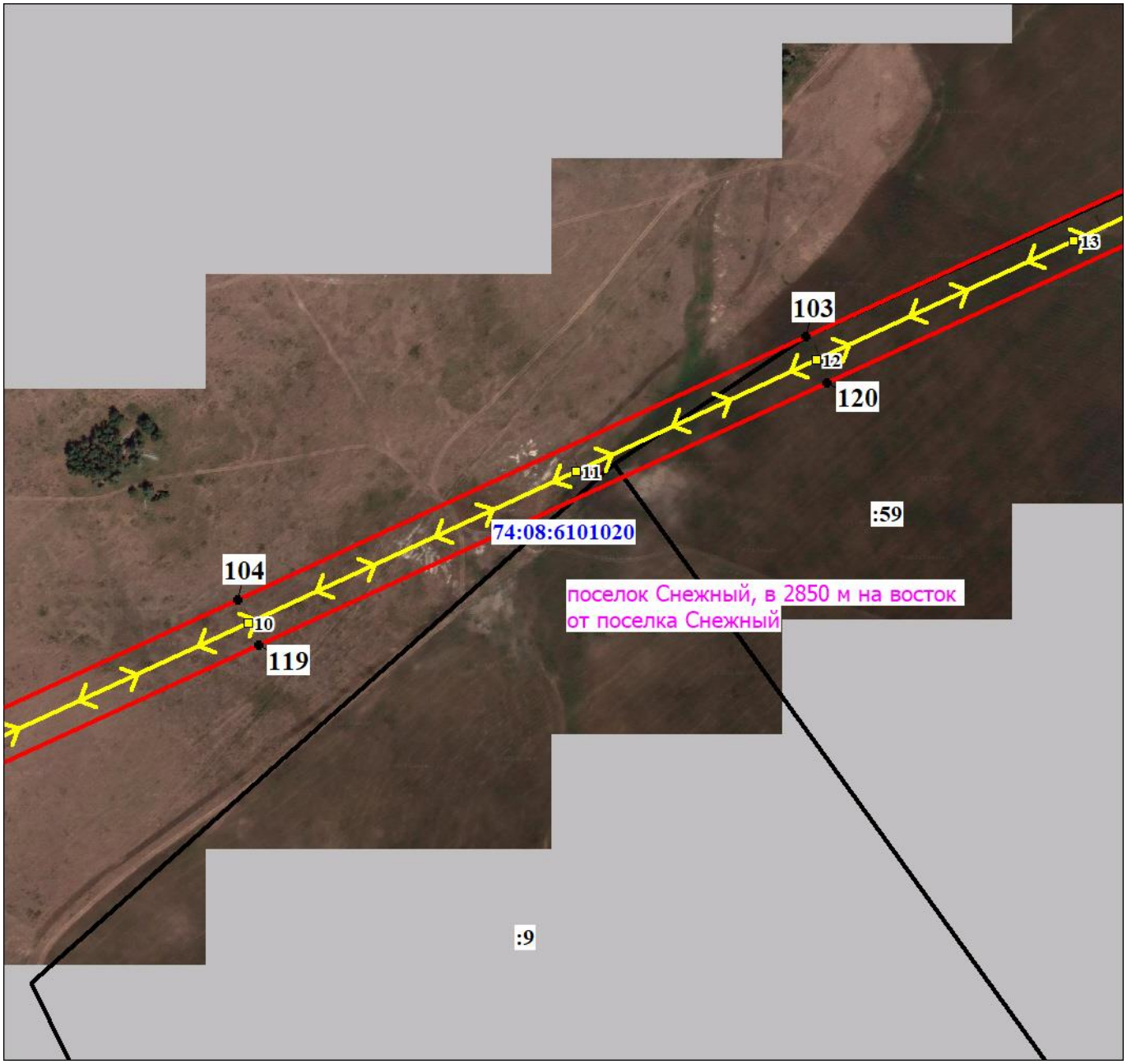

Масштаб 1:5000

Используемые условные знаки и обозначения:

Условные обозначения представлены на листе 17

Подпись _____ Морева М. О. Дата 20 января 2021 г.

Место для оттиска печати (при наличии) лица, составившего описание местоположения границ объекта

Раздел 4

План границ объекта

Выносной лист № 4

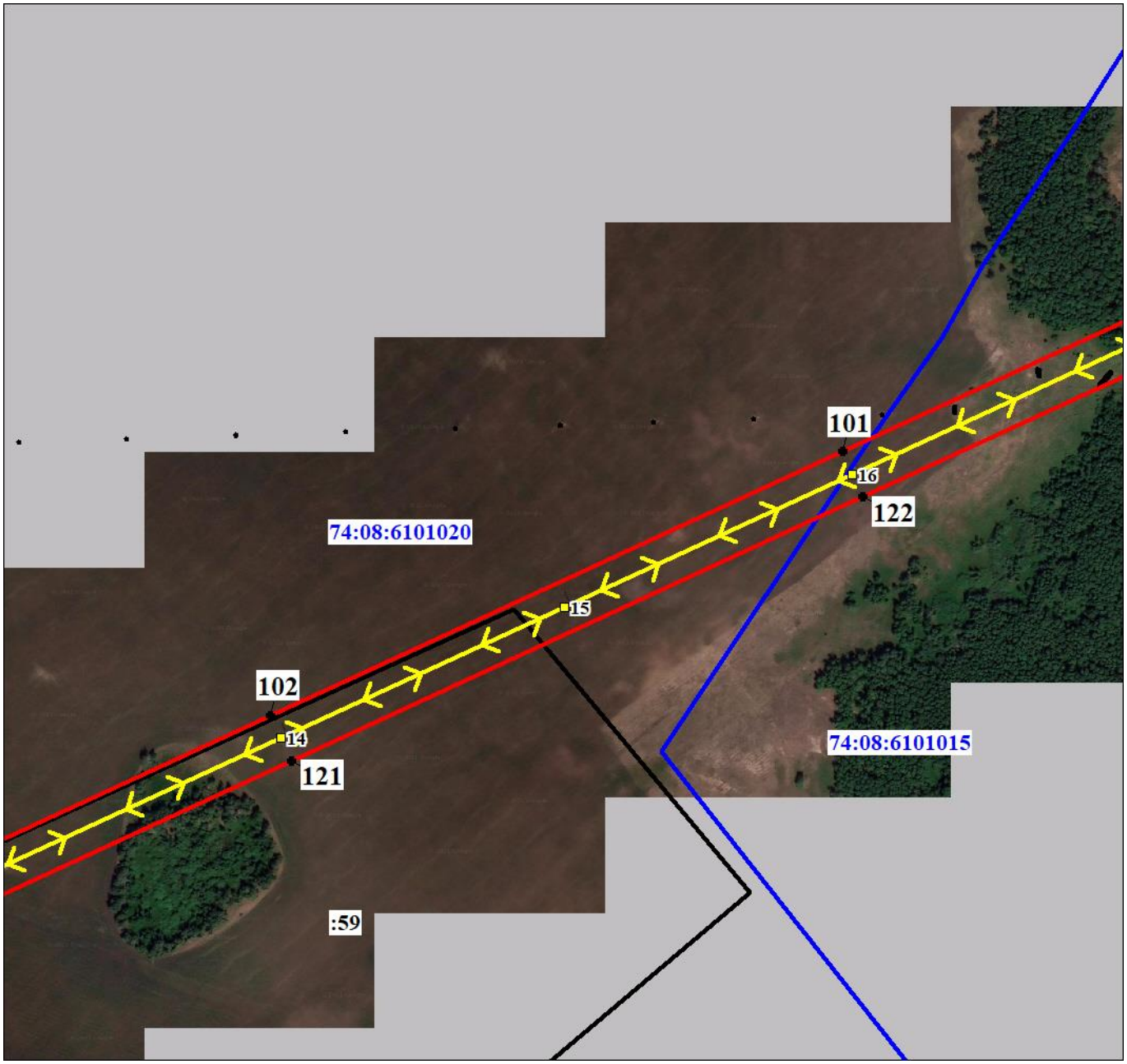

Масштаб 1:5000

Используемые условные знаки и обозначения:

Условные обозначения представлены на листе 17

Подпись _____ Морева М. О. Дата 20 января 2021 г.

Место для оттиска печати (при наличии) лица, составившего описание местоположения границ объекта

Раздел 4

План границ объекта

Выносной лист № 5

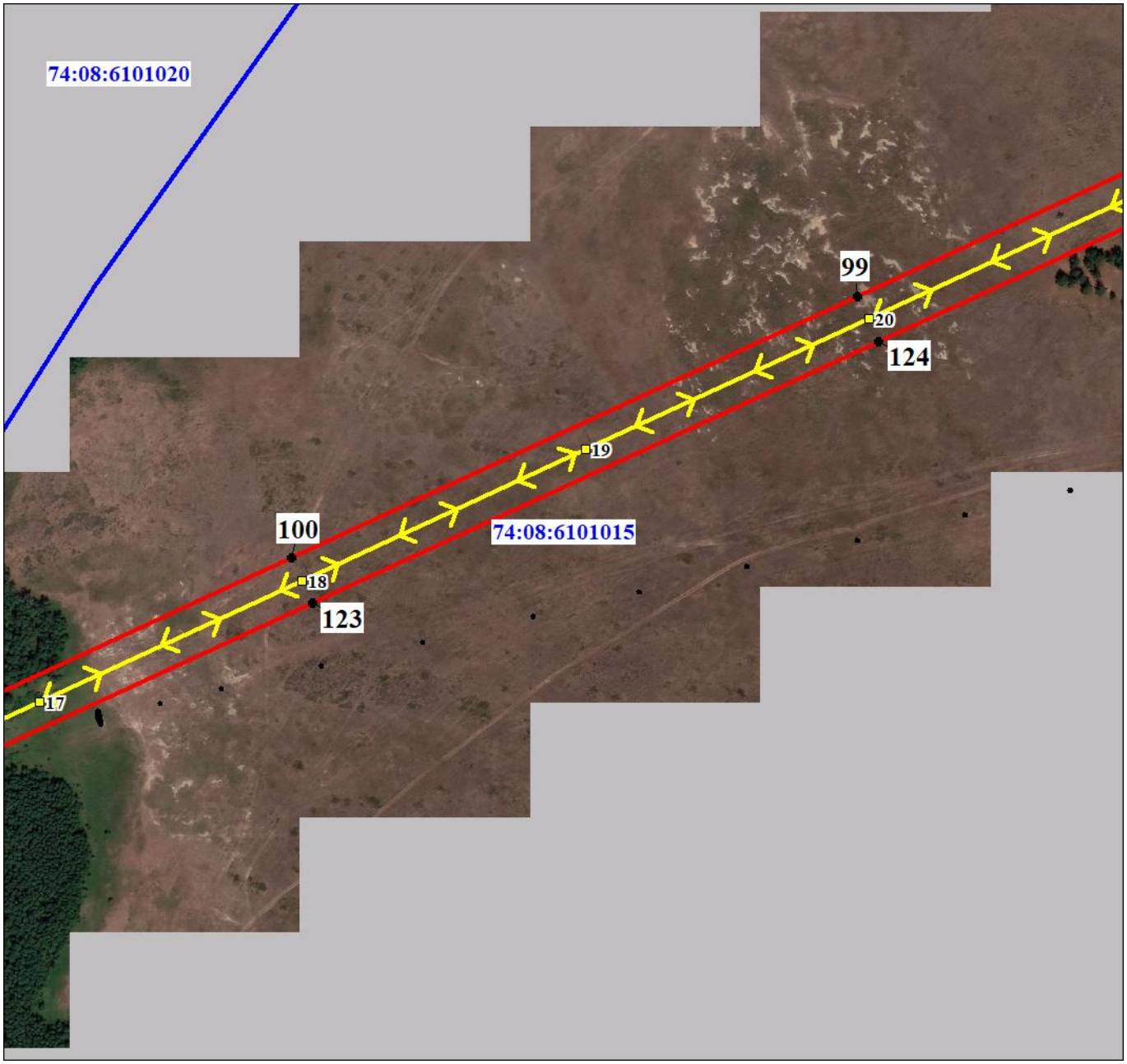

Масштаб 1:5000

Используемые условные знаки и обозначения:

Условные обозначения представлены на листе 17

Подпись _____ Морева М. О. Дата 20 января 2021 г.

Место для оттиска печати (при наличии) лица, составившего описание местоположения границ объекта

Раздел 4

План границ объекта

Выносной лист № 6

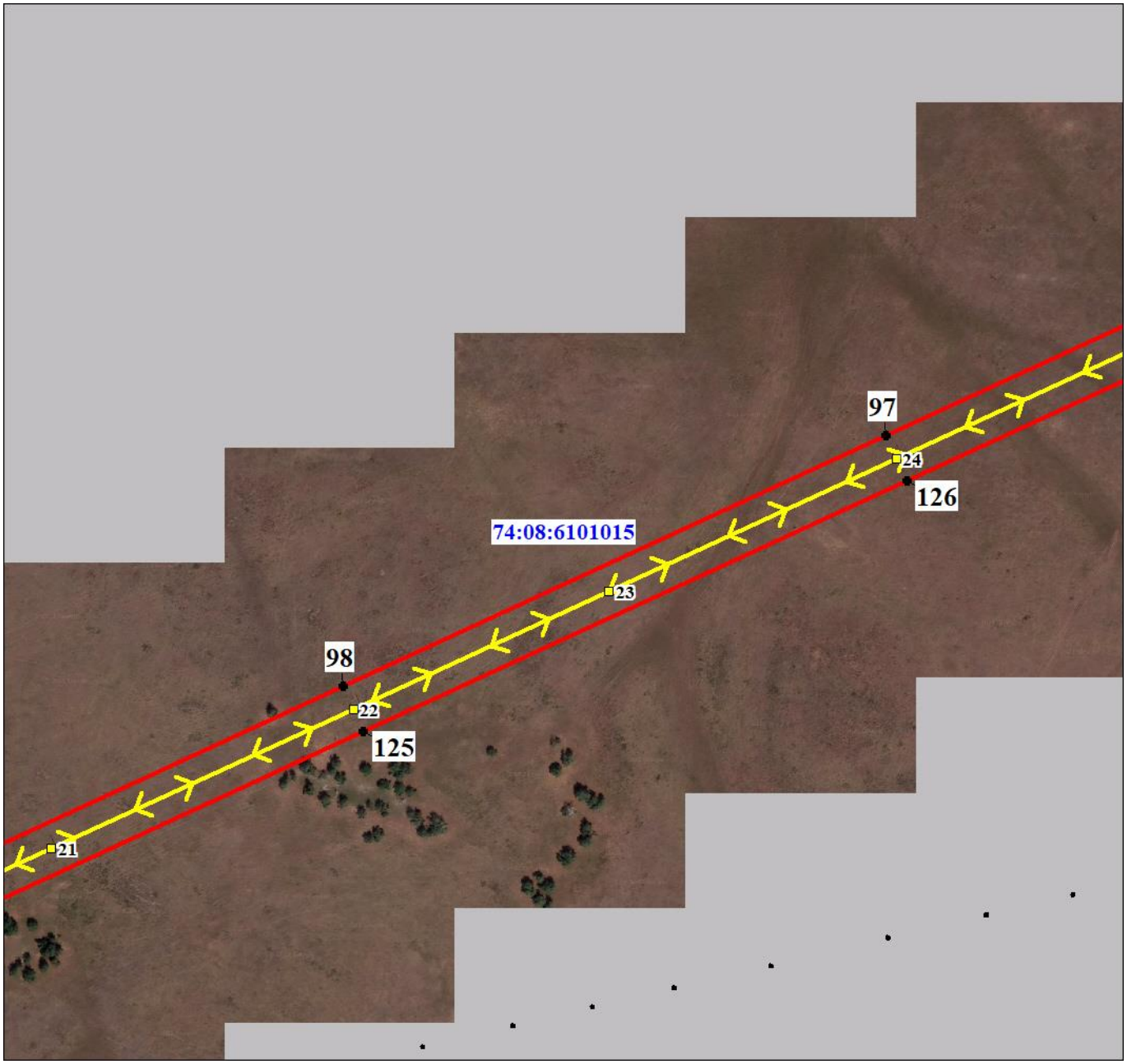

Масштаб 1:5000

Используемые условные знаки и обозначения:

Условные обозначения представлены на листе 17

Подпись _____ Морева М. О. Дата 20 января 2021 г.

Место для оттиска печати (при наличии) лица, составившего описание местоположения границ объекта

Раздел 4

План границ объекта

Выносной лист № 7

Масштаб 1:5000

Используемые условные знаки и обозначения:

Условные обозначения представлены на листе 17

Подпись _____ Морева М. О. Дата 20 января 2021 г.

Место для оттиска печати (при наличии) лица, составившего описание местоположения границ объекта

Раздел 4

План границ объекта

Выносной лист № 8

Масштаб 1:5000

Используемые условные знаки и обозначения:

Условные обозначения представлены на листе 17

Подпись _____ Морева М. О. Дата 20 января 2021 г.

Место для оттиска печати (при наличии) лица, составившего описание местоположения границ объекта

Раздел 4

План границ объекта

Выносной лист № 9

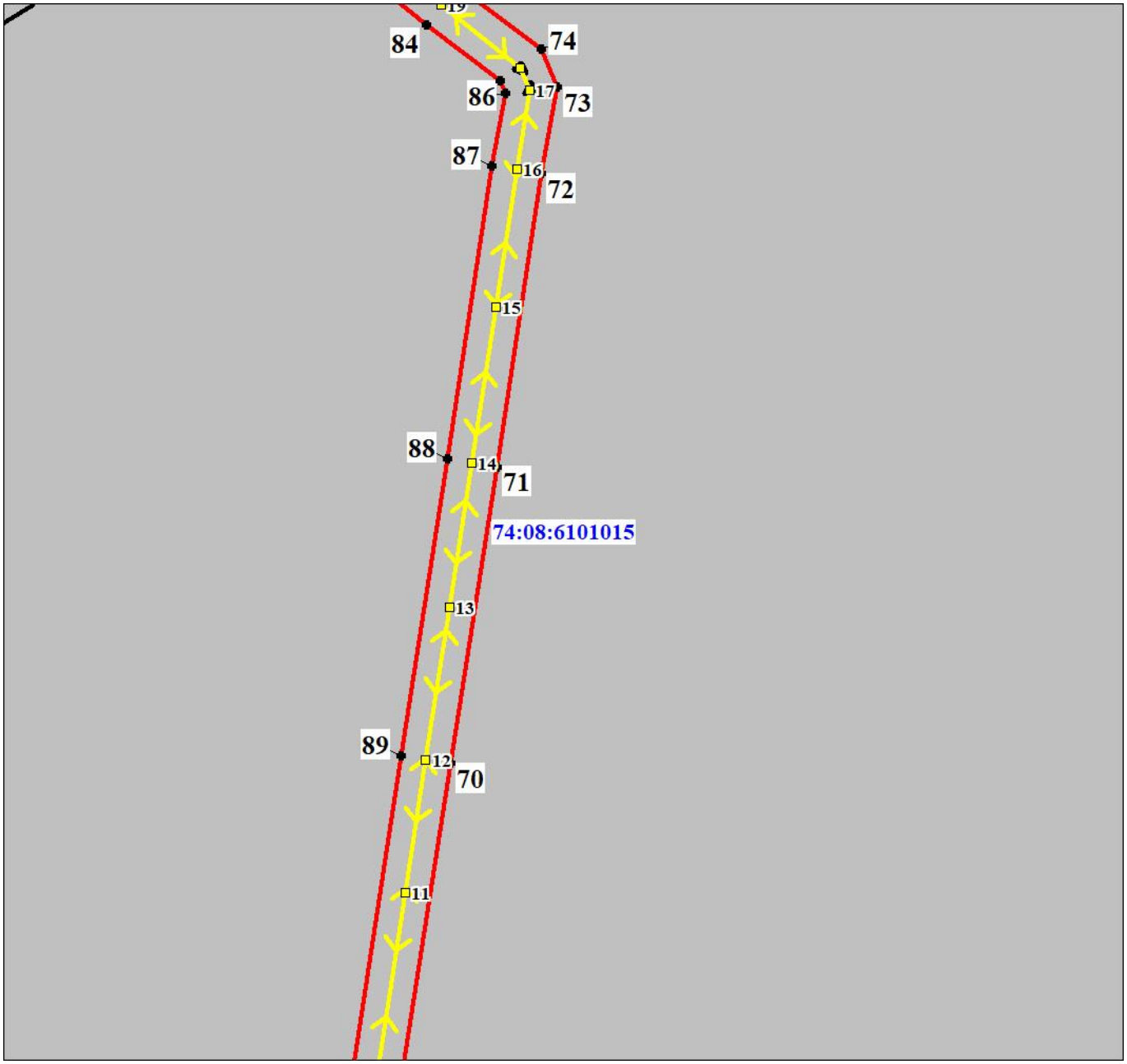

Масштаб 1:5000

Используемые условные знаки и обозначения:

Условные обозначения представлены на листе 17

Подпись _____ Морева М. О. Дата 20 января 2021 г.

Место для оттиска печати (при наличии) лица, составившего описание местоположения границ объекта

Раздел 4

План границ объекта

Выносной лист № 10

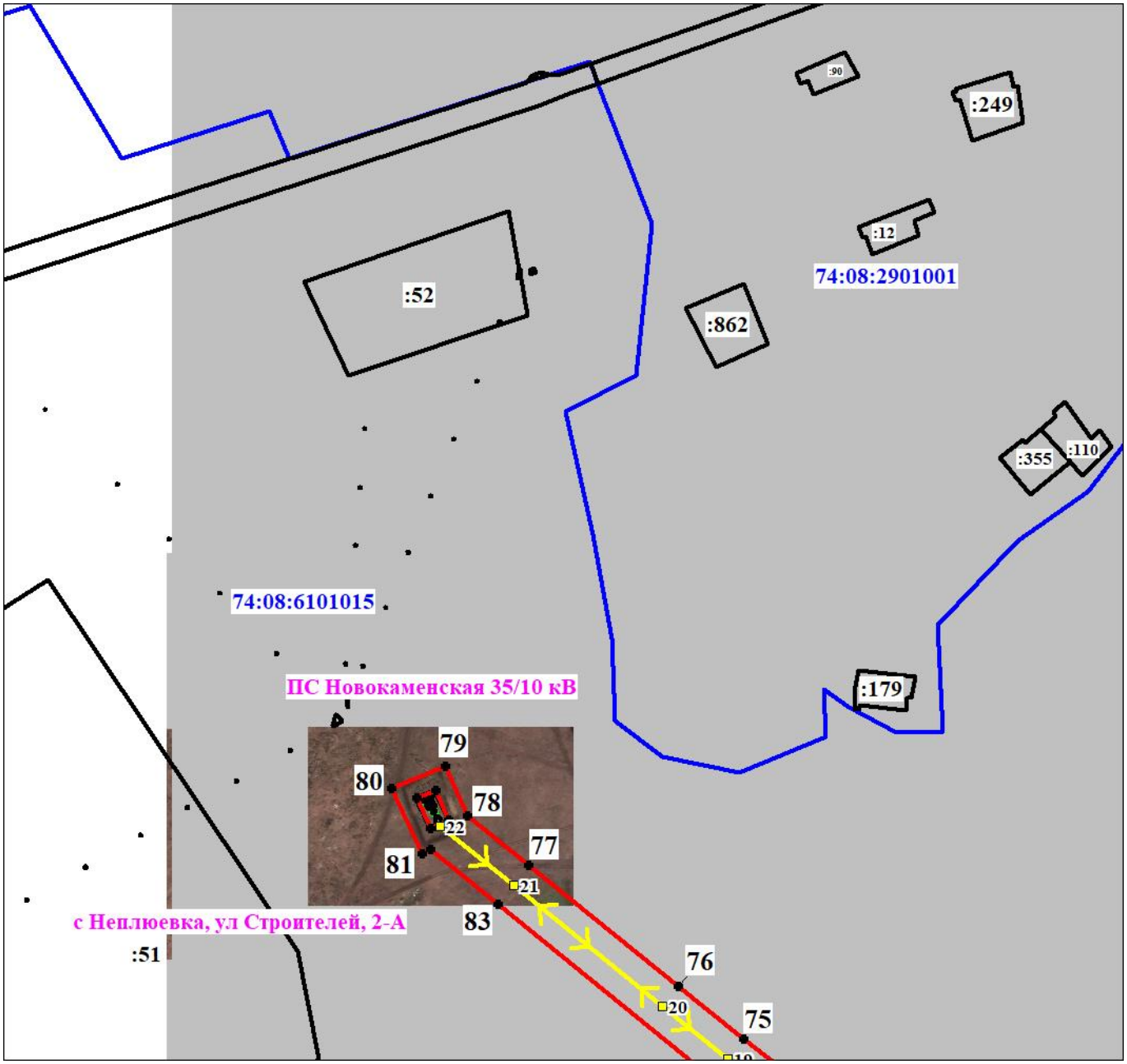

Масштаб 1:5000

Используемые условные знаки и обозначения:

Условные обозначения представлены на листе 17

Подпись _____ Морева М. О. Дата 20 января 2021 г.

Место для оттиска печати (при наличии) лица, составившего описание местоположения границ объекта

Раздел 4

План границ объекта

Выносной лист № 11

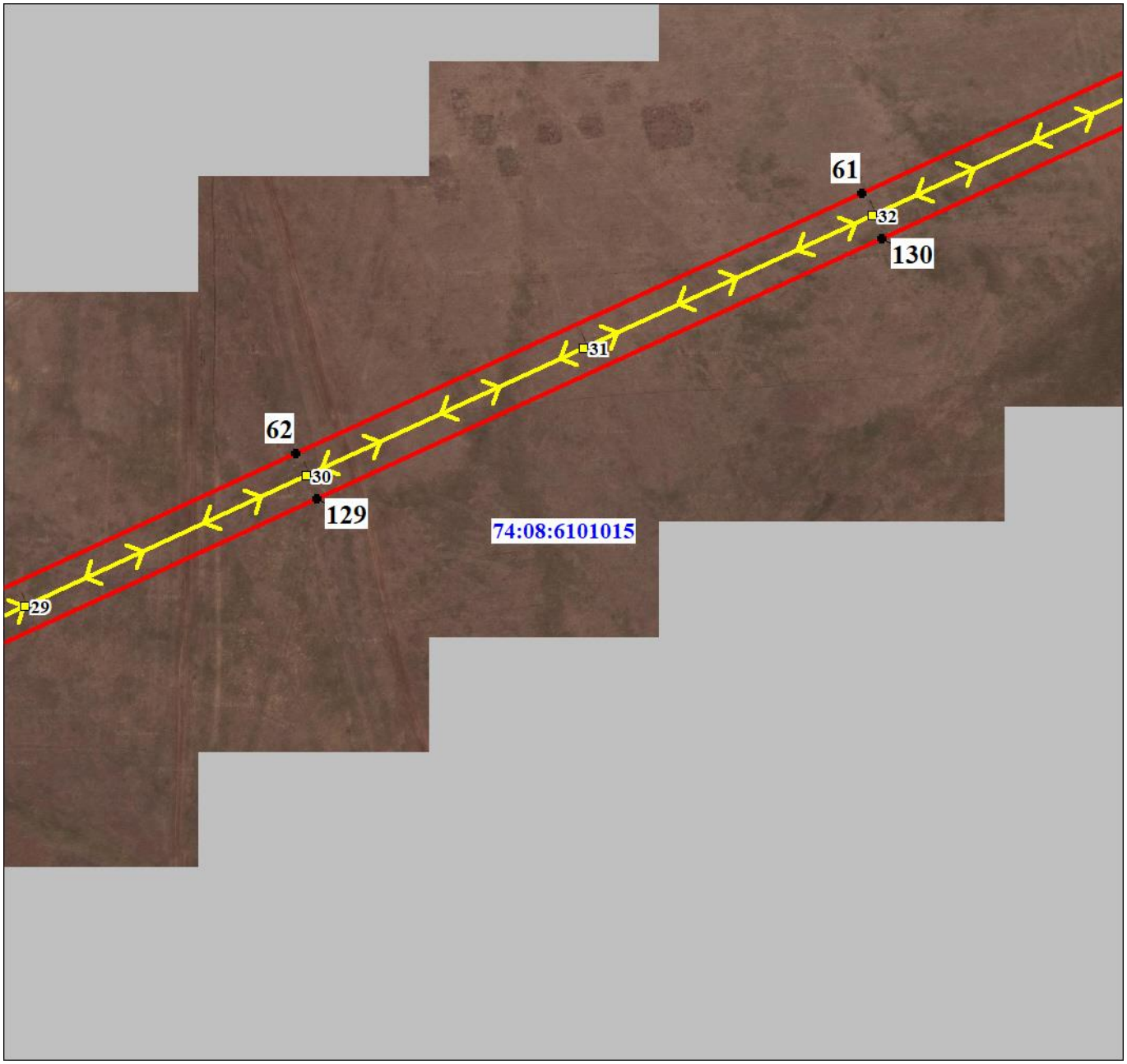

Масштаб 1:5000

Используемые условные знаки и обозначения:

Условные обозначения представлены на листе 17

Подпись _____ Морева М. О. Дата 20 января 2021 г.

Место для оттиска печати (при наличии) лица, составившего описание местоположения границ объекта

Раздел 4

План границ объекта

Выносной лист № 12

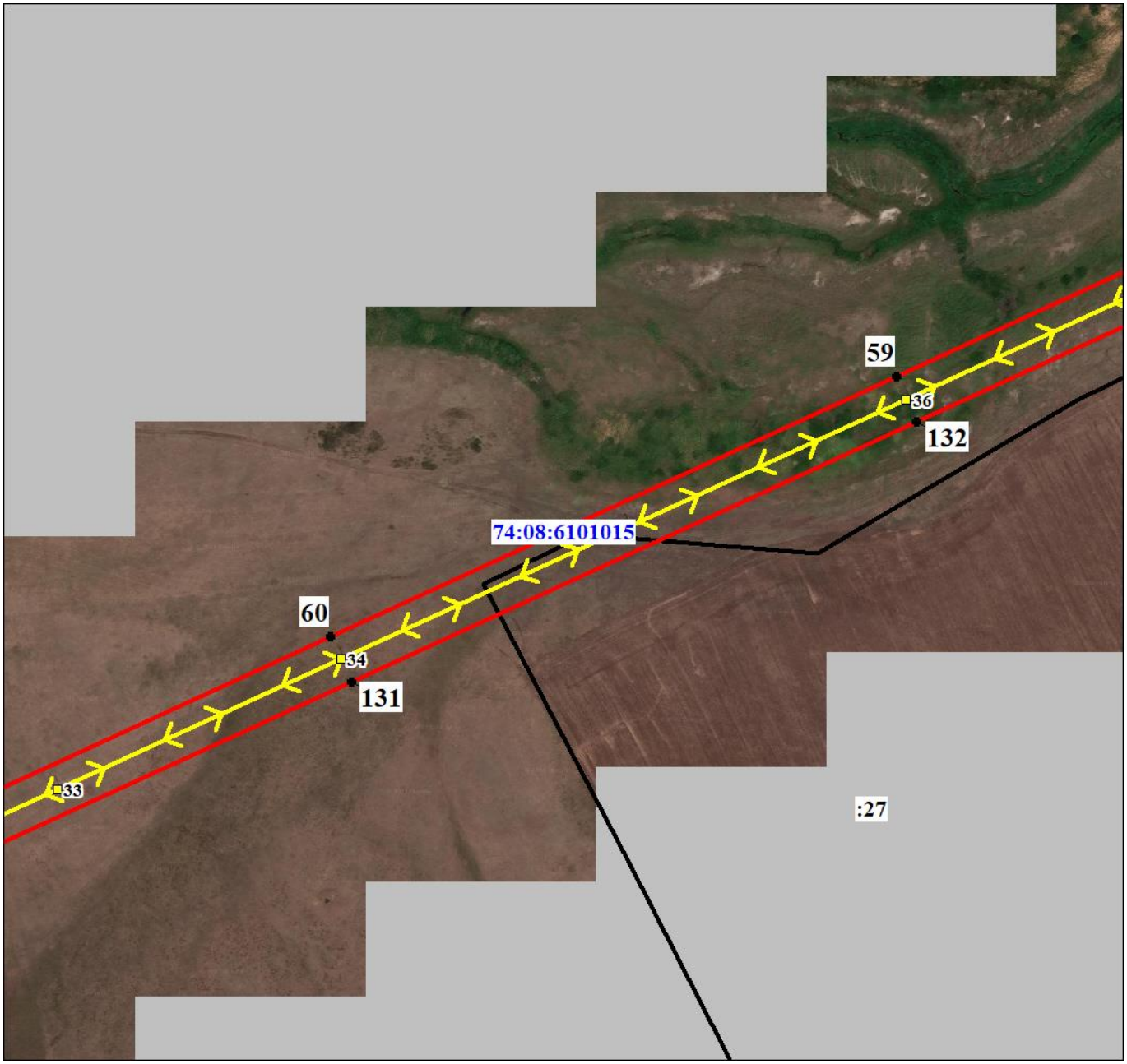

Масштаб 1:5000

Используемые условные знаки и обозначения:

Условные обозначения представлены на листе 17

Подпись _____ Морева М. О. Дата 20 января 2021 г.

Место для оттиска печати (при наличии) лица, составившего описание местоположения границ объекта

Раздел 4

План границ объекта

Выносной лист № 13

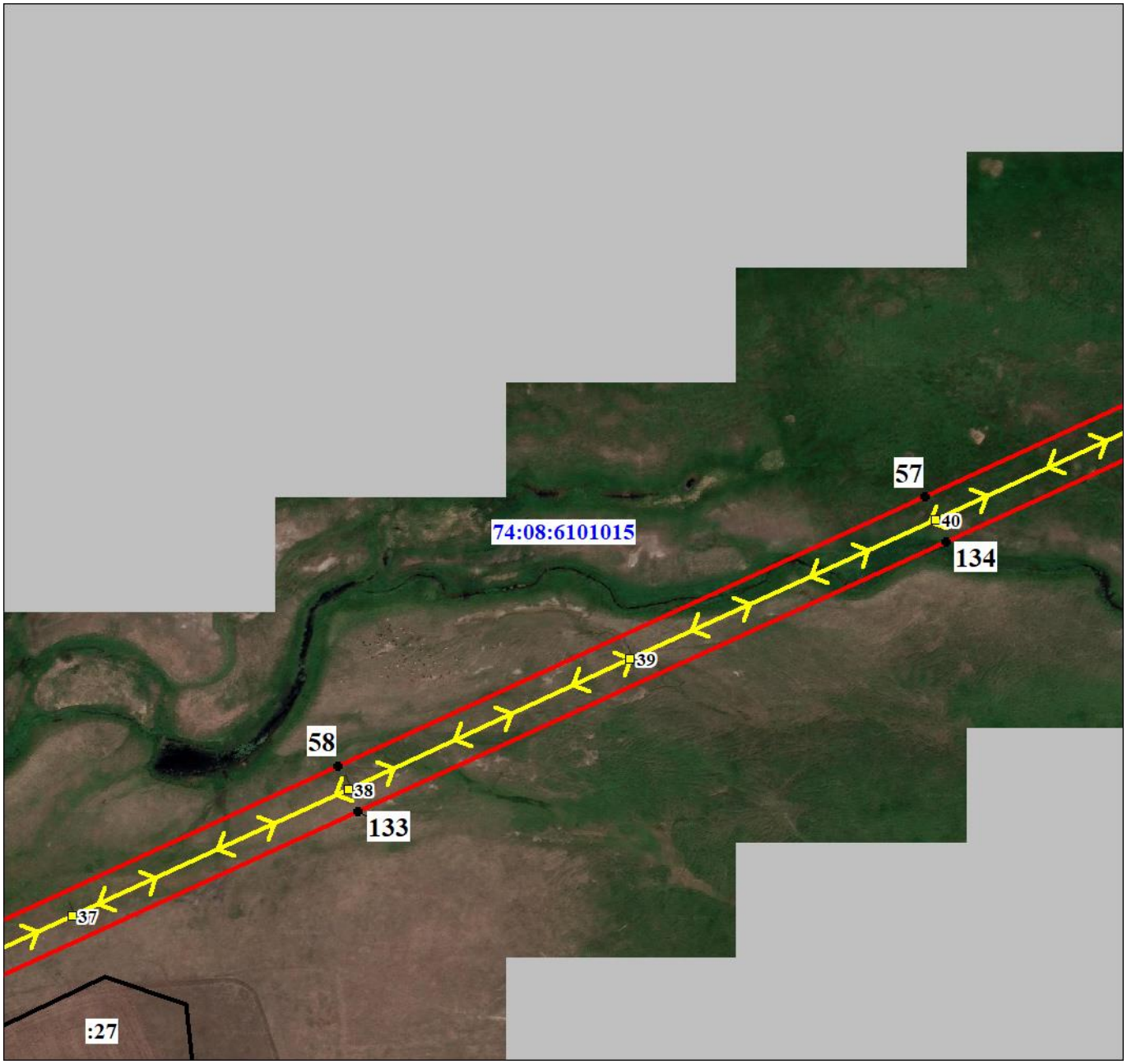

Масштаб 1:5000

Используемые условные знаки и обозначения:

Условные обозначения представлены на листе 17

Подпись _____ Морева М. О. Дата 20 января 2021 г.

Место для оттиска печати (при наличии) лица, составившего описание местоположения границ объекта

Раздел 4

План границ объекта

Выносной лист № 14

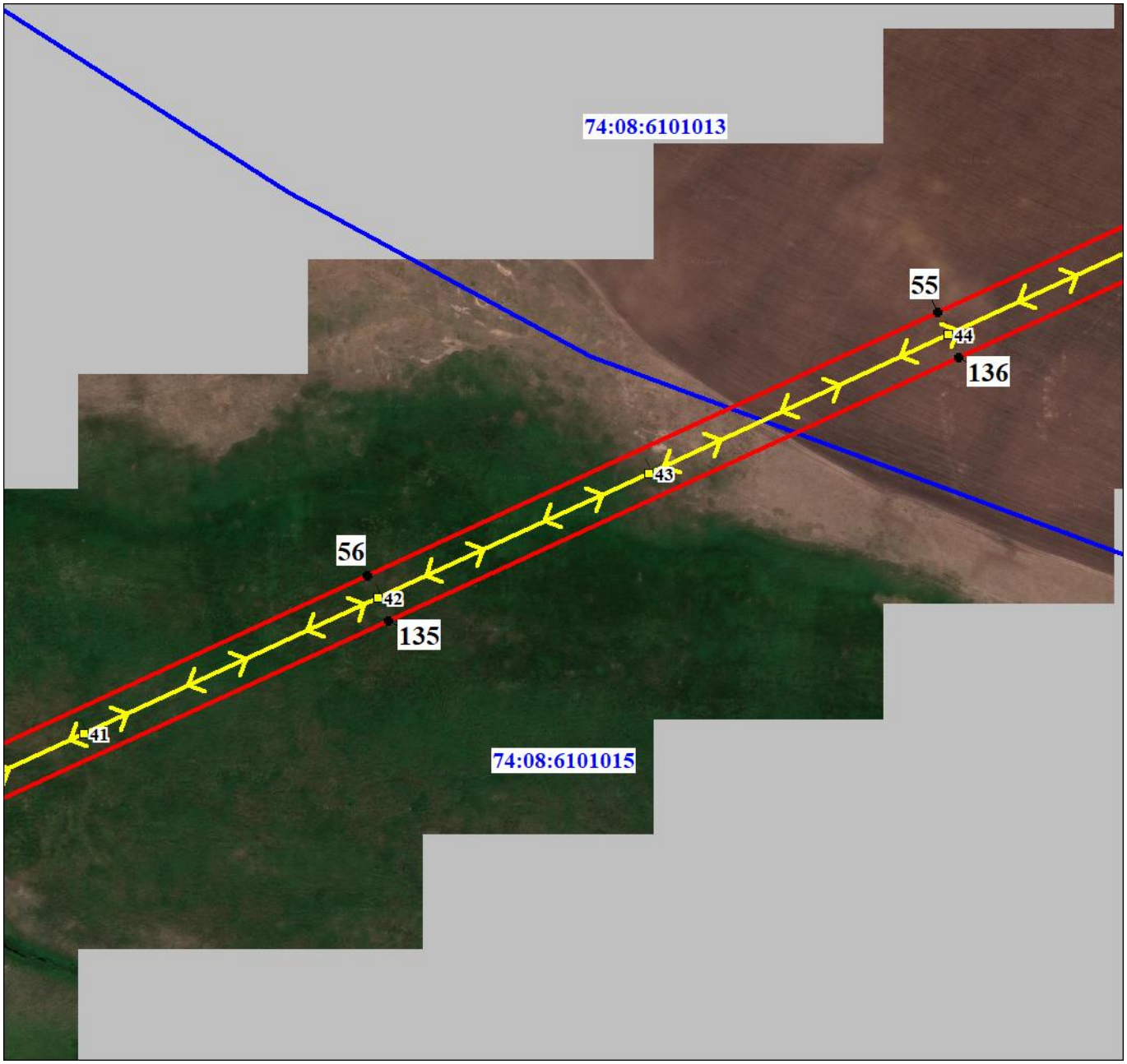

Масштаб 1:5000

Используемые условные знаки и обозначения:

Условные обозначения представлены на листе 17

Подпись _____ Морева М. О. Дата 20 января 2021 г.

Место для оттиска печати (при наличии) лица, составившего описание местоположения границ объекта

Раздел 4

План границ объекта

Выносной лист № 15

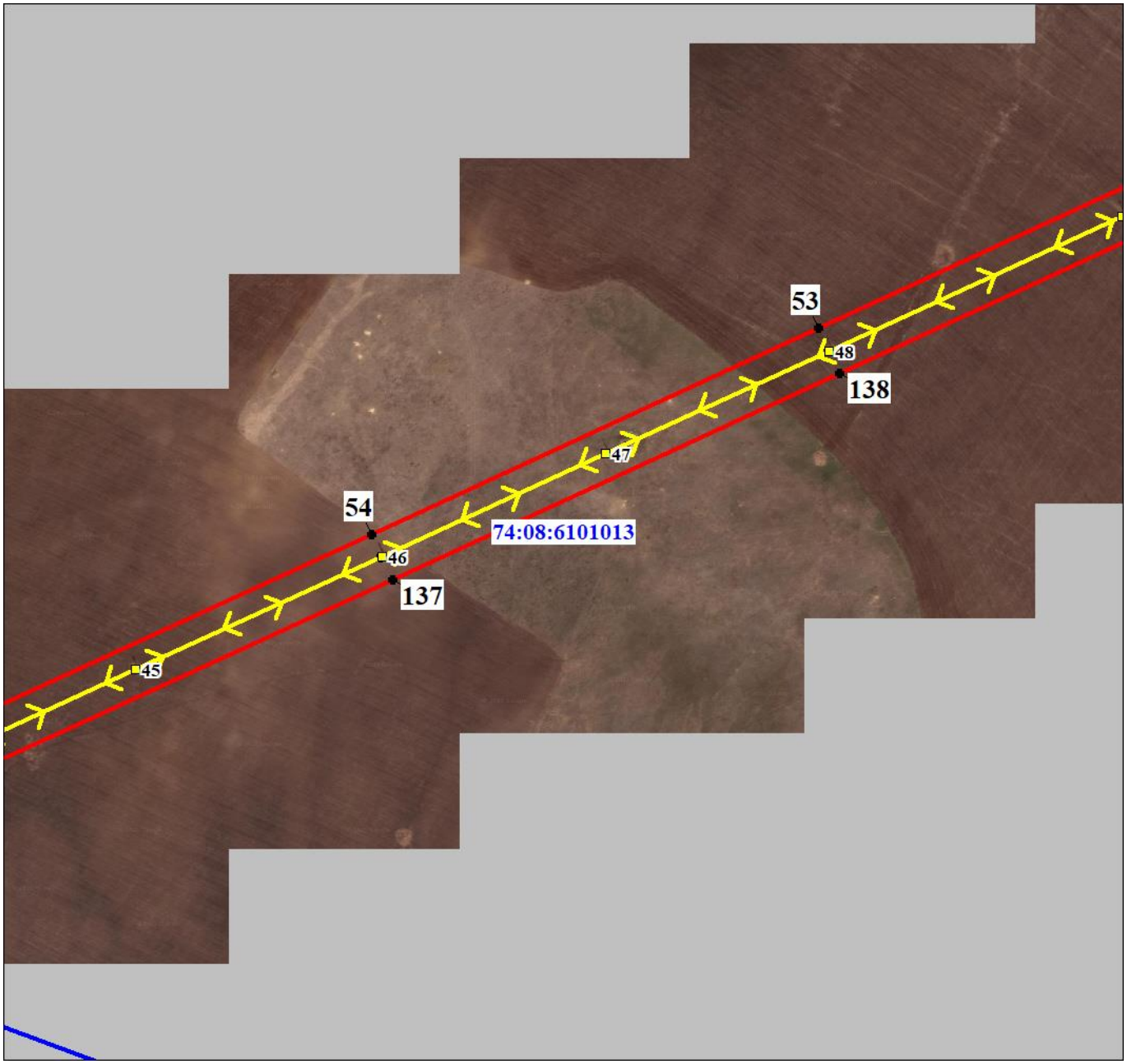

Масштаб 1:5000

Используемые условные знаки и обозначения:

Условные обозначения представлены на листе 17

Подпись _____ Морева М. О. Дата 20 января 2021 г.

Место для оттиска печати (при наличии) лица, составившего описание местоположения границ объекта

Раздел 4

План границ объекта

Выносной лист № 16

Масштаб 1:5000

Используемые условные знаки и обозначения:

Условные обозначения представлены на листе 17

Подпись _____ Морева М. О. Дата 20 января 2021 г.

Место для оттиска печати (при наличии) лица, составившего описание местоположения границ объекта

Раздел 4

План границ объекта

Выносной лист № 17

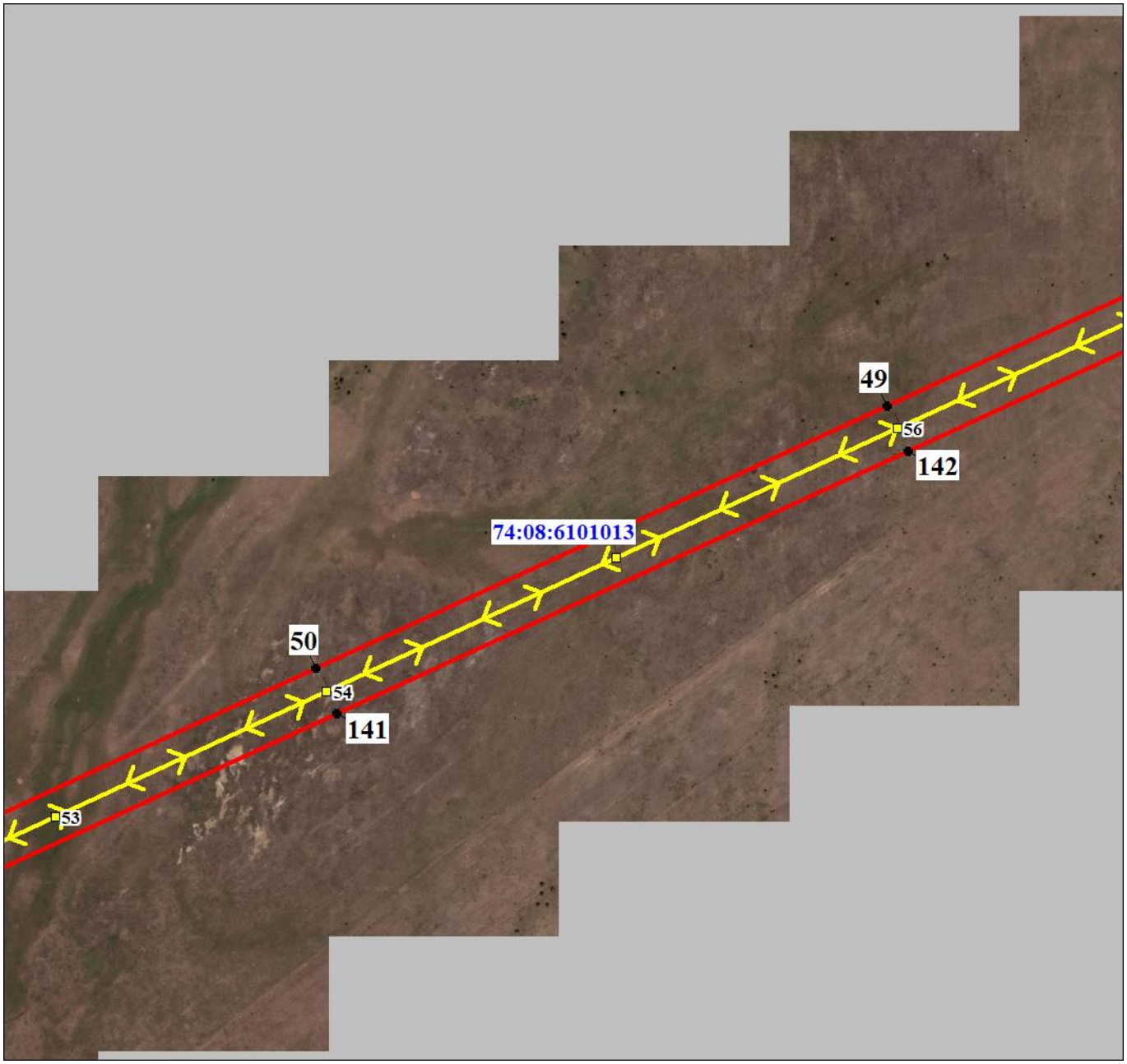

Масштаб 1:5000

Используемые условные знаки и обозначения:

Условные обозначения представлены на листе 17

Подпись _____ Морева М. О. Дата 20 января 2021 г.

Место для оттиска печати (при наличии) лица, составившего описание местоположения границ объекта

Раздел 4

План границ объекта

Выносной лист № 18

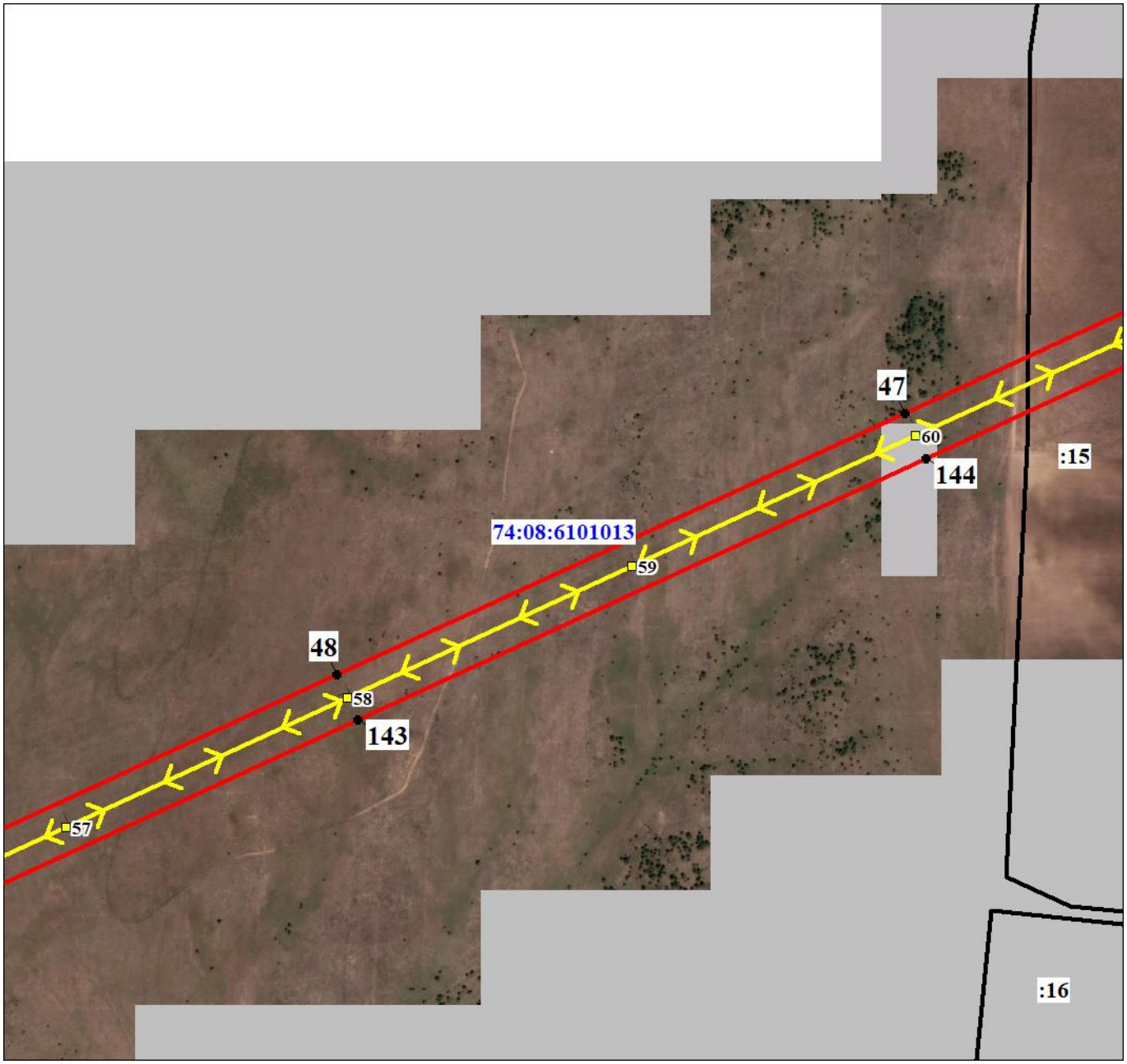

Масштаб 1:5000

Используемые условные знаки и обозначения:

Условные обозначения представлены на листе 17

Подпись _____ Морева М. О. Дата 20 января 2021 г.

Место для оттиска печати (при наличии) лица, составившего описание местоположения границ объекта

Раздел 4

План границ объекта

Выносной лист № 19

Масштаб 1:5000

Используемые условные знаки и обозначения:

Условные обозначения представлены на листе 17

Подпись _____ Морева М. О. Дата 20 января 2021 г.

Место для оттиска печати (при наличии) лица, составившего описание местоположения границ объекта

Раздел 4

План границ объекта

Выносной лист № 20

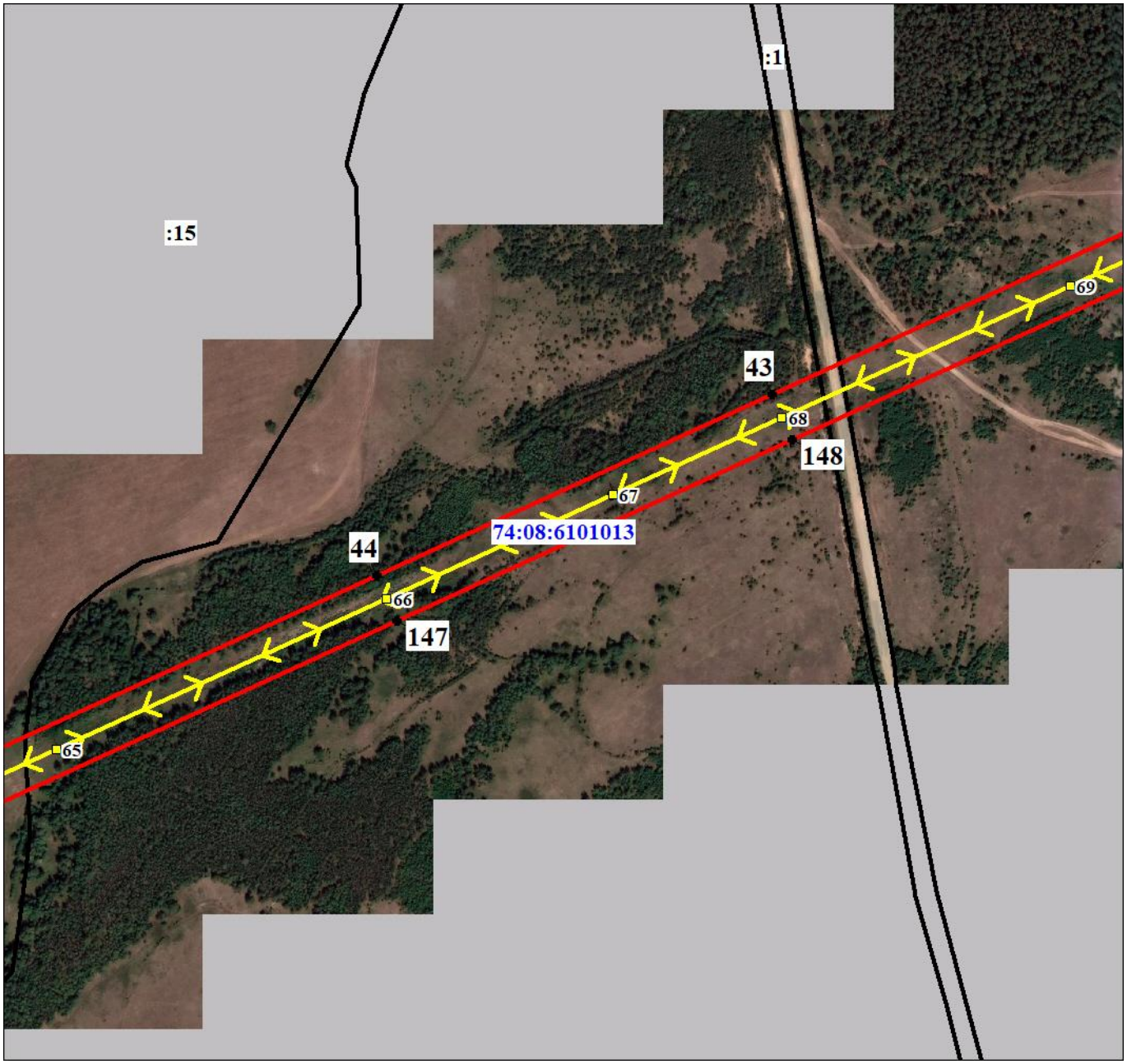

Масштаб 1:5000

Используемые условные знаки и обозначения:

Условные обозначения представлены на листе 17

Подпись _____ Морева М. О. Дата 20 января 2021 г.

Место для оттиска печати (при наличии) лица, составившего описание местоположения границ объекта

Раздел 4

План границ объекта

Выносной лист № 21

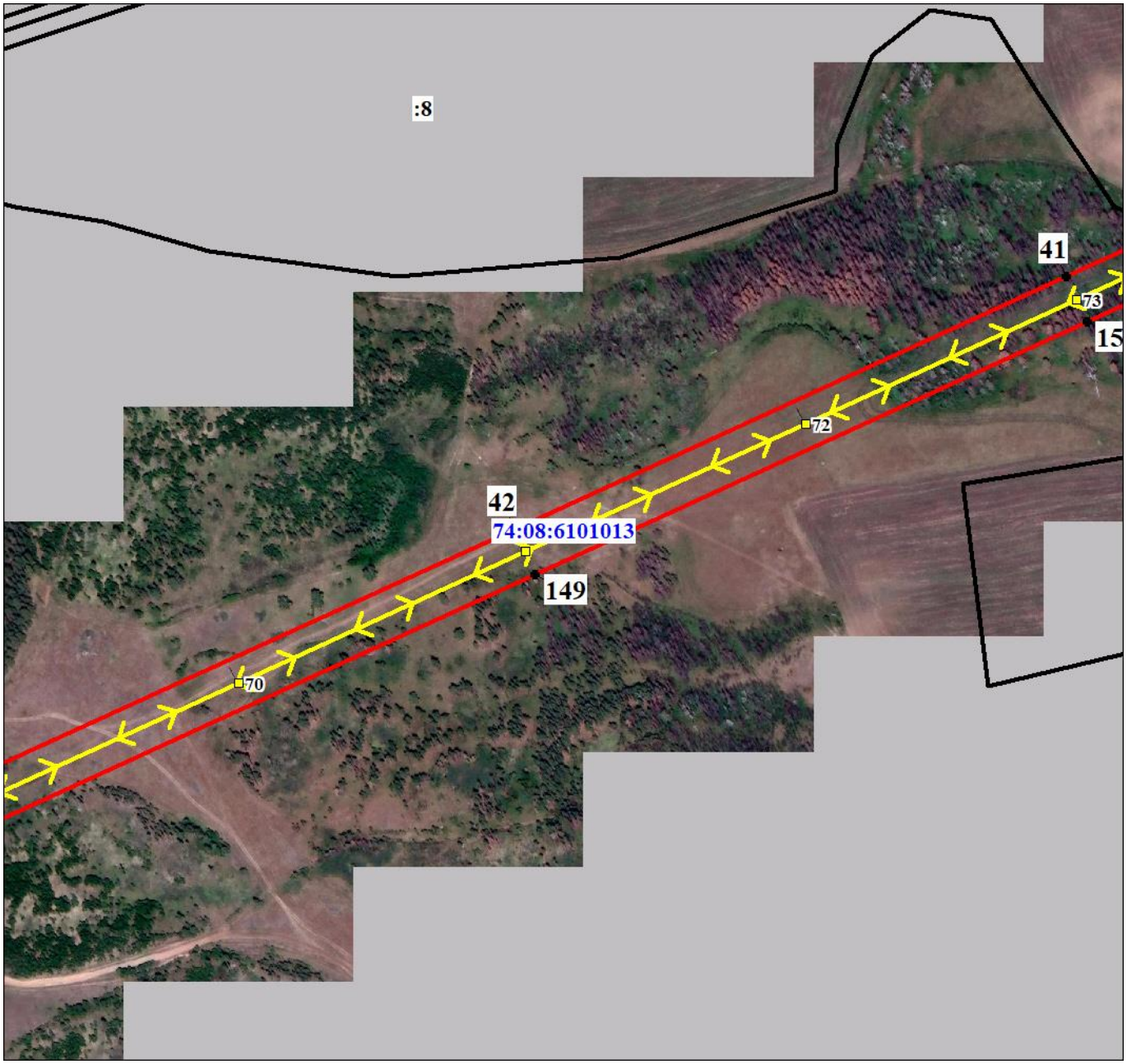

Масштаб 1:5000

Используемые условные знаки и обозначения:

Условные обозначения представлены на листе 17

Подпись _____ Морева М. О. Дата 20 января 2021 г.

Место для оттиска печати (при наличии) лица, составившего описание местоположения границ объекта

Раздел 4

План границ объекта

Выносной лист № 22

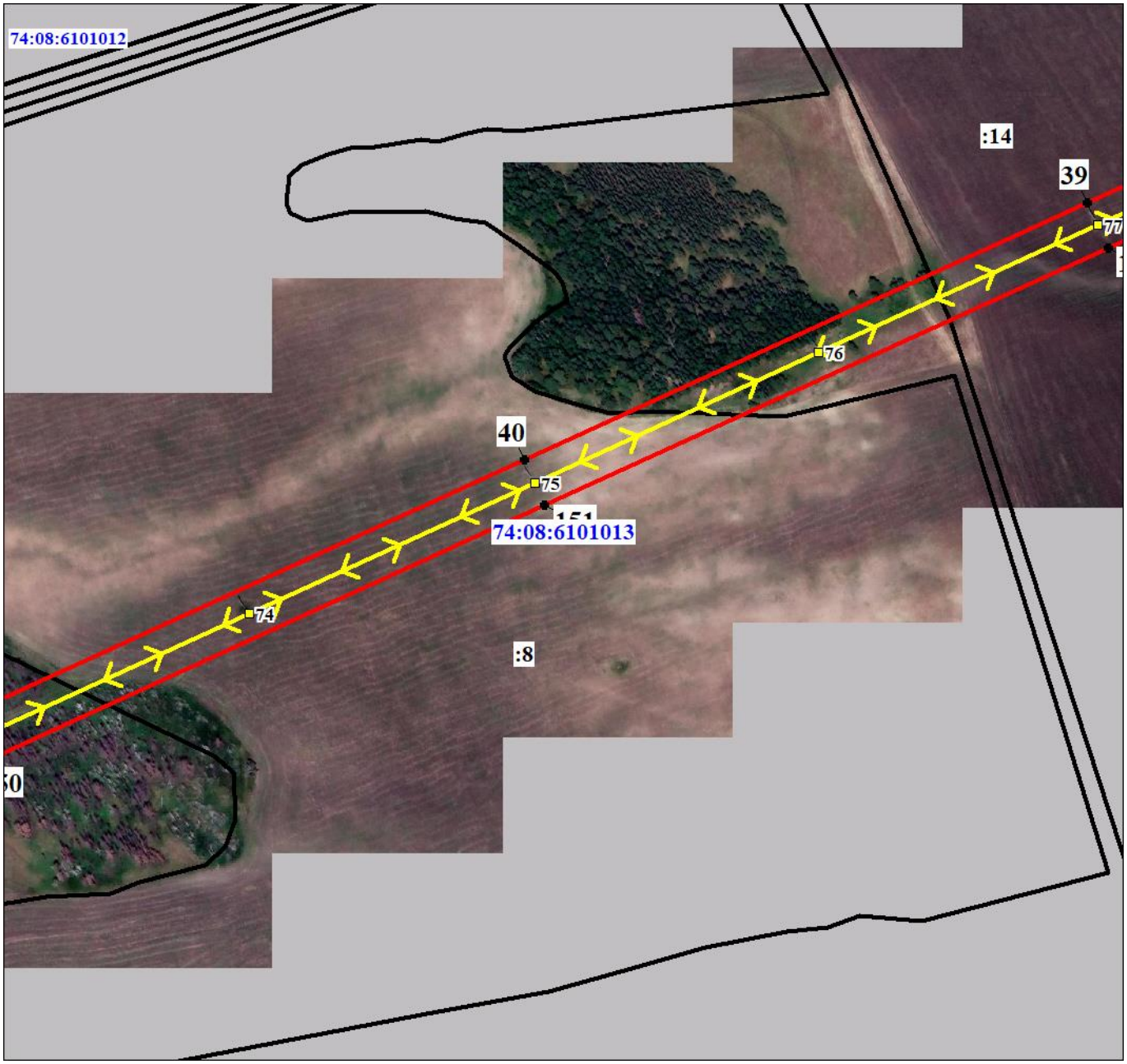

Масштаб 1:5000

Используемые условные знаки и обозначения:

Условные обозначения представлены на листе 17

Подпись _____ Морева М. О. Дата 20 января 2021 г.

Место для оттиска печати (при наличии) лица, составившего описание местоположения границ объекта

Раздел 4

План границ объекта

Выносной лист № 23

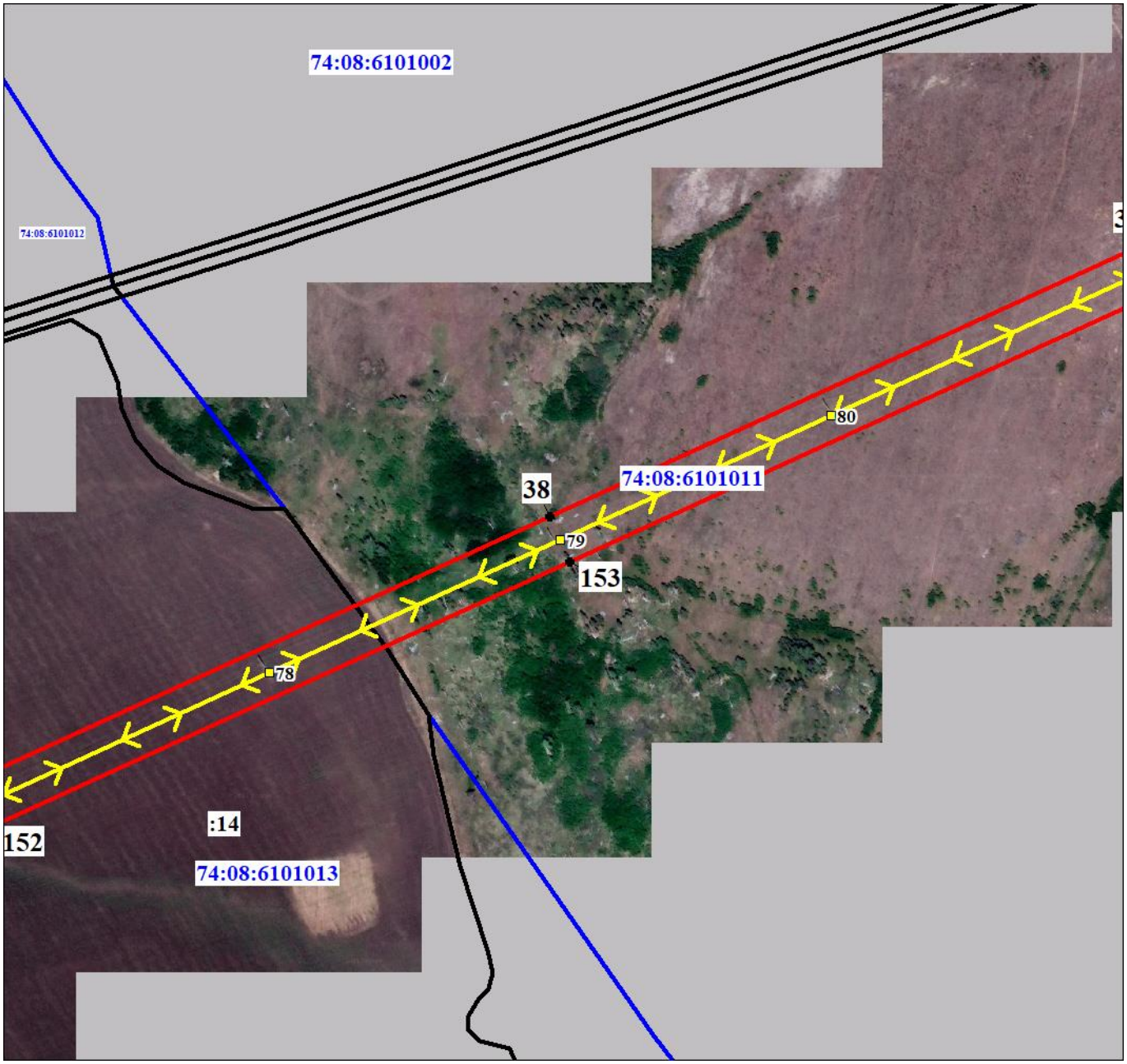

Масштаб 1:5000

Используемые условные знаки и обозначения:

Условные обозначения представлены на листе 17

Подпись _____ Морева М. О. Дата 20 января 2021 г.

Место для оттиска печати (при наличии) лица, составившего описание местоположения границ объекта

Раздел 4

План границ объекта

Выносной лист № 24

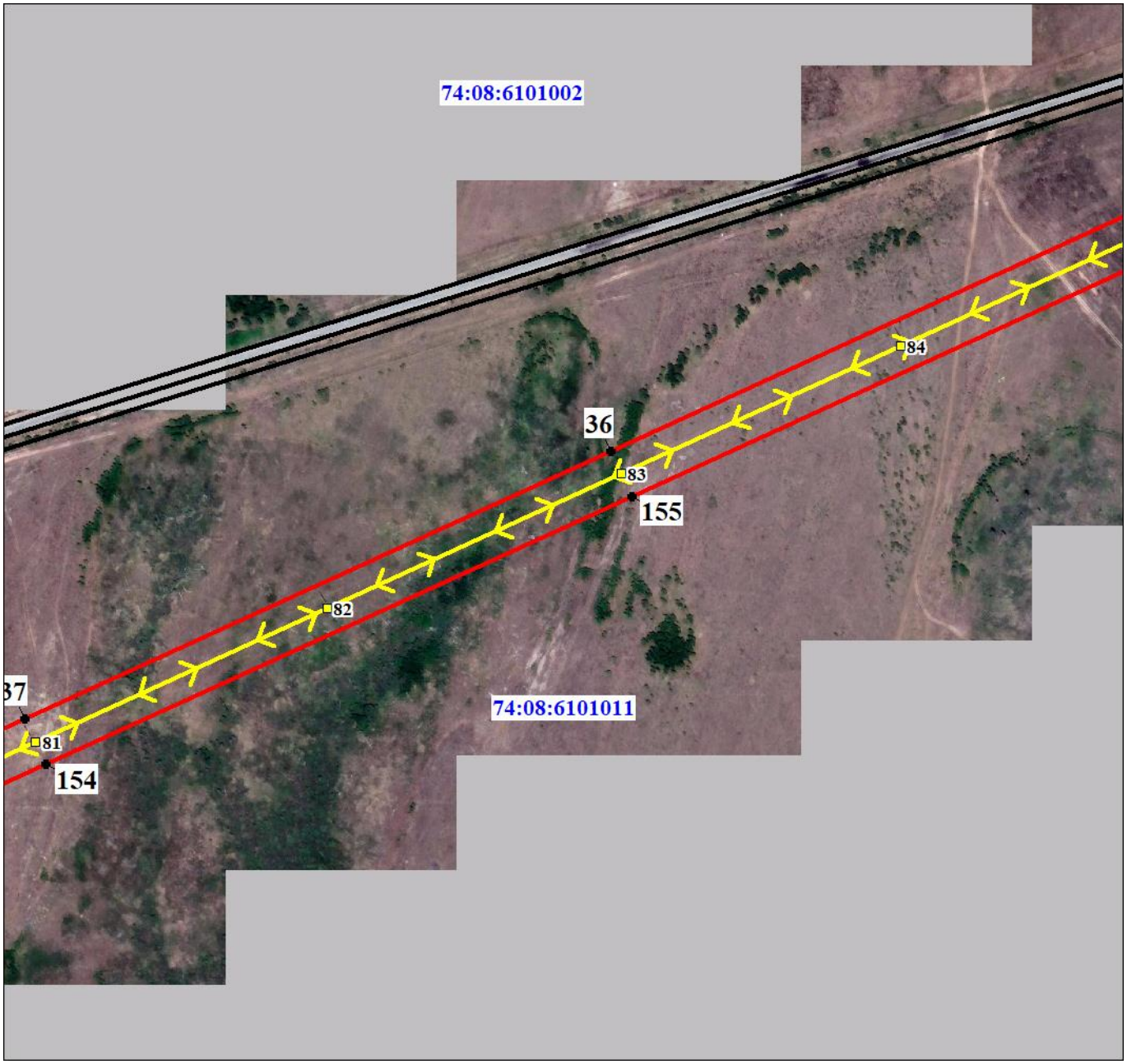

Масштаб 1:5000

Используемые условные знаки и обозначения:

Условные обозначения представлены на листе 17

Подпись _____ Морева М. О. Дата 20 января 2021 г.

Место для оттиска печати (при наличии) лица, составившего описание местоположения границ объекта

Раздел 4

План границ объекта

Выносной лист № 25

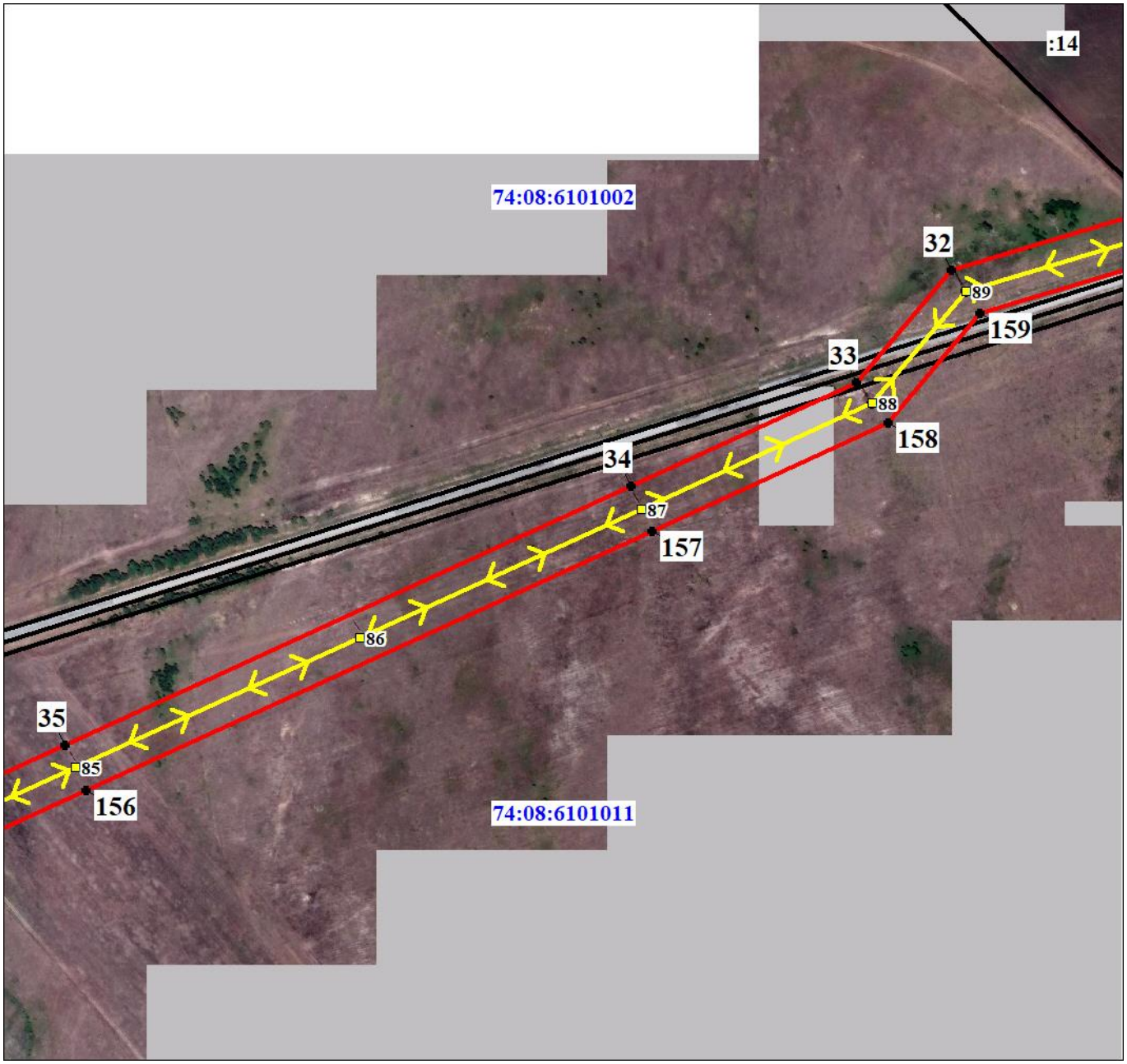

Масштаб 1:5000

Используемые условные знаки и обозначения:

Условные обозначения представлены на листе 17

Подпись _____ Морева М. О. Дата 20 января 2021 г.

Место для оттиска печати (при наличии) лица, составившего описание местоположения границ объекта

Раздел 4

План границ объекта

Выносной лист № 26

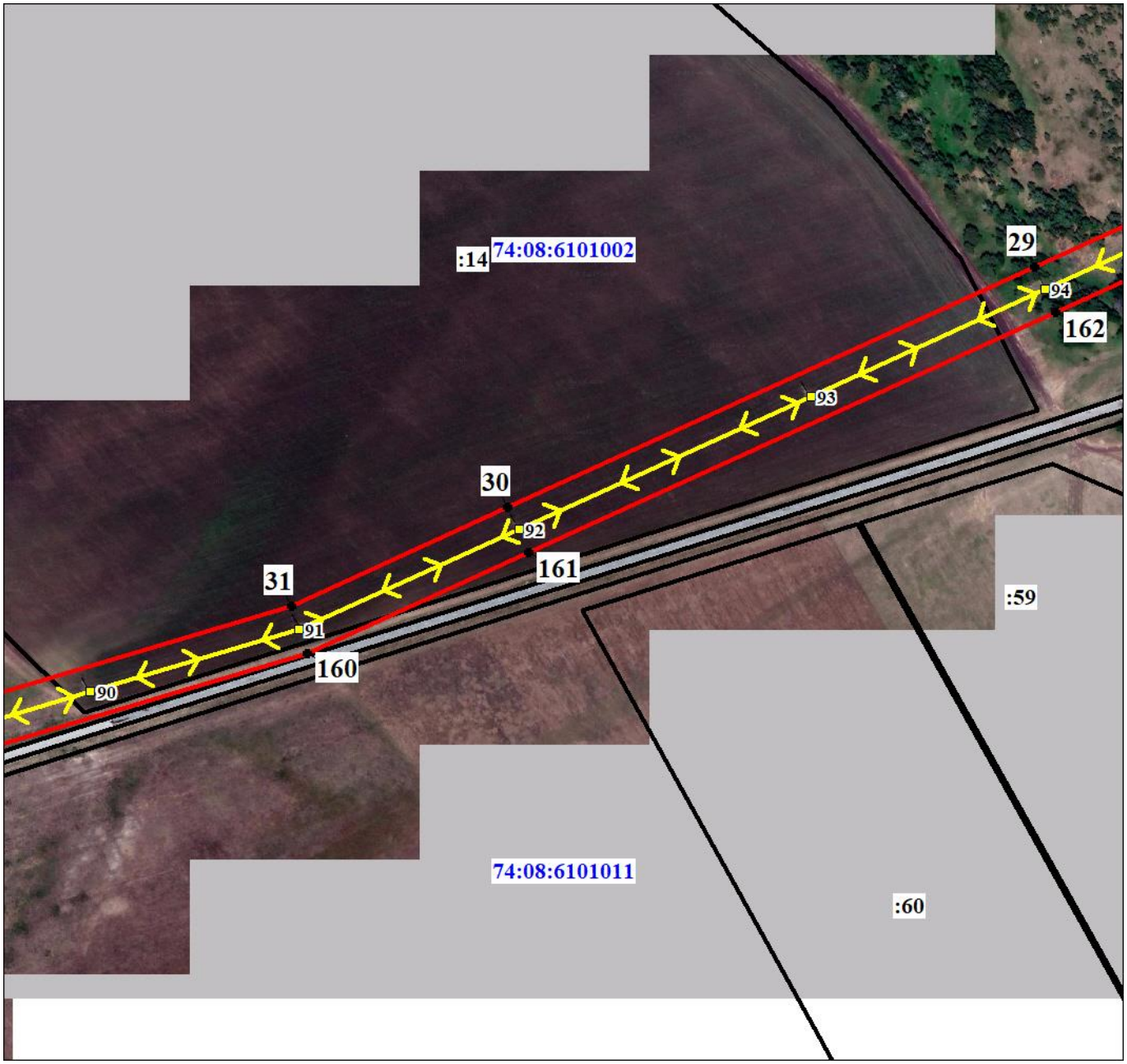

Масштаб 1:5000

Используемые условные знаки и обозначения:

Условные обозначения представлены на листе 17

Подпись _____ Морева М. О. Дата 20 января 2021 г.

Место для оттиска печати (при наличии) лица, составившего описание местоположения границ объекта

Раздел 4

План границ объекта

Выносной лист № 27

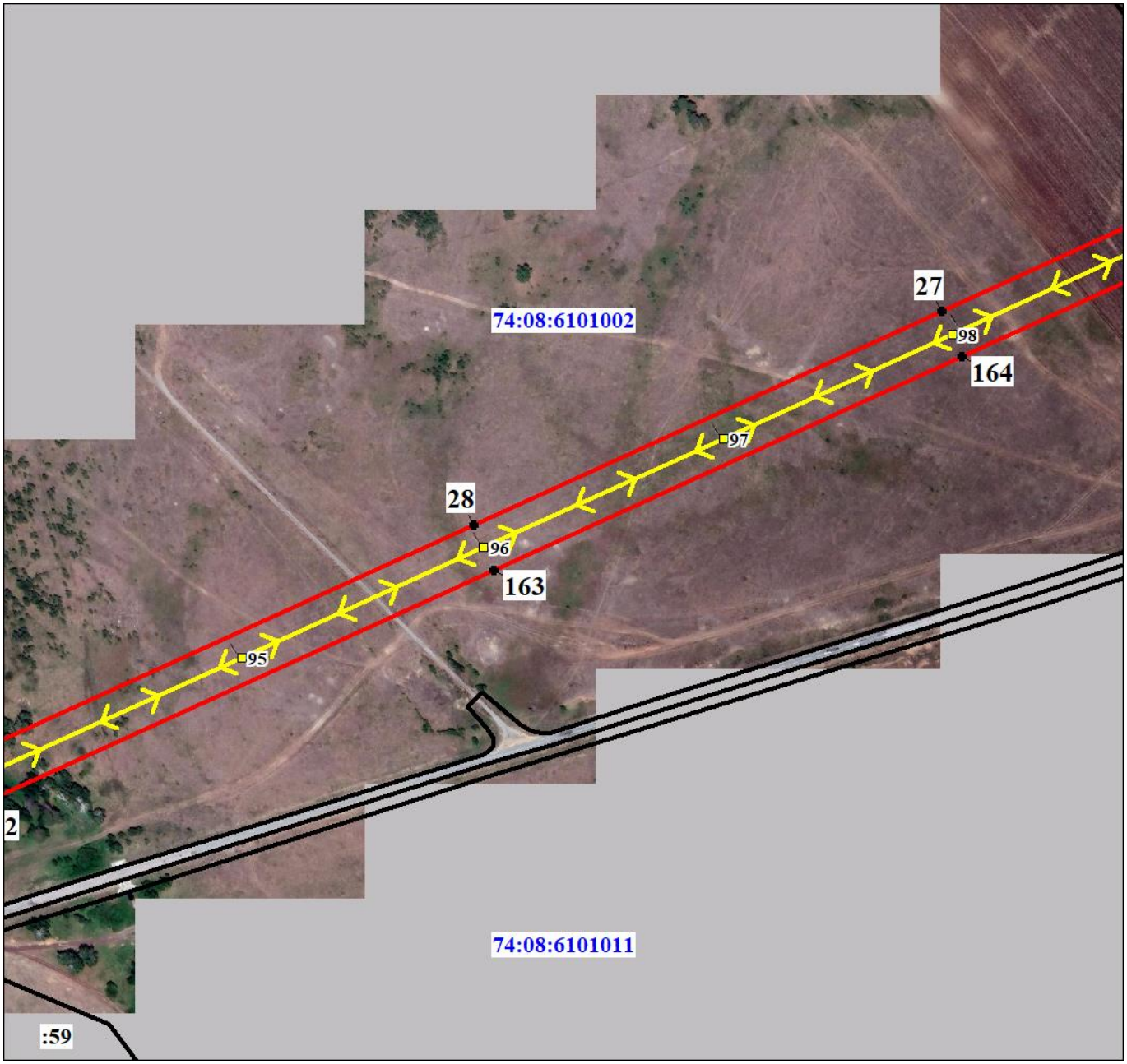

Масштаб 1:5000

Используемые условные знаки и обозначения:

Условные обозначения представлены на листе 17

Подпись _____ Морева М. О. Дата 20 января 2021 г.

Место для оттиска печати (при наличии) лица, составившего описание местоположения границ объекта

Раздел 4

План границ объекта

Выносной лист № 28

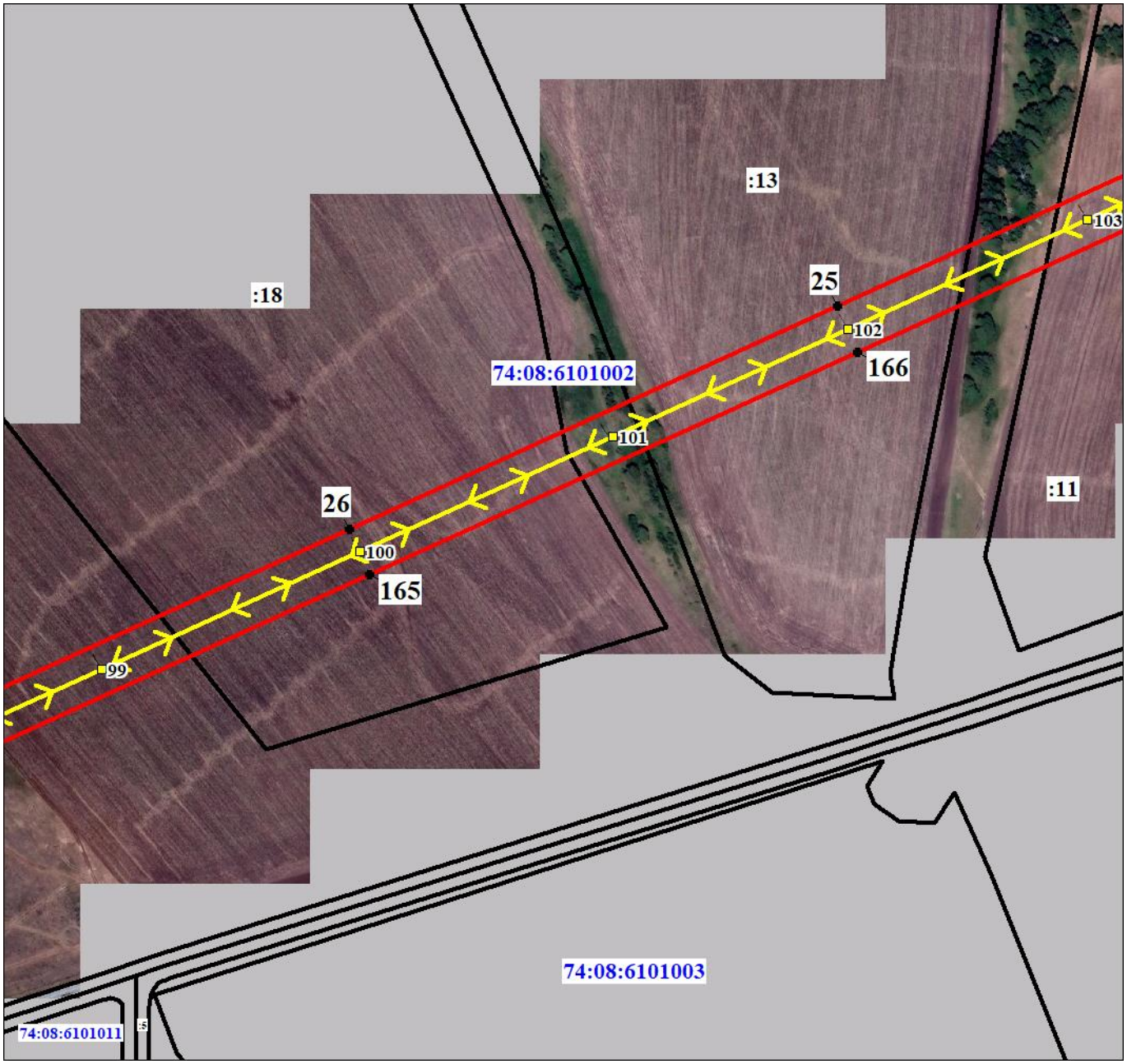

Масштаб 1:5000

Используемые условные знаки и обозначения:

Условные обозначения представлены на листе 17

Подпись _____ Морева М. О. Дата 20 января 2021 г.

Место для оттиска печати (при наличии) лица, составившего описание местоположения границ объекта

Раздел 4

План границ объекта

Выносной лист № 29

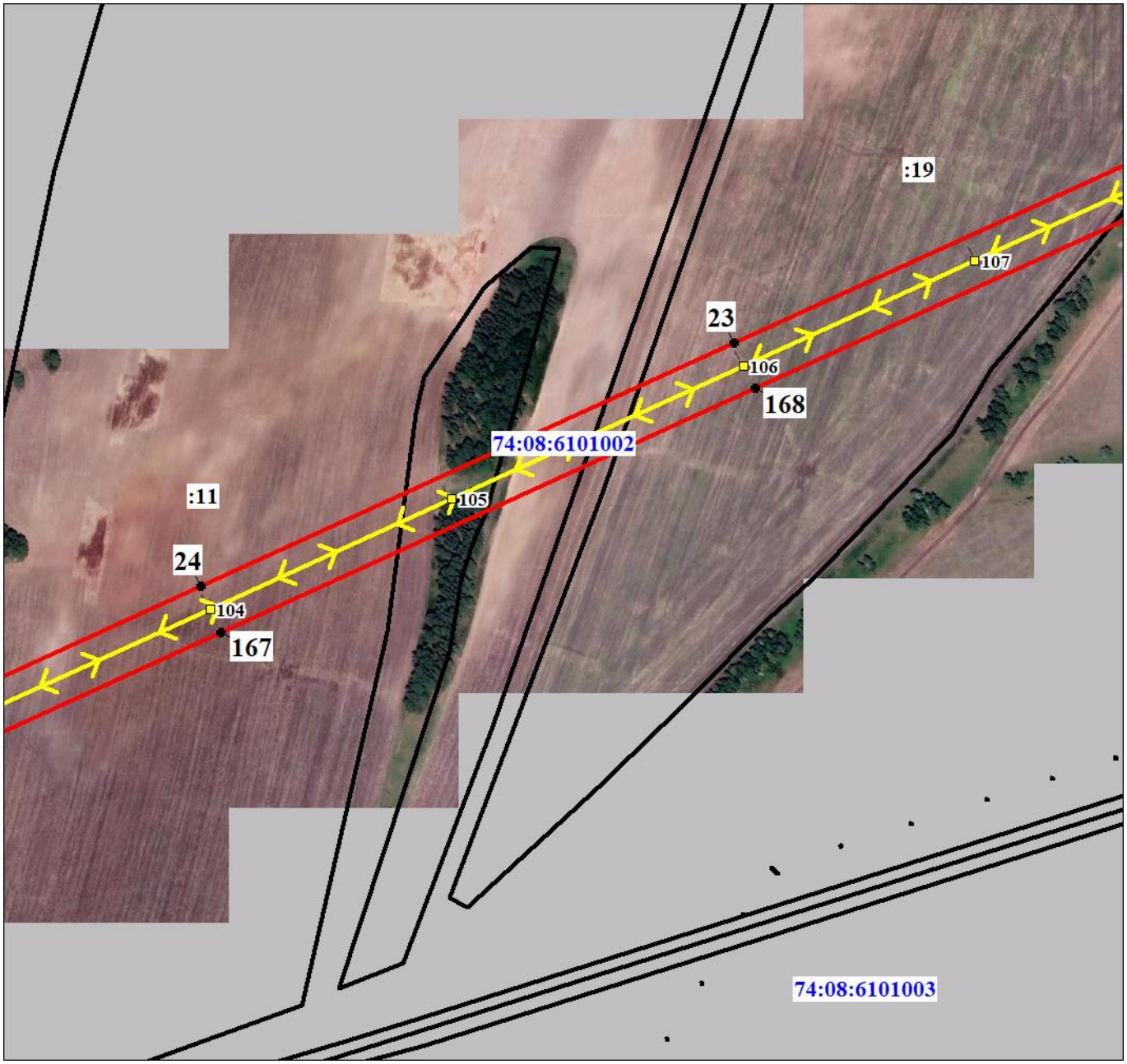

Масштаб 1:5000

Используемые условные знаки и обозначения:

Условные обозначения представлены на листе 17

Подпись _____ Морева М. О. Дата 20 января 2021 г.

Место для оттиска печати (при наличии) лица, составившего описание местоположения границ объекта

Раздел 4

План границ объекта

Выносной лист № 30

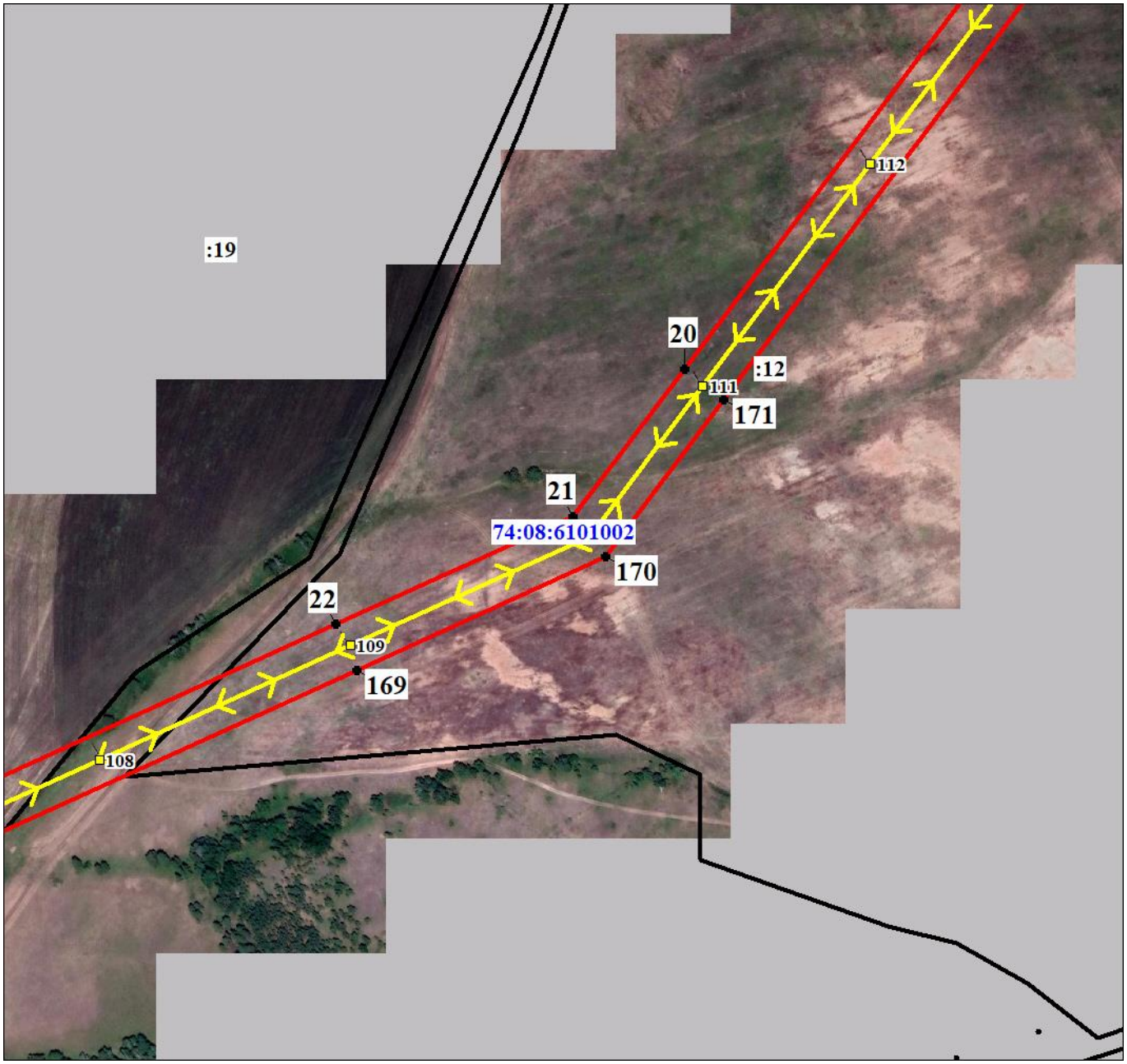

Масштаб 1:5000

Используемые условные знаки и обозначения:

Условные обозначения представлены на листе 17

Подпись _____ Морева М. О. Дата 20 января 2021 г.

Место для оттиска печати (при наличии) лица, составившего описание местоположения границ объекта

Раздел 4

План границ объекта

Выносной лист № 31

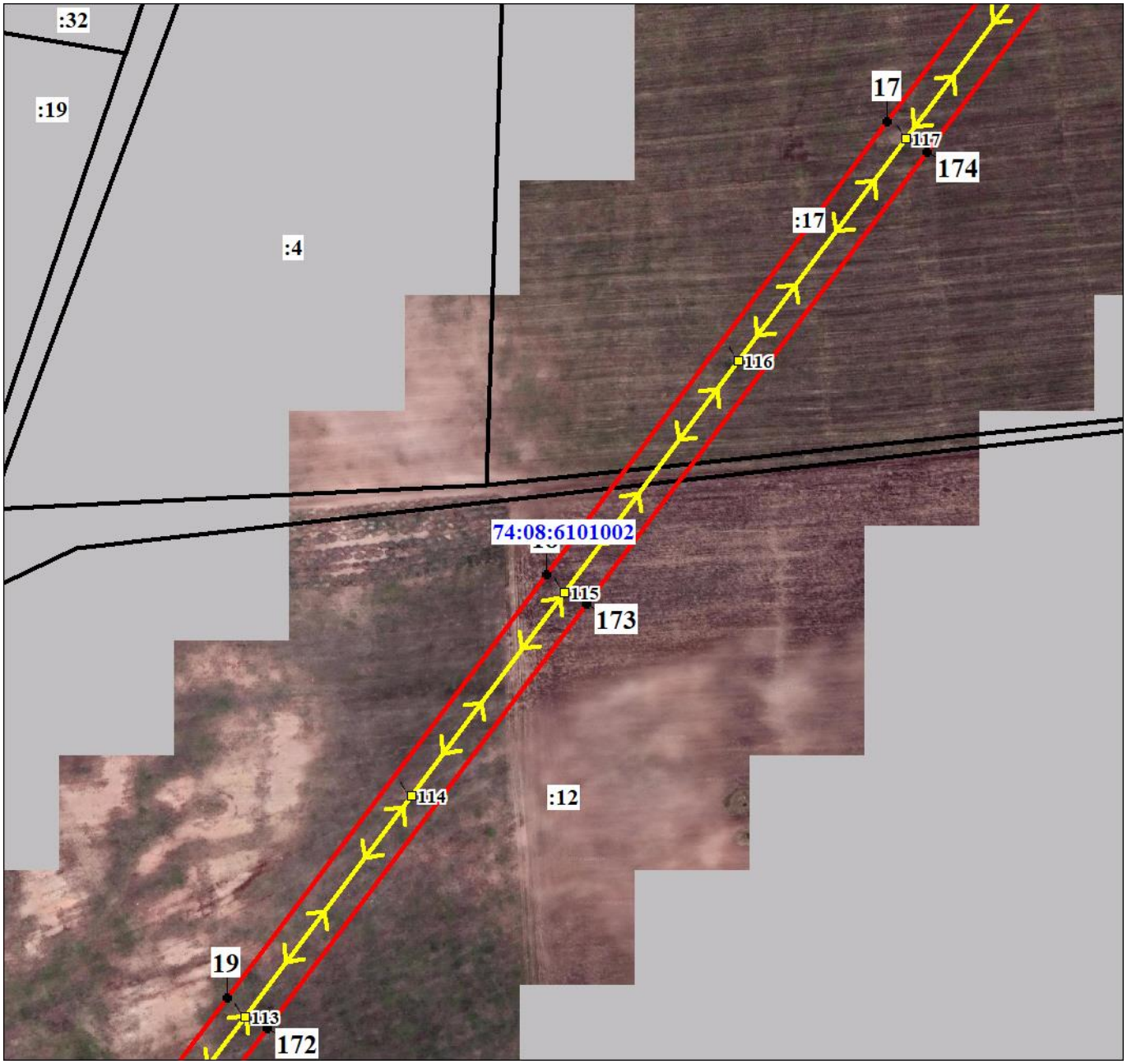

Масштаб 1:5000

Используемые условные знаки и обозначения:

Условные обозначения представлены на листе 17

Подпись _____ Морева М. О. Дата 20 января 2021 г.

Место для оттиска печати (при наличии) лица, составившего описание местоположения границ объекта

Раздел 4

План границ объекта

Выносной лист № 32

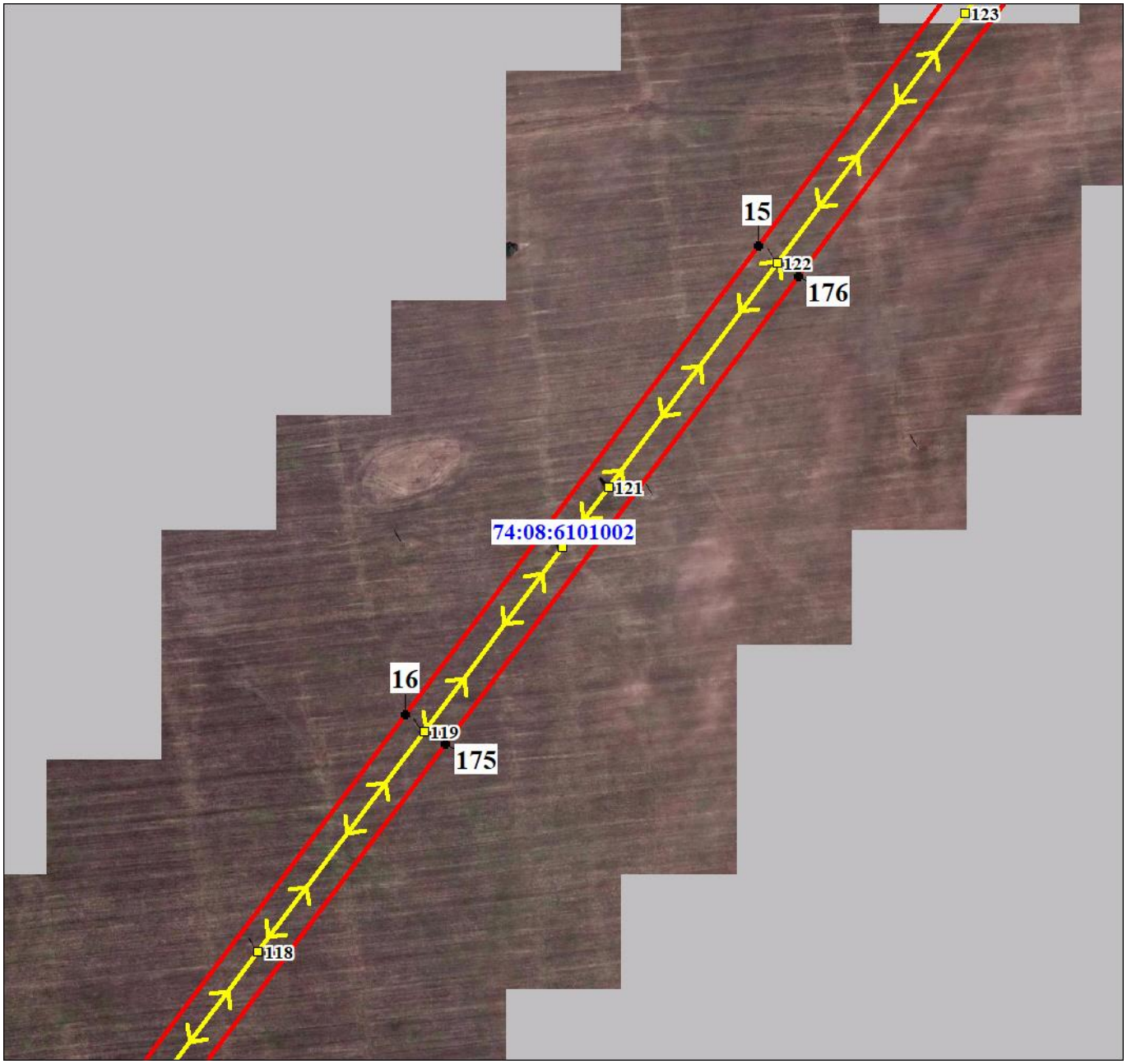

Масштаб 1:5000

Используемые условные знаки и обозначения:

Условные обозначения представлены на листе 17

Подпись _____ Морева М. О. Дата 20 января 2021 г.

Место для оттиска печати (при наличии) лица, составившего описание местоположения границ объекта

Раздел 4

План границ объекта

Выносной лист № 33

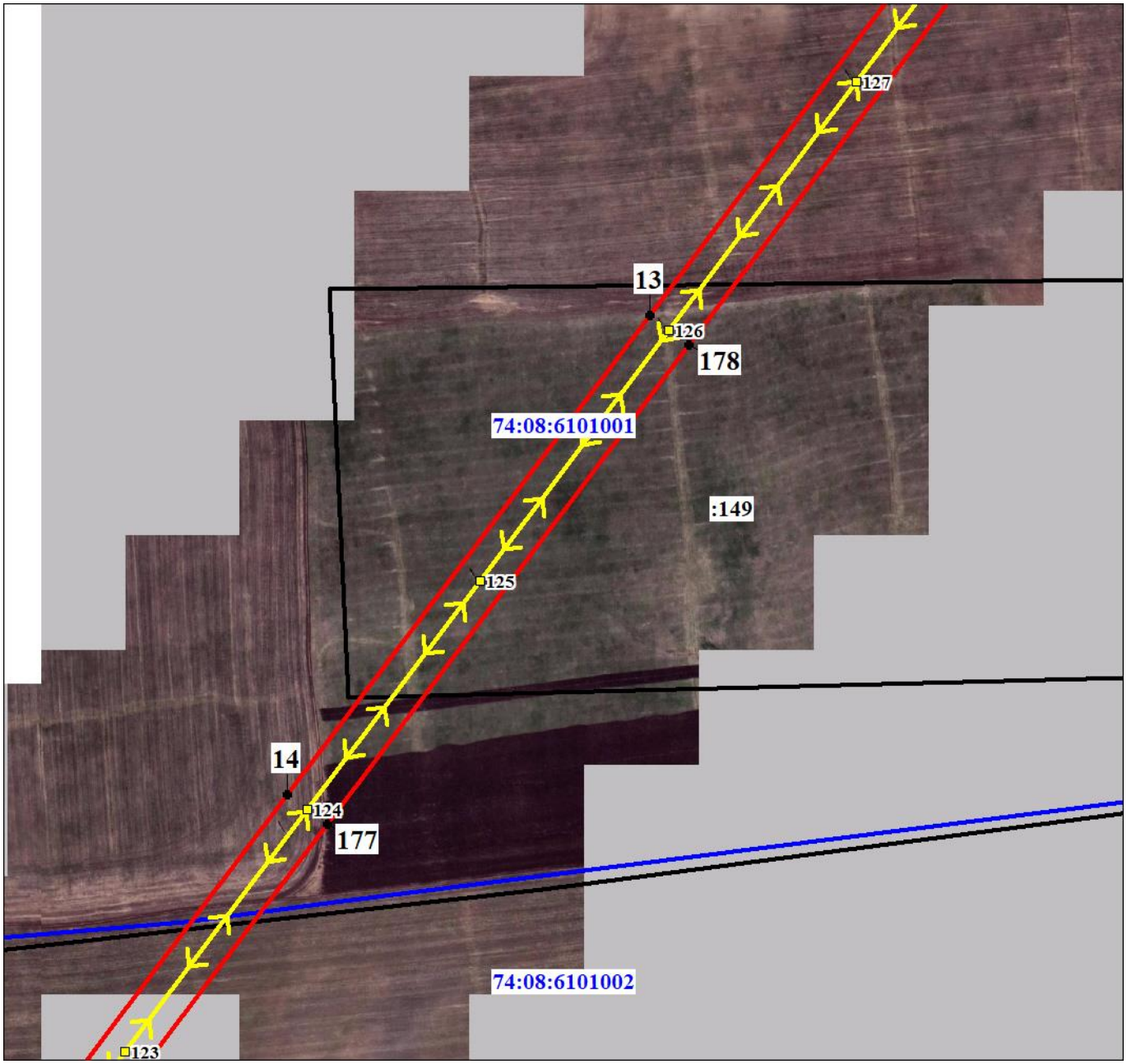

Масштаб 1:5000

Используемые условные знаки и обозначения:

Условные обозначения представлены на листе 17

Подпись _____ Морева М. О. Дата 20 января 2021 г.

Место для оттиска печати (при наличии) лица, составившего описание местоположения границ объекта

Раздел 4

План границ объекта

Выносной лист № 34

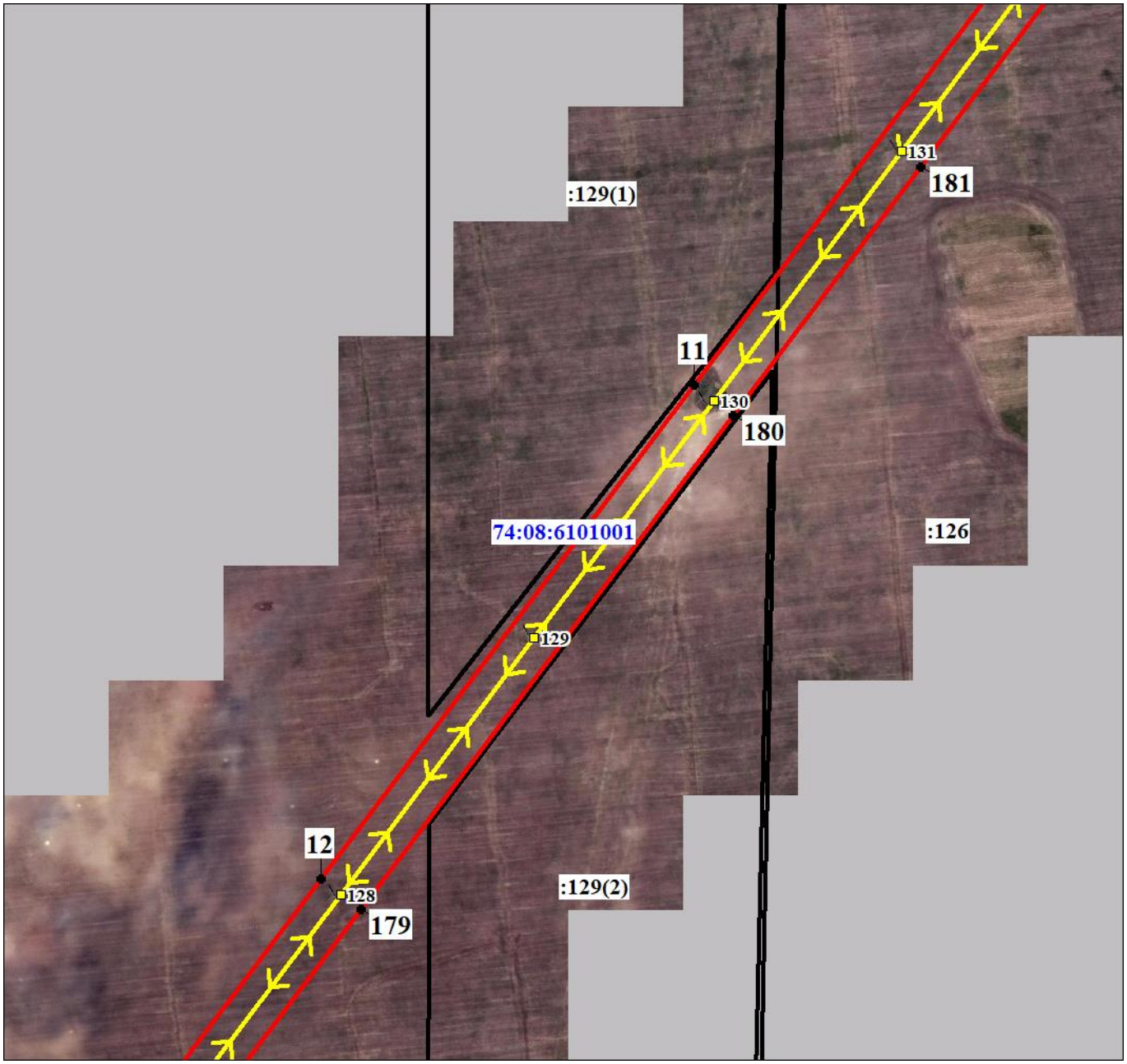

Масштаб 1:5000

Используемые условные знаки и обозначения:

Условные обозначения представлены на листе 17

Подпись _____ Морева М. О. Дата 20 января 2021 г.

Место для оттиска печати (при наличии) лица, составившего описание местоположения границ объекта

Раздел 4

План границ объекта

Выносной лист № 35

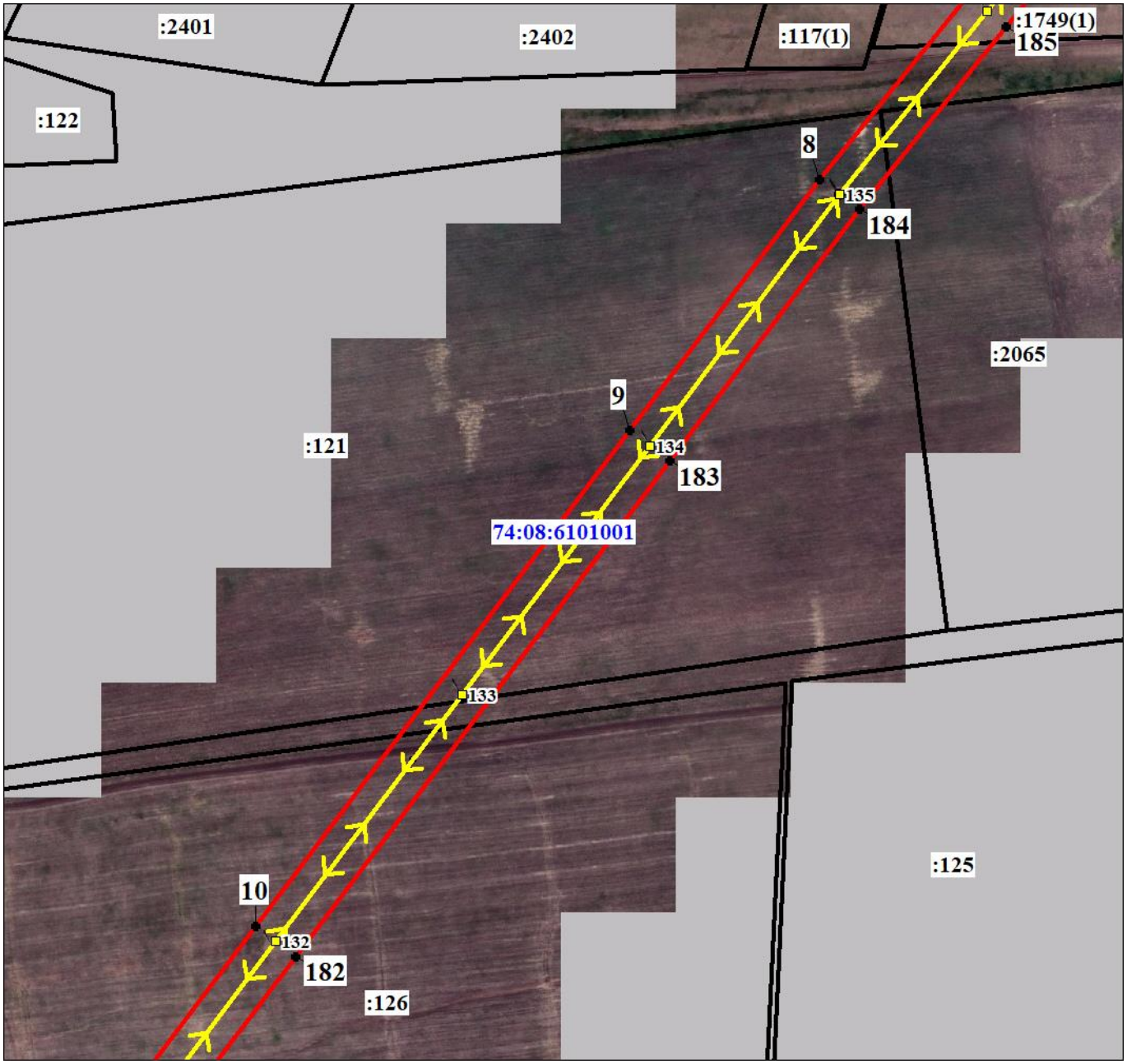

Масштаб 1:5000

Используемые условные знаки и обозначения:

Условные обозначения представлены на листе 17

Подпись _____ Морева М. О. Дата 20 января 2021 г.

Место для оттиска печати (при наличии) лица, составившего описание местоположения границ объекта

Раздел 4

План границ объекта

Выносной лист № 36

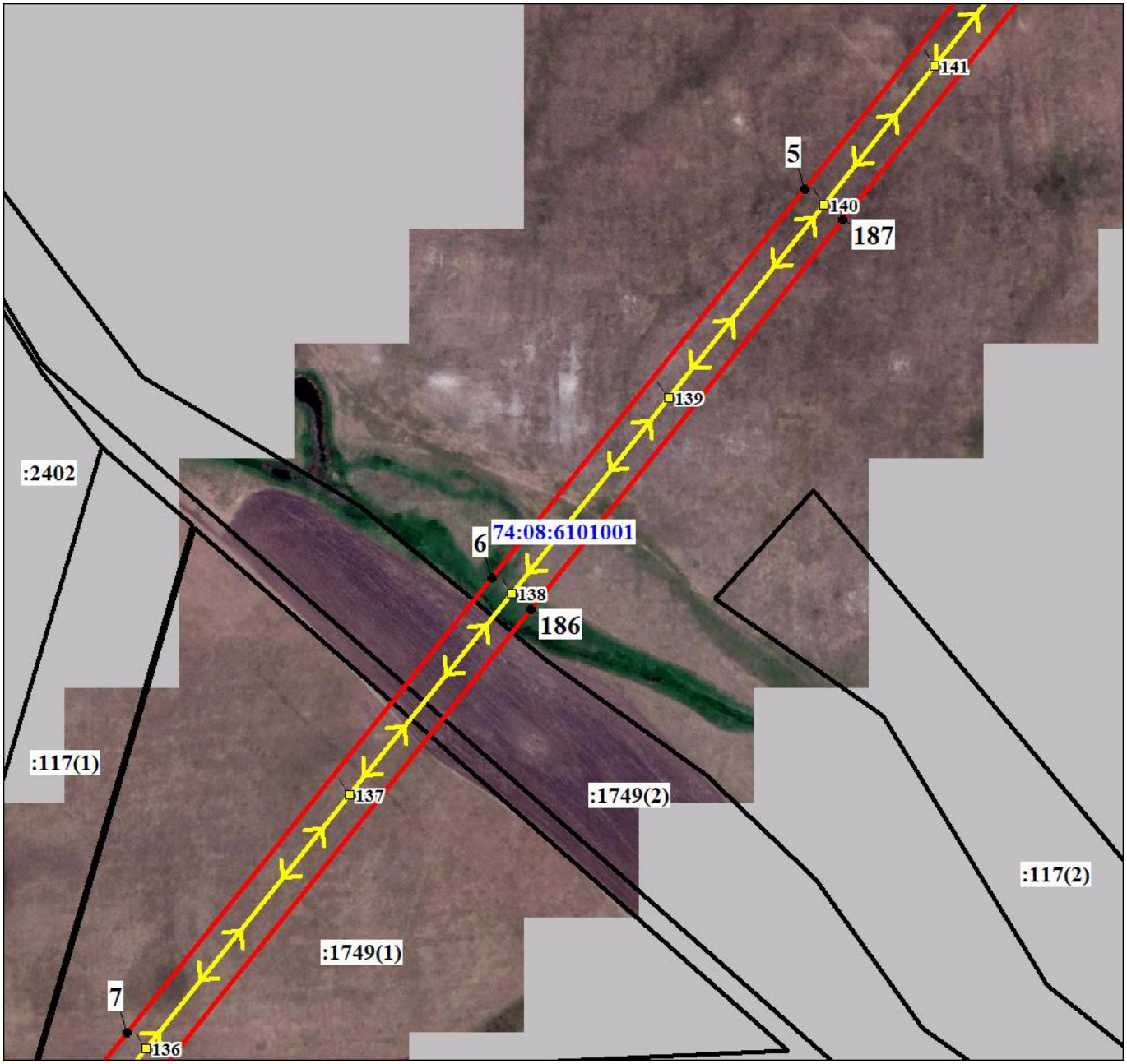

Масштаб 1:5000

Используемые условные знаки и обозначения:

Условные обозначения представлены на листе 17

Подпись _____ Морева М. О. Дата 20 января 2021 г.

Место для оттиска печати (при наличии) лица, составившего описание местоположения границ объекта

Раздел 4

План границ объекта

Выносной лист № 37

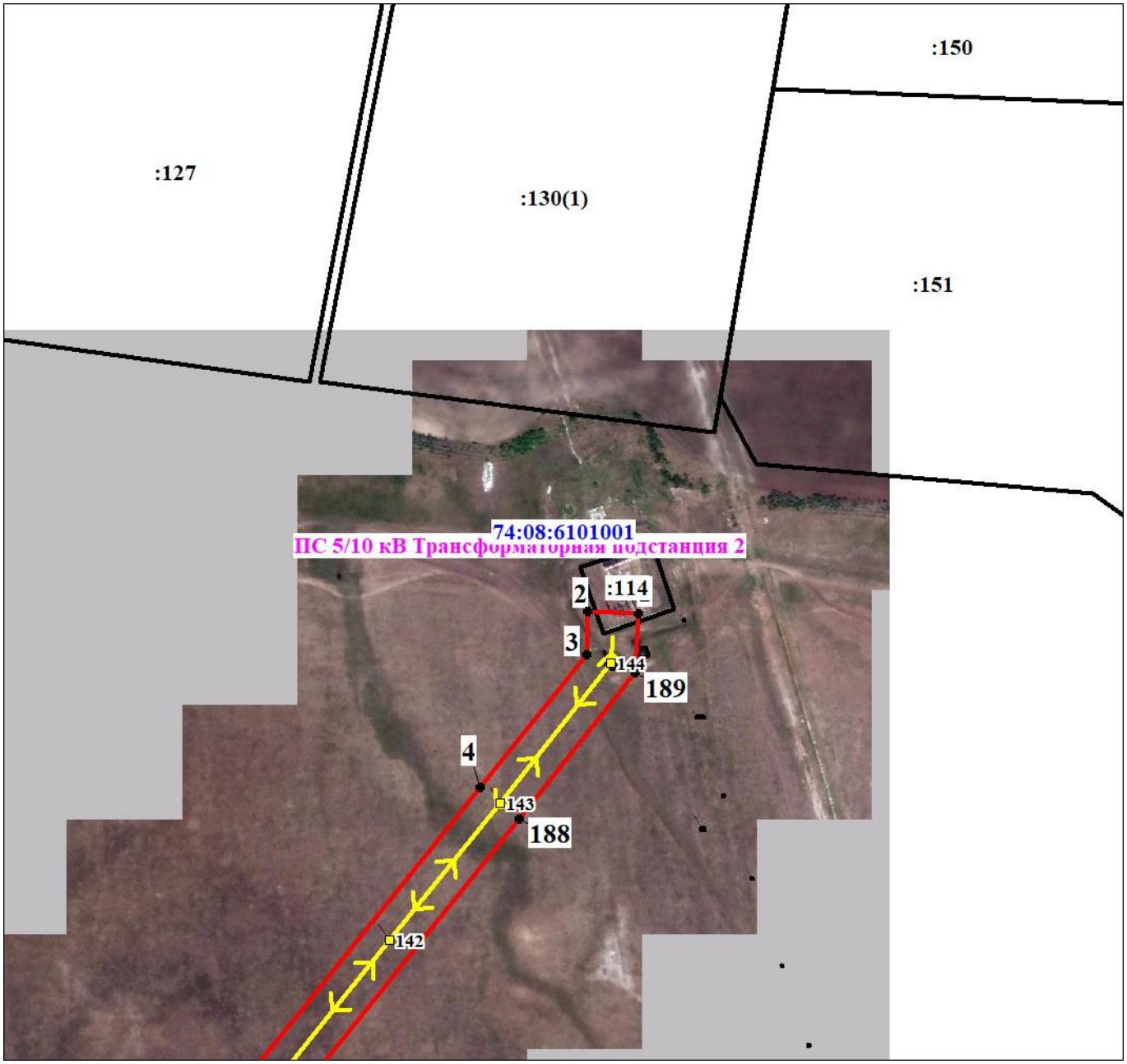

Масштаб 1:5000

Используемые условные знаки и обозначения:

Условные обозначения представлены на листе 17

Подпись _____ Морева М. О. Дата 20 января 2021 г.

Место для оттиска печати (при наличии) лица, составившего описание местоположения границ объекта

Текстовое описание местоположения границ объекта		
Прохождение границы		Описание прохождения границы
от точки	до точки	
1	2	3
1	1	-