ПОСТАНОВЛЕНИЕ
АДМИНИСТРАЦИЯ КАРТАЛИНСКОГО МУНИЦИПАЛЬНОГО РАЙОНА

30.12.2021 года № 1308

Об установлении публичного сервитута

В соответствии со статьей 23, главой V.7 Земельного кодекса Российской Федерации, статьей 3.3 Федерального закона Российской Федерации от 25 октября 2001года № 137 – ФЗ «О введении в действие Земельного кодекса Российской Федерации», постановлением Правительства Российской Федерации от 24.02.2009 года № 160 «О порядке установления охранных зон объектов электросетевого хозяйства и особых условий использования земельных участков, расположенных в границах таких зон», на основании ходатайства Открытого акционерного общества «Межрегиональная распределительная сетевая компания Урала», являющегося субъектом естественных монополий, учитывая отсутствие заявлений иных правообладателей земельных участков после публикации сообщения в СМИ - газете «Метро» о возможном установлении публичного сервитута от 29 октября 2021года № 42 (801) в установленный 30 дневный срок, руководствуясь статьей 15 Федерального закона от 06.10.2003 года № 131-ФЗ «Об общих принципах организации местного самоуправления в Российской Федерации», Уставом Карталинского муниципального района,

Администрация Карталинского муниципального района ПОСТАНОВЛЯЕТ:

1. Установить публичный сервитут на основании ходатайства Открытого акционерного общества «Межрегиональная распределительная сетевая компания Урала», являющегося субъектом естественных монополий (620026, город Екатеринбург, улица Мамина-Сибиряка, дом 140, ОГРН 1056604000970, ИНН 6671163413 (филиал ОАО «МРСК Урала» – «Челябэнерго», адрес: 454091, Челябинская область, город Челябинск, площадь Революции, 5), общей площадью 208691 квадратных метров в целях эксплуатации объектов электросетевого хозяйства: сооружение - линия электропередач 10 кВ, фидер Озерный от подстанции Тумак. Площадь: общая протяженность 24000 метров. Инвентарный номер:7391. Литер 21Л

в отношении земельных участков с кадастровыми номерами:

1) 74:08:5801002:7, входящего в состав единого землепользования земельного участка с кадастровым номером 74:08:5801002:10, расположенного по адресу: Челябинская область, Карталинский район, поселок Тумак;

2) 74:08:5801002:68, расположенного примерно в 1300 метрах по направлению на юг от ориентира по адресу: Челябинская область, Карталинский район, поселок Тумак;

3) 74:08:3501001:119, расположенного по адресу: Челябинская область, Карталинский район, село Новониколаевка, улица Полевая, 9-1;

4) 74:08:0000000:1747, расположенного по адресу: Челябинская область, Карталинский район, село Новониколаевка, улица Полевая, 7-2;

5) 74:08:0000000:2858, расположенного в 360 метрах на юго – запад от ориентира - жилой дом по адресу: Челябинская область Карталинский район, село Новониколаевка, улица Центральная, 21;

6) 74:08:3501001:167, расположенного по адресу: Челябинская область, Карталинский район, село Новониколаевка, улица Центральная, 21;

7) 74:08:0000000:2497, расположенного примерно в 388 метрах по направлению на северо – восток от ориентира – жилой дом по адресу: Челябинская область, Карталинский район, село Новониколаевка, улица Центральная, 17;

8) 74:08:3501001:126, расположенного в границах участка. Ориентир – жилой дом по адресу: Челябинская область, Карталинский район, село Новониколаевка, улица Полевая, 17;

9) 74:08: 3501001:173, расположенного в 470 метрах на северо – восток от ориентира - жилой дом по адресу: Челябинская область, Карталинский район, село Новониколаевка, улица Центральная, 54;

10) 74:08:3501001:394, расположенного в 85 метрах по направлению на северо - восток от ориентира - жилой дом по адресу: Челябинская область, Карталинский район, село Новониколаевка, улица Полевая, 10Б;

11) 74:08:3501001:98, расположенного по адресу: Челябинская область, Карталинский район, село Новониколаевка, улица Новая, 20/1 - С;

12) 74:08:3501001:96, расположенного по адресу: Челябинская область, Карталинский район, село Новониколаевка, улица Новая, 20/6 - С;

13) 74:08:3501001:97, расположенного по адресу: Челябинская область, Карталинский район, село Новониколаевка, улица Новая;

14) 74:08:3501001:396, расположенного в 20 метрах на юг от ориентира по адресу: Челябинская область, Карталинский район, село Новониколаевка, улица Новая, 20/1 - С;

15) 74:08:3501001:104, расположенного по адресу: Челябинская область, Карталинский район, село Новониколаевка, улица Полевая, 3 - 2;

16) 74:08:3501001:134, расположенного по адресу: Челябинская область, Карталинский район, село Новониколаевка, улица Полевая, 7 - 1;

17) 74:08:3501001:135, расположенного по адресу: Челябинская область, Карталинский район, село Новониколаевка, улица Полевая, 5 - 1;

18) 74:08:3501001:142, расположенного по адресу: Челябинская область, Карталинский район, село Новониколаевка, улица Полевая, 5 - 2;

19) 74:08:5801007:142, местоположение: от точки подключения существующего подземного газопровода Д-114 мм до границы Карталинского муниципального района с Варненским муниципальным районом, Челябинской области;

20) 74:08:5801007:61, местоположение установлено относительно ориентира, расположенного в границах участка. Почтовый адрес ориентира: Челябинская область, Карталинский район, от точки врезки в существующий магистральный газопровод Д 1020 мм «Бухара – Урал 1,2 нитки» 1747 км до дома оператора, расположенного в поселке Новониколаевка, улица Школьная, 59;

21) 74:08:5801006:288, расположенного примерно в 4700 метрах от ориентира по направлению на юг по адресу: Челябинская область, Карталинский район, поселок Тумак;

22) 74:08:5801006:3, расположенного примерно в 2700 метрах по направлению на юг от ориентира по адресу: Челябинская область, Карталинский район, поселок Тумак;

23) 74:08:5801002:5, входящего в состав единого землепользования земельного участка с кадастровым номером 74:08:0000000:7;

24) 74:08:5801001:117, входящего в состав единого землепользования земельного участка с кадастровым номером 74:08:0000000:100, расположенный по адресу: Челябинская область, Карталинский район;

25) 74:08:5801003:39, входящего в состав единого землепользования земельного участка с кадастровым номером 74:08:0000000:100, расположенный в 320 метрах по направлению на юго - запад от ориентира по адресу: Челябинская область, город Карталы;

26) 74:08:0000000:151, расположенного примерно в 1683 метрах по направлению на северо - запад от ориентира - жилой дом по адресу: Челябинская область, Карталинский район, село Новониколаевка, улица Школьная, 37.

2. Установить срок публичного сервитута в отношении земельных участков, указанных в пункте 1 настоящего постановления на 49 (сорок девять) лет.

3. Утвердить границы публичного сервитута согласно приложению к настоящему постановлению.

4. Открытому акционерному обществу «Межрегиональная распределительная сетевая компания Урала» в установленном законом порядке обеспечить:

1) заключение с правообладателями земельных участков соглашений об осуществлении публичного сервитута;

2) осуществление публичного сервитута после внесения сведений о публичном сервитуте в Единый государственный реестр недвижимости;

3) после прекращения действия публичного сервитута привести земельные участки, обремененные публичным сервитутом, в состояние, пригодное для их использования в соответствии с видом разрешенного использования.

5. Обладатель публичного сервитута - Открытое акционерное общество «Межрегиональная распределительная сетевая компания Урала», вправе до окончания срока публичного сервитута обратиться с ходатайством об установлении публичного сервитута на новый срок.

6. Управлению по имущественной и земельнойполитике Карталинского муниципального района (Селезнева Е.С.) в течение пяти рабочих дней со дня принятия настоящего постановления обеспечить:

1) опубликование настоящего постановления (за исключением приложения к нему) в печатном средстве массовой информации в газете «Метро» и размещение (полного текста) на официальном сетевом издании https://www.kartalyraion.ru/ администрации Карталинского муниципального района Челябинской области, а также на сайте администрации Мичуринского сельского поселения Карталинского муниципального района http://www.michurinskoe.org/;

2) направление копии постановления правообладателям земельных участков, в отношении которых принято решение об установлении публичного сервитута с уведомлением о вручении по почтовым адресам, указанным в выписке из Единого государственного реестра;

3) направление обладателю публичного сервитута копии постановления об установлении публичного сервитута, сведения о лицах, являющихся правообладателями земельных участков, копии документов, подтверждающих права указанных лиц на земельные участки;

4) направление копии настоящего постановления об установлении публичного сервитута в федеральный орган исполнительной власти «Управление Федеральной службы государственной регистрации, кадастра и картографии по Челябинской области», уполномоченный Правительством Российской Федерации.

7. Контроль за исполнением настоящего постановления возложить на заместителя главы по муниципальному имуществу, земельным и правовым вопросам Максимовскую Н.А.

Глава Карталинского
муниципального района А.Г. Вдовин

ОПИСАНИЕ МЕСТОПОЛОЖЕНИЯ ГРАНИЦ

Публичный сервитут для использования земельных участков в целях эксплуатации объектов электросетевого хозяйства сооружения - линия электропередач 10 кВ, фидер Озерный от подстанции Тумак, литера 21Л, протяженность-24 км

(наименование объекта, местоположение границ которого описано (далее - объект)

Приложение
к постановлению администрации
Карталинского муниципального района
Челябинской области
от 2021года №

Раздел 1

| Сведения об объекте | | |
|---|---|---|
| N п/п | Характеристики объекта | Описание характеристик |
| 1 | 2 | 3 |
| 1 | Местоположение объекта | Челябинская область, Карталинский р-н |
| 2 | Площадь объекта ± величина погрешности определения площади (Р ± ΔР), м² | 208691 ± 160 |
| 3 | Иные характеристики объекта | 1. Публичный сервитут установлен с целью эксплуатации объектов электросетевого хозяйства сроком на 49 лет |

Раздел 2

| Сведения о местоположении границ объекта | | | | | |
|---|---|---|---|---|---|
| 1. Система координат МСК-74 | | | | | |
| 2. Сведения о характерных точках границ объекта | | | | | |
| Обозначение характерных точек границ | Координаты, м | | Метод определения координат характерной точки | Средняя квадратическая погрешность положения характерной точки (Mt), м | Описание обозначения точки на местности (при наличии) |
| | X | Y | | | |
| 1 | 2 | 3 | 4 | 5 | 6 |
| 1 | 388276.38 | 2284770.30 | Метод спутниковых геодезических измерений (определений) | 0.1 | - |
| 2 | 388276.05 | 2284792.30 | Метод спутниковых геодезических измерений (определений) | 0.1 | - |
| 3 | 388268.57 | 2284792.20 | Метод спутниковых геодезических измерений (определений) | 0.1 | - |
| 4 | 388268.48 | 2284783.37 | Метод спутниковых геодезических измерений (определений) | 0.1 | - |
| 5 | 388222.39 | 2284785.43 | Метод спутниковых геодезических измерений (определений) | 0.1 | - |
| 6 | 388222.48 | 2284791.64 | Метод спутниковых геодезических измерений (определений) | 0.1 | - |
| 7 | 388214.64 | 2284791.54 | Метод спутниковых геодезических измерений (определений) | 0.1 | - |
| 8 | 388013.68 | 2284910.30 | Метод спутниковых геодезических измерений (определений) | 0.1 | - |
| 9 | 387821.17 | 2285023.54 | Метод спутниковых геодезических | 0.1 | - |

| Сведения о местоположении границ объекта | | | | | |
|---|---|---|---|---|---|
| 1. Система координат МСК-74 | | | | | |
| 2. Сведения о характерных точках границ объекта | | | | | |
| Обозначение характерных точек границ | Координаты, м | | Метод определения координат характерной точки | Средняя квадратическая погрешность положения характерной точки (Mt), м | Описание обозначения точки на местности (при наличии) |
| | X | Y | | | |
| | | | измерений (определений) | | |
| 10 | 387623.44 | 2285139.84 | Метод спутниковых геодезических измерений (определений) | 0.1 | - |
| 11 | 387499.02 | 2285212.82 | Метод спутниковых геодезических измерений (определений) | 0.1 | - |
| 12 | 387481.69 | 2285230.53 | Метод спутниковых геодезических измерений (определений) | 0.1 | - |
| 13 | 387473.34 | 2285223.65 | Метод спутниковых геодезических измерений (определений) | 0.1 | - |
| 14 | 387311.67 | 2285226.50 | Метод спутниковых геодезических измерений (определений) | 0.1 | - |
| 15 | 387099.08 | 2285310.35 | Метод спутниковых геодезических измерений (определений) | 0.1 | - |
| 16 | 386883.32 | 2285395.31 | Метод спутниковых геодезических измерений (определений) | 0.1 | - |
| 17 | 386670.43 | 2285479.08 | Метод спутниковых геодезических измерений (определений) | 0.1 | - |
| 18 | 386452.79 | 2285564.66 | Метод спутниковых геодезических измерений (определений) | 0.1 | - |
| 19 | 386234.20 | 2285650.62 | Метод спутниковых геодезических измерений (определений) | 0.1 | - |
| 20 | 386016.48 | 2285736.05 | Метод спутниковых геодезических измерений (определений) | 0.1 | - |
| 21 | 385715.87 | 2285854.18 | Метод спутниковых геодезических измерений (определений) | 0.1 | - |
| 22 | 385421.02 | 2285969.64 | Метод спутниковых геодезических измерений (определений) | 0.1 | - |

| Сведения о местоположении границ объекта | | | | | |
|---|---|---|---|---|---|
| 1. Система координат МСК-74 | | | | | |
| 2. Сведения о характерных точках границ объекта | | | | | |
| Обозначение характерных точек границ | Координаты, м | | Метод определения координат характерной точки | Средняя квадратическая погрешность положения характерной точки (Mt), м | Описание обозначения точки на местности (при наличии) |
| | X | Y | | | |
| 23 | 385125.25 | 2286085.74 | Метод спутниковых геодезических измерений (определений) | 0.1 | - |
| 24 | 384892.95 | 2286176.74 | Метод спутниковых геодезических измерений (определений) | 0.1 | - |
| 25 | 384662.92 | 2286267.19 | Метод спутниковых геодезических измерений (определений) | 0.1 | - |
| 26 | 384441.91 | 2286353.94 | Метод спутниковых геодезических измерений (определений) | 0.1 | - |
| 27 | 384154.81 | 2286466.77 | Метод спутниковых геодезических измерений (определений) | 0.1 | - |
| 28 | 383866.31 | 2286580.14 | Метод спутниковых геодезических измерений (определений) | 0.1 | - |
| 29 | 383579.14 | 2286692.94 | Метод спутниковых геодезических измерений (определений) | 0.1 | - |
| 30 | 383290.04 | 2286806.59 | Метод спутниковых геодезических измерений (определений) | 0.1 | - |
| 31 | 383077.25 | 2286890.08 | Метод спутниковых геодезических измерений (определений) | 0.1 | - |
| 32 | 382928.57 | 2286948.53 | Метод спутниковых геодезических измерений (определений) | 0.1 | - |
| 33 | 382627.33 | 2287067.11 | Метод спутниковых геодезических измерений (определений) | 0.1 | - |
| 34 | 382297.39 | 2287131.55 | Метод спутниковых геодезических измерений (определений) | 0.1 | - |
| 35 | 382274.51 | 2287335.19 | Метод спутниковых геодезических измерений (определений) | 0.1 | - |
| 36 | 382239.81 | 2287650.32 | Метод спутниковых геодезических | 0.1 | - |

| Сведения о местоположении границ объекта | | | | | |
|---|---|---|---|---|---|
| 1. Система координат МСК-74 | | | | | |
| 2. Сведения о характерных точках границ объекта | | | | | |
| Обозначение характерных точек границ | Координаты, м | | Метод определения координат характерной точки | Средняя квадратическая погрешность положения характерной точки (Mt), м | Описание обозначения точки на местности (при наличии) |
| | X | Y | | | |
| | | | измерений (определений) | | |
| 37 | 382213.37 | 2287885.65 | Метод спутниковых геодезических измерений (определений) | 0.1 | - |
| 38 | 382186.10 | 2288137.36 | Метод спутниковых геодезических измерений (определений) | 0.1 | - |
| 39 | 382161.61 | 2288352.45 | Метод спутниковых геодезических измерений (определений) | 0.1 | - |
| 40 | 382356.11 | 2288307.88 | Метод спутниковых геодезических измерений (определений) | 0.1 | - |
| 41 | 382361.02 | 2288329.33 | Метод спутниковых геодезических измерений (определений) | 0.1 | - |
| 42 | 382161.63 | 2288375.04 | Метод спутниковых геодезических измерений (определений) | 0.1 | - |
| 43 | 382255.62 | 2288875.47 | Метод спутниковых геодезических измерений (определений) | 0.1 | - |
| 44 | 382358.08 | 2288938.93 | Метод спутниковых геодезических измерений (определений) | 0.1 | - |
| 45 | 382370.98 | 2288931.03 | Метод спутниковых геодезических измерений (определений) | 0.1 | - |
| 46 | 382384.35 | 2288914.41 | Метод спутниковых геодезических измерений (определений) | 0.1 | - |
| 47 | 382401.49 | 2288928.21 | Метод спутниковых геодезических измерений (определений) | 0.1 | - |
| 48 | 382385.69 | 2288947.81 | Метод спутниковых геодезических измерений (определений) | 0.1 | - |
| 49 | 382358.05 | 2288964.74 | Метод спутниковых геодезических измерений (определений) | 0.1 | - |

| Сведения о местоположении границ объекта | | | | | |
|---|---|---|---|---|---|
| 1. Система координат МСК-74 | | | | | |
| 2. Сведения о характерных точках границ объекта | | | | | |
| Обозначение характерных точек границ | Координаты, м | | Метод определения координат характерной точки | Средняя квадратическая погрешность положения характерной точки (Mt), м | Описание обозначения точки на местности (при наличии) |
| | X | Y | | | |
| 50 | 382235.87 | 2288889.08 | Метод спутниковых геодезических измерений (определений) | 0.1 | - |
| 51 | 382192.87 | 2288659.80 | Метод спутниковых геодезических измерений (определений) | 0.1 | - |
| 52 | 382065.32 | 2288687.65 | Метод спутниковых геодезических измерений (определений) | 0.1 | - |
| 53 | 382003.06 | 2288693.71 | Метод спутниковых геодезических измерений (определений) | 0.1 | - |
| 54 | 381988.88 | 2288696.89 | Метод спутниковых геодезических измерений (определений) | 0.1 | - |
| 55 | 381984.04 | 2288675.43 | Метод спутниковых геодезических измерений (определений) | 0.1 | - |
| 56 | 382000.25 | 2288671.88 | Метод спутниковых геодезических измерений (определений) | 0.1 | - |
| 57 | 382062.11 | 2288665.87 | Метод спутниковых геодезических измерений (определений) | 0.1 | - |
| 58 | 382188.81 | 2288638.17 | Метод спутниковых геодезических измерений (определений) | 0.1 | - |
| 59 | 382163.99 | 2288508.05 | Метод спутниковых геодезических измерений (определений) | 0.1 | - |
| 60 | 382092.65 | 2288540.02 | Метод спутниковых геодезических измерений (определений) | 0.1 | - |
| 61 | 382074.66 | 2288545.19 | Метод спутниковых геодезических измерений (определений) | 0.1 | - |
| 62 | 382068.55 | 2288524.06 | Метод спутниковых геодезических измерений (определений) | 0.1 | - |
| 63 | 382085.30 | 2288519.26 | Метод спутниковых геодезических | 0.1 | - |

| Сведения о местоположении границ объекта | | | | | |
|---|---|---|---|---|---|
| 1. Система координат МСК-74 | | | | | |
| 2. Сведения о характерных точках границ объекта | | | | | |
| Обозначение характерных точек границ | Координаты, м | | Метод определения координат характерной точки | Средняя квадратическая погрешность положения характерной точки (Mt), м | Описание обозначения точки на местности (при наличии) |
| | X | Y | | | |
| | | | измерений (определений) | | |
| 64 | 382159.83 | 2288485.81 | Метод спутниковых геодезических измерений (определений) | 0.1 | - |
| 65 | 382137.75 | 2288367.17 | Метод спутниковых геодезических измерений (определений) | 0.1 | - |
| 66 | 382146.76 | 2288288.86 | Метод спутниковых геодезических измерений (определений) | 0.1 | - |
| 67 | 382102.23 | 2288300.06 | Метод спутниковых геодезических измерений (определений) | 0.1 | - |
| 68 | 382096.24 | 2288278.89 | Метод спутниковых геодезических измерений (определений) | 0.1 | - |
| 69 | 382149.42 | 2288265.63 | Метод спутниковых геодезических измерений (определений) | 0.1 | - |
| 70 | 382164.24 | 2288134.88 | Метод спутниковых геодезических измерений (определений) | 0.1 | - |
| 71 | 382191.51 | 2287883.19 | Метод спутниковых геодезических измерений (определений) | 0.1 | - |
| 72 | 382215.43 | 2287670.51 | Метод спутниковых геодезических измерений (определений) | 0.1 | - |
| 73 | 382149.85 | 2287710.12 | Метод спутниковых геодезических измерений (определений) | 0.1 | - |
| 74 | 381950.21 | 2287830.48 | Метод спутниковых геодезических измерений (определений) | 0.1 | - |
| 75 | 381772.66 | 2287938.33 | Метод спутниковых геодезических измерений (определений) | 0.1 | - |
| 76 | 381761.10 | 2287919.61 | Метод спутниковых геодезических измерений (определений) | 0.1 | - |

| Сведения о местоположении границ объекта | | | | | |
|---|---|---|---|---|---|
| 1. Система координат МСК-74 | | | | | |
| 2. Сведения о характерных точках границ объекта | | | | | |
| Обозначение характерных точек границ | Координаты, м | | Метод определения координат характерной точки | Средняя квадратическая погрешность положения характерной точки (Mt), м | Описание обозначения точки на местности (при наличии) |
| | X | Y | | | |
| 77 | 381938.87 | 2287811.64 | Метод спутниковых геодезических измерений (определений) | 0.1 | - |
| 78 | 382138.45 | 2287691.30 | Метод спутниковых геодезических измерений (определений) | 0.1 | - |
| 79 | 382218.48 | 2287643.07 | Метод спутниковых геодезических измерений (определений) | 0.1 | - |
| 80 | 382235.36 | 2287490.30 | Метод спутниковых геодезических измерений (определений) | 0.1 | - |
| 81 | 382252.63 | 2287332.81 | Метод спутниковых геодезических измерений (определений) | 0.1 | - |
| 82 | 382277.54 | 2287113.30 | Метод спутниковых геодезических измерений (определений) | 0.1 | - |
| 83 | 382620.38 | 2287046.22 | Метод спутниковых геодезических измерений (определений) | 0.1 | - |
| 84 | 382920.51 | 2286928.05 | Метод спутниковых геодезических измерений (определений) | 0.1 | - |
| 85 | 383069.21 | 2286869.60 | Метод спутниковых геодезических измерений (определений) | 0.1 | - |
| 86 | 383281.90 | 2286786.15 | Метод спутниковых геодезических измерений (определений) | 0.1 | - |
| 87 | 383571.10 | 2286672.46 | Метод спутниковых геодезических измерений (определений) | 0.1 | - |
| 88 | 383858.27 | 2286559.66 | Метод спутниковых геодезических измерений (определений) | 0.1 | - |
| 89 | 384146.77 | 2286446.29 | Метод спутниковых геодезических измерений (определений) | 0.1 | - |
| 90 | 384433.87 | 2286333.46 | Метод спутниковых геодезических | 0.1 | - |

| Сведения о местоположении границ объекта | | | | | |
|---|---|---|---|---|---|
| 1. Система координат МСК-74 | | | | | |
| 2. Сведения о характерных точках границ объекта | | | | | |
| Обозначение характерных точек границ | Координаты, м | | Метод определения координат характерной точки | Средняя квадратическая погрешность положения характерной точки (Mt), м | Описание обозначения точки на местности (при наличии) |
| | X | Y | | | |
| | | | измерений (определений) | | |
| 91 | 384654.87 | 2286246.71 | Метод спутниковых геодезических измерений (определений) | 0.1 | - |
| 92 | 384884.91 | 2286156.26 | Метод спутниковых геодезических измерений (определений) | 0.1 | - |
| 93 | 385117.21 | 2286065.26 | Метод спутниковых геодезических измерений (определений) | 0.1 | - |
| 94 | 385412.98 | 2285949.16 | Метод спутниковых геодезических измерений (определений) | 0.1 | - |
| 95 | 385707.85 | 2285833.70 | Метод спутниковых геодезических измерений (определений) | 0.1 | - |
| 96 | 386008.44 | 2285715.57 | Метод спутниковых геодезических измерений (определений) | 0.1 | - |
| 97 | 386226.15 | 2285630.14 | Метод спутниковых геодезических измерений (определений) | 0.1 | - |
| 98 | 386444.74 | 2285544.18 | Метод спутниковых геодезических измерений (определений) | 0.1 | - |
| 99 | 386662.37 | 2285458.60 | Метод спутниковых геодезических измерений (определений) | 0.1 | - |
| 100 | 386875.26 | 2285374.84 | Метод спутниковых геодезических измерений (определений) | 0.1 | - |
| 101 | 387091.02 | 2285289.87 | Метод спутниковых геодезических измерений (определений) | 0.1 | - |
| 102 | 387307.67 | 2285204.46 | Метод спутниковых геодезических измерений (определений) | 0.1 | - |
| 103 | 387474.65 | 2285201.62 | Метод спутниковых геодезических измерений (определений) | 0.1 | - |

| Сведения о местоположении границ объекта | | | | | |
|---|---|---|---|---|---|
| 1. Система координат МСК-74 | | | | | |
| 2. Сведения о характерных точках границ объекта | | | | | |
| Обозначение характерных точек границ | Координаты, м | | Метод определения координат характерной точки | Средняя квадратическая погрешность положения характерной точки (Mt), м | Описание обозначения точки на местности (при наличии) |
| | X | Y | | | |
| 104 | 387612.28 | 2285120.88 | Метод спутниковых геодезических измерений (определений) | 0.1 | - |
| 105 | 387810.01 | 2285004.58 | Метод спутниковых геодезических измерений (определений) | 0.1 | - |
| 106 | 388002.52 | 2284891.34 | Метод спутниковых геодезических измерений (определений) | 0.1 | - |
| 107 | 388208.67 | 2284769.44 | Метод спутниковых геодезических измерений (определений) | 0.1 | - |
| 1 | 388276.38 | 2284770.30 | Метод спутниковых геодезических измерений (определений) | 0.1 | - |
| 3. Сведения о характерных точках части (частей) границы объекта | | | | | |
| Обозначение характерных точек части границы | Координаты, м | | Метод определения координат характерной точки | Средняя квадратическая погрешность положения характерной точки (Mt), м | Описание обозначения точки на местности (при наличии) |
| | X | Y | | | |
| 1 | 2 | 3 | 4 | 5 | 6 |
| - | - | - | - | - | - |

Раздел 3

| Сведения о местоположении измененных (уточненных) границ объекта | | | | | | | |
|---|---|---|---|---|---|---|---|
| 1. Система координат МСК-74 | | | | | | | |
| 2. Сведения о характерных точках границ объекта | | | | | | | |
| Обозначение характерных точек границ | Существующие координаты, м | | Измененные (уточненные) координаты, м | | Метод определения координат характерной точки | Средняя квадратическая погрешность положения характерной точки (Mt), м | Описание обозначения точки на местности (при наличии) |
| | X | Y | X | Y | | | |
| 1 | 2 | 3 | 4 | 5 | 6 | 7 | 8 |
| - | - | - | - | - | - | - | - |
| 3. Сведения о характерных точках части (частей) границы объекта | | | | | | | |
| Обозначение характерных точек части границы | Существующие координаты, м | | Измененные (уточненные) координаты, м | | Метод определения координат характерной точки | Средняя квадратическая погрешность положения характерной точки (Mt), м | Описание обозначения точки на местности (при наличии) |
| | X | Y | X | Y | | | |
| 1 | 2 | 3 | 4 | 5 | 6 | 7 | 8 |
| - | - | - | - | - | - | - | - |

Раздел 4

План границ объекта

Обзорная схема границ ЗОУИТ

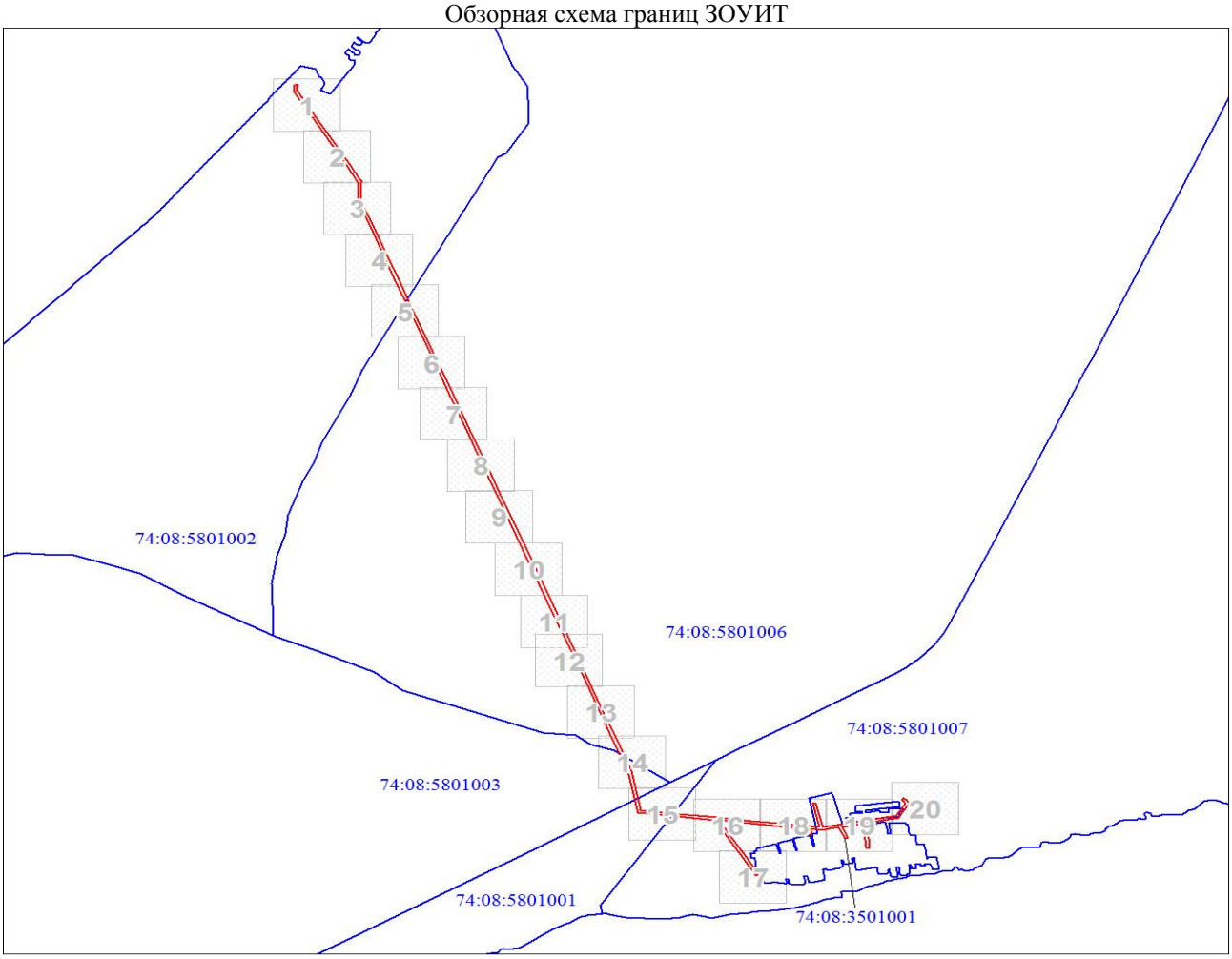


Масштаб 1:49225

Используемые условные знаки и обозначения:

| | |
|---|---|
| • | Характерная точка границы объекта |
| 1 | Надписи номеров характерных точек границы объекта |
| | граница публичного сервитута |
| | граница земельного участка, установленная в соответствии с требованиями федерального законодательства, включенная в ЕГРН |
| :11 | кадастровый номер земельного участка, сведения о котором имеются в ЕГРН |
| | граница кадастрового квартала |
| 74:08:5801002 | номер кадастрового квартала |
| ПС Тумак | местоположение (ориентир) |

Подпись _____ Морева М. О. Дата 17 августа 2021 г.

*Место для оттиска печати (при наличии) лица, составившего описание местоположения границ объекта*

Раздел 4

План границ объекта

Выносной лист № 1

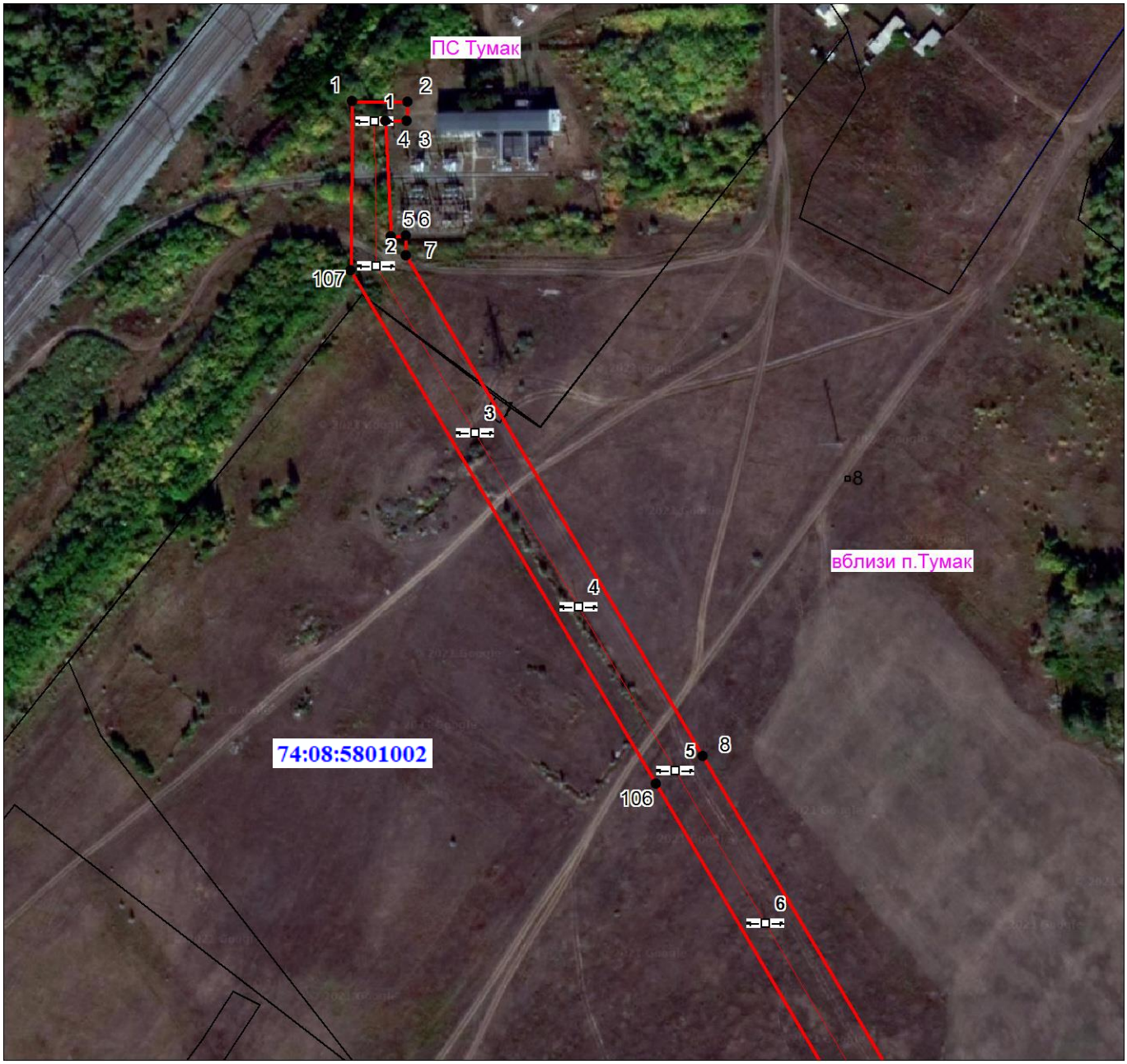


Масштаб 1:2500

Используемые условные знаки и обозначения:

Условные обозначения представлены на листе 10

Подпись _____ Морева М. О. Дата 17 августа 2021 г.

*Место для оттиска печати (при наличии) лица, составившего описание местоположения границ объекта*

Раздел 4

План границ объекта

Выносной лист № 2

Масштаб 1:2500

Используемые условные знаки и обозначения:

Условные обозначения представлены на листе 10

Подпись _____ Морева М. О. Дата 17 августа 2021 г.

*Место для оттиска печати (при наличии) лица, составившего описание местоположения границ объекта*

Раздел 4

План границ объекта

Выносной лист № 3

Масштаб 1:2500

Используемые условные знаки и обозначения:

Условные обозначения представлены на листе 10

Подпись _____ Морева М. О. Дата 17 августа 2021 г.

*Место для оттиска печати (при наличии) лица, составившего описание местоположения границ объекта*

Раздел 4

План границ объекта

Выносной лист № 4

Масштаб 1:2500

Используемые условные знаки и обозначения:

Условные обозначения представлены на листе 10

Подпись Морева М. О. Дата 17 августа 2021 г.

*Место для оттиска печати (при наличии) лица, составившего описание местоположения границ объекта*

Раздел 4

План границ объекта

Выносной лист № 5

Масштаб 1:2500

Используемые условные знаки и обозначения:

Условные обозначения представлены на листе 10

Подпись _____ Морева М. О. Дата 17 августа 2021 г.

*Место для оттиска печати (при наличии) лица, составившего описание местоположения границ объекта*

Раздел 4

План границ объекта

Выносной лист № 6

Масштаб 1:2500

Используемые условные знаки и обозначения:

Условные обозначения представлены на листе 10

Подпись _____ Морева М. О. Дата 17 августа 2021 г.

*Место для оттиска печати (при наличии) лица, составившего описание местоположения границ объекта*

Раздел 4

План границ объекта

Выносной лист № 7

Масштаб 1:2500

Используемые условные знаки и обозначения:

Условные обозначения представлены на листе 10

Подпись _____ Морева М. О. Дата 17 августа 2021 г.

*Место для оттиска печати (при наличии) лица, составившего описание местоположения границ объекта*

Раздел 4

План границ объекта

Выносной лист № 8

Масштаб 1:2500

Используемые условные знаки и обозначения:

Условные обозначения представлены на листе 10

Подпись _____ Морева М. О. Дата 17 августа 2021 г.

*Место для оттиска печати (при наличии) лица, составившего описание местоположения границ объекта*

Раздел 4

План границ объекта

Выносной лист № 9

Масштаб 1:2500

Используемые условные знаки и обозначения:

Условные обозначения представлены на листе 10

Подпись Морева М. О. Дата 17 августа 2021 г.

*Место для оттиска печати (при наличии) лица, составившего описание местоположения границ объекта*

Раздел 4

План границ объекта

Выносной лист № 10

Масштаб 1:2500

Используемые условные знаки и обозначения:

Условные обозначения представлены на листе 10

Подпись _____ Морева М. О. Дата 17 августа 2021 г.

*Место для оттиска печати (при наличии) лица, составившего описание местоположения границ объекта*

Раздел 4

План границ объекта

Выносной лист № 11

Масштаб 1:2500

Используемые условные знаки и обозначения:

Условные обозначения представлены на листе 10

Подпись _____ Морева М. О. Дата 17 августа 2021 г.

*Место для оттиска печати (при наличии) лица, составившего описание местоположения границ объекта*

Раздел 4

План границ объекта

Выносной лист № 12

Масштаб 1:2500

Используемые условные знаки и обозначения:

Условные обозначения представлены на листе 10

Подпись Морева М. О. Дата 17 августа 2021 г.

*Место для оттиска печати (при наличии) лица, составившего описание местоположения границ объекта*

Раздел 4

План границ объекта

Выносной лист № 13

Масштаб 1:2500

Используемые условные знаки и обозначения:

Условные обозначения представлены на листе 10

Подпись Морева М. О. Дата 17 августа 2021 г.

*Место для оттиска печати (при наличии) лица, составившего описание местоположения границ объекта*

Раздел 4

План границ объекта

Выносной лист № 14

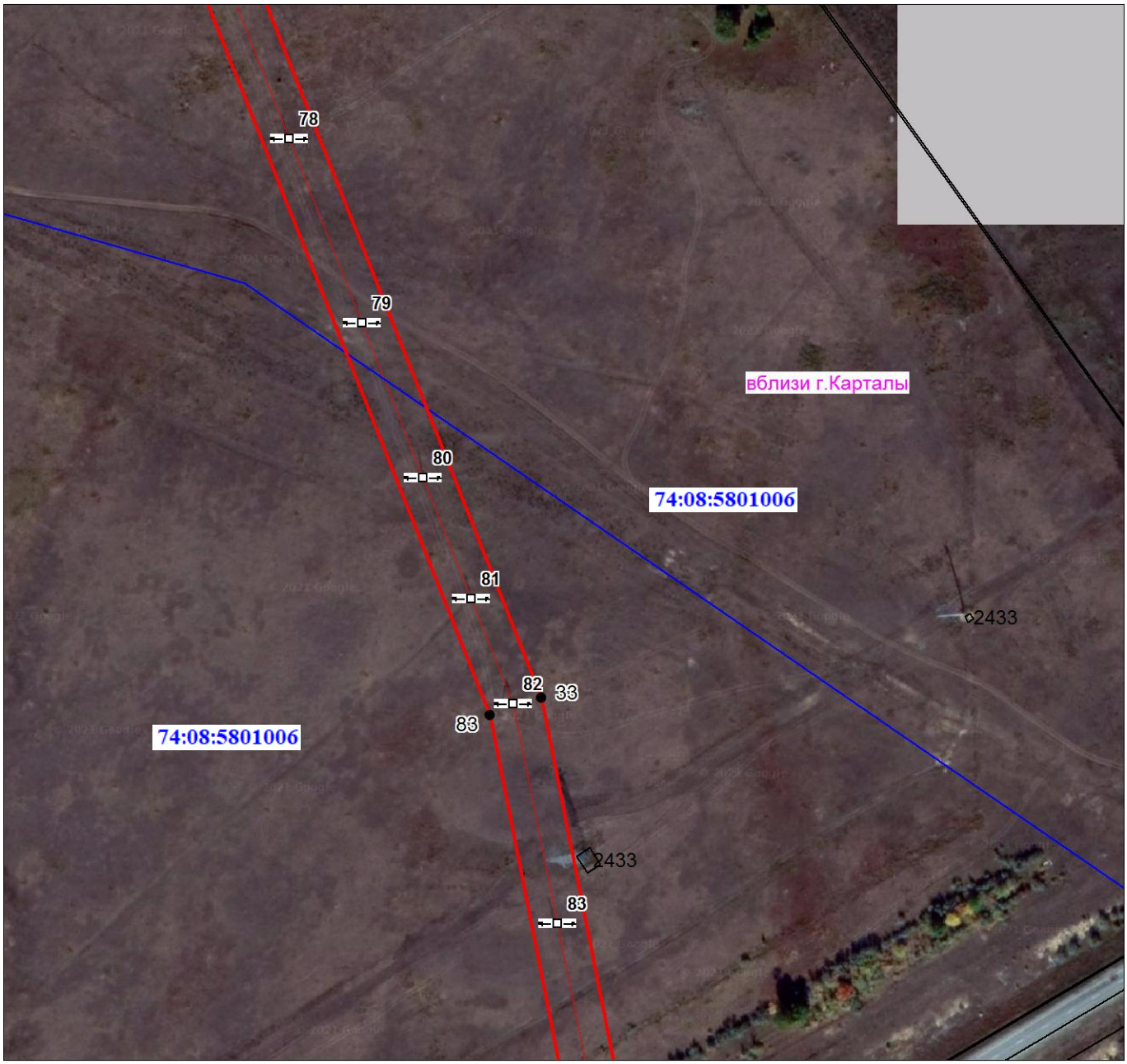


Масштаб 1:2500

Используемые условные знаки и обозначения:

Условные обозначения представлены на листе 10

Подпись _____ Морева М. О. Дата 17 августа 2021 г.

*Место для оттиска печати (при наличии) лица, составившего описание местоположения границ объекта*

Раздел 4

План границ объекта

Выносной лист № 15

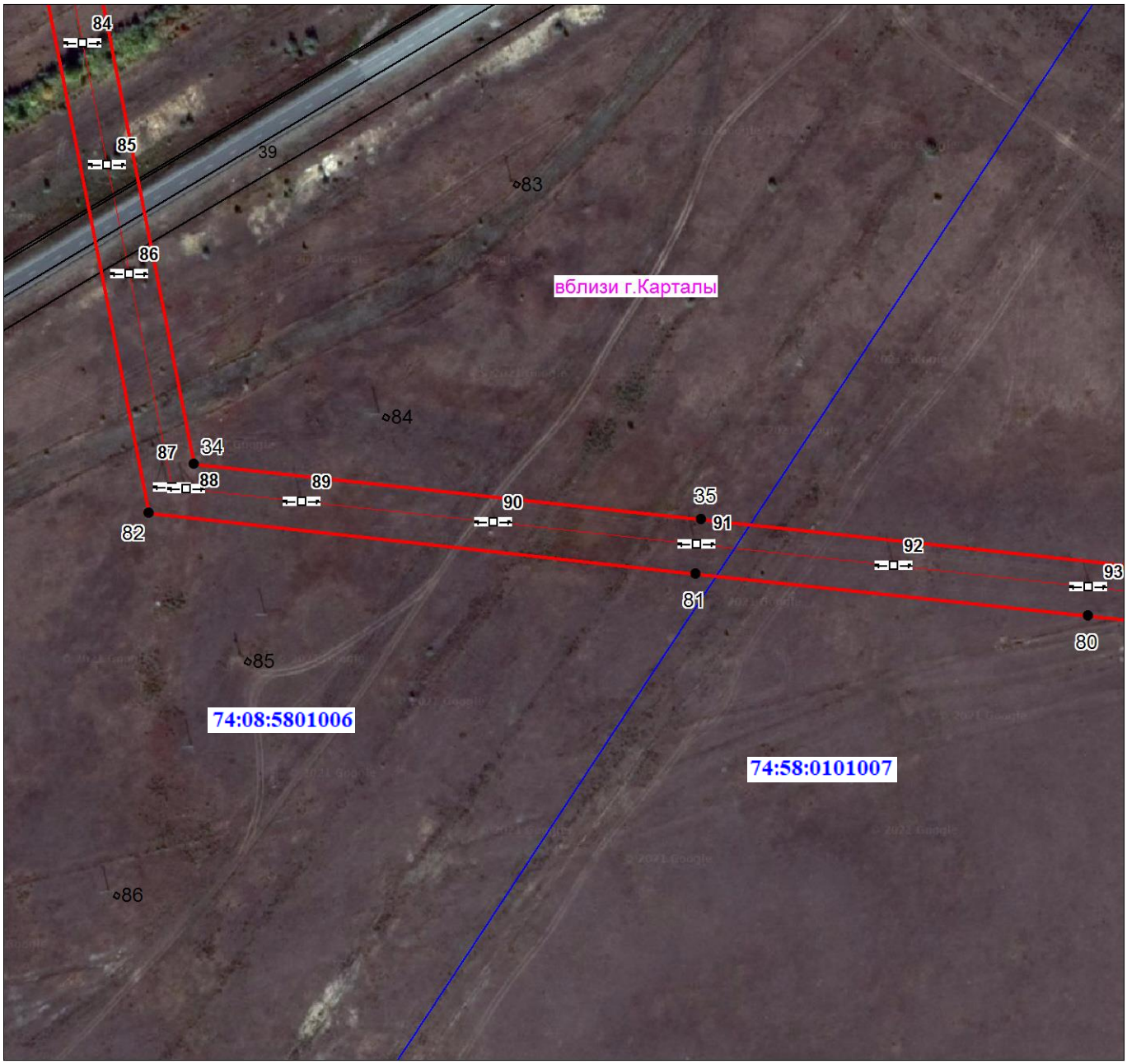


Масштаб 1:2500

Используемые условные знаки и обозначения:

Условные обозначения представлены на листе 10

Подпись _____ Морева М. О. Дата 17 августа 2021 г.

*Место для оттиска печати (при наличии) лица, составившего описание местоположения границ объекта*

Раздел 4

План границ объекта

Выносной лист № 16

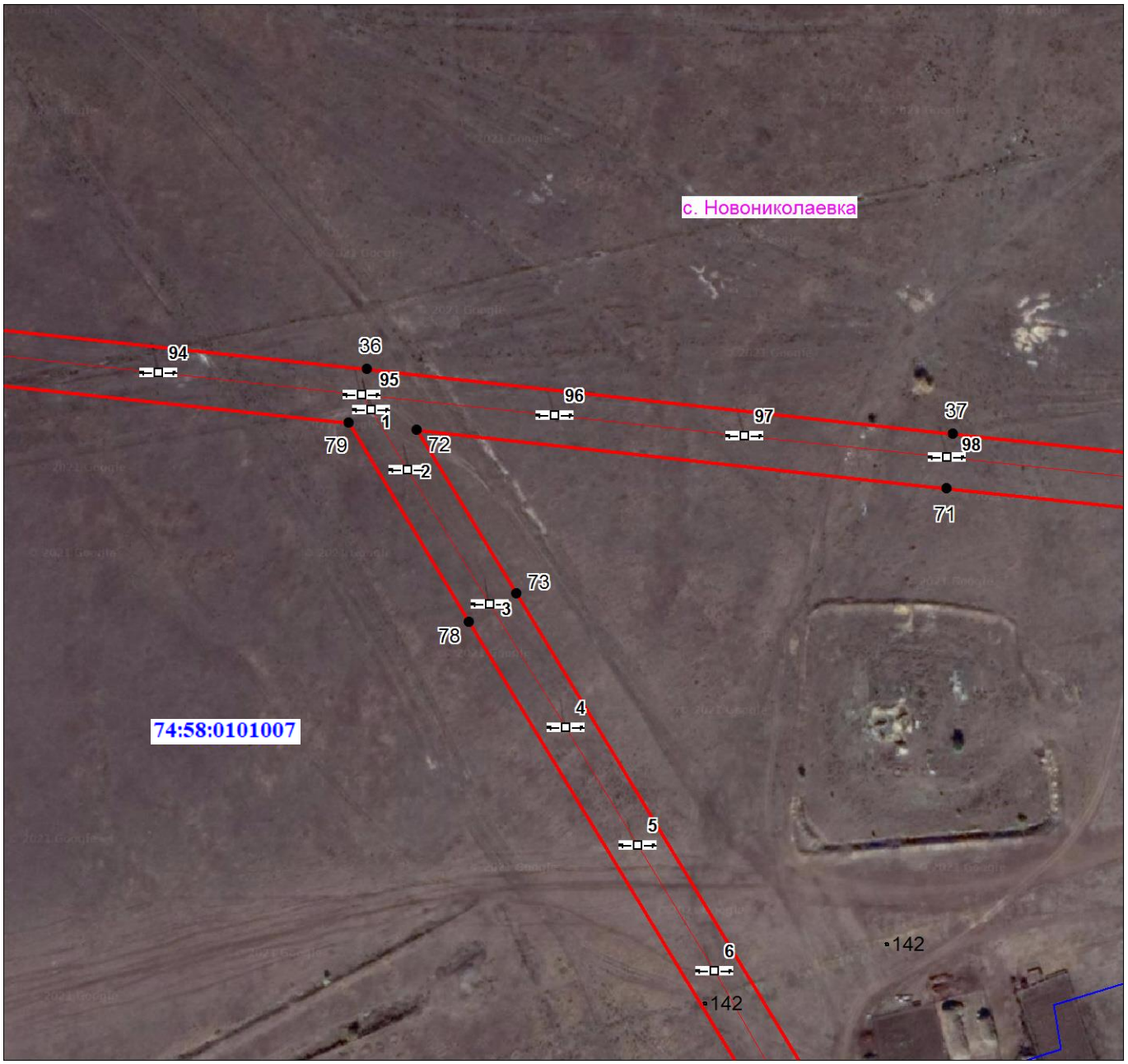


Масштаб 1:2500

Используемые условные знаки и обозначения:

Условные обозначения представлены на листе 10

Подпись _____ Морева М. О. Дата 17 августа 2021 г.

*Место для оттиска печати (при наличии) лица, составившего описание местоположения границ объекта*

Раздел 4

План границ объекта

Выносной лист № 17

Масштаб 1:2500

Используемые условные знаки и обозначения:

Условные обозначения представлены на листе 10

Подпись _____ Морева М. О. Дата 17 августа 2021 г.

*Место для оттиска печати (при наличии) лица, составившего описание местоположения границ объекта*

Раздел 4

План границ объекта

Выносной лист № 18

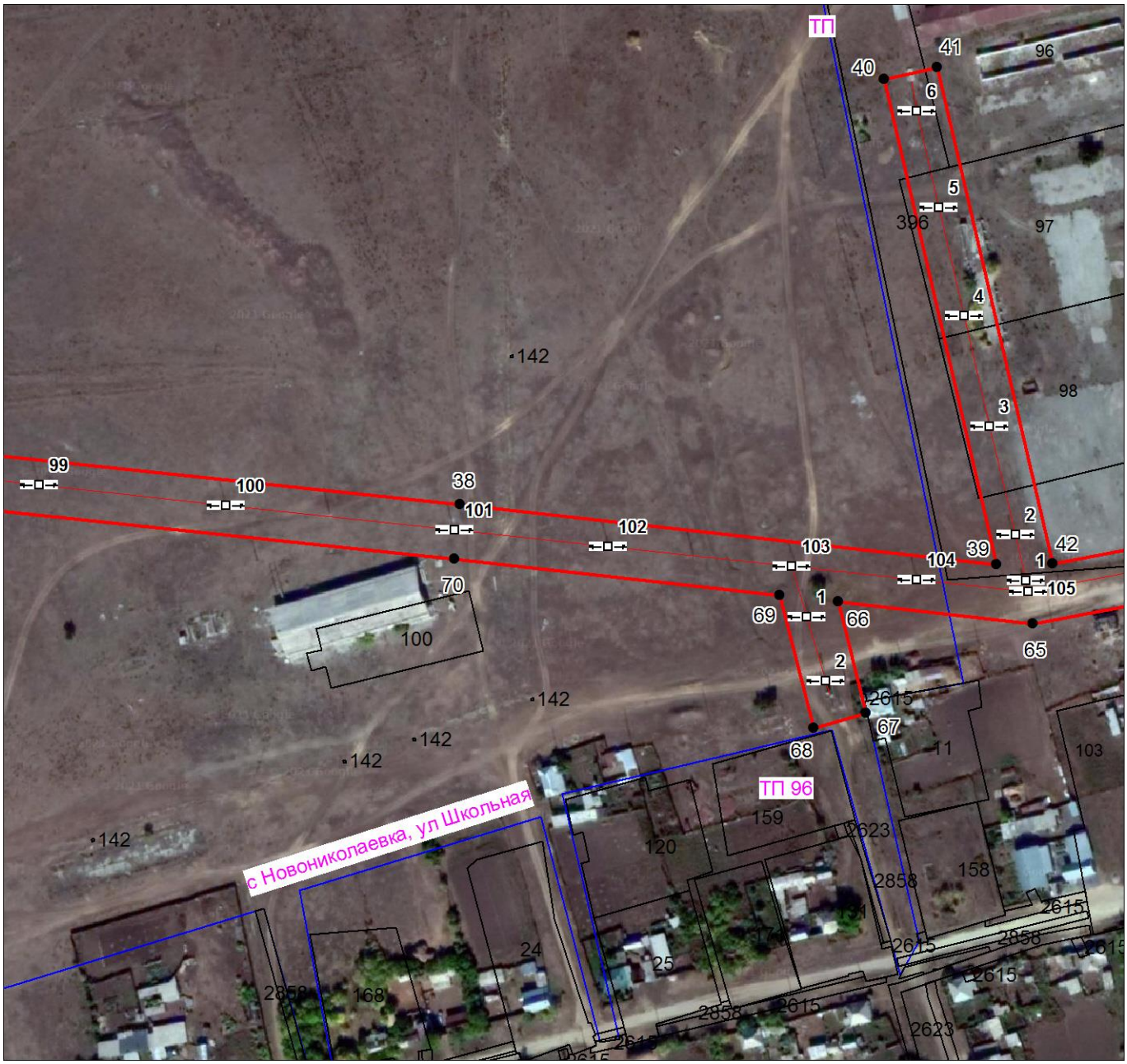


Масштаб 1:2500

Используемые условные знаки и обозначения:

Условные обозначения представлены на листе 10

Подпись _____ Морева М. О. Дата 17 августа 2021 г.

*Место для оттиска печати (при наличии) лица, составившего описание местоположения границ объекта*

Раздел 4

План границ объекта

Выносной лист № 19

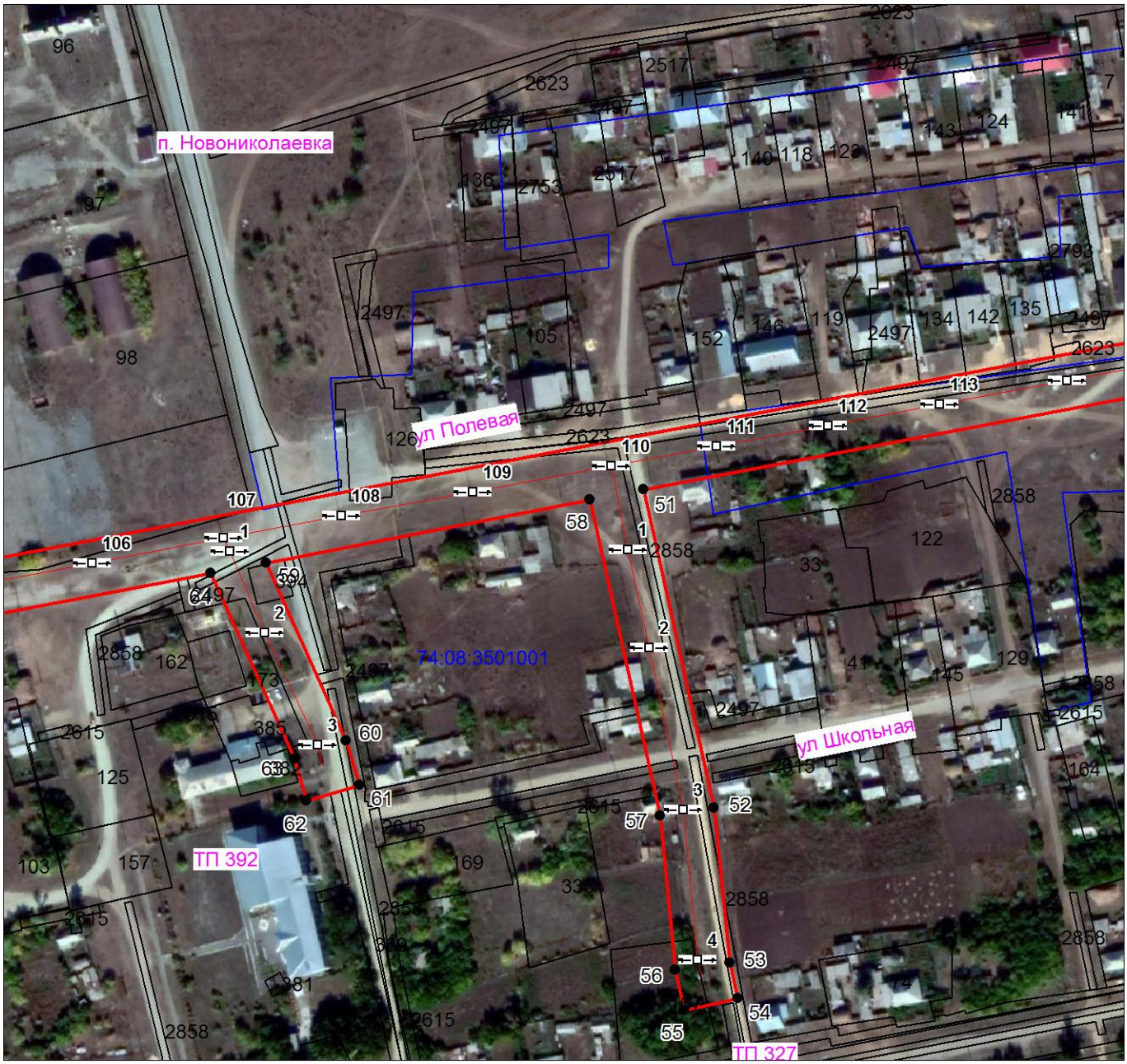


Масштаб 1:2500

Используемые условные знаки и обозначения:

Условные обозначения представлены на листе 10

Подпись Морева М. О. Дата 17 августа 2021 г.

*Место для оттиска печати (при наличии) лица, составившего описание местоположения границ объекта*

Раздел 4

План границ объекта

Выносной лист № 20

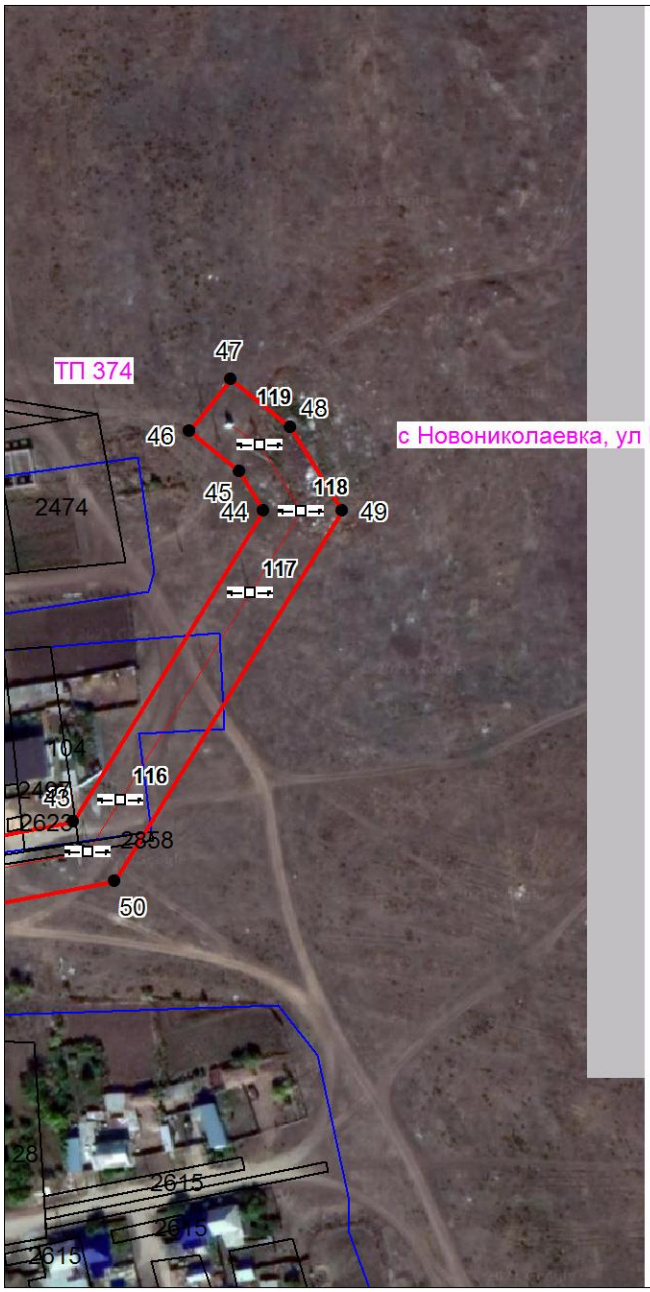


Масштаб 1:2500

Используемые условные знаки и обозначения:

Условные обозначения представлены на листе 10

Подпись Морева М. О. Дата 17 августа 2021 г.

*Место для оттиска печати (при наличии) лица, составившего описание местоположения границ объекта*