КАРТА-ПЛАН ТЕРРИТОРИИ

Пояснительная записка

1. Сведения о территории выполнения комплексных кадастровых работ: *74:08:0301001*

(наименование субъекта Российской Федерации, муниципального образования, населенного пункта, уникальные учетные номера кадастровых кварталов, иные сведения, позволяющие определить местоположение территории, на которой выполняются комплексные кадастровые работы, например, наименование садоводческого или огороднического некоммерческого товарищества, гаражного кооператива, элемента планировочной структуры)

2. Основания выполнения комплексных кадастровых работ:

Наименование, дата и номер документа, на основании которого выполняются комплексные кадастровые работы:
Договор от 29.05.2023 №62/2023

3. Дата подготовки карты-плана территории *29 августа 2023 г.*

4. Сведения о заказчике(ах) комплексных кадастровых работ:

В отношении юридического лица, органа местного самоуправления муниципального района, муниципального округа или городского округа либо уполномоченного исполнительного органа государственной власти субъекта Российской Федерации:

полное или сокращенное (в случае, если имеется) наименование: *Управление строительства, инфраструктуры и ЖКХ Карталинского муниципального района*
основной государственный регистрационный номер: *1087407000317*
идентификационный номер налогоплательщика: *7407009715*

В отношении физического лица или представителя физических или юридических лиц:

фамилия, имя, отчество (последнее - при наличии): —
страховой номер индивидуального лицевого счета в системе обязательного пенсионного страхования Российской Федерации (СНИЛС): —

Наименование и реквизиты документа, подтверждающие полномочия представителя заказчика(ов) комплексных кадастровых работ:
—

Адрес электронной почты (для направления уведомления о результатах внесения сведений в Единый государственный реестр недвижимости): —

5. Сведения об исполнителе комплексных кадастровых работ:

Полное или сокращенное (в случае, если имеется) наименование и адрес юридического лица, с которым заключен государственный или муниципальный контракт либо договор подряда на выполнение комплексных кадастровых работ: *ОГУП Обл.ЦТИ по Челябинской области, г. Челябинск ул. Сони Кривой 75а*

Фамилия, имя, отчество кадастрового инженера (последнее - при наличии): *Матвеев Максим Николаевич* и основной государственный регистрационный номер кадастрового инженера индивидуального предпринимателя (ОГРНИП): —

КАРТА-ПЛАН ТЕРРИТОРИИ

Страховой номер индивидуального лицевого счета в системе обязательного пенсионного страхования Российской Федерации (СНИЛС) кадастрового инженера: *021-263-283-01*

Уникальный реестровый номер кадастрового инженера в реестре саморегулируемой организации кадастровых инженеров и дата внесения сведений о физическом лице в такой реестр: *2890 24 декабря 2021 г.*

Полное или (в случае, если имеется) сокращенное наименование саморегулируемой организации кадастровых инженеров, членом которой является кадастровый инженер: *Ассоциация саморегулируемая организация «Балтийское объединение кадастровых инженеров»*

Контактный телефон: *8908-081-87-32*

Почтовый адрес и адрес электронной почты, по которым осуществляется связь с кадастровым инженером: *Челябинская область, Челябинск, Братьев Кашириных, 134А, 6, matveev787@mail.ru*

6. Перечень документов, использованных при подготовке карты-плана территории:

№ п/п	Реквизиты документа				
	Вид	Дата	Номер	Наименование	Иные сведения
1	2	3	4	5	6
1	—	14.03.2023	КУВИ-001/2023-61592621	Кадастровый план территории	—
2	—	24.07.2023	КУВИ-001/2023-168675275	Кадастровая выписка о земельном участке	—
3	—	04.08.2023	КУВИ-001/2023-178045298	Кадастровая выписка о земельном участке	—
4	—	04.08.2023	КУВИ-001/2023-178172452	Кадастровая выписка о земельном участке	—
5	—	07.08.2023	КУВИ-001/2023-179327050	Кадастровая выписка о земельном участке	—
6	—	25.07.2023	КУВИ-001/2023-169378333	Кадастровая выписка о здании, сооружении, объекте незавершённого строительства	—
7	—	07.08.2023	КУВИ-001/2023-179441334	Кадастровая выписка о здании, сооружении, объекте незавершённого строительства	—

КАРТА-ПЛАН ТЕРРИТОРИИ					
1	2	3	4	5	6
8	—	08.08.2023	КУВИ-001/2023-180153036	Кадастровая выписка о земельном участке	—
9	—	09.08.2023	КУВИ-001/2023-180851206	Кадастровая выписка о земельном участке	—
10	—	09.08.2023	КУВИ-001/2023-181116015	Кадастровая выписка о земельном участке	—
11	—	09.08.2023	КУВИ-001/2023-181113126	Кадастровая выписка о земельном участке	—
12	—	09.08.2023	КУВИ-001/2023-181351199	Кадастровая выписка о земельном участке	—
13	—	10.08.2023	КУВИ-001/2023-181736283	Кадастровая выписка о земельном участке	—
14	—	24.07.2023	КУВИ-001/2023-168782153	Кадастровая выписка о здании, сооружении, объекте незавершённого строительства	—
15	—	10.08.2023	КУВИ-001/2023-181959638	Кадастровая выписка о земельном участке	—
16	—	13.08.2023	КУВИ-001/2023-184173420	Кадастровая выписка о земельном участке	—
17	—	13.08.2023	КУВИ-001/2023-184174746	Кадастровая выписка о земельном участке	—
18	—	13.08.2023	КУВИ-001/2023-184325964	Кадастровая выписка о земельном участке	—
19	—	29.08.2023	КУВИ-001/2023-196634547	Кадастровая выписка о земельном участке	—

КАРТА-ПЛАН ТЕРРИТОРИИ					
1	**2**	**3**	**4**	**5**	**6**
20	—	13.07.2020	111/8235	Выписка координат из каталога геодезических пунктов в МСК-74	—

КАРТА-ПЛАН ТЕРРИТОРИИ

7. Пояснения к карте-плану территории:

1. Сведения об уточняемых и исправляемых земельных участках.

В рамках исполнения муниципального контракта на выполнение комплексных кадастровых работ в границах поселка Ольховка, Карталинского района Челябинской области в кадастровом квартале 74:08:0301001 были проведены работы по исправлению реестровых ошибок в местоположении границземельных участков. Данные исправления реестровых ошибок вызваны необходимостью приведения в соответствие границ земельных участков, учтенных в
ЕГРН, с их фактическим местоположением на местности. При выполнении кадастровых работ было выявлено, что при съемке земельных участков были допущены ошибки в определении координат точек земельных участков. Вследствие чего были неверно определены координаты характерных точек границ земельных участков. Специалистами Кизильского подразделения Магнитогорского управления ОГУП “Обл. ЦТИ” по Челябинской области были произведены повторные определения координат всех точек границ участков, позволяющие идентифицировать их фактическое местоположение на местности. Повторные измерения подтвердили наличие ошибок в местоположении границ земельных участков. Различия в значении координат в сравнении с сведениями ЕГРН в некоторых случаях достигают 3 метров, что позволяет сделать однозначный вывод о наличии кадастровой ошибки, так же ошибка в местоположении возникла в результате пересчета координат в местную систему и в результате сбоя в работе геодезического оборудования при съемке границ земельных участков.

По результатам проведения работ уточнено 133 и исправлено местоположение 22 земельного участка.
При уточнении ЗУ были использованы правила землепользования и застройки территории утверждённые Советом депутатов Великопетровского сельского поселения от 27.2.2019 г. № 103 (в редакции решения от 16.12.2020 г. №22/1). Уточняемые ЗУ расположенны в территориальной зоне 74:01-7.27, Ж-1. Зона жилой застройки первого типа Великопетровского сельского поселения Карталинского муниципального района.
Для зоны ЖЗ.1 – усадебная застройка- установлены следующие придельно минимальные и максамальные размеры ЗУ с видом разрешонного использования - Для веления личного подсобного хозяйстка: минимально 300 кв.м., максимально 2000 кв.м.
Некоторые из уточняемых ЗУ были увеличены на величину не превышающую минимальный размер в 300 кв.м.
Земельные участки информация о которых имеется в КПТ, но фактически не расположены в квартале проведения работ и исключены из комплексных кадастровых работ:
74:08:0301001:333
74:08:0301001:33
74:08:0301001:34
Земельный участок по адресу: Челябинская область, Карталинский район п. Ольховка ул. Маяковского 57 имеет информацию о трех земельных участках расположенных по данному адресу - 74:08:0301001:71; 74:08:0301001:21; 74:08:0301001:39, не представляется возможным определить какой из трех участком является актуальным (исключены из ККР).
При уточнение ЗУ 74:08:0301001:183 установлено, что на месте где должен быть расположен данный земельный участок, сформированы и поставлены на учет ЗУ 74:08:0301001:759 и 74:08:0301001:751, при уточнение ЗУ 74:08:0301001:38 установлено, что на месте где должен быть расположен данный земельный участок, сформирован в границах и поставлен на учет ЗУ 74:08:0301001:232, уточнить ЗУ 74:08:0301001:183 и 74:08:0301001:232 не представляется возможным (исключены из ККР).
Выявленны возможные дубли ЗУ:
74:08:0301001:186 его дубль 74:08:0301001:15

КАРТА-ПЛАН ТЕРРИТОРИИ

74:08:0301001:193 его дубль 74:08:0301001:25
74:08:0301001:38 его дубль 74:08:0301001:28
74:08:0301001:184 его дубль 74:08:0301001:29
-При уточнении земельного участка 74:08:0301001:14 по существующему ограждению установлено, что его площадь по фактически выполненным измерениям составляет 1844 кв.м. это более чем на 10% меньше чем та, которая содержится в ЕГРН.
-При уточнении земельного участка 74:08:0301001:84 по существующему ограждению установлено, что его площадь по фактически выполненным измерениям составляет 705 кв.м. это более чем на 10% меньше чем та, которая содержится в ЕГРН.
-При уточнении земельного участка 74:08:0301001:100 по существующему ограждению установлено, что его площадь по фактически выполненным измерениям составляет 920 кв.м. это более чем на 10% меньше чем та, которая содержится в ЕГРН.
-При уточнении земельного участка 74:08:0301001:108 по существующему ограждению установлено, что его площадь по фактически выполненным измерениям составляет 829 кв.м. это более чем на 10% меньше чем та, которая содержится в ЕГРН.

2. Сведения об уточняемых и исправляемых объектах капитального строительства.

По результатам проведения работ уточнено 105 и исправлено местоположение 5 объектов капитального строительства.
В результате проведения работ выявлен снос 12 объектов капитального строительства, в связи с этим принято решение исключить из комплексных кадастровых работ следующие объекты:
74:08:0301001:386
74:08:0301001:311
74:08:0301001:345
74:08:0301001:308
74:08:0301001:153
74:08:0301001:244
74:08:0301001:394
74:08:0301001:240
74:08:0301001:288
74:08:0301001:281
74:08:0301001:349
74:08:0301001:409
74:08:0301001:308
Объекты информация о которых имеется в КПТ, но фактически не расположены в квартале проведения работ и исключены из комплексных кадастровых работ: 74:08:0301001:315; 74:08:0301001:299.
Объект 74:08:0301001:330 не представляется возможным определить его местоположение в связи с не полным описанием его адреса (нет названия улицы и номера дома.

КАРТА-ПЛАН ТЕРРИТОРИИ

Сведения о пунктах геодезической сети и средствах измерений

1. Сведения о пунктах геодезической сети:

№ п/п	Вид геодезической сети	Название пункта и тип знака геодезической сети	Система координат пункта геодезической сети	Координаты пункта, м		Дата обследования 12 июня 2023 г.		
						Сведения о состоянии		
				X	Y	наружного знака пункта	центра пункта	марки центра пункта
1	2	3	4	5	6	7	8	9
1	3	Придорожный, пир.	МСК-74	355607,07	2268110,32	утрачен	сохранился	сохранился
2	3	№15, пир.	МСК-74	378804,89	2264112,33	утрачен	сохранился	сохранился
3	3	Ферма № 4, пир.	МСК-74	367427,61	2282038,93	утрачен	сохранился	сохранился
4	2	Красная казарма, пир.	МСК-74	381489,05	2277886,61	утрачен	сохранился	сохранился

2. Сведения об использованных средствах измерений:

№ п/п	Наименование и обозначение типа средства измерений - прибора (инструмента, аппаратуры)	Заводской или серийный номер средства измерений	Реквизиты свидетельства о поверке прибора (инструмента, аппаратуры) и (или) срок действия поверки
1	2	3	4
1	Аппаратура геодезическая спутниковая; Stonex S9GNSS	V1119743233GM	С-ГКФ/25-04-2023/241295962
2	Аппаратура геодезическая спутникова;Stonex RSNET4	T1148747617	С-ГКФ/16-05-2023/246304975

КАРТА-ПЛАН ТЕРРИТОРИИ

Сведения об уточняемых земельных участках

1. Сведения о характерных точках границы уточняемого земельного участка с кадастровым номером 74:08:0301001:6 :

Система координат МСК-74 **Зона № 2**

Обозначение характерных точек границ	Координаты, м				Метод определения координат	Формулы, примененные для расчета средней квадратической погрешности определения координат характерных точек границ (M_t), с подставленными в такие формулы значениями и итоговые (вычисленные) значения M_t, м	Описание закрепления точки
	содержатся в Едином государственном реестре недвижимости		определены в результате выполнения комплексных кадастровых работ				
	X	Y	X	Y			
1	2	3	4	5	6	7	8
н70У	—	—	389039,28	2271487,74	Метод спутниковых геодезических измерений (определений)	Mt = 0,1 м	—
н71У	—	—	389062,75	2271506,43	Метод спутниковых геодезических измерений (определений)	Mt = 0,1 м	—
н72У	—	—	389045,22	2271522,43	Метод спутниковых геодезических измерений (определений)	Mt = 0,1 м	—
н73У	—	—	389012,87	2271552,08	Метод спутниковых геодезических измерений (определений)	Mt = 0,1 м	—
н74У	—	—	389007,22	2271558,13	Метод спутниковых геодезических измерений (определений)	Mt = 0,1 м	—
н75У	—	—	389002,17	2271562,99	Метод спутниковых геодезических измерений (определений)	Mt = 0,1 м	—

КАРТА-ПЛАН ТЕРРИТОРИИ

Сведения об уточняемых земельных участках

н76У	—	—	388992,50	2271570,30	Метод спутниковых геодезических измерений (определений)	Mt = 0,1 м	—
н77У	—	—	388977,38	2271552,12	Метод спутниковых геодезических измерений (определений)	Mt = 0,1 м	—
н78У	—	—	388980,24	2271549,31	Метод спутниковых геодезических измерений (определений)	Mt = 0,1 м	—
н79У	—	—	388974,40	2271540,58	Метод спутниковых геодезических измерений (определений)	Mt = 0,1 м	—
н80У	—	—	389029,12	2271495,84	Метод спутниковых геодезических измерений (определений)	Mt = 0,1 м	—
н70У	—	—	389039,28	2271487,74	Метод спутниковых геодезических измерений (определений)	Mt = 0,1 м	—

2. Сведения о частях границ уточняемого земельного участка с кадастровым номером 74:08:0301001:6 :

Обозначение части границ		Горизонтальное проложение (S), м	Описание прохождения части границ	Сведения о согласовании местоположения границ(согласовано/спорное)
от т.	до т.			
1	2	3	4	5
н70У	н71У	30,00	—	—
н71У	н72У	23,73	—	—
н72У	н73У	43,88	—	—
н73У	н74У	8,28	—	—
н74У	н75У	7,01	—	—
н75У	н76У	12,12	—	—
н76У	н77У	23,65	—	—
н77У	н78У	4,01	—	—

КАРТА-ПЛАН ТЕРРИТОРИИ

Сведения об уточняемых земельных участках

н78У	н79У	10,50	—	—
н79У	н80У	70,68	—	—
н80У	н70У	12,99	—	—

3. Сведения о характеристиках уточняемого земельного участка с кадастровым номером 74:08:0301001:6 :

№ п/п	Наименование характеристик земельного участка	Значение характеристики
1	2	3
1.	Адрес земельного участка	—
1.1.	Сведения о местоположении земельного участка (при отсутствии адреса) в структурированном в соответствии с федеральной информационной адресной системой виде	обл. Челябинская, р-н Карталинский, п. Ольховка, ул. Пьянзина, дом 51
1.2.	Дополнительные сведения о местоположении земельного участка	—
2.	Площадь земельного участка ± величина погрешности определения(вычисления) площади (**Р ± ΔР**), **м^2**	2918±19
3.	Формула, примененная для вычисления предельной погрешности определения площади земельного участка, с подставленными значениями и итоговые (вычисленные) значения (**ΔР**), м2	$\Delta P = 3{,}5 \cdot M_t \cdot \sqrt{P_{док}} = 3{,}5 \cdot 0{,}10 \cdot \sqrt{3100} = 19$
4.	Площадь земельного участка согласно сведениям Единого государственного реестра недвижимости (**Ркад**), **м^2**	3100
5.	Оценка расхождения **Р** и **Ркад (Р – Ркад), м^2**	-182
6.	Предельный минимальный и максимальный размеры земельного участка (**Рмин и Рмакс), м^2**	Рмин=300, Рмакс - не установлен
7.	Вид (виды) разрешенного использования	для ведения личного подсобного хозяйства
7.1.	Дополнительные сведения об использовании земельного участка	—
8.	Кадастровый или иной государственный учетный номер (инвентарный) здания, сооружения, объекта незавершенного строительства, расположенного на земельном участке	74:08:0301001:295
9.	Сведения о земельных участках (землях общего пользования, территории общего пользования), посредством которых обеспечивается доступ	земли общего пользования
10.	Иные сведения	—

4. Пояснения к сведениям об уточняемом земельном участке с кадастровым номером 74:08:0301001:6 :

1.	—

1. Сведения о характерных точках границы уточняемого земельного участка с кадастровым номером 74:08:0301001:7 :

КАРТА-ПЛАН ТЕРРИТОРИИ

Сведения об уточняемых земельных участках

Система координат МСК-74 **Зона № 2**

Обозначение характерных точек границ	Координаты, м				Метод определения координат	Формулы, примененные для расчета средней квадратической погрешности определения координат характерных точек границ (M_t), с подставленными в такие формулы значениями и итоговые (вычисленные) значения M_t, м	Описание закрепления точки
	содержатся в Едином государственном реестре недвижимости		определены в результате выполнения комплексных кадастровых работ				
	X	Y	X	Y			
1	2	3	4	5	6	7	8
н81У	—	—	389092,02	2271524,83	Метод спутниковых геодезических измерений (определений)	Mt = 0,1 м	—
н82У	—	—	389102,19	2271534,93	Метод спутниковых геодезических измерений (определений)	Mt = 0,1 м	—
н83У	—	—	389080,07	2271555,43	Метод спутниковых геодезических измерений (определений)	Mt = 0,1 м	—
н84У	—	—	389061,12	2271569,96	Метод спутниковых геодезических измерений (определений)	Mt = 0,1 м	—
н85У	—	—	389044,68	2271583,39	Метод спутниковых геодезических измерений (определений)	Mt = 0,1 м	—
н86У	—	—	389041,42	2271586,10	Метод спутниковых геодезических измерений (определений)	Mt = 0,1 м	—
н87У	—	—	389038,78	2271586,88	Метод спутниковых	Mt = 0,1 м	—

КАРТА-ПЛАН ТЕРРИТОРИИ							
Сведения об уточняемых земельных участках							
					геодезических измерений (определений)		
н88У	—	—	389030,94	2271593,91	Метод спутниковых геодезических измерений (определений)	Mt = 0,1 м	—
н89У	—	—	389030,47	2271593,32	Метод спутниковых геодезических измерений (определений)	Mt = 0,1 м	—
н90У	—	—	389022,00	2271599,87	Метод спутниковых геодезических измерений (определений)	Mt = 0,1 м	—
н91У	—	—	389017,45	2271595,01	Метод спутниковых геодезических измерений (определений)	Mt = 0,1 м	—
н92У	—	—	389016,88	2271595,32	Метод спутниковых геодезических измерений (определений)	Mt = 0,1 м	—
н93У	—	—	389016,36	2271594,74	Метод спутниковых геодезических измерений (определений)	Mt = 0,1 м	—
н94У	—	—	389014,20	2271596,34	Метод спутниковых геодезических измерений (определений)	Mt = 0,1 м	—
н95У	—	—	389008,91	2271589,92	Метод спутниковых геодезических измерений (определений)	Mt = 0,1 м	—
н96У	—	—	389011,01	2271588,24	Метод спутниковых геодезических	Mt = 0,1 м	—

КАРТА-ПЛАН ТЕРРИТОРИИ							
Сведения об уточняемых земельных участках							
					измерений (определений)		
н97У	—	—	389010,36	2271587,41	Метод спутниковых геодезических измерений (определений)	Mt = 0,1 м	—
н98У	—	—	389017,31	2271582,20	Метод спутниковых геодезических измерений (определений)	Mt = 0,1 м	—
н99У	—	—	389018,76	2271584,02	Метод спутниковых геодезических измерений (определений)	Mt = 0,1 м	—
н100У	—	—	389020,58	2271582,56	Метод спутниковых геодезических измерений (определений)	Mt = 0,1 м	—
н101У	—	—	389026,18	2271577,78	Метод спутниковых геодезических измерений (определений)	Mt = 0,1 м	—
н102У	—	—	389036,96	2271567,32	Метод спутниковых геодезических измерений (определений)	Mt = 0,1 м	—
н103У	—	—	389045,28	2271560,64	Метод спутниковых геодезических измерений (определений)	Mt = 0,1 м	—
н104У	—	—	389051,14	2271556,12	Метод спутниковых геодезических измерений (определений)	Mt = 0,1 м	—
н105У	—	—	389065,57	2271545,07	Метод спутниковых геодезических измерений	Mt = 0,1 м	—

КАРТА-ПЛАН ТЕРРИТОРИИ

Сведения об уточняемых земельных участках

					(определений)		
н81У	—	—	389092,02	2271524,83	Метод спутниковых геодезических измерений (определений)	Mt = 0,1 м	—

2. Сведения о частях границ уточняемого земельного участка с кадастровым номером 74:08:0301001:7 :

Обозначение части границ		Горизонтальное проложение (S), м	Описание прохождения части границ	Сведения о согласовании местоположения границ(согласовано/спорное)
от т.	до т.			
1	2	3	4	5
н81У	н82У	14,33	—	—
н82У	н83У	30,16	—	—
н83У	н84У	23,88	—	—
н84У	н85У	21,23	—	—
н85У	н86У	4,24	—	—
н86У	н87У	2,75	—	—
н87У	н88У	10,53	—	—
н88У	н89У	0,75	—	—
н89У	н90У	10,71	—	—
н90У	н91У	6,66	—	—
н91У	н92У	0,65	—	—
н92У	н93У	0,78	—	—
н93У	н94У	2,69	—	—
н94У	н95У	8,32	—	—
н95У	н96У	2,69	—	—
н96У	н97У	1,05	—	—
н97У	н98У	8,69	—	—
н98У	н99У	2,33	—	—
н99У	н100У	2,33	—	—
н100У	н101У	7,36	—	—
н101У	н102У	15,02	—	—
н102У	н103У	10,67	—	—
н103У	н104У	7,40	—	—
н104У	н105У	18,17	—	—
н105У	н81У	33,31	—	—

КАРТА-ПЛАН ТЕРРИТОРИИ

Сведения об уточняемых земельных участках

3. Сведения о характеристиках уточняемого земельного участка с кадастровым номером 74:08:0301001:7 :

№ п/п	Наименование характеристик земельного участка	Значение характеристики
1	2	3
1.	Адрес земельного участка	—
1.1.	Сведения о местоположении земельного участка (при отсутствии адреса) в структурированном в соответствии с федеральной информационной адресной системой виде	обл. Челябинская, р-н Карталинский, п. Ольховка, ул. Пьянзина, дом 55
1.2.	Дополнительные сведения о местоположении земельного участка	—
2.	Площадь земельного участка ± величина погрешности определения(вычисления) площади (**Р ± ΔР**), **м²**	1714±14
3.	Формула, примененная для вычисления предельной погрешности определения площади земельного участка, с подставленными значениями и итоговые (вычисленные) значения (**ΔР**), м2	$\Delta P = 3{,}5 \cdot M_t \cdot \sqrt{P_{док}} = 3{,}5 \cdot 0{,}10 \cdot \sqrt{1661} = 14$
4.	Площадь земельного участка согласно сведениям Единого государственного реестра недвижимости (**Ркад**), **м²**	1661
5.	Оценка расхождения **Р** и **Ркад (Р – Ркад), м²**	53
6.	Предельный минимальный и максимальный размеры земельного участка (**Рмин и Рмакс), м²**	Рмин=300, Рмакс=2000
7.	Вид (виды) разрешенного использования	для ведения личного подсобного хозяйства
7.1.	Дополнительные сведения об использовании земельного участка	—
8.	Кадастровый или иной государственный учетный номер (инвентарный) здания, сооружения, объекта незавершенного строительства, расположенного на земельном участке	74:08:0301001:247
9.	Сведения о земельных участках (землях общего пользования, территории общего пользования), посредством которых обеспечивается доступ	земли общего пользования
10.	Иные сведения	—

4. Пояснения к сведениям об уточняемом земельном участке с кадастровым номером 74:08:0301001:7 :

1.	—

1. Сведения о характерных точках границы уточняемого земельного участка с кадастровым номером 74:08:0301001:8 :

КАРТА-ПЛАН ТЕРРИТОРИИ

Сведения об уточняемых земельных участках

Система координат МСК-74 **Зона № 2**

Обозначение характерных точек границ	Координаты, м				Метод определения координат	Формулы, примененные для расчета средней квадратической погрешности определения координат характерных точек границ (M_t), с подставленными в такие формулы значениями и итоговые (вычисленные) значения M_t, м	Описание закрепления точки
	содержатся в Едином государственном реестре недвижимости		определены в результате выполнения комплексных кадастровых работ				
	X	Y	X	Y			
1	2	3	4	5	6	7	8
н106У	—	—	388339,98	2270943,31	Метод спутниковых геодезических измерений (определений)	Mt = 0,1 м	—
н107У	—	—	388342,57	2270945,91	Метод спутниковых геодезических измерений (определений)	Mt = 0,1 м	—
н108У	—	—	388347,14	2270950,59	Метод спутниковых геодезических измерений (определений)	Mt = 0,1 м	—
н109У	—	—	388350,88	2270946,81	Метод спутниковых геодезических измерений (определений)	Mt = 0,1 м	—
н110У	—	—	388356,79	2270952,34	Метод спутниковых геодезических измерений (определений)	Mt = 0,1 м	—
н111У	—	—	388353,11	2270956,13	Метод спутниковых геодезических измерений (определений)	Mt = 0,1 м	—
н112У	—	—	388347,22	2270962,30	Метод спутниковых	Mt = 0,1 м	—

КАРТА-ПЛАН ТЕРРИТОРИИ							
Сведения об уточняемых земельных участках							
					геодезических измерений (определений)		
н113У	—	—	388343,59	2270965,46	Метод спутниковых геодезических измерений (определений)	Mt = 0,1 м	—
н114У	—	—	388340,93	2270968,11	Метод спутниковых геодезических измерений (определений)	Mt = 0,1 м	—
н115У	—	—	388336,21	2270972,13	Метод спутниковых геодезических измерений (определений)	Mt = 0,1 м	—
н116У	—	—	388325,71	2270979,31	Метод спутниковых геодезических измерений (определений)	Mt = 0,1 м	—
н117У	—	—	388320,84	2270982,67	Метод спутниковых геодезических измерений (определений)	Mt = 0,1 м	—
н118У	—	—	388315,65	2270986,10	Метод спутниковых геодезических измерений (определений)	Mt = 0,1 м	—
н119У	—	—	388310,69	2270989,85	Метод спутниковых геодезических измерений (определений)	Mt = 0,1 м	—
92	—	—	388297,10	2270999,63	Метод спутниковых геодезических измерений (определений)	Mt = 0,1 м	-
95	—	—	388281,85	2270979,62	Метод спутниковых геодезических	Mt = 0,1 м	-

КАРТА-ПЛАН ТЕРРИТОРИИ							
Сведения об уточняемых земельных участках							
					измерений (определений)		
94	—	—	388277,76	2270974,48	Метод спутниковых геодезических измерений (определений)	Mt = 0,1 м	-
93	—	—	388283,30	2270970,49	Метод спутниковых геодезических измерений (определений)	Mt = 0,1 м	-
н120У	—	—	388288,62	2270966,80	Метод спутниковых геодезических измерений (определений)	Mt = 0,1 м	—
н122У	—	—	388298,80	2270959,15	Метод спутниковых геодезических измерений (определений)	Mt = 0,1 м	—
н123У	—	—	388312,84	2270949,30	Метод спутниковых геодезических измерений (определений)	Mt = 0,1 м	—
н124У	—	—	388324,58	2270938,45	Метод спутниковых геодезических измерений (определений)	Mt = 0,1 м	—
н125У	—	—	388328,95	2270934,36	Метод спутниковых геодезических измерений (определений)	Mt = 0,1 м	—
н126У	—	—	388329,46	2270934,79	Метод спутниковых геодезических измерений (определений)	Mt = 0,1 м	—
н106У	—	—	388339,98	2270943,31	Метод спутниковых геодезических измерений	Mt = 0,1 м	—

КАРТА-ПЛАН ТЕРРИТОРИИ

Сведения об уточняемых земельных участках

					(определений)		

2. Сведения о частях границ уточняемого земельного участка с кадастровым номером 74:08:0301001:8 :

Обозначение части границ		Горизонтальное проложение (S), м	Описание прохождения части границ	Сведения о согласовании местоположения границ(согласовано/спорное)
от т.	до т.			
1	2	3	4	5
н106У	н107У	3,67	—	—
н107У	н108У	6,54	—	—
н108У	н109У	5,32	—	—
н109У	н110У	8,09	—	—
н110У	н111У	5,28	—	—
н111У	н112У	8,53	—	—
н112У	н113У	4,81	—	—
н113У	н114У	3,75	—	—
н114У	н115У	6,20	—	—
н115У	н116У	12,72	—	—
н116У	н117У	5,92	—	—
н117У	н118У	6,22	—	—
н118У	н119У	6,22	—	—
н119У	92	16,74	—	—
92	95	25,16	—	—
95	94	6,57	—	—
94	93	6,83	—	—
93	н120У	6,47	—	—
н120У	н122У	12,73	—	—
н122У	н123У	17,15	—	—
н123У	н124У	15,99	—	—
н124У	н125У	5,99	—	—
н125У	н126У	0,67	—	—
н126У	н106У	13,54	—	—

3. Сведения о характеристиках уточняемого земельного участка с кадастровым номером 74:08:0301001:8 :

№ п/п	Наименование характеристик земельного участка	Значение характеристики
1	2	3
1.	Адрес земельного участка	—
1.1.	Сведения о местоположении земельного участка (при отсутствии адреса) в	Челябинская обл., Карталинский р-н, п. Ольховка, ул. Пьянзина, д. 8

КАРТА-ПЛАН ТЕРРИТОРИИ

Сведения об уточняемых земельных участках

1	2	3
	структурированном в соответствии с федеральной информационной адресной системой виде	
1.2.	Дополнительные сведения о местоположении земельного участка	—
2.	Площадь земельного участка ± величина погрешности определения(вычисления) площади (**Р ± ΔР**), **м²**	2239±16
3.	Формула, примененная для вычисления предельной погрешности определения площади земельного участка, с подставленными значениями и итоговые (вычисленные) значения (**ΔР**), м2	$\Delta P = 3{,}5 \cdot M_t \cdot \sqrt{P_{док}} = 3{,}5 \cdot 0{,}10 \cdot \sqrt{2000} = 16$
4.	Площадь земельного участка согласно сведениям Единого государственного реестра недвижимости (**Ркад**), **м²**	2000
5.	Оценка расхождения **Р** и **Ркад (Р – Ркад), м²**	239
6.	Предельный минимальный и максимальный размеры земельного участка (**Рмин и Рмакс), м²**	Рмин=300, Рмакс - не установлен
7.	Вид (виды) разрешенного использования	для ведения личного подсобного хозяйства
7.1.	Дополнительные сведения об использовании земельного участка	—
8.	Кадастровый или иной государственный учетный номер (инвентарный) здания, сооружения, объекта незавершенного строительства, расположенного на земельном участке	74:08:0301001:238
9.	Сведения о земельных участках (землях общего пользования, территории общего пользования), посредством которых обеспечивается доступ	земли общего пользования
10.	Иные сведения	—

4. Пояснения к сведениям об уточняемом земельном участке с кадастровым номером 74:08:0301001:8 :

1.	—

1. Сведения о характерных точках границы уточняемого земельного участка с кадастровым номером 74:08:0301001:9 :

Система координат МСК-74 **Зона № 2**

Обозначение характерных точек границ	Координаты, м				Метод определения координат	Формулы, примененные для расчета средней квадратической погрешности определения координат характерных точек границ (M_t), с подставленными в такие формулы значениями и итоговые (вычисленные) значения M_t, м	Описание закрепления точки
	содержатся в Едином государственном реестре недвижимости		определены в результате выполнения комплексных кадастровых работ				
	X	Y	X	Y			

КАРТА-ПЛАН ТЕРРИТОРИИ							
Сведения об уточняемых земельных участках							
1	2	3	4	5	6	7	8
н127У	—	—	388383,51	2270980,38	Метод спутниковых геодезических измерений (определений)	Mt = 0,1 м	—
н128У	—	—	388388,49	2270985,78	Метод спутниковых геодезических измерений (определений)	Mt = 0,1 м	—
н129У	—	—	388392,38	2270989,88	Метод спутниковых геодезических измерений (определений)	Mt = 0,1 м	—
н130У	—	—	388393,34	2270990,92	Метод спутниковых геодезических измерений (определений)	Mt = 0,1 м	—
н131У	—	—	388373,50	2271010,41	Метод спутниковых геодезических измерений (определений)	Mt = 0,1 м	—
н132У	—	—	388358,90	2271027,27	Метод спутниковых геодезических измерений (определений)	Mt = 0,1 м	—
н133У	—	—	388316,42	2271064,23	Метод спутниковых геодезических измерений (определений)	Mt = 0,1 м	—
н134У	—	—	388301,15	2271049,83	Метод спутниковых геодезических измерений (определений)	Mt = 0,1 м	—
н135У	—	—	388328,21	2271020,38	Метод спутниковых геодезических измерений (определений)	Mt = 0,1 м	—

КАРТА-ПЛАН ТЕРРИТОРИИ							
Сведения об уточняемых земельных участках							
н136У	—	—	388338,01	2271010,59	Метод спутниковых геодезических измерений (определений)	Mt = 0,1 м	—
н137У	—	—	388343,63	2271004,93	Метод спутниковых геодезических измерений (определений)	Mt = 0,1 м	—
н138У	—	—	388352,03	2270996,73	Метод спутниковых геодезических измерений (определений)	Mt = 0,1 м	—
н139У	—	—	388350,27	2270994,76	Метод спутниковых геодезических измерений (определений)	Mt = 0,1 м	—
н140У	—	—	388352,73	2270992,55	Метод спутниковых геодезических измерений (определений)	Mt = 0,1 м	—
н141У	—	—	388352,10	2270991,85	Метод спутниковых геодезических измерений (определений)	Mt = 0,1 м	—
н142У	—	—	388358,69	2270985,77	Метод спутниковых геодезических измерений (определений)	Mt = 0,1 м	—
н143У	—	—	388371,58	2270973,82	Метод спутниковых геодезических измерений (определений)	Mt = 0,1 м	—
н144У	—	—	388374,91	2270970,97	Метод спутниковых геодезических измерений (определений)	Mt = 0,1 м	—
н127У	—	—	388383,51	2270980,38	Метод спутниковых	Mt = 0,1 м	—

КАРТА-ПЛАН ТЕРРИТОРИИ

Сведения об уточняемых земельных участках

					геодезических измерений (определений)		

2. Сведения о частях границ уточняемого земельного участка с кадастровым номером 74:08:0301001:9 :

Обозначение части границ		Горизонтальное проложение (S), м	Описание прохождения части границ	Сведения о согласовании местоположения границ(согласовано/спорное)
от т.	до т.			
1	2	3	4	5
н127У	н128У	7,35	—	—
н128У	н129У	5,65	—	—
н129У	н130У	1,42	—	—
н130У	н131У	27,81	—	—
н131У	н132У	22,30	—	—
н132У	н133У	56,31	—	—
н133У	н134У	20,99	—	—
н134У	н135У	39,99	—	—
н135У	н136У	13,85	—	—
н136У	н137У	7,98	—	—
н137У	н138У	11,74	—	—
н138У	н139У	2,64	—	—
н139У	н140У	3,31	—	—
н140У	н141У	0,94	—	—
н141У	н142У	8,97	—	—
н142У	н143У	17,58	—	—
н143У	н144У	4,38	—	—
н144У	н127У	12,75	—	—

3. Сведения о характеристиках уточняемого земельного участка с кадастровым номером 74:08:0301001:9 :

№ п/п	Наименование характеристик земельного участка	Значение характеристики
1	2	3
1.	Адрес земельного участка	—
1.1.	Сведения о местоположении земельного участка (при отсутствии адреса) в структурированном в соответствии с федеральной информационной адресной системой виде	Российская Федерация, Челябинская область, муниципальный район Карталинский, сельское поселение Великопетровское, поселок Ольховка, улица Пьянзина, земельный участок 12
1.2.	Дополнительные сведения о местоположении земельного участка	—
2.	Площадь земельного участка ± величина погрешности определения(вычисления) площади (**Р ± ΔР**), **м^2**	2730±18

КАРТА-ПЛАН ТЕРРИТОРИИ

Сведения об уточняемых земельных участках

1	2	3
3.	Формула, примененная для вычисления предельной погрешности определения площади земельного участка, с подставленными значениями и итоговые (вычисленные) значения (**ΔР**), м2	$\Delta P = 3{,}5 \cdot M_t \cdot \sqrt{P_{док}} = 3{,}5 \cdot 0{,}10 \cdot \sqrt{2600} = 18$
4.	Площадь земельного участка согласно сведениям Единого государственного реестра недвижимости (**Ркад**), **м²**	2600
5.	Оценка расхождения **Р** и **Ркад (Р – Ркад), м²**	130
6.	Предельный минимальный и максимальный размеры земельного участка (**Рмин и Рмакс), м²**	Рмин=300, Рмакс - не установлен
7.	Вид (виды) разрешенного использования	для ведения личного подсобного хозяйства
7.1.	Дополнительные сведения об использовании земельного участка	—
8.	Кадастровый или иной государственный учетный номер (инвентарный) здания, сооружения, объекта незавершенного строительства, расположенного на земельном участке	74:08:0301001:263
9.	Сведения о земельных участках (землях общего пользования, территории общего пользования), посредством которых обеспечивается доступ	земли общего пользования
10.	Иные сведения	—

4. Пояснения к сведениям об уточняемом земельном участке с кадастровым номером 74:08:0301001:9 :

1.	—

1. Сведения о характерных точках границы уточняемого земельного участка с кадастровым номером 74:08:0301001:11 :

Система координат МСК-74 **Зона № 2**

Обозначение характерных точек границ	Координаты, м				Метод определения координат	Формулы, примененные для расчета средней квадратической погрешности определения координат характерных точек границ (M_t), с подставленными в такие формулы значениями и итоговые (вычисленные) значения M_t, м	Описание закрепления точки
	содержатся в Едином государственном реестре недвижимости		определены в результате выполнения комплексных кадастровых работ				
	X	Y	X	Y			
1	2	3	4	5	6	7	8
н145У	—	—	388586,20	2270992,72	Метод спутниковых геодезических измерений (определений)	Mt = 0,1 м	—

КАРТА-ПЛАН ТЕРРИТОРИИ							
Сведения об уточняемых земельных участках							
н146У	—	—	388605,14	2271016,32	Метод спутниковых геодезических измерений (определений)	Mt = 0,1 м	—
н147У	—	—	388592,16	2271026,97	Метод спутниковых геодезических измерений (определений)	Mt = 0,1 м	—
н148У	—	—	388544,03	2271066,46	Метод спутниковых геодезических измерений (определений)	Mt = 0,1 м	—
н149У	—	—	388539,32	2271071,11	Метод спутниковых геодезических измерений (определений)	Mt = 0,1 м	—
н150У	—	—	388530,75	2271061,63	Метод спутниковых геодезических измерений (определений)	Mt = 0,1 м	—
н151У	—	—	388527,86	2271064,31	Метод спутниковых геодезических измерений (определений)	Mt = 0,1 м	—
н152У	—	—	388519,57	2271056,17	Метод спутниковых геодезических измерений (определений)	Mt = 0,1 м	—
н153У	—	—	388521,75	2271053,99	Метод спутниковых геодезических измерений (определений)	Mt = 0,1 м	—
н154У	—	—	388517,45	2271049,80	Метод спутниковых геодезических измерений (определений)	Mt = 0,1 м	—
н155У	—	—	388530,82	2271037,37	Метод спутниковых	Mt = 0,1 м	—

КАРТА-ПЛАН ТЕРРИТОРИИ

Сведения об уточняемых земельных участках

					геодезических измерений (определений)		
н156У	—	—	388552,57	2271020,22	Метод спутниковых геодезических измерений (определений)	Mt = 0,1 м	—
н157У	—	—	388559,81	2271013,99	Метод спутниковых геодезических измерений (определений)	Mt = 0,1 м	—
н145У	—	—	388586,20	2270992,72	Метод спутниковых геодезических измерений (определений)	Mt = 0,1 м	—

2. Сведения о частях границ уточняемого земельного участка с кадастровым номером 74:08:0301001:11 :

Обозначение части границ		Горизонтальное проложение (S), м	Описание прохождения части границ	Сведения о согласовании местоположения границ(согласовано/спорное)
от т.	до т.			
1	2	3	4	5
н145У	н146У	30,26	—	—
н146У	н147У	16,79	—	—
н147У	н148У	62,26	—	—
н148У	н149У	6,62	—	—
н149У	н150У	12,78	—	—
н150У	н151У	3,94	—	—
н151У	н152У	11,62	—	—
н152У	н153У	3,08	—	—
н153У	н154У	6,00	—	—
н154У	н155У	18,26	—	—
н155У	н156У	27,70	—	—
н156У	н157У	9,55	—	—
н157У	н145У	33,89	—	—

3. Сведения о характеристиках уточняемого земельного участка с кадастровым номером 74:08:0301001:11 :

№ п/п	Наименование характеристик земельного участка	Значение характеристики
1	2	3

КАРТА-ПЛАН ТЕРРИТОРИИ

Сведения об уточняемых земельных участках

1	2	3
1.	Адрес земельного участка	—
1.1.	Сведения о местоположении земельного участка (при отсутствии адреса) в структурированном в соответствии с федеральной информационной адресной системой виде	обл. Челябинская, р-н Карталинский, п. Ольховка, ул. Пьянзина, дом 21
1.2.	Дополнительные сведения о местоположении земельного участка	—
2.	Площадь земельного участка ± величина погрешности определения(вычисления) площади (**Р ± ΔР**), **м^2**	2700±18
3.	Формула, примененная для вычисления предельной погрешности определения площади земельного участка, с подставленными значениями и итоговые (вычисленные) значения (**ΔР**), м2	$\Delta P = 3{,}5 \cdot M_t \cdot \sqrt{P_{док}} = 3{,}5 \cdot 0{,}10 \cdot \sqrt{2700} = 18$
4.	Площадь земельного участка согласно сведениям Единого государственного реестра недвижимости (**Ркад**), **м^2**	2700
5.	Оценка расхождения **Р** и **Ркад (Р – Ркад), м^2**	0
6.	Предельный минимальный и максимальный размеры земельного участка (**Рмин и Рмакс), м^2**	Рмин=300, Рмакс - не установлен
7.	Вид (виды) разрешенного использования	для ведения личного подсобного хозяйства
7.1.	Дополнительные сведения об использовании земельного участка	—
8.	Кадастровый или иной государственный учетный номер (инвентарный) здания, сооружения, объекта незавершенного строительства, расположенного на земельном участке	74:08:0301001:268
9.	Сведения о земельных участках (землях общего пользования, территории общего пользования), посредством которых обеспечивается доступ	земли общего пользования
10.	Иные сведения	—

4. Пояснения к сведениям об уточняемом земельном участке с кадастровым номером 74:08:0301001:11 :

1.	—

1. Сведения о характерных точках границы уточняемого земельного участка с кадастровым номером 74:08:0301001:12 :

КАРТА-ПЛАН ТЕРРИТОРИИ

Сведения об уточняемых земельных участках

Система координат МСК-74 **Зона № 2**

Обозначение характерных точек границ	Координаты, м				Метод определения координат	Формулы, примененные для расчета средней квадратической погрешности определения координат характерных точек границ (M_t), с подставленными в такие формулы значениями и итоговые (вычисленные) значения M_t, м	Описание закрепления точки
	содержатся в Едином государственном реестре недвижимости		определены в результате выполнения комплексных кадастровых работ				
	X	Y	X	Y			
1	2	3	4	5	6	7	8
н147У	—	—	388592,16	2271026,97	Метод спутниковых геодезических измерений (определений)	Mt = 0,1 м	—
н158У	—	—	388607,22	2271044,26	Метод спутниковых геодезических измерений (определений)	Mt = 0,1 м	—
н159У	—	—	388603,33	2271047,56	Метод спутниковых геодезических измерений (определений)	Mt = 0,1 м	—
н160У	—	—	388594,61	2271054,57	Метод спутниковых геодезических измерений (определений)	Mt = 0,1 м	—
н161У	—	—	388581,42	2271067,47	Метод спутниковых геодезических измерений (определений)	Mt = 0,1 м	—
н162У	—	—	388568,65	2271078,65	Метод спутниковых геодезических измерений (определений)	Mt = 0,1 м	—
н163У	—	—	388555,01	2271089,28	Метод спутниковых	Mt = 0,1 м	—

КАРТА-ПЛАН ТЕРРИТОРИИ

Сведения об уточняемых земельных участках

					геодезических измерений (определений)		
н164У	—	—	388549,80	2271082,98	Метод спутниковых геодезических измерений (определений)	Mt = 0,1 м	—
н165У	—	—	388547,97	2271083,69	Метод спутниковых геодезических измерений (определений)	Mt = 0,1 м	—
н166У	—	—	388543,11	2271079,86	Метод спутниковых геодезических измерений (определений)	Mt = 0,1 м	—
н167У	—	—	388537,01	2271073,14	Метод спутниковых геодезических измерений (определений)	Mt = 0,1 м	—
н149У	—	—	388539,32	2271071,11	Метод спутниковых геодезических измерений (определений)	Mt = 0,1 м	—
н148У	—	—	388544,03	2271066,46	Метод спутниковых геодезических измерений (определений)	Mt = 0,1 м	—
н147У	—	—	388592,16	2271026,97	Метод спутниковых геодезических измерений (определений)	Mt = 0,1 м	—

2. Сведения о частях границ уточняемого земельного участка с кадастровым номером 74:08:0301001:12 :

Обозначение части границ		Горизонтальное проложение (S), м	Описание прохождения части границ	Сведения о согласовании местоположения границ(согласовано/спорное)
от т.	до т.			
1	2	3	4	5
н147У	н158У	22,93	—	—

КАРТА-ПЛАН ТЕРРИТОРИИ

Сведения об уточняемых земельных участках

н158У	н159У	5,10	—	—
н159У	н160У	11,19	—	—
н160У	н161У	18,45	—	—
н161У	н162У	16,97	—	—
н162У	н163У	17,29	—	—
н163У	н164У	8,18	—	—
н164У	н165У	1,96	—	—
н165У	н166У	6,19	—	—
н166У	н167У	9,08	—	—
н167У	н149У	3,08	—	—
н149У	н148У	6,62	—	—
н148У	н147У	62,26	—	—

3. Сведения о характеристиках уточняемого земельного участка с кадастровым номером 74:08:0301001:12 :

№ п/п	Наименование характеристик земельного участка	Значение характеристики
1	2	3
1.	Адрес земельного участка	—
1.1.	Сведения о местоположении земельного участка (при отсутствии адреса) в структурированном в соответствии с федеральной информационной адресной системой виде	обл. Челябинская, р-н Карталинский, п. Ольховка, ул. Пьянзина, дом 23
1.2.	Дополнительные сведения о местоположении земельного участка	—
2.	Площадь земельного участка ± величина погрешности определения(вычисления) площади (**Р** ± **ΔР**), **м²**	1697±14
3.	Формула, примененная для вычисления предельной погрешности определения площади земельного участка, с подставленными значениями и итоговые (вычисленные) значения (**ΔР**), м2	$\Delta P = 3{,}5 \cdot M_t \cdot \sqrt{P_{док}} = 3{,}5 \cdot 0{,}10 \cdot \sqrt{1500} = 14$
4.	Площадь земельного участка согласно сведениям Единого государственного реестра недвижимости (**Ркад**), **м²**	1500
5.	Оценка расхождения **Р** и **Ркад (Р – Ркад), м²**	197
6.	Предельный минимальный и максимальный размеры земельного участка (**Рмин и Рмакс), м²**	Рмин=300, Рмакс - не установлен
7.	Вид (виды) разрешенного использования	для ведения личного подсобного хозяйства
7.1.	Дополнительные сведения об использовании земельного участка	—
8.	Кадастровый или иной государственный учетный номер (инвентарный) здания, сооружения, объекта незавершенного строительства, расположенного на земельном участке	—

КАРТА-ПЛАН ТЕРРИТОРИИ

Сведения об уточняемых земельных участках

1	2	3
9.	Сведения о земельных участках (землях общего пользования, территории общего пользования), посредством которых обеспечивается доступ	—
10.	Иные сведения	—

4. Пояснения к сведениям об уточняемом земельном участке с кадастровым номером 74:08:0301001:12 :

1.	—

1. Сведения о характерных точках границы уточняемого земельного участка с кадастровым номером 74:08:0301001:13 :

Система координат МСК-74 **Зона № 2**

Обозначение характерных точек границ	Координаты, м				Метод определения координат	Формулы, примененные для расчета средней квадратической погрешности определения координат характерных точек границ (M_t), с подставленными в такие формулы значениями и итоговые (вычисленные) значения M_t, м	Описание закрепления точки
	содержатся в Едином государственном реестре недвижимости		определены в результате выполнения комплексных кадастровых работ				
	X	Y	X	Y			
1	2	3	4	5	6	7	8
н168У	—	—	388649,43	2271038,69	Метод спутниковых геодезических измерений (определений)	Mt = 0,1 м	—
н169У	—	—	388658,62	2271051,50	Метод спутниковых геодезических измерений (определений)	Mt = 0,1 м	—
н170У	—	—	388636,11	2271069,09	Метод спутниковых геодезических измерений (определений)	Mt = 0,1 м	—
н171У	—	—	388623,59	2271080,04	Метод спутниковых геодезических измерений (определений)	Mt = 0,1 м	—
н172У	—	—	388619,26	2271083,82	Метод спутниковых	Mt = 0,1 м	—

КАРТА-ПЛАН ТЕРРИТОРИИ							
Сведения об уточняемых земельных участках							
					геодезических измерений (определений)		
н173У	—	—	388605,70	2271100,30	Метод спутниковых геодезических измерений (определений)	Mt = 0,1 м	—
н174У	—	—	388587,61	2271117,10	Метод спутниковых геодезических измерений (определений)	Mt = 0,1 м	—
н175У	—	—	388582,47	2271121,27	Метод спутниковых геодезических измерений (определений)	Mt = 0,1 м	—
н176У	—	—	388581,40	2271122,14	Метод спутниковых геодезических измерений (определений)	Mt = 0,1 м	—
н177У	—	—	388577,84	2271125,22	Метод спутниковых геодезических измерений (определений)	Mt = 0,1 м	—
н178У	—	—	388569,56	2271114,94	Метод спутниковых геодезических измерений (определений)	Mt = 0,1 м	—
н179У	—	—	388573,09	2271111,31	Метод спутниковых геодезических измерений (определений)	Mt = 0,1 м	—
н180У	—	—	388568,15	2271105,33	Метод спутниковых геодезических измерений (определений)	Mt = 0,1 м	—
н181У	—	—	388575,64	2271098,69	Метод спутниковых геодезических	Mt = 0,1 м	—

КАРТА-ПЛАН ТЕРРИТОРИИ

Сведения об уточняемых земельных участках

					измерений (определений)		
н182У	—	—	388590,37	2271087,62	Метод спутниковых геодезических измерений (определений)	Mt = 0,1 м	—
н183У	—	—	388594,96	2271084,67	Метод спутниковых геодезических измерений (определений)	Mt = 0,1 м	—
н184У	—	—	388623,27	2271059,55	Метод спутниковых геодезических измерений (определений)	Mt = 0,1 м	—
н168У	—	—	388649,43	2271038,69	Метод спутниковых геодезических измерений (определений)	Mt = 0,1 м	—

2. Сведения о частях границ уточняемого земельного участка с кадастровым номером 74:08:0301001:13 :

Обозначение части границ		Горизонтальное проложение (S), м	Описание прохождения части границ	Сведения о согласовании местоположения границ(согласовано/спорное)
от т.	до т.			
1	2	3	4	5
н168У	н169У	15,77	—	—
н169У	н170У	28,57	—	—
н170У	н171У	16,63	—	—
н171У	н172У	5,75	—	—
н172У	н173У	21,34	—	—
н173У	н174У	24,69	—	—
н174У	н175У	6,62	—	—
н175У	н176У	1,38	—	—
н176У	н177У	4,71	—	—
н177У	н178У	13,20	—	—
н178У	н179У	5,06	—	—
н179У	н180У	7,76	—	—
н180У	н181У	10,01	—	—
н181У	н182У	18,43	—	—

КАРТА-ПЛАН ТЕРРИТОРИИ

Сведения об уточняемых земельных участках

н182У	н183У	5,46	—	—
н183У	н184У	37,85	—	—
н184У	н168У	33,46	—	—

3. Сведения о характеристиках уточняемого земельного участка с кадастровым номером 74:08:0301001:13 :

№ п/п	Наименование характеристик земельного участка	Значение характеристики
1	2	3
1.	Адрес земельного участка	—
1.1.	Сведения о местоположении земельного участка (при отсутствии адреса) в структурированном в соответствии с федеральной информационной адресной системой виде	Челябинская область, р-н Карталинский, п Ольховка, ул Пьянзина, д №25а
1.2.	Дополнительные сведения о местоположении земельного участка	—
2.	Площадь земельного участка ± величина погрешности определения(вычисления) площади (**Р ± ΔР**), **м²**	1901±16
3.	Формула, примененная для вычисления предельной погрешности определения площади земельного участка, с подставленными значениями и итоговые (вычисленные) значения (**ΔР**), м2	$\Delta P = 3{,}5 \cdot M_t \cdot \sqrt{P_{док}} = 3{,}5 \cdot 0{,}10 \cdot \sqrt{2000} = 16$
4.	Площадь земельного участка согласно сведениям Единого государственного реестра недвижимости (**Ркад**), **м²**	2000
5.	Оценка расхождения **Р** и **Ркад (Р – Ркад), м²**	-99
6.	Предельный минимальный и максимальный размеры земельного участка (**Рмин и Рмакс), м²**	Рмин=300, Рмакс - не установлен
7.	Вид (виды) разрешенного использования	для ведения личного подсобного хозяйства
7.1.	Дополнительные сведения об использовании земельного участка	—
8.	Кадастровый или иной государственный учетный номер (инвентарный) здания, сооружения, объекта незавершенного строительства, расположенного на земельном участке	74:08:0301001:351
9.	Сведения о земельных участках (землях общего пользования, территории общего пользования), посредством которых обеспечивается доступ	—
10.	Иные сведения	—

4. Пояснения к сведениям об уточняемом земельном участке с кадастровым номером 74:08:0301001:13 :

1.	—

1. Сведения о характерных точках границы уточняемого земельного участка с кадастровым номером 74:08:0301001:14 :

КАРТА-ПЛАН ТЕРРИТОРИИ

Сведения об уточняемых земельных участках

Система координат МСК-74 **Зона № 2**

Обозначение характерных точек границ	Координаты, м				Метод определения координат	Формулы, примененные для расчета средней квадратической погрешности определения координат характерных точек границ (M_t), с подставленными в такие формулы значениями и итоговые (вычисленные) значения M_t, м	Описание закрепления точки
	содержатся в Едином государственном реестре недвижимости		определены в результате выполнения комплексных кадастровых работ				
	X	Y	X	Y			
1	2	3	4	5	6	7	8
н1310У	—	—	388619,66	2271239,72	Метод спутниковых геодезических измерений (определений)	Mt = 0,1 м	—
н1311У	—	—	388623,73	2271244,22	Метод спутниковых геодезических измерений (определений)	Mt = 0,1 м	—
н1697У	—	—	388628,08	2271248,96	Метод спутниковых геодезических измерений (определений)	Mt = 0,1 м	—
н1698У	—	—	388620,70	2271254,83	Метод спутниковых геодезических измерений (определений)	Mt = 0,1 м	—
н1699У	—	—	388616,94	2271257,84	Метод спутниковых геодезических измерений (определений)	Mt = 0,1 м	—
н1700У	—	—	388615,64	2271257,11	Метод спутниковых геодезических измерений (определений)	Mt = 0,1 м	—
н1701У	—	—	388613,11	2271260,14	Метод спутниковых	Mt = 0,1 м	—

КАРТА-ПЛАН ТЕРРИТОРИИ							
Сведения об уточняемых земельных участках							
					геодезических измерений (определений)		
н1702У	—	—	388562,45	2271306,34	Метод спутниковых геодезических измерений (определений)	Mt = 0,1 м	—
н1703У	—	—	388548,47	2271290,51	Метод спутниковых геодезических измерений (определений)	Mt = 0,1 м	—
н1704У	—	—	388593,51	2271250,79	Метод спутниковых геодезических измерений (определений)	Mt = 0,1 м	—
н1705У	—	—	388600,46	2271243,78	Метод спутниковых геодезических измерений (определений)	Mt = 0,1 м	—
н1706У	—	—	388604,47	2271240,36	Метод спутниковых геодезических измерений (определений)	Mt = 0,1 м	—
н1707У	—	—	388602,46	2271237,86	Метод спутниковых геодезических измерений (определений)	Mt = 0,1 м	—
н1708У	—	—	388611,36	2271230,08	Метод спутниковых геодезических измерений (определений)	Mt = 0,1 м	—
н1310У	—	—	388619,66	2271239,72	Метод спутниковых геодезических измерений (определений)	Mt = 0,1 м	—

КАРТА-ПЛАН ТЕРРИТОРИИ

Сведения об уточняемых земельных участках

2. Сведения о частях границ уточняемого земельного участка с кадастровым номером 74:08:0301001:14 :

Обозначение части границ		Горизонтальное проложение (S), м	Описание прохождения части границ	Сведения о согласовании местоположения границ(согласовано/спорное)
от т.	до т.			
1	2	3	4	5
н1310У	н1311У	6,07	—	—
н1311У	н1697У	6,43	—	—
н1697У	н1698У	9,43	—	—
н1698У	н1699У	4,82	—	—
н1699У	н1700У	1,49	—	—
н1700У	н1701У	3,95	—	—
н1701У	н1702У	68,56	—	—
н1702У	н1703У	21,12	—	—
н1703У	н1704У	60,05	—	—
н1704У	н1705У	9,87	—	—
н1705У	н1706У	5,27	—	—
н1706У	н1707У	3,21	—	—
н1707У	н1708У	11,82	—	—
н1708У	н1310У	12,72	—	—

3. Сведения о характеристиках уточняемого земельного участка с кадастровым номером 74:08:0301001:14 :

№ п/п	Наименование характеристик земельного участка	Значение характеристики
1	2	3
1.	Адрес земельного участка	—
1.1.	Сведения о местоположении земельного участка (при отсутствии адреса) в структурированном в соответствии с федеральной информационной адресной системой виде	Челябинская обл., Карталинский р-н, п. Ольховка, ул. Пьянзина, д. 24, кв. 1
1.2.	Дополнительные сведения о местоположении земельного участка	—
2.	Площадь земельного участка ± величина погрешности определения(вычисления) площади (**Р ± ΔР**), **м^2**	1844±19
3.	Формула, примененная для вычисления предельной погрешности определения площади земельного участка, с подставленными значениями и итоговые (вычисленные) значения (**ΔР**), м2	$\Delta P = 3{,}5 \cdot M_t \cdot \sqrt{P_{док}} = 3{,}5 \cdot 0{,}10 \cdot \sqrt{2800} = 19$
4.	Площадь земельного участка согласно сведениям Единого государственного реестра недвижимости (**Ркад**), **м^2**	2800
5.	Оценка расхождения **Р** и **Ркад (Р – Ркад), м^2**	-956
6.	Предельный минимальный и максимальный размеры земельного участка	Рмин=300, Рмакс - не установлен

КАРТА-ПЛАН ТЕРРИТОРИИ

Сведения об уточняемых земельных участках

1	2	3
	(Рмин и Рмакс), м^2	
7.	Вид (виды) разрешенного использования	для ведения личного подсобного хозяйства
7.1.	Дополнительные сведения об использовании земельного участка	—
8.	Кадастровый или иной государственный учетный номер (инвентарный) здания, сооружения, объекта незавершенного строительства, расположенного на земельном участке	74:08:0301001:392
9.	Сведения о земельных участках (землях общего пользования, территории общего пользования), посредством которых обеспечивается доступ	земли общего пользования
10.	Иные сведения	—

4. Пояснения к сведениям об уточняемом земельном участке с кадастровым номером 74:08:0301001:14 :

1.	—

1. Сведения о характерных точках границы уточняемого земельного участка с кадастровым номером 74:08:0301001:16 :

Система координат МСК-74 **Зона № 2**

Обозначение характерных точек границ	Координаты, м				Метод определения координат	Формулы, примененные для расчета средней квадратической погрешности определения координат характерных точек границ (M_t), с подставленными в такие формулы значениями и итоговые (вычисленные) значения M_t, м	Описание закрепления точки
	содержатся в Едином государственном реестре недвижимости		определены в результате выполнения комплексных кадастровых работ				
	X	Y	X	Y			
1	2	3	4	5	6	7	8
н185У	—	—	388654,33	2271256,42	Метод спутниковых геодезических измерений (определений)	Mt = 0,1 м	—
н186У	—	—	388670,90	2271276,49	Метод спутниковых геодезических измерений (определений)	Mt = 0,1 м	—
н187У	—	—	388663,64	2271280,84	Метод спутниковых геодезических измерений	Mt = 0,1 м	—

КАРТА-ПЛАН ТЕРРИТОРИИ							
Сведения об уточняемых земельных участках							
					(определений)		
н188У	—	—	388655,49	2271285,98	Метод спутниковых геодезических измерений (определений)	Mt = 0,1 м	—
н189У	—	—	388655,95	2271286,65	Метод спутниковых геодезических измерений (определений)	Mt = 0,1 м	—
н190У	—	—	388651,09	2271290,00	Метод спутниковых геодезических измерений (определений)	Mt = 0,1 м	—
н191У	—	—	388651,35	2271290,40	Метод спутниковых геодезических измерений (определений)	Mt = 0,1 м	—
н192У	—	—	388643,96	2271295,70	Метод спутниковых геодезических измерений (определений)	Mt = 0,1 м	—
н193У	—	—	388617,66	2271317,86	Метод спутниковых геодезических измерений (определений)	Mt = 0,1 м	—
н194У	—	—	388610,41	2271323,51	Метод спутниковых геодезических измерений (определений)	Mt = 0,1 м	—
н195У	—	—	388595,08	2271304,19	Метод спутниковых геодезических измерений (определений)	Mt = 0,1 м	—
н196У	—	—	388602,30	2271298,41	Метод спутниковых геодезических измерений (определений)	Mt = 0,1 м	—

КАРТА-ПЛАН ТЕРРИТОРИИ

Сведения об уточняемых земельных участках

н197У	—	—	388619,43	2271285,08	Метод спутниковых геодезических измерений (определений)	Mt = 0,1 м	—
н198У	—	—	388625,17	2271282,81	Метод спутниковых геодезических измерений (определений)	Mt = 0,1 м	—
н199У	—	—	388629,55	2271278,45	Метод спутниковых геодезических измерений (определений)	Mt = 0,1 м	—
н200У	—	—	388635,83	2271273,83	Метод спутниковых геодезических измерений (определений)	Mt = 0,1 м	—
н201У	—	—	388635,21	2271270,61	Метод спутниковых геодезических измерений (определений)	Mt = 0,1 м	—
н202У	—	—	388638,07	2271268,01	Метод спутниковых геодезических измерений (определений)	Mt = 0,1 м	—
н203У	—	—	388642,02	2271265,58	Метод спутниковых геодезических измерений (определений)	Mt = 0,1 м	—
н185У	—	—	388654,33	2271256,42	Метод спутниковых геодезических измерений (определений)	Mt = 0,1 м	—

2. Сведения о частях границ уточняемого земельного участка с кадастровым номером 74:08:0301001:16 :

Обозначение части границ		Горизонтальное проложение (S), м	Описание прохождения части границ	Сведения о согласовании местоположения границ(согласовано/спорное)
от т.	до т.			

КАРТА-ПЛАН ТЕРРИТОРИИ

Сведения об уточняемых земельных участках

1	2	3	4	5
н185У	н186У	26,03	—	—
н186У	н187У	8,46	—	—
н187У	н188У	9,64	—	—
н188У	н189У	0,81	—	—
н189У	н190У	5,90	—	—
н190У	н191У	0,48	—	—
н191У	н192У	9,09	—	—
н192У	н193У	34,39	—	—
н193У	н194У	9,19	—	—
н194У	н195У	24,66	—	—
н195У	н196У	9,25	—	—
н196У	н197У	21,71	—	—
н197У	н198У	6,17	—	—
н198У	н199У	6,18	—	—
н199У	н200У	7,80	—	—
н200У	н201У	3,28	—	—
н201У	н202У	3,87	—	—
н202У	н203У	4,64	—	—
н203У	н185У	15,34	—	—

3. Сведения о характеристиках уточняемого земельного участка с кадастровым номером 74:08:0301001:16 :

№ п/п	Наименование характеристик земельного участка	Значение характеристики
1	2	3
1.	Адрес земельного участка	—
1.1.	Сведения о местоположении земельного участка (при отсутствии адреса) в структурированном в соответствии с федеральной информационной адресной системой виде	обл. Челябинская, р-н Карталинский, п. Ольховка, ул. Пьянзина, дом 26
1.2.	Дополнительные сведения о местоположении земельного участка	—
2.	Площадь земельного участка ± величина погрешности определения(вычисления) площади (**Р ± ΔР**), **м²**	1848±15
3.	Формула, примененная для вычисления предельной погрешности определения площади земельного участка, с подставленными значениями и итоговые (вычисленные) значения (**ΔР**), м2	$\Delta P = 3{,}5 \cdot M_t \cdot \sqrt{P_{док}} = 3{,}5 \cdot 0{,}10 \cdot \sqrt{1900} = 15$
4.	Площадь земельного участка согласно сведениям Единого государственного реестра недвижимости (**Ркад**), **м²**	1900

КАРТА-ПЛАН ТЕРРИТОРИИ

Сведения об уточняемых земельных участках

1	2	3
5.	Оценка расхождения **Р** и **Ркад (Р – Ркад), м^2**	-52
6.	Предельный минимальный и максимальный размеры земельного участка (**Рмин и Рмакс), м^2**	Рмин=300, Рмакс=2000
7.	Вид (виды) разрешенного использования	для ведения личного подсобного хозяйства
7.1.	Дополнительные сведения об использовании земельного участка	—
8.	Кадастровый или иной государственный учетный номер (инвентарный) здания, сооружения, объекта незавершенного строительства, расположенного на земельном участке	74:08:0301001:306
9.	Сведения о земельных участках (землях общего пользования, территории общего пользования), посредством которых обеспечивается доступ	земли общего пользования
10.	Иные сведения	—

4. Пояснения к сведениям об уточняемом земельном участке с кадастровым номером 74:08:0301001:16 :

1.	—

1. Сведения о характерных точках границы уточняемого земельного участка с кадастровым номером 74:08:0301001:17 :

Система координат МСК-74 **Зона № 2**

Обозначение характерных точек границ	Координаты, м				Метод определения координат	Формулы, примененные для расчета средней квадратической погрешности определения координат характерных точек границ (M_t), с подставленными в такие формулы значениями и итоговые (вычисленные) значения M_t, м	Описание закрепления точки
	содержатся в Едином государственном реестре недвижимости		определены в результате выполнения комплексных кадастровых работ				
	X	Y	X	Y			
1	2	3	4	5	6	7	8
н204У	—	—	388717,15	2271317,20	Метод спутниковых геодезических измерений (определений)	Mt = 0,1 м	—
н205У	—	—	388722,54	2271323,12	Метод спутниковых геодезических измерений (определений)	Mt = 0,1 м	—
н206У	—	—	388720,42	2271325,09	Метод спутниковых	Mt = 0,1 м	—

КАРТА-ПЛАН ТЕРРИТОРИИ							
Сведения об уточняемых земельных участках							
					геодезических измерений (определений)		
н207У	—	—	388726,66	2271333,13	Метод спутниковых геодезических измерений (определений)	Mt = 0,1 м	—
н208У	—	—	388702,27	2271352,63	Метод спутниковых геодезических измерений (определений)	Mt = 0,1 м	—
н209У	—	—	388697,35	2271347,83	Метод спутниковых геодезических измерений (определений)	Mt = 0,1 м	—
н210У	—	—	388692,49	2271351,78	Метод спутниковых геодезических измерений (определений)	Mt = 0,1 м	—
н211У	—	—	388684,69	2271342,15	Метод спутниковых геодезических измерений (определений)	Mt = 0,1 м	—
н212У	—	—	388692,08	2271335,87	Метод спутниковых геодезических измерений (определений)	Mt = 0,1 м	—
н213У	—	—	388692,99	2271335,25	Метод спутниковых геодезических измерений (определений)	Mt = 0,1 м	—
н214У	—	—	388707,72	2271325,12	Метод спутниковых геодезических измерений (определений)	Mt = 0,1 м	—
н204У	—	—	388717,15	2271317,20	Метод спутниковых геодезических	Mt = 0,1 м	—

КАРТА-ПЛАН ТЕРРИТОРИИ

Сведения об уточняемых земельных участках

					измерений (определений)		

2. Сведения о частях границ уточняемого земельного участка с кадастровым номером 74:08:0301001:17 :

Обозначение части границ		Горизонтальное проложение (S), м	Описание прохождения части границ	Сведения о согласовании местоположения границ(согласовано/спорное)
от т.	до т.			
1	2	3	4	5
н204У	н205У	8,01	—	—
н205У	н206У	2,89	—	—
н206У	н207У	10,18	—	—
н207У	н208У	31,23	—	—
н208У	н209У	6,87	—	—
н209У	н210У	6,26	—	—
н210У	н211У	12,39	—	—
н211У	н212У	9,70	—	—
н212У	н213У	1,10	—	—
н213У	н214У	17,88	—	—
н214У	н204У	12,31	—	—

3. Сведения о характеристиках уточняемого земельного участка с кадастровым номером 74:08:0301001:17 :

№ п/п	Наименование характеристик земельного участка	Значение характеристики
1	2	3
1.	Адрес земельного участка	—
1.1.	Сведения о местоположении земельного участка (при отсутствии адреса) в структурированном в соответствии с федеральной информационной адресной системой виде	обл. Челябинская, р-н Карталинский, п. Ольховка, ул. Пьянзина, дом 34
1.2.	Дополнительные сведения о местоположении земельного участка	—
2.	Площадь земельного участка ± величина погрешности определения(вычисления) площади (**Р ± ΔР**), **м²**	697±8
3.	Формула, примененная для вычисления предельной погрешности определения площади земельного участка, с подставленными значениями и итоговые (вычисленные) значения (**ΔР**), м2	$\Delta P = 3{,}5 \cdot M_t \cdot \sqrt{P_{док}} = 3{,}5 \cdot 0{,}10 \cdot \sqrt{500} = 8$
4.	Площадь земельного участка согласно сведениям Единого государственного реестра недвижимости (**Ркад**), **м²**	500
5.	Оценка расхождения **Р** и **Ркад (Р – Ркад), м²**	197
6.	Предельный минимальный и максимальный размеры земельного участка (**Рмин и Рмакс), м²**	Рмин=300, Рмакс - не установлен

КАРТА-ПЛАН ТЕРРИТОРИИ

Сведения об уточняемых земельных участках

1	2	3
7.	Вид (виды) разрешенного использования	для ведения личного подсобного хозяйства
7.1.	Дополнительные сведения об использовании земельного участка	—
8.	Кадастровый или иной государственный учетный номер (инвентарный) здания, сооружения, объекта незавершенного строительства, расположенного на земельном участке	74:08:0301001:278
9.	Сведения о земельных участках (землях общего пользования, территории общего пользования), посредством которых обеспечивается доступ	—
10.	Иные сведения	—

4. Пояснения к сведениям об уточняемом земельном участке с кадастровым номером 74:08:0301001:17 :

1.	—

1. Сведения о характерных точках границы уточняемого земельного участка с кадастровым номером 74:08:0301001:18 :

Система координат МСК-74 **Зона № 2**

Обозначение характерных точек границ	Координаты, м				Метод определения координат	Формулы, примененные для расчета средней квадратической погрешности определения координат характерных точек границ (M_t), с подставленными в такие формулы значениями и итоговые (вычисленные) значения M_t, м	Описание закрепления точки
	содержатся в Едином государственном реестре недвижимости		определены в результате выполнения комплексных кадастровых работ				
	X	Y	X	Y			
1	2	3	4	5	6	7	8
н215У	—	—	388809,11	2271417,50	Метод спутниковых геодезических измерений (определений)	Mt = 0,1 м	—
н216У	—	—	388836,33	2271445,01	Метод спутниковых геодезических измерений (определений)	Mt = 0,1 м	—
н217У	—	—	388771,92	2271510,46	Метод спутниковых геодезических измерений (определений)	Mt = 0,1 м	—

КАРТА-ПЛАН ТЕРРИТОРИИ

Сведения об уточняемых земельных участках

н218У	—	—	388745,73	2271482,62	Метод спутниковых геодезических измерений (определений)	Mt = 0,1 м	—
н215У	—	—	388809,11	2271417,50	Метод спутниковых геодезических измерений (определений)	Mt = 0,1 м	—

2. Сведения о частях границ уточняемого земельного участка с кадастровым номером 74:08:0301001:18 :

Обозначение части границ		Горизонтальное проложение (S), м	Описание прохождения части границ	Сведения о согласовании местоположения границ(согласовано/спорное)
от т.	до т.			
1	2	3	4	5
н215У	н216У	38,70	—	—
н216У	н217У	91,83	—	—
н217У	н218У	38,22	—	—
н218У	н215У	90,87	—	—

3. Сведения о характеристиках уточняемого земельного участка с кадастровым номером 74:08:0301001:18 :

№ п/п	Наименование характеристик земельного участка	Значение характеристики
1	2	3
1.	Адрес земельного участка	—
1.1.	Сведения о местоположении земельного участка (при отсутствии адреса) в структурированном в соответствии с федеральной информационной адресной системой виде	обл. Челябинская, р-н Карталинский, п. Ольховка, ул. Пьянзина, дом 40
1.2.	Дополнительные сведения о местоположении земельного участка	—
2.	Площадь земельного участка ± величина погрешности определения(вычисления) площади (**Р ± ΔР**), **м²**	3512±21
3.	Формула, примененная для вычисления предельной погрешности определения площади земельного участка, с подставленными значениями и итоговые (вычисленные) значения (**ΔР**), м2	$\Delta P = 3{,}5 \cdot M_t \cdot \sqrt{P_{док}} = 3{,}5 \cdot 0{,}10 \cdot \sqrt{3500} = 21$
4.	Площадь земельного участка согласно сведениям Единого государственного реестра недвижимости (**Ркад**), **м²**	3500
5.	Оценка расхождения **Р** и **Ркад (Р – Ркад), м²**	12
6.	Предельный минимальный и максимальный размеры земельного участка (**Рмин и Рмакс), м²**	Рмин=300, Рмакс - не установлен
7.	Вид (виды) разрешенного использования	для ведения личного подсобного хозяйства

КАРТА-ПЛАН ТЕРРИТОРИИ

Сведения об уточняемых земельных участках

1	2	3
7.1.	Дополнительные сведения об использовании земельного участка	—
8.	Кадастровый или иной государственный учетный номер (инвентарный) здания, сооружения, объекта незавершенного строительства, расположенного на земельном участке	—
9.	Сведения о земельных участках (землях общего пользования, территории общего пользования), посредством которых обеспечивается доступ	земли общего пользования
10.	Иные сведения	—

4. Пояснения к сведениям об уточняемом земельном участке с кадастровым номером 74:08:0301001:18 :

1.	—

1. Сведения о характерных точках границы уточняемого земельного участка с кадастровым номером 74:08:0301001:19 :

Система координат МСК-74 **Зона № 2**

Обозначение характерных точек границ	Координаты, м				Метод определения координат	Формулы, примененные для расчета средней квадратической погрешности определения координат характерных точек границ (M_t), с подставленными в такие формулы значениями и итоговые (вычисленные) значения M_t, м	Описание закрепления точки
	содержатся в Едином государственном реестре недвижимости		определены в результате выполнения комплексных кадастровых работ				
	X	Y	X	Y			
1	2	3	4	5	6	7	8
н219У	—	—	388782,33	2271320,69	Метод спутниковых геодезических измерений (определений)	Mt = 0,1 м	—
н220У	—	—	388829,17	2271370,86	Метод спутниковых геодезических измерений (определений)	Mt = 0,1 м	—
н221У	—	—	388810,88	2271387,41	Метод спутниковых геодезических измерений (определений)	Mt = 0,1 м	—
н222У	—	—	388764,69	2271339,11	Метод спутниковых	Mt = 0,1 м	—

КАРТА-ПЛАН ТЕРРИТОРИИ

Сведения об уточняемых земельных участках

					геодезических измерений (определений)		
н223У	—	—	388772,27	2271330,91	Метод спутниковых геодезических измерений (определений)	Mt = 0,1 м	—
н224У	—	—	388779,28	2271322,59	Метод спутниковых геодезических измерений (определений)	Mt = 0,1 м	—
н219У	—	—	388782,33	2271320,69	Метод спутниковых геодезических измерений (определений)	Mt = 0,1 м	—

2. Сведения о частях границ уточняемого земельного участка с кадастровым номером 74:08:0301001:19 :

Обозначение части границ		Горизонтальное проложение (S), м	Описание прохождения части границ	Сведения о согласовании местоположения границ(согласовано/спорное)
от т.	до т.			
1	2	3	4	5
н219У	н220У	68,64	—	—
н220У	н221У	24,67	—	—
н221У	н222У	66,83	—	—
н222У	н223У	11,17	—	—
н223У	н224У	10,88	—	—
н224У	н219У	3,59	—	—

3. Сведения о характеристиках уточняемого земельного участка с кадастровым номером 74:08:0301001:19 :

№ п/п	Наименование характеристик земельного участка	Значение характеристики
1	2	3
1.	Адрес земельного участка	—
1.1.	Сведения о местоположении земельного участка (при отсутствии адреса) в структурированном в соответствии с федеральной информационной адресной системой виде	обл. Челябинская, р-н Карталинский, п. Ольховка, ул. Пьянзина, дом 39
1.2.	Дополнительные сведения о местоположении земельного участка	—
2.	Площадь земельного участка ± величина погрешности определения(вычисления) площади (**Р ± ΔР**), **м^2**	1706±14

КАРТА-ПЛАН ТЕРРИТОРИИ

Сведения об уточняемых земельных участках

1	2	3
3.	Формула, примененная для вычисления предельной погрешности определения площади земельного участка, с подставленными значениями и итоговые (вычисленные) значения (**ΔР**), м2	$\Delta P = 3{,}5 \cdot M_t \cdot \sqrt{P_{док}} = 3{,}5 \cdot 0{,}10 \cdot \sqrt{1700} = 14$
4.	Площадь земельного участка согласно сведениям Единого государственного реестра недвижимости (**Ркад**), **м²**	1700
5.	Оценка расхождения **Р** и **Ркад (Р – Ркад), м²**	6
6.	Предельный минимальный и максимальный размеры земельного участка (**Рмин и Рмакс), м²**	Рмин=300, Рмакс=2000
7.	Вид (виды) разрешенного использования	для ведения личного подсобного хозяйства
7.1.	Дополнительные сведения об использовании земельного участка	—
8.	Кадастровый или иной государственный учетный номер (инвентарный) здания, сооружения, объекта незавершенного строительства, расположенного на земельном участке	—
9.	Сведения о земельных участках (землях общего пользования, территории общего пользования), посредством которых обеспечивается доступ	земли общего пользования
10.	Иные сведения	—

4. Пояснения к сведениям об уточняемом земельном участке с кадастровым номером 74:08:0301001:19 :

1.	—

1. Сведения о характерных точках границы уточняемого земельного участка с кадастровым номером 74:08:0301001:20 :

Система координат МСК-74 **Зона № 2**

Обозначение характерных точек границ	Координаты, м				Метод определения координат	Формулы, примененные для расчета средней квадратической погрешности определения координат характерных точек границ (M_t), с подставленными в такие формулы значениями и итоговые (вычисленные) значения M_t, м	Описание закрепления точки
	содержатся в Едином государственном реестре недвижимости		определены в результате выполнения комплексных кадастровых работ				
	X	Y	X	Y			
1	2	3	4	5	6	7	8
н225У	—	—	388886,67	2271404,88	Метод спутниковых геодезических измерений (определений)	Mt = 0,1 м	—

КАРТА-ПЛАН ТЕРРИТОРИИ							
Сведения об уточняемых земельных участках							
н226У	—	—	388876,72	2271414,61	Метод спутниковых геодезических измерений (определений)	Mt = 0,1 м	—
н227У	—	—	388889,00	2271426,16	Метод спутниковых геодезических измерений (определений)	Mt = 0,1 м	—
н228У	—	—	388882,23	2271432,39	Метод спутниковых геодезических измерений (определений)	Mt = 0,1 м	—
н229У	—	—	388874,33	2271440,04	Метод спутниковых геодезических измерений (определений)	Mt = 0,1 м	—
н230У	—	—	388873,79	2271440,75	Метод спутниковых геодезических измерений (определений)	Mt = 0,1 м	—
н231У	—	—	388862,59	2271430,44	Метод спутниковых геодезических измерений (определений)	Mt = 0,1 м	—
н232У	—	—	388861,36	2271431,69	Метод спутниковых геодезических измерений (определений)	Mt = 0,1 м	—
н233У	—	—	388858,64	2271429,02	Метод спутниковых геодезических измерений (определений)	Mt = 0,1 м	—
н234У	—	—	388860,57	2271426,86	Метод спутниковых геодезических измерений (определений)	Mt = 0,1 м	—
н235У	—	—	388859,78	2271426,15	Метод спутниковых	Mt = 0,1 м	—

КАРТА-ПЛАН ТЕРРИТОРИИ							
Сведения об уточняемых земельных участках							
					геодезических измерений (определений)		
н236У	—	—	388855,81	2271421,98	Метод спутниковых геодезических измерений (определений)	Mt = 0,1 м	—
н237У	—	—	388851,02	2271426,61	Метод спутниковых геодезических измерений (определений)	Mt = 0,1 м	—
н238У	—	—	388837,36	2271413,31	Метод спутниковых геодезических измерений (определений)	Mt = 0,1 м	—
н239У	—	—	388842,05	2271408,49	Метод спутниковых геодезических измерений (определений)	Mt = 0,1 м	—
н240У	—	—	388837,17	2271403,09	Метод спутниковых геодезических измерений (определений)	Mt = 0,1 м	—
н241У	—	—	388849,56	2271388,18	Метод спутниковых геодезических измерений (определений)	Mt = 0,1 м	—
н242У	—	—	388860,59	2271385,50	Метод спутниковых геодезических измерений (определений)	Mt = 0,1 м	—
н225У	—	—	388886,67	2271404,88	Метод спутниковых геодезических измерений (определений)	Mt = 0,1 м	—

КАРТА-ПЛАН ТЕРРИТОРИИ

Сведения об уточняемых земельных участках

2. Сведения о частях границ уточняемого земельного участка с кадастровым номером 74:08:0301001:20 :

Обозначение части границ		Горизонтальное проложение (S), м	Описание прохождения части границ	Сведения о согласовании местоположения границ(согласовано/спорное)
от т.	до т.			
1	2	3	4	5
н225У	н226У	13,92	—	—
н226У	н227У	16,86	—	—
н227У	н228У	9,20	—	—
н228У	н229У	11,00	—	—
н229У	н230У	0,89	—	—
н230У	н231У	15,22	—	—
н231У	н232У	1,75	—	—
н232У	н233У	3,81	—	—
н233У	н234У	2,90	—	—
н234У	н235У	1,06	—	—
н235У	н236У	5,76	—	—
н236У	н237У	6,66	—	—
н237У	н238У	19,07	—	—
н238У	н239У	6,73	—	—
н239У	н240У	7,28	—	—
н240У	н241У	19,39	—	—
н241У	н242У	11,35	—	—
н242У	н225У	32,49	—	—

3. Сведения о характеристиках уточняемого земельного участка с кадастровым номером 74:08:0301001:20 :

№ п/п	Наименование характеристик земельного участка	Значение характеристики
1	2	3
1.	Адрес земельного участка	—
1.1.	Сведения о местоположении земельного участка (при отсутствии адреса) в структурированном в соответствии с федеральной информационной адресной системой виде	обл. Челябинская, р-н Карталинский, п. Ольховка, ул. Пьянзина, дом 41
1.2.	Дополнительные сведения о местоположении земельного участка	—
2.	Площадь земельного участка ± величина погрешности определения(вычисления) площади (**Р ± ΔР**), **м^2**	1626±14
3.	Формула, примененная для вычисления предельной погрешности определения площади земельного участка, с подставленными значениями и итоговые (вычисленные) значения (**ΔР**), м2	$\Delta P = 3{,}5 \cdot M_t \cdot \sqrt{P_{док}} = 3{,}5 \cdot 0{,}10 \cdot \sqrt{1600} = 14$

КАРТА-ПЛАН ТЕРРИТОРИИ

Сведения об уточняемых земельных участках

1	2	3
4.	Площадь земельного участка согласно сведениям Единого государственного реестра недвижимости (**Ркад**), **м^2**	1600
5.	Оценка расхождения **Р** и **Ркад (Р – Ркад), м^2**	26
6.	Предельный минимальный и максимальный размеры земельного участка (**Рмин и Рмакс), м^2**	Рмин=300, Рмакс=2000
7.	Вид (виды) разрешенного использования	для ведения личного подсобного хозяйства
7.1.	Дополнительные сведения об использовании земельного участка	—
8.	Кадастровый или иной государственный учетный номер (инвентарный) здания, сооружения, объекта незавершенного строительства, расположенного на земельном участке	74:08:0301001:260
9.	Сведения о земельных участках (землях общего пользования, территории общего пользования), посредством которых обеспечивается доступ	земли общего пользования
10.	Иные сведения	—

4. Пояснения к сведениям об уточняемом земельном участке с кадастровым номером 74:08:0301001:20 :

1.	—

1. Сведения о характерных точках границы уточняемого земельного участка с кадастровым номером 74:08:0301001:23 :

Система координат МСК-74 **Зона № 2**

Обозначение характерных точек границ	Координаты, м				Метод определения координат	Формулы, примененные для расчета средней квадратической погрешности определения координат характерных точек границ (M_t), с подставленными в такие формулы значениями и итоговые (вычисленные) значения M_t, м	Описание закрепления точки
	содержатся в Едином государственном реестре недвижимости		определены в результате выполнения комплексных кадастровых работ				
	X	Y	X	Y			
1	2	3	4	5	6	7	8
н243У	—	—	388964,20	2271455,96	Метод спутниковых геодезических измерений (определений)	Mt = 0,1 м	—
н244У	—	—	388976,07	2271466,06	Метод спутниковых геодезических измерений	Mt = 0,1 м	—

КАРТА-ПЛАН ТЕРРИТОРИИ							
Сведения об уточняемых земельных участках							
					(определений)		
н245У	—	—	388986,91	2271475,87	Метод спутниковых геодезических измерений (определений)	Mt = 0,1 м	—
н246У	—	—	388950,96	2271511,21	Метод спутниковых геодезических измерений (определений)	Mt = 0,1 м	—
н247У	—	—	388936,54	2271495,53	Метод спутниковых геодезических измерений (определений)	Mt = 0,1 м	—
н248У	—	—	388933,27	2271499,07	Метод спутниковых геодезических измерений (определений)	Mt = 0,1 м	—
н249У	—	—	388925,56	2271490,39	Метод спутниковых геодезических измерений (определений)	Mt = 0,1 м	—
н250У	—	—	388933,97	2271482,34	Метод спутниковых геодезических измерений (определений)	Mt = 0,1 м	—
н251У	—	—	388935,16	2271483,68	Метод спутниковых геодезических измерений (определений)	Mt = 0,1 м	—
н252У	—	—	388943,72	2271475,40	Метод спутниковых геодезических измерений (определений)	Mt = 0,1 м	—
н243У	—	—	388964,20	2271455,96	Метод спутниковых геодезических измерений (определений)	Mt = 0,1 м	—

КАРТА-ПЛАН ТЕРРИТОРИИ

Сведения об уточняемых земельных участках

2. Сведения о частях границ уточняемого земельного участка с кадастровым номером 74:08:0301001:23 :

Обозначение части границ		Горизонтальное проложение (S), м	Описание прохождения части границ	Сведения о согласовании местоположения границ(согласовано/спорное)
от т.	до т.			
1	2	3	4	5
н243У	н244У	15,59	—	—
н244У	н245У	14,62	—	—
н245У	н246У	50,41	—	—
н246У	н247У	21,30	—	—
н247У	н248У	4,82	—	—
н248У	н249У	11,61	—	—
н249У	н250У	11,64	—	—
н250У	н251У	1,79	—	—
н251У	н252У	11,91	—	—
н252У	н243У	28,24	—	—

3. Сведения о характеристиках уточняемого земельного участка с кадастровым номером 74:08:0301001:23 :

№ п/п	Наименование характеристик земельного участка	Значение характеристики
1	2	3
1.	Адрес земельного участка	—
1.1.	Сведения о местоположении земельного участка (при отсутствии адреса) в структурированном в соответствии с федеральной информационной адресной системой виде	обл. Челябинская, р-н Карталинский, п. Ольховка, ул. Пьянзина, дом 47
1.2.	Дополнительные сведения о местоположении земельного участка	—
2.	Площадь земельного участка ± величина погрешности определения(вычисления) площади (**Р ± ΔР**), **м²**	1557±14
3.	Формула, примененная для вычисления предельной погрешности определения площади земельного участка, с подставленными значениями и итоговые (вычисленные) значения (**ΔР**), м2	$\Delta P = 3{,}5 \cdot M_t \cdot \sqrt{P_{док}} = 3{,}5 \cdot 0{,}10 \cdot \sqrt{1600} = 14$
4.	Площадь земельного участка согласно сведениям Единого государственного реестра недвижимости (**Ркад**), **м²**	1600
5.	Оценка расхождения **Р** и **Ркад (Р – Ркад), м²**	-43
6.	Предельный минимальный и максимальный размеры земельного участка (**Рмин и Рмакс), м²**	Рмин=300, Рмакс - не установлен
7.	Вид (виды) разрешенного использования	для ведения личного подсобного хозяйства
7.1.	Дополнительные сведения об использовании земельного участка	—
8.	Кадастровый или иной государственный учетный номер (инвентарный)	—

КАРТА-ПЛАН ТЕРРИТОРИИ

Сведения об уточняемых земельных участках

1	2	3
	здания, сооружения, объекта незавершенного строительства, расположенного на земельном участке	
9.	Сведения о земельных участках (землях общего пользования, территории общего пользования), посредством которых обеспечивается доступ	земли общего пользования
10.	Иные сведения	—

4. Пояснения к сведениям об уточняемом земельном участке с кадастровым номером 74:08:0301001:23 :

1.	—

1. Сведения о характерных точках границы уточняемого земельного участка с кадастровым номером 74:08:0301001:24 :

Система координат МСК-74 **Зона № 2**

Обозначение характерных точек границ	Координаты, м				Метод определения координат	Формулы, примененные для расчета средней квадратической погрешности определения координат характерных точек границ (M_t), с подставленными в такие формулы значениями и итоговые (вычисленные) значения M_t, м	Описание закрепления точки
	содержатся в Едином государственном реестре недвижимости		определены в результате выполнения комплексных кадастровых работ				
	X	Y	X	Y			
1	2	3	4	5	6	7	8
н253У	—	—	388905,49	2271516,83	Метод спутниковых геодезических измерений (определений)	Mt = 0,1 м	—
н254У	—	—	388911,27	2271524,16	Метод спутниковых геодезических измерений (определений)	Mt = 0,1 м	—
н255У	—	—	388908,02	2271527,05	Метод спутниковых геодезических измерений (определений)	Mt = 0,1 м	—
н256У	—	—	388911,51	2271531,37	Метод спутниковых геодезических измерений	Mt = 0,1 м	—

КАРТА-ПЛАН ТЕРРИТОРИИ							
Сведения об уточняемых земельных участках							
					(определений)		
н257У	—	—	388914,01	2271529,80	Метод спутниковых геодезических измерений (определений)	Mt = 0,1 м	—
н258У	—	—	388919,08	2271535,28	Метод спутниковых геодезических измерений (определений)	Mt = 0,1 м	—
н259У	—	—	388916,99	2271537,05	Метод спутниковых геодезических измерений (определений)	Mt = 0,1 м	—
н260У	—	—	388922,32	2271543,71	Метод спутниковых геодезических измерений (определений)	Mt = 0,1 м	—
н261У	—	—	388925,31	2271547,49	Метод спутниковых геодезических измерений (определений)	Mt = 0,1 м	—
н262У	—	—	388916,88	2271554,51	Метод спутниковых геодезических измерений (определений)	Mt = 0,1 м	—
н263У	—	—	388914,36	2271556,68	Метод спутниковых геодезических измерений (определений)	Mt = 0,1 м	—
н264У	—	—	388908,64	2271561,04	Метод спутниковых геодезических измерений (определений)	Mt = 0,1 м	—
н265У	—	—	388899,89	2271550,76	Метод спутниковых геодезических измерений (определений)	Mt = 0,1 м	—

КАРТА-ПЛАН ТЕРРИТОРИИ							
Сведения об уточняемых земельных участках							
н266У	—	—	388888,02	2271560,72	Метод спутниковых геодезических измерений (определений)	Mt = 0,1 м	—
н267У	—	—	388881,63	2271567,02	Метод спутниковых геодезических измерений (определений)	Mt = 0,1 м	—
н268У	—	—	388865,16	2271580,36	Метод спутниковых геодезических измерений (определений)	Mt = 0,1 м	—
н269У	—	—	388855,35	2271565,86	Метод спутниковых геодезических измерений (определений)	Mt = 0,1 м	—
н270У	—	—	388877,62	2271548,16	Метод спутниковых геодезических измерений (определений)	Mt = 0,1 м	—
н271У	—	—	388873,83	2271543,55	Метод спутниковых геодезических измерений (определений)	Mt = 0,1 м	—
н272У	—	—	388878,83	2271539,66	Метод спутниковых геодезических измерений (определений)	Mt = 0,1 м	—
н273У	—	—	388881,49	2271537,63	Метод спутниковых геодезических измерений (определений)	Mt = 0,1 м	—
н274У	—	—	388885,76	2271533,68	Метод спутниковых геодезических измерений (определений)	Mt = 0,1 м	—
н275У	—	—	388895,92	2271525,40	Метод спутниковых	Mt = 0,1 м	—

КАРТА-ПЛАН ТЕРРИТОРИИ

Сведения об уточняемых земельных участках

					геодезических измерений (определений)		
н276У	—	—	388902,75	2271519,60	Метод спутниковых геодезических измерений (определений)	Mt = 0,1 м	—
н253У	—	—	388905,49	2271516,83	Метод спутниковых геодезических измерений (определений)	Mt = 0,1 м	—

2. Сведения о частях границ уточняемого земельного участка с кадастровым номером 74:08:0301001:24 :

Обозначение части границ		Горизонтальное проложение (S), м	Описание прохождения части границ	Сведения о согласовании местоположения границ(согласовано/спорное)
от т.	до т.			
1	2	3	4	5
н253У	н254У	9,33	—	—
н254У	н255У	4,35	—	—
н255У	н256У	5,55	—	—
н256У	н257У	2,95	—	—
н257У	н258У	7,47	—	—
н258У	н259У	2,74	—	—
н259У	н260У	8,53	—	—
н260У	н261У	4,82	—	—
н261У	н262У	10,97	—	—
н262У	н263У	3,33	—	—
н263У	н264У	7,19	—	—
н264У	н265У	13,50	—	—
н265У	н266У	15,50	—	—
н266У	н267У	8,97	—	—
н267У	н268У	21,19	—	—
н268У	н269У	17,51	—	—
н269У	н270У	28,45	—	—
н270У	н271У	5,97	—	—
н271У	н272У	6,33	—	—
н272У	н273У	3,35	—	—

КАРТА-ПЛАН ТЕРРИТОРИИ

Сведения об уточняемых земельных участках

н273У	н274У	5,82	—	—
н274У	н275У	13,11	—	—
н275У	н276У	8,96	—	—
н276У	н253У	3,90	—	—

3. Сведения о характеристиках уточняемого земельного участка с кадастровым номером 74:08:0301001:24 :

№ п/п	Наименование характеристик земельного участка	Значение характеристики
1	2	3
1.	Адрес земельного участка	—
1.1.	Сведения о местоположении земельного участка (при отсутствии адреса) в структурированном в соответствии с федеральной информационной адресной системой виде	Челябинская обл., Карталинский р-н, п. Ольховка, ул. Пьянзина, д. 46, кв. 2
1.2.	Дополнительные сведения о местоположении земельного участка	—
2.	Площадь земельного участка ± величина погрешности определения(вычисления) площади (**Р** ± **ΔР**), **м²**	1679±14
3.	Формула, примененная для вычисления предельной погрешности определения площади земельного участка, с подставленными значениями и итоговые (вычисленные) значения (**ΔР**), м2	$\Delta P = 3{,}5 \cdot M_t \cdot \sqrt{P_{док}} = 3{,}5 \cdot 0{,}10 \cdot \sqrt{1600} = 14$
4.	Площадь земельного участка согласно сведениям Единого государственного реестра недвижимости (**Ркад**), **м²**	1600
5.	Оценка расхождения **Р** и **Ркад (Р – Ркад), м²**	79
6.	Предельный минимальный и максимальный размеры земельного участка (**Рмин и Рмакс), м²**	Рмин=300, Рмакс - не установлен
7.	Вид (виды) разрешенного использования	для ведения личного подсобного хозяйства
7.1.	Дополнительные сведения об использовании земельного участка	—
8.	Кадастровый или иной государственный учетный номер (инвентарный) здания, сооружения, объекта незавершенного строительства, расположенного на земельном участке	74:08:0301001:340
9.	Сведения о земельных участках (землях общего пользования, территории общего пользования), посредством которых обеспечивается доступ	земли общего пользования
10.	Иные сведения	—

4. Пояснения к сведениям об уточняемом земельном участке с кадастровым номером 74:08:0301001:24 :

1.	—

1. Сведения о характерных точках границы уточняемого земельного участка с кадастровым номером 74:08:0301001:26 :

КАРТА-ПЛАН ТЕРРИТОРИИ

Сведения об уточняемых земельных участках

Система координат МСК-74 **Зона № 2**

Обозначение характерных точек границ	Координаты, м				Метод определения координат	Формулы, примененные для расчета средней квадратической погрешности определения координат характерных точек границ (M_t), с подставленными в такие формулы значениями и итоговые (вычисленные) значения M_t, м	Описание закрепления точки
	содержатся в Едином государственном реестре недвижимости		определены в результате выполнения комплексных кадастровых работ				
	X	Y	X	Y			
1	2	3	4	5	6	7	8
н72У	—	—	389045,22	2271522,43	Метод спутниковых геодезических измерений (определений)	Mt = 0,1 м	—
н105У	—	—	389065,57	2271545,07	Метод спутниковых геодезических измерений (определений)	Mt = 0,1 м	—
н104У	—	—	389051,14	2271556,12	Метод спутниковых геодезических измерений (определений)	Mt = 0,1 м	—
н103У	—	—	389045,28	2271560,64	Метод спутниковых геодезических измерений (определений)	Mt = 0,1 м	—
н102У	—	—	389036,96	2271567,32	Метод спутниковых геодезических измерений (определений)	Mt = 0,1 м	—
н101У	—	—	389026,18	2271577,78	Метод спутниковых геодезических измерений (определений)	Mt = 0,1 м	—
н100У	—	—	389020,58	2271582,56	Метод спутниковых	Mt = 0,1 м	—

КАРТА-ПЛАН ТЕРРИТОРИИ							
Сведения об уточняемых земельных участках							
					геодезических измерений (определений)		
н99У	—	—	389018,76	2271584,02	Метод спутниковых геодезических измерений (определений)	Mt = 0,1 м	—
н98У	—	—	389017,31	2271582,20	Метод спутниковых геодезических измерений (определений)	Mt = 0,1 м	—
н97У	—	—	389010,36	2271587,41	Метод спутниковых геодезических измерений (определений)	Mt = 0,1 м	—
н277У	—	—	389004,90	2271579,78	Метод спутниковых геодезических измерений (определений)	Mt = 0,1 м	—
н278У	—	—	389001,60	2271582,04	Метод спутниковых геодезических измерений (определений)	Mt = 0,1 м	—
н76У	—	—	388992,50	2271570,30	Метод спутниковых геодезических измерений (определений)	Mt = 0,1 м	—
н75У	—	—	389002,17	2271562,99	Метод спутниковых геодезических измерений (определений)	Mt = 0,1 м	—
н74У	—	—	389007,22	2271558,13	Метод спутниковых геодезических измерений (определений)	Mt = 0,1 м	—
н73У	—	—	389012,87	2271552,08	Метод спутниковых геодезических	Mt = 0,1 м	—

КАРТА-ПЛАН ТЕРРИТОРИИ

Сведения об уточняемых земельных участках

					измерений (определений)		
н72У	—	—	389045,22	2271522,43	Метод спутниковых геодезических измерений (определений)	Mt = 0,1 м	—

2. Сведения о частях границ уточняемого земельного участка с кадастровым номером 74:08:0301001:26 :

Обозначение части границ		Горизонтальное проложение (S), м	Описание прохождения части границ	Сведения о согласовании местоположения границ(согласовано/спорное)
от т.	до т.			
1	2	3	4	5
н72У	н105У	30,44	—	—
н105У	н104У	18,17	—	—
н104У	н103У	7,40	—	—
н103У	н102У	10,67	—	—
н102У	н101У	15,02	—	—
н101У	н100У	7,36	—	—
н100У	н99У	2,33	—	—
н99У	н98У	2,33	—	—
н98У	н97У	8,69	—	—
н97У	н277У	9,38	—	—
н277У	н278У	4,00	—	—
н278У	н76У	14,85	—	—
н76У	н75У	12,12	—	—
н75У	н74У	7,01	—	—
н74У	н73У	8,28	—	—
н73У	н72У	43,88	—	—

3. Сведения о характеристиках уточняемого земельного участка с кадастровым номером 74:08:0301001:26 :

№ п/п	Наименование характеристик земельного участка	Значение характеристики
1	2	3
1.	Адрес земельного участка	—
1.1.	Сведения о местоположении земельного участка (при отсутствии адреса) в структурированном в соответствии с федеральной информационной адресной системой виде	обл. Челябинская, р-н Карталинский, п. Ольховка, ул. Пьянзина, дом 53
1.2.	Дополнительные сведения о местоположении земельного участка	—
2.	Площадь земельного участка ± величина погрешности	1960±14

КАРТА-ПЛАН ТЕРРИТОРИИ

Сведения об уточняемых земельных участках

1	2	3
	определения(вычисления) площади (**Р ± ΔР**), **м²**	
3.	Формула, примененная для вычисления предельной погрешности определения площади земельного участка, с подставленными значениями и итоговые (вычисленные) значения (**ΔР**), м2	$\Delta P = 3{,}5 \cdot M_t \cdot \sqrt{P_{док}} = 3{,}5 \cdot 0{,}10 \cdot \sqrt{1700} = 14$
4.	Площадь земельного участка согласно сведениям Единого государственного реестра недвижимости (**Ркад**), **м²**	1700
5.	Оценка расхождения **Р** и **Ркад (Р – Ркад), м²**	260
6.	Предельный минимальный и максимальный размеры земельного участка (**Рмин и Рмакс), м²**	Рмин=300, Рмакс=2000
7.	Вид (виды) разрешенного использования	для ведения личного подсобного хозяйства
7.1.	Дополнительные сведения об использовании земельного участка	—
8.	Кадастровый или иной государственный учетный номер (инвентарный) здания, сооружения, объекта незавершенного строительства, расположенного на земельном участке	—
9.	Сведения о земельных участках (землях общего пользования, территории общего пользования), посредством которых обеспечивается доступ	земли общего пользования
10.	Иные сведения	—

4. Пояснения к сведениям об уточняемом земельном участке с кадастровым номером 74:08:0301001:26 :

1.	—

1. Сведения о характерных точках границы уточняемого земельного участка с кадастровым номером 74:08:0301001:27 :

Система координат МСК-74 **Зона № 2**

Обозначение характерных точек границ	Координаты, м				Метод определения координат	Формулы, примененные для расчета средней квадратической погрешности определения координат характерных точек границ (M_t), с подставленными в такие формулы значениями и итоговые (вычисленные) значения M_t, м	Описание закрепления точки
	содержатся в Едином государственном реестре недвижимости		определены в результате выполнения комплексных кадастровых работ				
	X	Y	X	Y			
1	2	3	4	5	6	7	8
н279У	—	—	388974,92	2271611,14	Метод спутниковых геодезических измерений	Mt = 0,1 м	—

КАРТА-ПЛАН ТЕРРИТОРИИ							
Сведения об уточняемых земельных участках							
					(определений)		
н280У	—	—	388981,05	2271618,51	Метод спутниковых геодезических измерений (определений)	Mt = 0,1 м	—
н281У	—	—	388984,34	2271616,25	Метод спутниковых геодезических измерений (определений)	Mt = 0,1 м	—
н282У	—	—	388992,78	2271627,25	Метод спутниковых геодезических измерений (определений)	Mt = 0,1 м	—
н283У	—	—	388984,61	2271634,69	Метод спутниковых геодезических измерений (определений)	Mt = 0,1 м	—
н284У	—	—	388964,38	2271653,09	Метод спутниковых геодезических измерений (определений)	Mt = 0,1 м	—
н285У	—	—	388945,19	2271671,32	Метод спутниковых геодезических измерений (определений)	Mt = 0,1 м	—
н286У	—	—	388931,59	2271657,60	Метод спутниковых геодезических измерений (определений)	Mt = 0,1 м	—
н287У	—	—	388953,66	2271636,12	Метод спутниковых геодезических измерений (определений)	Mt = 0,1 м	—
н288У	—	—	388958,93	2271629,81	Метод спутниковых геодезических измерений (определений)	Mt = 0,1 м	—

КАРТА-ПЛАН ТЕРРИТОРИИ

Сведения об уточняемых земельных участках

н289У	—	—	388961,82	2271627,41	Метод спутниковых геодезических измерений (определений)	Mt = 0,1 м	—
н290У	—	—	388960,51	2271626,19	Метод спутниковых геодезических измерений (определений)	Mt = 0,1 м	—
н291У	—	—	388963,65	2271623,26	Метод спутниковых геодезических измерений (определений)	Mt = 0,1 м	—
н292У	—	—	388965,84	2271625,70	Метод спутниковых геодезических измерений (определений)	Mt = 0,1 м	—
н293У	—	—	388971,36	2271620,89	Метод спутниковых геодезических измерений (определений)	Mt = 0,1 м	—
н294У	—	—	388968,77	2271617,72	Метод спутниковых геодезических измерений (определений)	Mt = 0,1 м	—
н279У	—	—	388974,92	2271611,14	Метод спутниковых геодезических измерений (определений)	Mt = 0,1 м	—

2. Сведения о частях границ уточняемого земельного участка с кадастровым номером 74:08:0301001:27 :

Обозначение части границ		Горизонтальное проложение (S), м	Описание прохождения части границ	Сведения о согласовании местоположения границ(согласовано/спорное)
от т.	до т.			
1	2	3	4	5
н279У	н280У	9,59	—	—
н280У	н281У	3,99	—	—
н281У	н282У	13,86	—	—
н282У	н283У	11,05	—	—

КАРТА-ПЛАН ТЕРРИТОРИИ

Сведения об уточняемых земельных участках

н283У	н284У	27,35	—	—
н284У	н285У	26,47	—	—
н285У	н286У	19,32	—	—
н286У	н287У	30,80	—	—
н287У	н288У	8,22	—	—
н288У	н289У	3,76	—	—
н289У	н290У	1,79	—	—
н290У	н291У	4,29	—	—
н291У	н292У	3,28	—	—
н292У	н293У	7,32	—	—
н293У	н294У	4,09	—	—
н294У	н279У	9,01	—	—

3. Сведения о характеристиках уточняемого земельного участка с кадастровым номером 74:08:0301001:27 :

№ п/п	Наименование характеристик земельного участка	Значение характеристики
1	2	3
1.	Адрес земельного участка	—
1.1.	Сведения о местоположении земельного участка (при отсутствии адреса) в структурированном в соответствии с федеральной информационной адресной системой виде	обл. Челябинская, р-н Карталинский, п. Ольховка, ул. Пьянзина, дом 54
1.2.	Дополнительные сведения о местоположении земельного участка	—
2.	Площадь земельного участка ± величина погрешности определения(вычисления) площади (**Р** ± **ΔР**), **м²**	1326±13
3.	Формула, примененная для вычисления предельной погрешности определения площади земельного участка, с подставленными значениями и итоговые (вычисленные) значения (**ΔР**), м2	$\Delta P = 3{,}5 \cdot M_t \cdot \sqrt{P_{док}} = 3{,}5 \cdot 0{,}10 \cdot \sqrt{1300} = 13$
4.	Площадь земельного участка согласно сведениям Единого государственного реестра недвижимости (**Ркад**), **м²**	1300
5.	Оценка расхождения **Р** и **Ркад (Р – Ркад), м²**	26
6.	Предельный минимальный и максимальный размеры земельного участка (**Рмин и Рмакс), м²**	Рмин=300, Рмакс - не установлен
7.	Вид (виды) разрешенного использования	для ведения личного подсобного хозяйства
7.1.	Дополнительные сведения об использовании земельного участка	—
8.	Кадастровый или иной государственный учетный номер (инвентарный) здания, сооружения, объекта незавершенного строительства, расположенного на земельном участке	74:08:0301001:415

КАРТА-ПЛАН ТЕРРИТОРИИ

Сведения об уточняемых земельных участках

1	2	3
9.	Сведения о земельных участках (землях общего пользования, территории общего пользования), посредством которых обеспечивается доступ	земли общего пользования
10.	Иные сведения	—

4. Пояснения к сведениям об уточняемом земельном участке с кадастровым номером 74:08:0301001:27 :

1.	—

1. Сведения о характерных точках границы уточняемого земельного участка с кадастровым номером 74:08:0301001:30 :

Система координат МСК-74 **Зона № 2**

Обозначение характерных точек границ	Координаты, м				Метод определения координат	Формулы, примененные для расчета средней квадратической погрешности определения координат характерных точек границ (M_t), с подставленными в такие формулы значениями и итоговые (вычисленные) значения M_t, м	Описание закрепления точки
	содержатся в Едином государственном реестре недвижимости		определены в результате выполнения комплексных кадастровых работ				
	X	Y	X	Y			
1	2	3	4	5	6	7	8
н295У	—	—	389205,83	2271651,62	Метод спутниковых геодезических измерений (определений)	Mt = 0,1 м	—
н296У	—	—	389213,05	2271667,81	Метод спутниковых геодезических измерений (определений)	Mt = 0,1 м	—
н297У	—	—	389207,49	2271671,09	Метод спутниковых геодезических измерений (определений)	Mt = 0,1 м	—
н298У	—	—	389217,47	2271697,87	Метод спутниковых геодезических измерений (определений)	Mt = 0,1 м	—
н299У	—	—	389203,27	2271705,87	Метод спутниковых	Mt = 0,1 м	—

КАРТА-ПЛАН ТЕРРИТОРИИ							
Сведения об уточняемых земельных участках							
					геодезических измерений (определений)		
н300У	—	—	389190,57	2271683,00	Метод спутниковых геодезических измерений (определений)	Mt = 0,1 м	—
н301У	—	—	389148,27	2271705,93	Метод спутниковых геодезических измерений (определений)	Mt = 0,1 м	—
н302У	—	—	389137,51	2271711,51	Метод спутниковых геодезических измерений (определений)	Mt = 0,1 м	—
н303У	—	—	389127,07	2271716,78	Метод спутниковых геодезических измерений (определений)	Mt = 0,1 м	—
н304У	—	—	389126,55	2271715,55	Метод спутниковых геодезических измерений (определений)	Mt = 0,1 м	—
н305У	—	—	389113,88	2271722,66	Метод спутниковых геодезических измерений (определений)	Mt = 0,1 м	—
н306У	—	—	389111,36	2271718,14	Метод спутниковых геодезических измерений (определений)	Mt = 0,1 м	—
н307У	—	—	389110,35	2271716,50	Метод спутниковых геодезических измерений (определений)	Mt = 0,1 м	—
н308У	—	—	389106,81	2271718,74	Метод спутниковых геодезических	Mt = 0,1 м	—

КАРТА-ПЛАН ТЕРРИТОРИИ							
Сведения об уточняемых земельных участках							
					измерений (определений)		
н309У	—	—	389101,14	2271709,87	Метод спутниковых геодезических измерений (определений)	Mt = 0,1 м	—
н310У	—	—	389104,80	2271707,41	Метод спутниковых геодезических измерений (определений)	Mt = 0,1 м	—
н311У	—	—	389104,59	2271707,08	Метод спутниковых геодезических измерений (определений)	Mt = 0,1 м	—
н312У	—	—	389113,06	2271702,01	Метод спутниковых геодезических измерений (определений)	Mt = 0,1 м	—
н313У	—	—	389130,69	2271691,85	Метод спутниковых геодезических измерений (определений)	Mt = 0,1 м	—
н314У	—	—	389159,37	2271676,10	Метод спутниковых геодезических измерений (определений)	Mt = 0,1 м	—
н315У	—	—	389184,34	2271662,01	Метод спутниковых геодезических измерений (определений)	Mt = 0,1 м	—
н316У	—	—	389194,03	2271656,92	Метод спутниковых геодезических измерений (определений)	Mt = 0,1 м	—
н295У	—	—	389205,83	2271651,62	Метод спутниковых геодезических измерений	Mt = 0,1 м	—

КАРТА-ПЛАН ТЕРРИТОРИИ

Сведения об уточняемых земельных участках

					(определений)		

2. Сведения о частях границ уточняемого земельного участка с кадастровым номером 74:08:0301001:30 :

Обозначение части границ		Горизонтальное проложение (S), м	Описание прохождения части границ	Сведения о согласовании местоположения границ(согласовано/спорное)
от т.	до т.			
1	2	3	4	5
н295У	н296У	17,73	—	—
н296У	н297У	6,46	—	—
н297У	н298У	28,58	—	—
н298У	н299У	16,30	—	—
н299У	н300У	26,16	—	—
н300У	н301У	48,12	—	—
н301У	н302У	12,12	—	—
н302У	н303У	11,69	—	—
н303У	н304У	1,34	—	—
н304У	н305У	14,53	—	—
н305У	н306У	5,18	—	—
н306У	н307У	1,93	—	—
н307У	н308У	4,19	—	—
н308У	н309У	10,53	—	—
н309У	н310У	4,41	—	—
н310У	н311У	0,39	—	—
н311У	н312У	9,87	—	—
н312У	н313У	20,35	—	—
н313У	н314У	32,72	—	—
н314У	н315У	28,67	—	—
н315У	н316У	10,95	—	—
н316У	н295У	12,94	—	—

3. Сведения о характеристиках уточняемого земельного участка с кадастровым номером 74:08:0301001:30 :

№ п/п	Наименование характеристик земельного участка	Значение характеристики
1	2	3
1.	Адрес земельного участка	—
1.1.	Сведения о местоположении земельного участка (при отсутствии адреса) в структурированном в соответствии с федеральной информационной адресной системой виде	обл. Челябинская, р-н Карталинский, п. Ольховка, ул. Пьянзина, дом 65

КАРТА-ПЛАН ТЕРРИТОРИИ

Сведения об уточняемых земельных участках

1	2	3
1.2.	Дополнительные сведения о местоположении земельного участка	—
2.	Площадь земельного участка ± величина погрешности определения(вычисления) площади (**Р ± ΔР**), **м²**	2852±19
3.	Формула, примененная для вычисления предельной погрешности определения площади земельного участка, с подставленными значениями и итоговые (вычисленные) значения (**ΔР**), м2	$\Delta P = 3{,}5 \cdot M_t \cdot \sqrt{P_{док}} = 3{,}5 \cdot 0{,}10 \cdot \sqrt{3100} = 19$
4.	Площадь земельного участка согласно сведениям Единого государственного реестра недвижимости (**Ркад**), **м²**	3100
5.	Оценка расхождения **Р** и **Ркад (Р – Ркад), м²**	-248
6.	Предельный минимальный и максимальный размеры земельного участка (**Рмин и Рмакс), м²**	Рмин=300, Рмакс - не установлен
7.	Вид (виды) разрешенного использования	для ведения личного подсобного хозяйства
7.1.	Дополнительные сведения об использовании земельного участка	—
8.	Кадастровый или иной государственный учетный номер (инвентарный) здания, сооружения, объекта незавершенного строительства, расположенного на земельном участке	74:08:0301001:395
9.	Сведения о земельных участках (землях общего пользования, территории общего пользования), посредством которых обеспечивается доступ	земли общего пользования
10.	Иные сведения	—

4. Пояснения к сведениям об уточняемом земельном участке с кадастровым номером 74:08:0301001:30 :

1.	—

1. Сведения о характерных точках границы уточняемого земельного участка с кадастровым номером 74:08:0301001:32 :

Система координат МСК-74 **Зона № 2**

Обозначение характерных точек границ	Координаты, м				Метод определения координат	Формулы, примененные для расчета средней квадратической погрешности определения координат характерных точек границ (M_t), с подставленными в такие формулы значениями и итоговые (вычисленные) значения M_t, м	Описание закрепления точки
	содержатся в Едином государственном реестре недвижимости		определены в результате выполнения комплексных кадастровых работ				
	X	Y	X	Y			
1	2	3	4	5	6	7	8

КАРТА-ПЛАН ТЕРРИТОРИИ							
Сведения об уточняемых земельных участках							
н317У	—	—	389228,61	2271727,13	Метод спутниковых геодезических измерений (определений)	Mt = 0,1 м	—
н318У	—	—	389239,23	2271751,94	Метод спутниковых геодезических измерений (определений)	Mt = 0,1 м	—
н319У	—	—	389222,85	2271762,19	Метод спутниковых геодезических измерений (определений)	Mt = 0,1 м	—
н320У	—	—	389182,82	2271783,85	Метод спутниковых геодезических измерений (определений)	Mt = 0,1 м	—
н321У	—	—	389169,77	2271791,66	Метод спутниковых геодезических измерений (определений)	Mt = 0,1 м	—
н322У	—	—	389163,62	2271796,59	Метод спутниковых геодезических измерений (определений)	Mt = 0,1 м	—
н323У	—	—	389160,32	2271792,39	Метод спутниковых геодезических измерений (определений)	Mt = 0,1 м	—
н324У	—	—	389158,51	2271793,75	Метод спутниковых геодезических измерений (определений)	Mt = 0,1 м	—
н325У	—	—	389149,61	2271782,08	Метод спутниковых геодезических измерений (определений)	Mt = 0,1 м	—
н326У	—	—	389147,98	2271779,82	Метод спутниковых	Mt = 0,1 м	—

КАРТА-ПЛАН ТЕРРИТОРИИ							
Сведения об уточняемых земельных участках							
					геодезических измерений (определений)		
н327У	—	—	389146,05	2271781,38	Метод спутниковых геодезических измерений (определений)	Mt = 0,1 м	—
н328У	—	—	389139,92	2271773,27	Метод спутниковых геодезических измерений (определений)	Mt = 0,1 м	—
н329У	—	—	389143,38	2271770,38	Метод спутниковых геодезических измерений (определений)	Mt = 0,1 м	—
н330У	—	—	389143,87	2271769,98	Метод спутниковых геодезических измерений (определений)	Mt = 0,1 м	—
н331У	—	—	389144,42	2271770,71	Метод спутниковых геодезических измерений (определений)	Mt = 0,1 м	—
н332У	—	—	389148,89	2271767,51	Метод спутниковых геодезических измерений (определений)	Mt = 0,1 м	—
н333У	—	—	389152,83	2271767,57	Метод спутниковых геодезических измерений (определений)	Mt = 0,1 м	—
н334У	—	—	389169,17	2271758,66	Метод спутниковых геодезических измерений (определений)	Mt = 0,1 м	—
н335У	—	—	389170,33	2271760,76	Метод спутниковых геодезических	Mt = 0,1 м	—

КАРТА-ПЛАН ТЕРРИТОРИИ

Сведения об уточняемых земельных участках

					измерений (определений)		
н336У	—	—	389216,64	2271733,51	Метод спутниковых геодезических измерений (определений)	Mt = 0,1 м	—
н317У	—	—	389228,61	2271727,13	Метод спутниковых геодезических измерений (определений)	Mt = 0,1 м	—

2. Сведения о частях границ уточняемого земельного участка с кадастровым номером 74:08:0301001:32 :

Обозначение части границ		Горизонтальное проложение (S), м	Описание прохождения части границ	Сведения о согласовании местоположения границ(согласовано/спорное)
от т.	до т.			
1	2	3	4	5
н317У	н318У	26,99	—	—
н318У	н319У	19,32	—	—
н319У	н320У	45,51	—	—
н320У	н321У	15,21	—	—
н321У	н322У	7,88	—	—
н322У	н323У	5,34	—	—
н323У	н324У	2,26	—	—
н324У	н325У	14,68	—	—
н325У	н326У	2,79	—	—
н326У	н327У	2,48	—	—
н327У	н328У	10,17	—	—
н328У	н329У	4,51	—	—
н329У	н330У	0,63	—	—
н330У	н331У	0,91	—	—
н331У	н332У	5,50	—	—
н332У	н333У	3,94	—	—
н333У	н334У	18,61	—	—
н334У	н335У	2,40	—	—
н335У	н336У	53,73	—	—
н336У	н317У	13,56	—	—

КАРТА-ПЛАН ТЕРРИТОРИИ

Сведения об уточняемых земельных участках

3. Сведения о характеристиках уточняемого земельного участка с кадастровым номером 74:08:0301001:32 :

№ п/п	Наименование характеристик земельного участка	Значение характеристики
1	2	3
1.	Адрес земельного участка	—
1.1.	Сведения о местоположении земельного участка (при отсутствии адреса) в структурированном в соответствии с федеральной информационной адресной системой виде	обл. Челябинская, р-н Карталинский, п. Ольховка, ул. Пьянзина, дом 71
1.2.	Дополнительные сведения о местоположении земельного участка	—
2.	Площадь земельного участка ± величина погрешности определения(вычисления) площади (**Р ± ΔР**), **м²**	2643±18
3.	Формула, примененная для вычисления предельной погрешности определения площади земельного участка, с подставленными значениями и итоговые (вычисленные) значения (**ΔР**), м2	$\Delta P = 3{,}5 \cdot M_t \cdot \sqrt{P_{док}} = 3{,}5 \cdot 0{,}10 \cdot \sqrt{2700} = 18$
4.	Площадь земельного участка согласно сведениям Единого государственного реестра недвижимости (**Ркад**), **м²**	2700
5.	Оценка расхождения **Р** и **Ркад (Р – Ркад), м²**	-57
6.	Предельный минимальный и максимальный размеры земельного участка (**Рмин и Рмакс), м²**	Рмин=300, Рмакс - не установлен
7.	Вид (виды) разрешенного использования	для ведения личного подсобного хозяйства
7.1.	Дополнительные сведения об использовании земельного участка	—
8.	Кадастровый или иной государственный учетный номер (инвентарный) здания, сооружения, объекта незавершенного строительства, расположенного на земельном участке	74:08:0301001:253
9.	Сведения о земельных участках (землях общего пользования, территории общего пользования), посредством которых обеспечивается доступ	земли общего пользования
10.	Иные сведения	—

4. Пояснения к сведениям об уточняемом земельном участке с кадастровым номером 74:08:0301001:32 :

1.	—

1. Сведения о характерных точках границы уточняемого земельного участка с кадастровым номером 74:08:0301001:35 :

КАРТА-ПЛАН ТЕРРИТОРИИ

Сведения об уточняемых земельных участках

Система координат МСК-74 **Зона № 2**

Обозначение характерных точек границ	Координаты, м				Метод определения координат	Формулы, примененные для расчета средней квадратической погрешности определения координат характерных точек границ (M_t), с подставленными в такие формулы значениями и итоговые (вычисленные) значения M_t, м	Описание закрепления точки
	содержатся в Едином государственном реестре недвижимости		определены в результате выполнения комплексных кадастровых работ				
	X	Y	X	Y			
1	2	3	4	5	6	7	8
н337У	—	—	388862,25	2271915,64	Метод спутниковых геодезических измерений (определений)	Mt = 0,1 м	—
н338У	—	—	388880,45	2271930,52	Метод спутниковых геодезических измерений (определений)	Mt = 0,1 м	—
н339У	—	—	388882,43	2271928,18	Метод спутниковых геодезических измерений (определений)	Mt = 0,1 м	—
н1У	—	—	388889,90	2271934,40	Метод спутниковых геодезических измерений (определений)	Mt = 0,1 м	—
н17У	—	—	388880,43	2271944,49	Метод спутниковых геодезических измерений (определений)	Mt = 0,1 м	—
н16У	—	—	388877,42	2271947,25	Метод спутниковых геодезических измерений (определений)	Mt = 0,1 м	—
н15У	—	—	388863,65	2271963,80	Метод спутниковых	Mt = 0,1 м	—

КАРТА-ПЛАН ТЕРРИТОРИИ

Сведения об уточняемых земельных участках

					геодезических измерений (определений)		
н14У	—	—	388864,64	2271964,70	Метод спутниковых геодезических измерений (определений)	Mt = 0,1 м	—
н13У	—	—	388847,86	2271985,12	Метод спутниковых геодезических измерений (определений)	Mt = 0,1 м	—
н340У	—	—	388821,57	2271958,61	Метод спутниковых геодезических измерений (определений)	Mt = 0,1 м	—
н341У	—	—	388828,59	2271952,39	Метод спутниковых геодезических измерений (определений)	Mt = 0,1 м	—
н342У	—	—	388848,96	2271931,46	Метод спутниковых геодезических измерений (определений)	Mt = 0,1 м	—
н337У	—	—	388862,25	2271915,64	Метод спутниковых геодезических измерений (определений)	Mt = 0,1 м	—

2. Сведения о частях границ уточняемого земельного участка с кадастровым номером 74:08:0301001:35 :

Обозначение части границ		Горизонтальное проложение (S), м	Описание прохождения части границ	Сведения о согласовании местоположения границ(согласовано/спорное)
от т.	до т.			
1	2	3	4	5
н337У	н338У	23,51	—	—
н338У	н339У	3,07	—	—
н339У	н1У	9,72	—	—
н1У	н17У	13,84	—	—
н17У	н16У	4,08	—	—

КАРТА-ПЛАН ТЕРРИТОРИИ

Сведения об уточняемых земельных участках

н16У	н15У	21,53	—	—
н15У	н14У	1,34	—	—
н14У	н13У	26,43	—	—
н13У	н340У	37,34	—	—
н340У	н341У	9,38	—	—
н341У	н342У	29,21	—	—
н342У	н337У	20,66	—	—

3. Сведения о характеристиках уточняемого земельного участка с кадастровым номером 74:08:0301001:35 :

№ п/п	Наименование характеристик земельного участка	Значение характеристики
1	2	3
1.	Адрес земельного участка	—
1.1.	Сведения о местоположении земельного участка (при отсутствии адреса) в структурированном в соответствии с федеральной информационной адресной системой виде	обл. Челябинская, р-н Карталинский, п. Ольховка, ул. Кирова, дом 6
1.2.	Дополнительные сведения о местоположении земельного участка	—
2.	Площадь земельного участка ± величина погрешности определения(вычисления) площади (**Р ± ΔР**), **м²**	2090±15
3.	Формула, примененная для вычисления предельной погрешности определения площади земельного участка, с подставленными значениями и итоговые (вычисленные) значения (**ΔР**), м2	$\Delta P = 3{,}5 \cdot M_t \cdot \sqrt{P_{док}} = 3{,}5 \cdot 0{,}10 \cdot \sqrt{1900} = 15$
4.	Площадь земельного участка согласно сведениям Единого государственного реестра недвижимости (**Ркад**), **м²**	1900
5.	Оценка расхождения **Р** и **Ркад (Р – Ркад), м²**	190
6.	Предельный минимальный и максимальный размеры земельного участка (**Рмин и Рмакс), м²**	Рмин=300, Рмакс - не установлен
7.	Вид (виды) разрешенного использования	для ведения личного подсобного хозяйства
7.1.	Дополнительные сведения об использовании земельного участка	—
8.	Кадастровый или иной государственный учетный номер (инвентарный) здания, сооружения, объекта незавершенного строительства, расположенного на земельном участке	74:08:0301001:257
9.	Сведения о земельных участках (землях общего пользования, территории общего пользования), посредством которых обеспечивается доступ	земли общего пользования
10.	Иные сведения	—

4. Пояснения к сведениям об уточняемом земельном участке с кадастровым номером 74:08:0301001:35 :

1.	—

КАРТА-ПЛАН ТЕРРИТОРИИ

Сведения об уточняемых земельных участках

1. Сведения о характерных точках границы уточняемого земельного участка с кадастровым номером 74:08:0301001:36 :

Система координат МСК-74 **Зона № 2**

Обозначение характерных точек границ	Координаты, м				Метод определения координат	Формулы, примененные для расчета средней квадратической погрешности определения координат характерных точек границ (M_t), с подставленными в такие формулы значениями и итоговые (вычисленные) значения M_t, м	Описание закрепления точки
	содержатся в Едином государственном реестре недвижимости		определены в результате выполнения комплексных кадастровых работ				
	X	Y	X	Y			
1	2	3	4	5	6	7	8
н343У	—	—	388977,34	2271893,46	Метод спутниковых геодезических измерений (определений)	Mt = 0,1 м	—
н344У	—	—	388968,31	2271903,22	Метод спутниковых геодезических измерений (определений)	Mt = 0,1 м	—
н345У	—	—	388977,24	2271912,35	Метод спутниковых геодезических измерений (определений)	Mt = 0,1 м	—
н346У	—	—	388978,93	2271910,66	Метод спутниковых геодезических измерений (определений)	Mt = 0,1 м	—
н347У	—	—	388984,75	2271915,62	Метод спутниковых геодезических измерений (определений)	Mt = 0,1 м	—
н348У	—	—	388983,10	2271919,16	Метод спутниковых геодезических измерений (определений)	Mt = 0,1 м	—

КАРТА-ПЛАН ТЕРРИТОРИИ							
Сведения об уточняемых земельных участках							
н349У	—	—	388976,84	2271925,18	Метод спутниковых геодезических измерений (определений)	Mt = 0,1 м	—
н350У	—	—	388974,03	2271926,40	Метод спутниковых геодезических измерений (определений)	Mt = 0,1 м	—
н351У	—	—	388969,67	2271930,68	Метод спутниковых геодезических измерений (определений)	Mt = 0,1 м	—
н352У	—	—	388960,61	2271938,62	Метод спутниковых геодезических измерений (определений)	Mt = 0,1 м	—
н353У	—	—	388957,10	2271941,71	Метод спутниковых геодезических измерений (определений)	Mt = 0,1 м	—
н354У	—	—	388956,17	2271940,85	Метод спутниковых геодезических измерений (определений)	Mt = 0,1 м	—
н355У	—	—	388950,68	2271947,44	Метод спутниковых геодезических измерений (определений)	Mt = 0,1 м	—
н356У	—	—	388951,81	2271948,43	Метод спутниковых геодезических измерений (определений)	Mt = 0,1 м	—
н357У	—	—	388946,59	2271954,05	Метод спутниковых геодезических измерений (определений)	Mt = 0,1 м	—
н358У	—	—	388942,87	2271957,80	Метод спутниковых	Mt = 0,1 м	—

КАРТА-ПЛАН ТЕРРИТОРИИ							
Сведения об уточняемых земельных участках							
					геодезических измерений (определений)		
н359У	—	—	388937,03	2271951,95	Метод спутниковых геодезических измерений (определений)	Mt = 0,1 м	—
н360У	—	—	388935,54	2271950,39	Метод спутниковых геодезических измерений (определений)	Mt = 0,1 м	—
н361У	—	—	388932,28	2271946,99	Метод спутниковых геодезических измерений (определений)	Mt = 0,1 м	—
н362У	—	—	388920,47	2271934,54	Метод спутниковых геодезических измерений (определений)	Mt = 0,1 м	—
н363У	—	—	388956,70	2271898,34	Метод спутниковых геодезических измерений (определений)	Mt = 0,1 м	—
н364У	—	—	388959,68	2271894,44	Метод спутниковых геодезических измерений (определений)	Mt = 0,1 м	—
н365У	—	—	388968,01	2271885,13	Метод спутниковых геодезических измерений (определений)	Mt = 0,1 м	—
н343У	—	—	388977,34	2271893,46	Метод спутниковых геодезических измерений (определений)	Mt = 0,1 м	—

КАРТА-ПЛАН ТЕРРИТОРИИ

Сведения об уточняемых земельных участках

2. Сведения о частях границ уточняемого земельного участка с кадастровым номером 74:08:0301001:36 :

Обозначение части границ		Горизонтальное проложение (S), м	Описание прохождения части границ	Сведения о согласовании местоположения границ(согласовано/спорное)
от т.	до т.			
1	2	3	4	5
н343У	н344У	13,30	—	—
н344У	н345У	12,77	—	—
н345У	н346У	2,39	—	—
н346У	н347У	7,65	—	—
н347У	н348У	3,91	—	—
н348У	н349У	8,68	—	—
н349У	н350У	3,06	—	—
н350У	н351У	6,11	—	—
н351У	н352У	12,05	—	—
н352У	н353У	4,68	—	—
н353У	н354У	1,27	—	—
н354У	н355У	8,58	—	—
н355У	н356У	1,50	—	—
н356У	н357У	7,67	—	—
н357У	н358У	5,28	—	—
н358У	н359У	8,27	—	—
н359У	н360У	2,16	—	—
н360У	н361У	4,71	—	—
н361У	н362У	17,16	—	—
н362У	н363У	51,22	—	—
н363У	н364У	4,91	—	—
н364У	н365У	12,49	—	—
н365У	н343У	12,51	—	—

3. Сведения о характеристиках уточняемого земельного участка с кадастровым номером 74:08:0301001:36 :

№ п/п	Наименование характеристик земельного участка	Значение характеристики
1	2	3
1.	Адрес земельного участка	—
1.1.	Сведения о местоположении земельного участка (при отсутствии адреса) в структурированном в соответствии с федеральной информационной адресной системой виде	Челябинская обл., Карталинский р-н, п. Ольховка, ул. Кирова, д. 7
1.2.	Дополнительные сведения о местоположении земельного участка	—

КАРТА-ПЛАН ТЕРРИТОРИИ

Сведения об уточняемых земельных участках

1	2	3
2.	Площадь земельного участка ± величина погрешности определения(вычисления) площади (**Р ± ΔР**), **м²**	1978±16
3.	Формула, примененная для вычисления предельной погрешности определения площади земельного участка, с подставленными значениями и итоговые (вычисленные) значения (**ΔР**), м2	$\Delta P = 3{,}5 \cdot M_t \cdot \sqrt{P_{док}} = 3{,}5 \cdot 0{,}10 \cdot \sqrt{2000} = 16$
4.	Площадь земельного участка согласно сведениям Единого государственного реестра недвижимости (**Ркад**), **м²**	2000
5.	Оценка расхождения **Р** и **Ркад (Р – Ркад), м²**	-22
6.	Предельный минимальный и максимальный размеры земельного участка (**Рмин и Рмакс), м²**	Рмин=300, Рмакс - не установлен
7.	Вид (виды) разрешенного использования	для ведения личного подсобного хозяйства
7.1.	Дополнительные сведения об использовании земельного участка	—
8.	Кадастровый или иной государственный учетный номер (инвентарный) здания, сооружения, объекта незавершенного строительства, расположенного на земельном участке	74:08:0301001:274
9.	Сведения о земельных участках (землях общего пользования, территории общего пользования), посредством которых обеспечивается доступ	земли общего пользования
10.	Иные сведения	—

4. Пояснения к сведениям об уточняемом земельном участке с кадастровым номером 74:08:0301001:36 :

1.	—

1. Сведения о характерных точках границы уточняемого земельного участка с кадастровым номером 74:08:0301001:37 :

Система координат МСК-74 **Зона № 2**

Обозначение характерных точек границ	Координаты, м				Метод определения координат	Формулы, примененные для расчета средней квадратической погрешности определения координат характерных точек границ (M_t), с подставленными в такие формулы значениями и итоговые (вычисленные) значения M_t, м	Описание закрепления точки
	содержатся в Едином государственном реестре недвижимости		определены в результате выполнения комплексных кадастровых работ				
	X	Y	X	Y			
1	2	3	4	5	6	7	8
н366У	—	—	388935,25	2271979,29	Метод спутниковых геодезических	Mt = 0,1 м	—

КАРТА-ПЛАН ТЕРРИТОРИИ							
Сведения об уточняемых земельных участках							
					измерений (определений)		
н367У	—	—	388941,57	2271985,16	Метод спутниковых геодезических измерений (определений)	Mt = 0,1 м	—
н368У	—	—	388945,05	2271981,80	Метод спутниковых геодезических измерений (определений)	Mt = 0,1 м	—
н369У	—	—	388959,38	2271997,21	Метод спутниковых геодезических измерений (определений)	Mt = 0,1 м	—
н370У	—	—	388956,33	2272001,10	Метод спутниковых геодезических измерений (определений)	Mt = 0,1 м	—
н371У	—	—	388945,93	2272009,44	Метод спутниковых геодезических измерений (определений)	Mt = 0,1 м	—
н372У	—	—	388938,46	2272017,58	Метод спутниковых геодезических измерений (определений)	Mt = 0,1 м	—
н373У	—	—	388929,66	2272028,95	Метод спутниковых геодезических измерений (определений)	Mt = 0,1 м	—
н374У	—	—	388919,08	2272043,44	Метод спутниковых геодезических измерений (определений)	Mt = 0,1 м	—
н375У	—	—	388899,76	2272065,65	Метод спутниковых геодезических измерений	Mt = 0,1 м	—

КАРТА-ПЛАН ТЕРРИТОРИИ

Сведения об уточняемых земельных участках

					(определений)		
н376У	—	—	388876,94	2272047,56	Метод спутниковых геодезических измерений (определений)	Mt = 0,1 м	—
н377У	—	—	388891,99	2272026,26	Метод спутниковых геодезических измерений (определений)	Mt = 0,1 м	—
н378У	—	—	388903,50	2272012,93	Метод спутниковых геодезических измерений (определений)	Mt = 0,1 м	—
н379У	—	—	388905,25	2272011,51	Метод спутниковых геодезических измерений (определений)	Mt = 0,1 м	—
н380У	—	—	388913,79	2272002,21	Метод спутниковых геодезических измерений (определений)	Mt = 0,1 м	—
н381У	—	—	388921,82	2271993,12	Метод спутниковых геодезических измерений (определений)	Mt = 0,1 м	—
н382У	—	—	388926,06	2271988,46	Метод спутниковых геодезических измерений (определений)	Mt = 0,1 м	—
н366У	—	—	388935,25	2271979,29	Метод спутниковых геодезических измерений (определений)	Mt = 0,1 м	—

2. Сведения о частях границ уточняемого земельного участка с кадастровым номером 74:08:0301001:37 :

Обозначение части границ		Горизонтальное проложение (S), м	Описание прохождения части границ	Сведения о согласовании местоположения границ(согласовано/спорное)
от т.	до т.			

КАРТА-ПЛАН ТЕРРИТОРИИ

Сведения об уточняемых земельных участках

1	2	3	4	5
н366У	н367У	8,63	—	—
н367У	н368У	4,84	—	—
н368У	н369У	21,04	—	—
н369У	н370У	4,94	—	—
н370У	н371У	13,33	—	—
н371У	н372У	11,05	—	—
н372У	н373У	14,38	—	—
н373У	н374У	17,94	—	—
н374У	н375У	29,44	—	—
н375У	н376У	29,12	—	—
н376У	н377У	26,08	—	—
н377У	н378У	17,61	—	—
н378У	н379У	2,25	—	—
н379У	н380У	12,63	—	—
н380У	н381У	12,13	—	—
н381У	н382У	6,30	—	—
н382У	н366У	12,98	—	—

3. Сведения о характеристиках уточняемого земельного участка с кадастровым номером 74:08:0301001:37 :

№ п/п	Наименование характеристик земельного участка	Значение характеристики
1	2	3
1.	Адрес земельного участка	—
1.1.	Сведения о местоположении земельного участка (при отсутствии адреса) в структурированном в соответствии с федеральной информационной адресной системой виде	Челябинская обл., Карталинский р-н, п. Ольховка, ул. Кирова, д. 12
1.2.	Дополнительные сведения о местоположении земельного участка	—
2.	Площадь земельного участка ± величина погрешности определения(вычисления) площади (**Р** ± **ΔР**), **м²**	2751±18
3.	Формула, примененная для вычисления предельной погрешности определения площади земельного участка, с подставленными значениями и итоговые (вычисленные) значения (**ΔР**), м2	$\Delta P = 3{,}5 \cdot M_t \cdot \sqrt{P_{док}} = 3{,}5 \cdot 0{,}10 \cdot \sqrt{2500} = 18$
4.	Площадь земельного участка согласно сведениям Единого государственного реестра недвижимости (**Ркад**), **м²**	2500
5.	Оценка расхождения **Р** и **Ркад (Р – Ркад), м²**	251
6.	Предельный минимальный и максимальный размеры земельного участка	Рмин=300, Рмакс - не установлен

КАРТА-ПЛАН ТЕРРИТОРИИ

Сведения об уточняемых земельных участках

1	2	3
	(Рмин и Рмакс), м^2	
7.	Вид (виды) разрешенного использования	для ведения личного подсобного хозяйства
7.1.	Дополнительные сведения об использовании земельного участка	—
8.	Кадастровый или иной государственный учетный номер (инвентарный) здания, сооружения, объекта незавершенного строительства, расположенного на земельном участке	74:08:0301001:304
9.	Сведения о земельных участках (землях общего пользования, территории общего пользования), посредством которых обеспечивается доступ	земли общего пользования
10.	Иные сведения	—

4. Пояснения к сведениям об уточняемом земельном участке с кадастровым номером 74:08:0301001:37 :

1.	—

1. Сведения о характерных точках границы уточняемого земельного участка с кадастровым номером 74:08:0301001:42 :

Система координат МСК-74 **Зона № 2**

Обозначение характерных точек границ	Координаты, м				Метод определения координат	Формулы, примененные для расчета средней квадратической погрешности определения координат характерных точек границ (M_t), с подставленными в такие формулы значениями и итоговые (вычисленные) значения M_t, м	Описание закрепления точки
	содержатся в Едином государственном реестре недвижимости		определены в результате выполнения комплексных кадастровых работ				
	X	Y	X	Y			
1	2	3	4	5	6	7	8
н383У	—	—	389172,51	2272239,92	Метод спутниковых геодезических измерений (определений)	Mt = 0,1 м	—
н384У	—	—	389197,33	2272266,80	Метод спутниковых геодезических измерений (определений)	Mt = 0,1 м	—
н385У	—	—	389205,96	2272276,67	Метод спутниковых геодезических измерений	Mt = 0,1 м	—

КАРТА-ПЛАН ТЕРРИТОРИИ							
Сведения об уточняемых земельных участках							
					(определений)		
н386У	—	—	389190,72	2272293,89	Метод спутниковых геодезических измерений (определений)	Mt = 0,1 м	—
н387У	—	—	389175,86	2272308,54	Метод спутниковых геодезических измерений (определений)	Mt = 0,1 м	—
н388У	—	—	389169,58	2272314,93	Метод спутниковых геодезических измерений (определений)	Mt = 0,1 м	—
н389У	—	—	389160,80	2272307,66	Метод спутниковых геодезических измерений (определений)	Mt = 0,1 м	—
н390У	—	—	389153,90	2272315,83	Метод спутниковых геодезических измерений (определений)	Mt = 0,1 м	—
н391У	—	—	389108,74	2272272,21	Метод спутниковых геодезических измерений (определений)	Mt = 0,1 м	—
н392У	—	—	389113,00	2272268,69	Метод спутниковых геодезических измерений (определений)	Mt = 0,1 м	—
н393У	—	—	389132,31	2272249,87	Метод спутниковых геодезических измерений (определений)	Mt = 0,1 м	—
н394У	—	—	389135,58	2272246,81	Метод спутниковых геодезических измерений (определений)	Mt = 0,1 м	—

КАРТА-ПЛАН ТЕРРИТОРИИ

Сведения об уточняемых земельных участках

н395У	—	—	389145,27	2272237,50	Метод спутниковых геодезических измерений (определений)	Mt = 0,1 м	—
н396У	—	—	389155,26	2272227,44	Метод спутниковых геодезических измерений (определений)	Mt = 0,1 м	—
н397У	—	—	389160,07	2272232,58	Метод спутниковых геодезических измерений (определений)	Mt = 0,1 м	—
н398У	—	—	389164,29	2272236,99	Метод спутниковых геодезических измерений (определений)	Mt = 0,1 м	—
н399У	—	—	389169,87	2272242,24	Метод спутниковых геодезических измерений (определений)	Mt = 0,1 м	—
н383У	—	—	389172,51	2272239,92	Метод спутниковых геодезических измерений (определений)	Mt = 0,1 м	—

2. Сведения о частях границ уточняемого земельного участка с кадастровым номером 74:08:0301001:42 :

Обозначение части границ		Горизонтальное проложение (S), м	Описание прохождения части границ	Сведения о согласовании местоположения границ(согласовано/спорное)
от т.	до т.			
1	2	3	4	5
н383У	н384У	36,59	—	—
н384У	н385У	13,11	—	—
н385У	н386У	23,00	—	—
н386У	н387У	20,87	—	—
н387У	н388У	8,96	—	—
н388У	н389У	11,40	—	—
н389У	н390У	10,69	—	—
н390У	н391У	62,79	—	—

КАРТА-ПЛАН ТЕРРИТОРИИ

Сведения об уточняемых земельных участках

н391У	н392У	5,53	—	—
н392У	н393У	26,96	—	—
н393У	н394У	4,48	—	—
н394У	н395У	13,44	—	—
н395У	н396У	14,18	—	—
н396У	н397У	7,04	—	—
н397У	н398У	6,10	—	—
н398У	н399У	7,66	—	—
н399У	н383У	3,51	—	—

3. Сведения о характеристиках уточняемого земельного участка с кадастровым номером 74:08:0301001:42 :

№ п/п	Наименование характеристик земельного участка	Значение характеристики
1	2	3
1.	Адрес земельного участка	—
1.1.	Сведения о местоположении земельного участка (при отсутствии адреса) в структурированном в соответствии с федеральной информационной адресной системой виде	Челябинская обл., Карталинский р-н, п. Ольховка, ул. Кирова, д. 26а
1.2.	Дополнительные сведения о местоположении земельного участка	—
2.	Площадь земельного участка ± величина погрешности определения(вычисления) площади (**Р ± ΔР**), **м^2**	4600±24
3.	Формула, примененная для вычисления предельной погрешности определения площади земельного участка, с подставленными значениями и итоговые (вычисленные) значения (**ΔР**), м2	$\Delta P = 3{,}5 \cdot M_t \cdot \sqrt{P_{док}} = 3{,}5 \cdot 0{,}10 \cdot \sqrt{4600} = 24$
4.	Площадь земельного участка согласно сведениям Единого государственного реестра недвижимости (**Ркад**), **м^2**	4600
5.	Оценка расхождения **Р** и **Ркад (Р – Ркад), м^2**	0
6.	Предельный минимальный и максимальный размеры земельного участка (**Рмин и Рмакс), м^2**	Рмин=300, Рмакс - не установлен
7.	Вид (виды) разрешенного использования	для ведения личного подсобного хозяйства
7.1.	Дополнительные сведения об использовании земельного участка	—
8.	Кадастровый или иной государственный учетный номер (инвентарный) здания, сооружения, объекта незавершенного строительства, расположенного на земельном участке	74:08:0301001:333
9.	Сведения о земельных участках (землях общего пользования, территории общего пользования), посредством которых обеспечивается доступ	земли общего пользования
10.	Иные сведения	—

КАРТА-ПЛАН ТЕРРИТОРИИ

Сведения об уточняемых земельных участках

4. Пояснения к сведениям об уточняемом земельном участке с кадастровым номером 74:08:0301001:42 :

1.	—

1. Сведения о характерных точках границы уточняемого земельного участка с кадастровым номером 74:08:0301001:43 :

Система координат МСК-74 **Зона № 2**

Обозначение характерных точек границ	Координаты, м				Метод определения координат	Формулы, примененные для расчета средней квадратической погрешности определения координат характерных точек границ (M_t), с подставленными в такие формулы значениями и итоговые (вычисленные) значения M_t, м	Описание закрепления точки
	содержатся в Едином государственном реестре недвижимости		определены в результате выполнения комплексных кадастровых работ				
	X	Y	X	Y			
1	2	3	4	5	6	7	8
н400У	—	—	389295,40	2272182,03	Метод спутниковых геодезических измерений (определений)	Mt = 0,1 м	—
н401У	—	—	389307,34	2272201,44	Метод спутниковых геодезических измерений (определений)	Mt = 0,1 м	—
н402У	—	—	389312,70	2272208,90	Метод спутниковых геодезических измерений (определений)	Mt = 0,1 м	—
н403У	—	—	389303,74	2272213,92	Метод спутниковых геодезических измерений (определений)	Mt = 0,1 м	—
н404У	—	—	389291,53	2272221,07	Метод спутниковых геодезических измерений (определений)	Mt = 0,1 м	—
н405У	—	—	389281,26	2272226,99	Метод спутниковых	Mt = 0,1 м	—

КАРТА-ПЛАН ТЕРРИТОРИИ							
Сведения об уточняемых земельных участках							
					геодезических измерений (определений)		
н406У	—	—	389263,29	2272237,35	Метод спутниковых геодезических измерений (определений)	Mt = 0,1 м	—
н407У	—	—	389256,59	2272240,35	Метод спутниковых геодезических измерений (определений)	Mt = 0,1 м	—
н408У	—	—	389258,72	2272243,79	Метод спутниковых геодезических измерений (определений)	Mt = 0,1 м	—
н409У	—	—	389247,65	2272251,96	Метод спутниковых геодезических измерений (определений)	Mt = 0,1 м	—
н410У	—	—	389238,77	2272261,40	Метод спутниковых геодезических измерений (определений)	Mt = 0,1 м	—
н411У	—	—	389222,09	2272243,22	Метод спутниковых геодезических измерений (определений)	Mt = 0,1 м	—
н412У	—	—	389226,76	2272239,12	Метод спутниковых геодезических измерений (определений)	Mt = 0,1 м	—
н413У	—	—	389222,36	2272234,05	Метод спутниковых геодезических измерений (определений)	Mt = 0,1 м	—
н414У	—	—	389218,19	2272237,35	Метод спутниковых геодезических	Mt = 0,1 м	—

КАРТА-ПЛАН ТЕРРИТОРИИ

Сведения об уточняемых земельных участках

					измерений (определений)		
н415У	—	—	389214,52	2272233,12	Метод спутниковых геодезических измерений (определений)	Mt = 0,1 м	—
н416У	—	—	389218,49	2272229,81	Метод спутниковых геодезических измерений (определений)	Mt = 0,1 м	—
н417У	—	—	389238,69	2272213,25	Метод спутниковых геодезических измерений (определений)	Mt = 0,1 м	—
н418У	—	—	389247,76	2272207,18	Метод спутниковых геодезических измерений (определений)	Mt = 0,1 м	—
н419У	—	—	389264,58	2272198,37	Метод спутниковых геодезических измерений (определений)	Mt = 0,1 м	—
н400У	—	—	389295,40	2272182,03	Метод спутниковых геодезических измерений (определений)	Mt = 0,1 м	—

2. Сведения о частях границ уточняемого земельного участка с кадастровым номером 74:08:0301001:43 :

Обозначение части границ		Горизонтальное проложение (S), м	Описание прохождения части границ	Сведения о согласовании местоположения границ(согласовано/спорное)
от т.	до т.			
1	2	3	4	5
н400У	н401У	22,79	—	—
н401У	н402У	9,19	—	—
н402У	н403У	10,27	—	—
н403У	н404У	14,15	—	—
н404У	н405У	11,85	—	—
н405У	н406У	20,74	—	—

КАРТА-ПЛАН ТЕРРИТОРИИ

Сведения об уточняемых земельных участках

н406У	н407У	7,34	—	—
н407У	н408У	4,05	—	—
н408У	н409У	13,76	—	—
н409У	н410У	12,96	—	—
н410У	н411У	24,67	—	—
н411У	н412У	6,21	—	—
н412У	н413У	6,71	—	—
н413У	н414У	5,32	—	—
н414У	н415У	5,60	—	—
н415У	н416У	5,17	—	—
н416У	н417У	26,12	—	—
н417У	н418У	10,91	—	—
н418У	н419У	18,99	—	—
н419У	н400У	34,88	—	—

3. Сведения о характеристиках уточняемого земельного участка с кадастровым номером 74:08:0301001:43 :

№ п/п	Наименование характеристик земельного участка	Значение характеристики
1	2	3
1.	Адрес земельного участка	—
1.1.	Сведения о местоположении земельного участка (при отсутствии адреса) в структурированном в соответствии с федеральной информационной адресной системой виде	Челябинская обл., Карталинский р-н, п. Ольховка, ул. Кирова, д. 23
1.2.	Дополнительные сведения о местоположении земельного участка	—
2.	Площадь земельного участка ± величина погрешности определения(вычисления) площади (**Р ± ΔР**), **м²**	3138±20
3.	Формула, примененная для вычисления предельной погрешности определения площади земельного участка, с подставленными значениями и итоговые (вычисленные) значения (**ΔР**), м2	$\Delta P = 3{,}5 \cdot M_t \cdot \sqrt{P_{док}} = 3{,}5 \cdot 0{,}10 \cdot \sqrt{3400} = 20$
4.	Площадь земельного участка согласно сведениям Единого государственного реестра недвижимости (**Ркад**), **м²**	3400
5.	Оценка расхождения **Р** и **Ркад (Р – Ркад), м²**	-262
6.	Предельный минимальный и максимальный размеры земельного участка (**Рмин и Рмакс), м²**	Рмин=300, Рмакс - не установлен
7.	Вид (виды) разрешенного использования	для ведения личного подсобного хозяйства
7.1.	Дополнительные сведения об использовании земельного участка	—
8.	Кадастровый или иной государственный учетный номер (инвентарный)	74:08:0301001:243

КАРТА-ПЛАН ТЕРРИТОРИИ

Сведения об уточняемых земельных участках

1	2	3
	здания, сооружения, объекта незавершенного строительства, расположенного на земельном участке	
9.	Сведения о земельных участках (землях общего пользования, территории общего пользования), посредством которых обеспечивается доступ	земли общего пользования
10.	Иные сведения	—

4. Пояснения к сведениям об уточняемом земельном участке с кадастровым номером 74:08:0301001:43 :

1.	—

1. Сведения о характерных точках границы уточняемого земельного участка с кадастровым номером 74:08:0301001:44 :

Система координат МСК-74 **Зона № 2**

Обозначение характерных точек границ	Координаты, м				Метод определения координат	Формулы, примененные для расчета средней квадратической погрешности определения координат характерных точек границ (M_t), с подставленными в такие формулы значениями и итоговые (вычисленные) значения M_t, м	Описание закрепления точки
	содержатся в Едином государственном реестре недвижимости		определены в результате выполнения комплексных кадастровых работ				
	X	Y	X	Y			
1	2	3	4	5	6	7	8
н420У	—	—	388353,11	2270552,26	Метод спутниковых геодезических измерений (определений)	Mt = 0,1 м	—
н421У	—	—	388348,96	2270556,09	Метод спутниковых геодезических измерений (определений)	Mt = 0,1 м	—
н422У	—	—	388355,03	2270561,99	Метод спутниковых геодезических измерений (определений)	Mt = 0,1 м	—
н423У	—	—	388357,97	2270559,37	Метод спутниковых геодезических измерений	Mt = 0,1 м	—

КАРТА-ПЛАН ТЕРРИТОРИИ							
Сведения об уточняемых земельных участках							
					(определений)		
н424У	—	—	388366,31	2270569,96	Метод спутниковых геодезических измерений (определений)	Mt = 0,1 м	—
н425У	—	—	388363,56	2270572,20	Метод спутниковых геодезических измерений (определений)	Mt = 0,1 м	—
н426У	—	—	388367,04	2270576,63	Метод спутниковых геодезических измерений (определений)	Mt = 0,1 м	—
н427У	—	—	388344,82	2270592,77	Метод спутниковых геодезических измерений (определений)	Mt = 0,1 м	—
н428У	—	—	388331,96	2270601,61	Метод спутниковых геодезических измерений (определений)	Mt = 0,1 м	—
н429У	—	—	388318,52	2270610,83	Метод спутниковых геодезических измерений (определений)	Mt = 0,1 м	—
н430У	—	—	388315,69	2270612,90	Метод спутниковых геодезических измерений (определений)	Mt = 0,1 м	—
н431У	—	—	388306,17	2270598,60	Метод спутниковых геодезических измерений (определений)	Mt = 0,1 м	—
н432У	—	—	388303,76	2270593,05	Метод спутниковых геодезических измерений (определений)	Mt = 0,1 м	—

КАРТА-ПЛАН ТЕРРИТОРИИ							
Сведения об уточняемых земельных участках							
н433У	—	—	388293,93	2270569,88	Метод спутниковых геодезических измерений (определений)	Mt = 0,1 м	—
н434У	—	—	388293,04	2270564,92	Метод спутниковых геодезических измерений (определений)	Mt = 0,1 м	—
н435У	—	—	388299,31	2270565,98	Метод спутниковых геодезических измерений (определений)	Mt = 0,1 м	—
н436У	—	—	388304,65	2270562,87	Метод спутниковых геодезических измерений (определений)	Mt = 0,1 м	—
н437У	—	—	388315,58	2270555,41	Метод спутниковых геодезических измерений (определений)	Mt = 0,1 м	—
н438У	—	—	388317,21	2270557,25	Метод спутниковых геодезических измерений (определений)	Mt = 0,1 м	—
н439У	—	—	388332,44	2270538,97	Метод спутниковых геодезических измерений (определений)	Mt = 0,1 м	—
н440У	—	—	388338,59	2270533,81	Метод спутниковых геодезических измерений (определений)	Mt = 0,1 м	—
н441У	—	—	388350,05	2270548,66	Метод спутниковых геодезических измерений (определений)	Mt = 0,1 м	—
н420У	—	—	388353,11	2270552,26	Метод спутниковых	Mt = 0,1 м	—

КАРТА-ПЛАН ТЕРРИТОРИИ

Сведения об уточняемых земельных участках

					геодезических измерений (определений)		

2. Сведения о частях границ уточняемого земельного участка с кадастровым номером 74:08:0301001:44 :

Обозначение части границ		Горизонтальное проложение (S), м	Описание прохождения части границ	Сведения о согласовании местоположения границ(согласовано/спорное)
от т.	до т.			
1	2	3	4	5
н420У	н421У	5,65	—	—
н421У	н422У	8,46	—	—
н422У	н423У	3,94	—	—
н423У	н424У	13,48	—	—
н424У	н425У	3,55	—	—
н425У	н426У	5,63	—	—
н426У	н427У	27,46	—	—
н427У	н428У	15,61	—	—
н428У	н429У	16,30	—	—
н429У	н430У	3,51	—	—
н430У	н431У	17,18	—	—
н431У	н432У	6,05	—	—
н432У	н433У	25,17	—	—
н433У	н434У	5,04	—	—
н434У	н435У	6,36	—	—
н435У	н436У	6,18	—	—
н436У	н437У	13,23	—	—
н437У	н438У	2,46	—	—
н438У	н439У	23,79	—	—
н439У	н440У	8,03	—	—
н440У	н441У	18,76	—	—
н441У	н420У	4,72	—	—

3. Сведения о характеристиках уточняемого земельного участка с кадастровым номером 74:08:0301001:44 :

№ п/п	Наименование характеристик земельного участка	Значение характеристики
1	2	3
1.	Адрес земельного участка	—
1.1.	Сведения о местоположении земельного участка (при отсутствии адреса) в	обл. Челябинская, р-н Карталинский, п. Ольховка, ул. Маяковского,

КАРТА-ПЛАН ТЕРРИТОРИИ

Сведения об уточняемых земельных участках

1	2	3
	структурированном в соответствии с федеральной информационной адресной системой виде	дом 2а
1.2.	Дополнительные сведения о местоположении земельного участка	—
2.	Площадь земельного участка ± величина погрешности определения(вычисления) площади (**Р ± ΔР**), **м^2**	2984±19
3.	Формула, примененная для вычисления предельной погрешности определения площади земельного участка, с подставленными значениями и итоговые (вычисленные) значения (**ΔР**), м2	$\Delta P = 3{,}5 \cdot M_t \cdot \sqrt{P_{док}} = 3{,}5 \cdot 0{,}10 \cdot \sqrt{3100} = 19$
4.	Площадь земельного участка согласно сведениям Единого государственного реестра недвижимости (**Ркад**), **м^2**	3100
5.	Оценка расхождения **Р** и **Ркад (Р – Ркад), м^2**	-116
6.	Предельный минимальный и максимальный размеры земельного участка (**Рмин и Рмакс), м^2**	Рмин=300, Рмакс - не установлен
7.	Вид (виды) разрешенного использования	для ведения личного подсобного хозяйства
7.1.	Дополнительные сведения об использовании земельного участка	—
8.	Кадастровый или иной государственный учетный номер (инвентарный) здания, сооружения, объекта незавершенного строительства, расположенного на земельном участке	74:08:0301001:265
9.	Сведения о земельных участках (землях общего пользования, территории общего пользования), посредством которых обеспечивается доступ	земли общего пользования
10.	Иные сведения	—

4. Пояснения к сведениям об уточняемом земельном участке с кадастровым номером 74:08:0301001:44 :

1.	—

1. Сведения о характерных точках границы уточняемого земельного участка с кадастровым номером 74:08:0301001:45 :

Система координат МСК-74 **Зона № 2**

Обозначение характерных точек границ	Координаты, м				Метод определения координат	Формулы, примененные для расчета средней квадратической погрешности определения координат характерных точек границ (M_t), с подставленными в такие формулы значениями и итоговые (вычисленные) значения M_t, м	Описание закрепления точки
	содержатся в Едином государственном реестре недвижимости		определены в результате выполнения комплексных кадастровых работ				
	X	Y	X	Y			

КАРТА-ПЛАН ТЕРРИТОРИИ							
Сведения об уточняемых земельных участках							
1	2	3	4	5	6	7	8
н442У	—	—	388426,78	2270504,21	Метод спутниковых геодезических измерений (определений)	Mt = 0,1 м	—
н443У	—	—	388438,38	2270507,95	Метод спутниковых геодезических измерений (определений)	Mt = 0,1 м	—
н444У	—	—	388432,04	2270513,66	Метод спутниковых геодезических измерений (определений)	Mt = 0,1 м	—
н445У	—	—	388413,71	2270527,27	Метод спутниковых геодезических измерений (определений)	Mt = 0,1 м	—
н446У	—	—	388407,59	2270531,85	Метод спутниковых геодезических измерений (определений)	Mt = 0,1 м	—
н447У	—	—	388396,31	2270537,84	Метод спутниковых геодезических измерений (определений)	Mt = 0,1 м	—
н448У	—	—	388381,96	2270550,26	Метод спутниковых геодезических измерений (определений)	Mt = 0,1 м	—
н449У	—	—	388379,15	2270552,41	Метод спутниковых геодезических измерений (определений)	Mt = 0,1 м	—
н450У	—	—	388372,22	2270543,51	Метод спутниковых геодезических измерений (определений)	Mt = 0,1 м	—

КАРТА-ПЛАН ТЕРРИТОРИИ

Сведения об уточняемых земельных участках

н451У	—	—	388367,83	2270546,64	Метод спутниковых геодезических измерений (определений)	Mt = 0,1 м	—
н452У	—	—	388338,23	2270506,06	Метод спутниковых геодезических измерений (определений)	Mt = 0,1 м	—
н453У	—	—	388355,99	2270494,28	Метод спутниковых геодезических измерений (определений)	Mt = 0,1 м	—
н454У	—	—	388382,89	2270477,92	Метод спутниковых геодезических измерений (определений)	Mt = 0,1 м	—
н442У	—	—	388426,78	2270504,21	Метод спутниковых геодезических измерений (определений)	Mt = 0,1 м	—

2. Сведения о частях границ уточняемого земельного участка с кадастровым номером 74:08:0301001:45 :

Обозначение части границ		Горизонтальное проложение (S), м	Описание прохождения части границ	Сведения о согласовании местоположения границ(согласовано/спорное)
от т.	до т.			
1	2	3	4	5
н442У	н443У	12,19	—	—
н443У	н444У	8,53	—	—
н444У	н445У	22,83	—	—
н445У	н446У	7,64	—	—
н446У	н447У	12,77	—	—
н447У	н448У	18,98	—	—
н448У	н449У	3,54	—	—
н449У	н450У	11,28	—	—
н450У	н451У	5,39	—	—
н451У	н452У	50,23	—	—
н452У	н453У	21,31	—	—
н453У	н454У	31,48	—	—

КАРТА-ПЛАН ТЕРРИТОРИИ

Сведения об уточняемых земельных участках

н454У	н442У	51,16	—	—

3. Сведения о характеристиках уточняемого земельного участка с кадастровым номером 74:08:0301001:45 :

№ п/п	Наименование характеристик земельного участка	Значение характеристики
1	2	3
1.	Адрес земельного участка	—
1.1.	Сведения о местоположении земельного участка (при отсутствии адреса) в структурированном в соответствии с федеральной информационной адресной системой виде	обл. Челябинская, р-н Карталинский, п. Ольховка, ул. Маяковского, дом 1а
1.2.	Дополнительные сведения о местоположении земельного участка	—
2.	Площадь земельного участка ± величина погрешности определения(вычисления) площади (**Р ± ΔР**), **м²**	3797±22
3.	Формула, примененная для вычисления предельной погрешности определения площади земельного участка, с подставленными значениями и итоговые (вычисленные) значения (**ΔР**), м2	$\Delta P = 3{,}5 \cdot M_t \cdot \sqrt{P_{док}} = 3{,}5 \cdot 0{,}10 \cdot \sqrt{4000} = 22$
4.	Площадь земельного участка согласно сведениям Единого государственного реестра недвижимости (**Ркад**), **м²**	4000
5.	Оценка расхождения **Р** и **Ркад (Р – Ркад), м²**	-203
6.	Предельный минимальный и максимальный размеры земельного участка (**Рмин и Рмакс), м²**	Рмин=300, Рмакс - не установлен
7.	Вид (виды) разрешенного использования	для ведения личного подсобного хозяйства
7.1.	Дополнительные сведения об использовании земельного участка	—
8.	Кадастровый или иной государственный учетный номер (инвентарный) здания, сооружения, объекта незавершенного строительства, расположенного на земельном участке	74:08:0301001:245
9.	Сведения о земельных участках (землях общего пользования, территории общего пользования), посредством которых обеспечивается доступ	земли общего пользования
10.	Иные сведения	—

4. Пояснения к сведениям об уточняемом земельном участке с кадастровым номером 74:08:0301001:45 :

1.	—

1. Сведения о характерных точках границы уточняемого земельного участка с кадастровым номером 74:08:0301001:47 :

КАРТА-ПЛАН ТЕРРИТОРИИ

Сведения об уточняемых земельных участках

Система координат МСК-74 **Зона № 2**

Обозначение характерных точек границ	Координаты, м				Метод определения координат	Формулы, примененные для расчета средней квадратической погрешности определения координат характерных точек границ (M_t), с подставленными в такие формулы значениями и итоговые (вычисленные) значения M_t, м	Описание закрепления точки
	содержатся в Едином государственном реестре недвижимости		определены в результате выполнения комплексных кадастровых работ				
	X	Y	X	Y			
1	2	3	4	5	6	7	8
н455У	—	—	388443,99	2270553,03	Метод спутниковых геодезических измерений (определений)	Mt = 0,1 м	—
н456У	—	—	388469,01	2270578,22	Метод спутниковых геодезических измерений (определений)	Mt = 0,1 м	—
н457У	—	—	388460,00	2270586,72	Метод спутниковых геодезических измерений (определений)	Mt = 0,1 м	—
н458У	—	—	388457,44	2270589,12	Метод спутниковых геодезических измерений (определений)	Mt = 0,1 м	—
н459У	—	—	388449,61	2270597,05	Метод спутниковых геодезических измерений (определений)	Mt = 0,1 м	—
н460У	—	—	388436,05	2270608,58	Метод спутниковых геодезических измерений (определений)	Mt = 0,1 м	—
н461У	—	—	388435,49	2270608,04	Метод спутниковых	Mt = 0,1 м	—

КАРТА-ПЛАН ТЕРРИТОРИИ							
Сведения об уточняемых земельных участках							
					геодезических измерений (определений)		
н462У	—	—	388431,35	2270611,84	Метод спутниковых геодезических измерений (определений)	Mt = 0,1 м	—
н463У	—	—	388430,30	2270612,72	Метод спутниковых геодезических измерений (определений)	Mt = 0,1 м	—
н464У	—	—	388426,67	2270616,14	Метод спутниковых геодезических измерений (определений)	Mt = 0,1 м	—
н465У	—	—	388407,57	2270592,78	Метод спутниковых геодезических измерений (определений)	Mt = 0,1 м	—
н466У	—	—	388409,12	2270591,32	Метод спутниковых геодезических измерений (определений)	Mt = 0,1 м	—
н467У	—	—	388406,73	2270588,47	Метод спутниковых геодезических измерений (определений)	Mt = 0,1 м	—
н468У	—	—	388407,59	2270587,73	Метод спутниковых геодезических измерений (определений)	Mt = 0,1 м	—
н469У	—	—	388411,44	2270584,47	Метод спутниковых геодезических измерений (определений)	Mt = 0,1 м	—
н470У	—	—	388414,79	2270582,01	Метод спутниковых геодезических	Mt = 0,1 м	—

КАРТА-ПЛАН ТЕРРИТОРИИ

Сведения об уточняемых земельных участках

					измерений (определений)		
н471У	—	—	388419,66	2270577,65	Метод спутниковых геодезических измерений (определений)	Mt = 0,1 м	—
н472У	—	—	388426,70	2270570,84	Метод спутниковых геодезических измерений (определений)	Mt = 0,1 м	—
н473У	—	—	388434,66	2270561,62	Метод спутниковых геодезических измерений (определений)	Mt = 0,1 м	—
н474У	—	—	388440,10	2270556,60	Метод спутниковых геодезических измерений (определений)	Mt = 0,1 м	—
н455У	—	—	388443,99	2270553,03	Метод спутниковых геодезических измерений (определений)	Mt = 0,1 м	—

2. Сведения о частях границ уточняемого земельного участка с кадастровым номером 74:08:0301001:47 :

Обозначение части границ		Горизонтальное проложение (S), м	Описание прохождения части границ	Сведения о согласовании местоположения границ(согласовано/спорное)
от т.	до т.			
1	2	3	4	5
н455У	н456У	35,50	—	—
н456У	н457У	12,39	—	—
н457У	н458У	3,51	—	—
н458У	н459У	11,14	—	—
н459У	н460У	17,80	—	—
н460У	н461У	0,78	—	—
н461У	н462У	5,62	—	—
н462У	н463У	1,37	—	—
н463У	н464У	4,99	—	—
н464У	н465У	30,17	—	—

КАРТА-ПЛАН ТЕРРИТОРИИ

Сведения об уточняемых земельных участках

н465У	н466У	2,13	—	—
н466У	н467У	3,72	—	—
н467У	н468У	1,13	—	—
н468У	н469У	5,04	—	—
н469У	н470У	4,16	—	—
н470У	н471У	6,54	—	—
н471У	н472У	9,79	—	—
н472У	н473У	12,18	—	—
н473У	н474У	7,40	—	—
н474У	н455У	5,28	—	—

3. Сведения о характеристиках уточняемого земельного участка с кадастровым номером 74:08:0301001:47 :

№ п/п	Наименование характеристик земельного участка	Значение характеристики
1	2	3
1.	Адрес земельного участка	—
1.1.	Сведения о местоположении земельного участка (при отсутствии адреса) в структурированном в соответствии с федеральной информационной адресной системой виде	обл. Челябинская, р-н Карталинский, п. Ольховка, ул. Маяковского, дом 3
1.2.	Дополнительные сведения о местоположении земельного участка	—
2.	Площадь земельного участка ± величина погрешности определения(вычисления) площади (**Р ± ΔР**), **м^2**	1906±15
3.	Формула, примененная для вычисления предельной погрешности определения площади земельного участка, с подставленными значениями и итоговые (вычисленные) значения (**ΔР**), м2	$\Delta P = 3{,}5 \cdot M_t \cdot \sqrt{P_{док}} = 3{,}5 \cdot 0{,}10 \cdot \sqrt{1800} = 15$
4.	Площадь земельного участка согласно сведениям Единого государственного реестра недвижимости (**Ркад**), **м^2**	1800
5.	Оценка расхождения **Р** и **Ркад (Р – Ркад), м^2**	106
6.	Предельный минимальный и максимальный размеры земельного участка (**Рмин и Рмакс), м^2**	Рмин=300, Рмакс - не установлен
7.	Вид (виды) разрешенного использования	для ведения личного подсобного хозяйства
7.1.	Дополнительные сведения об использовании земельного участка	—
8.	Кадастровый или иной государственный учетный номер (инвентарный) здания, сооружения, объекта незавершенного строительства, расположенного на земельном участке	74:08:0301001:272
9.	Сведения о земельных участках (землях общего пользования, территории общего пользования), посредством которых обеспечивается доступ	—

КАРТА-ПЛАН ТЕРРИТОРИИ

Сведения об уточняемых земельных участках

1	2	3
10.	Иные сведения	—

4. Пояснения к сведениям об уточняемом земельном участке с кадастровым номером 74:08:0301001:47 :

1.	—

1. Сведения о характерных точках границы уточняемого земельного участка с кадастровым номером 74:08:0301001:48 :

Система координат МСК-74 **Зона № 2**

Обозначение характерных точек границ	Координаты, м				Метод определения координат	Формулы, примененные для расчета средней квадратической погрешности определения координат характерных точек границ (M_t), с подставленными в такие формулы значениями и итоговые (вычисленные) значения M_t, м	Описание закрепления точки
	содержатся в Едином государственном реестре недвижимости		определены в результате выполнения комплексных кадастровых работ				
	X	Y	X	Y			
1	2	3	4	5	6	7	8
н475У	—	—	388492,38	2270603,07	Метод спутниковых геодезических измерений (определений)	Mt = 0,1 м	—
н476У	—	—	388516,00	2270627,57	Метод спутниковых геодезических измерений (определений)	Mt = 0,1 м	—
н477У	—	—	388513,21	2270630,10	Метод спутниковых геодезических измерений (определений)	Mt = 0,1 м	—
н478У	—	—	388503,86	2270638,69	Метод спутниковых геодезических измерений (определений)	Mt = 0,1 м	—
н479У	—	—	388487,90	2270650,85	Метод спутниковых геодезических измерений	Mt = 0,1 м	—

КАРТА-ПЛАН ТЕРРИТОРИИ

Сведения об уточняемых земельных участках

					(определений)		
н480У	—	—	388483,92	2270654,46	Метод спутниковых геодезических измерений (определений)	Mt = 0,1 м	—
н481У	—	—	388482,12	2270652,47	Метод спутниковых геодезических измерений (определений)	Mt = 0,1 м	—
н482У	—	—	388468,85	2270665,23	Метод спутниковых геодезических измерений (определений)	Mt = 0,1 м	—
н483У	—	—	388466,51	2270662,29	Метод спутниковых геодезических измерений (определений)	Mt = 0,1 м	—
н484У	—	—	388465,18	2270662,64	Метод спутниковых геодезических измерений (определений)	Mt = 0,1 м	—
н485У	—	—	388455,36	2270650,44	Метод спутниковых геодезических измерений (определений)	Mt = 0,1 м	—
н486У	—	—	388444,62	2270637,90	Метод спутниковых геодезических измерений (определений)	Mt = 0,1 м	—
н487У	—	—	388447,93	2270634,99	Метод спутниковых геодезических измерений (определений)	Mt = 0,1 м	—
н488У	—	—	388449,99	2270637,65	Метод спутниковых геодезических измерений (определений)	Mt = 0,1 м	—

КАРТА-ПЛАН ТЕРРИТОРИИ							
Сведения об уточняемых земельных участках							
н489У	—	—	388454,51	2270633,89	Метод спутниковых геодезических измерений (определений)	Mt = 0,1 м	—
н490У	—	—	388457,00	2270636,48	Метод спутниковых геодезических измерений (определений)	Mt = 0,1 м	—
н491У	—	—	388466,13	2270628,07	Метод спутниковых геодезических измерений (определений)	Mt = 0,1 м	—
н492У	—	—	388466,61	2270627,19	Метод спутниковых геодезических измерений (определений)	Mt = 0,1 м	—
н493У	—	—	388466,13	2270626,37	Метод спутниковых геодезических измерений (определений)	Mt = 0,1 м	—
н494У	—	—	388467,24	2270624,88	Метод спутниковых геодезических измерений (определений)	Mt = 0,1 м	—
н495У	—	—	388471,47	2270621,03	Метод спутниковых геодезических измерений (определений)	Mt = 0,1 м	—
н496У	—	—	388481,93	2270610,59	Метод спутниковых геодезических измерений (определений)	Mt = 0,1 м	—
н497У	—	—	388490,08	2270604,96	Метод спутниковых геодезических измерений (определений)	Mt = 0,1 м	—
н475У	—	—	388492,38	2270603,07	Метод спутниковых	Mt = 0,1 м	—

КАРТА-ПЛАН ТЕРРИТОРИИ

Сведения об уточняемых земельных участках

					геодезических измерений (определений)		

2. Сведения о частях границ уточняемого земельного участка с кадастровым номером 74:08:0301001:48 :

Обозначение части границ		Горизонтальное проложение (S), м	Описание прохождения части границ	Сведения о согласовании местоположения границ(согласовано/спорное)
от т.	до т.			
1	2	3	4	5
н475У	н476У	34,03	—	—
н476У	н477У	3,77	—	—
н477У	н478У	12,70	—	—
н478У	н479У	20,06	—	—
н479У	н480У	5,37	—	—
н480У	н481У	2,68	—	—
н481У	н482У	18,41	—	—
н482У	н483У	3,76	—	—
н483У	н484У	1,38	—	—
н484У	н485У	15,66	—	—
н485У	н486У	16,51	—	—
н486У	н487У	4,41	—	—
н487У	н488У	3,36	—	—
н488У	н489У	5,88	—	—
н489У	н490У	3,59	—	—
н490У	н491У	12,41	—	—
н491У	н492У	1,00	—	—
н492У	н493У	0,95	—	—
н493У	н494У	1,86	—	—
н494У	н495У	5,72	—	—
н495У	н496У	14,78	—	—
н496У	н497У	9,91	—	—
н497У	н475У	2,98	—	—

3. Сведения о характеристиках уточняемого земельного участка с кадастровым номером 74:08:0301001:48 :

№ п/п	Наименование характеристик земельного участка	Значение характеристики
1	2	3
1.	Адрес земельного участка	—

КАРТА-ПЛАН ТЕРРИТОРИИ

Сведения об уточняемых земельных участках

1	2	3
1.1.	Сведения о местоположении земельного участка (при отсутствии адреса) в структурированном в соответствии с федеральной информационной адресной системой виде	обл. Челябинская, р-н Карталинский, п. Ольховка, ул. Маяковского, дом 7
1.2.	Дополнительные сведения о местоположении земельного участка	—
2.	Площадь земельного участка ± величина погрешности определения(вычисления) площади (**Р ± ΔР**), **м^2**	2000±16
3.	Формула, примененная для вычисления предельной погрешности определения площади земельного участка, с подставленными значениями и итоговые (вычисленные) значения (**ΔР**), м2	$\Delta P = 3{,}5 \cdot M_t \cdot \sqrt{P_{док}} = 3{,}5 \cdot 0{,}10 \cdot \sqrt{2000} = 16$
4.	Площадь земельного участка согласно сведениям Единого государственного реестра недвижимости (**Ркад**), **м^2**	2000
5.	Оценка расхождения **Р** и **Ркад (Р – Ркад), м^2**	0
6.	Предельный минимальный и максимальный размеры земельного участка (**Рмин и Рмакс), м^2**	Рмин=300, Рмакс - не установлен
7.	Вид (виды) разрешенного использования	для ведения личного подсобного хозяйства
7.1.	Дополнительные сведения об использовании земельного участка	—
8.	Кадастровый или иной государственный учетный номер (инвентарный) здания, сооружения, объекта незавершенного строительства, расположенного на земельном участке	74:08:0301001:255
9.	Сведения о земельных участках (землях общего пользования, территории общего пользования), посредством которых обеспечивается доступ	—
10.	Иные сведения	—

4. Пояснения к сведениям об уточняемом земельном участке с кадастровым номером 74:08:0301001:48 :

1.	—

1. Сведения о характерных точках границы уточняемого земельного участка с кадастровым номером 74:08:0301001:49 :

КАРТА-ПЛАН ТЕРРИТОРИИ

Сведения об уточняемых земельных участках

Система координат МСК-74 **Зона № 2**

Обозначение характерных точек границ	Координаты, м				Метод определения координат	Формулы, примененные для расчета средней квадратической погрешности определения координат характерных точек границ (M_t), с подставленными в такие формулы значениями и итоговые (вычисленные) значения M_t, м	Описание закрепления точки
	содержатся в Едином государственном реестре недвижимости		определены в результате выполнения комплексных кадастровых работ				
	X	Y	X	Y			
1	2	3	4	5	6	7	8
н498У	—	—	388457,55	2270679,94	Метод спутниковых геодезических измерений (определений)	Mt = 0,1 м	—
н499У	—	—	388487,76	2270714,98	Метод спутниковых геодезических измерений (определений)	Mt = 0,1 м	—
н500У	—	—	388458,81	2270742,75	Метод спутниковых геодезических измерений (определений)	Mt = 0,1 м	—
н501У	—	—	388428,11	2270709,83	Метод спутниковых геодезических измерений (определений)	Mt = 0,1 м	—
84	—	—	388435,45	2270703,06	Метод спутниковых геодезических измерений (определений)	Mt = 0,1 м	—
83	—	—	388432,71	2270700,74	Метод спутниковых геодезических измерений (определений)	Mt = 0,1 м	—
82	—	—	388454,83	2270678,80	Метод спутниковых	Mt = 0,1 м	—

КАРТА-ПЛАН ТЕРРИТОРИИ

Сведения об уточняемых земельных участках

					геодезических измерений (определений)		
н498У	—	—	388457,55	2270679,94	Метод спутниковых геодезических измерений (определений)	Mt = 0,1 м	—

2. Сведения о частях границ уточняемого земельного участка с кадастровым номером 74:08:0301001:49 :

Обозначение части границ		Горизонтальное проложение (S), м	Описание прохождения части границ	Сведения о согласовании местоположения границ(согласовано/спорное)
от т.	до т.			
1	2	3	4	5
н498У	н499У	46,26	—	—
н499У	н500У	40,12	—	—
н500У	н501У	45,01	—	—
н501У	84	9,99	—	—
84	83	3,59	—	—
83	82	31,16	—	—
82	н498У	2,95	—	—

3. Сведения о характеристиках уточняемого земельного участка с кадастровым номером 74:08:0301001:49 :

№ п/п	Наименование характеристик земельного участка	Значение характеристики
1	2	3
1.	Адрес земельного участка	—
1.1.	Сведения о местоположении земельного участка (при отсутствии адреса) в структурированном в соответствии с федеральной информационной адресной системой виде	обл. Челябинская, р-н Карталинский, п. Ольховка, ул. Маяковского, дом 10
1.2.	Дополнительные сведения о местоположении земельного участка	—
2.	Площадь земельного участка ± величина погрешности определения(вычисления) площади (**Р** ± **ΔР**), **м²**	1960±15
3.	Формула, примененная для вычисления предельной погрешности определения площади земельного участка, с подставленными значениями и итоговые (вычисленные) значения (**ΔР**), м2	$\Delta P = 3{,}5 \cdot M_t \cdot \sqrt{P_{док}} = 3{,}5 \cdot 0{,}10 \cdot \sqrt{1800} = 15$
4.	Площадь земельного участка согласно сведениям Единого государственного реестра недвижимости (**Ркад**), **м²**	1800
5.	Оценка расхождения **Р** и **Ркад (Р – Ркад), м²**	160
6.	Предельный минимальный и максимальный размеры земельного участка	Рмин=300, Рмакс - не установлен

КАРТА-ПЛАН ТЕРРИТОРИИ

Сведения об уточняемых земельных участках

1	2	3
	(Рмин и Рмакс), м^2	
7.	Вид (виды) разрешенного использования	для ведения личного подсобного хозяйства
7.1.	Дополнительные сведения об использовании земельного участка	—
8.	Кадастровый или иной государственный учетный номер (инвентарный) здания, сооружения, объекта незавершенного строительства, расположенного на земельном участке	—
9.	Сведения о земельных участках (землях общего пользования, территории общего пользования), посредством которых обеспечивается доступ	—
10.	Иные сведения	—

4. Пояснения к сведениям об уточняемом земельном участке с кадастровым номером 74:08:0301001:49 :

1.	—

1. Сведения о характерных точках границы уточняемого земельного участка с кадастровым номером 74:08:0301001:50 :

Система координат МСК-74 **Зона № 2**

Обозначение характерных точек границ	Координаты, м				Метод определения координат	Формулы, примененные для расчета средней квадратической погрешности определения координат характерных точек границ (M_t), с подставленными в такие формулы значениями и итоговые (вычисленные) значения M_t, м	Описание закрепления точки
	содержатся в Едином государственном реестре недвижимости		определены в результате выполнения комплексных кадастровых работ				
	X	Y	X	Y			
1	2	3	4	5	6	7	8
н502У	—	—	388546,50	2270659,77	Метод спутниковых геодезических измерений (определений)	Mt = 0,1 м	—
н503У	—	—	388569,52	2270687,16	Метод спутниковых геодезических измерений (определений)	Mt = 0,1 м	—
н504У	—	—	388526,94	2270727,65	Метод спутниковых геодезических измерений	Mt = 0,1 м	—

КАРТА-ПЛАН ТЕРРИТОРИИ

Сведения об уточняемых земельных участках

					(определений)		
н505У	—	—	388522,96	2270723,36	Метод спутниковых геодезических измерений (определений)	Mt = 0,1 м	—
н506У	—	—	388524,56	2270721,87	Метод спутниковых геодезических измерений (определений)	Mt = 0,1 м	—
н507У	—	—	388521,17	2270718,20	Метод спутниковых геодезических измерений (определений)	Mt = 0,1 м	—
н508У	—	—	388516,68	2270721,81	Метод спутниковых геодезических измерений (определений)	Mt = 0,1 м	—
н509У	—	—	388501,50	2270703,34	Метод спутниковых геодезических измерений (определений)	Mt = 0,1 м	—
н502У	—	—	388546,50	2270659,77	Метод спутниковых геодезических измерений (определений)	Mt = 0,1 м	—

2. Сведения о частях границ уточняемого земельного участка с кадастровым номером 74:08:0301001:50 :

Обозначение части границ		Горизонтальное проложение (S), м	Описание прохождения части границ	Сведения о согласовании местоположения границ(согласовано/спорное)
от т.	до т.			
1	2	3	4	5
н502У	н503У	35,78	—	—
н503У	н504У	58,76	—	—
н504У	н505У	5,85	—	—
н505У	н506У	2,19	—	—
н506У	н507У	5,00	—	—
н507У	н508У	5,76	—	—
н508У	н509У	23,91	—	—

КАРТА-ПЛАН ТЕРРИТОРИИ

Сведения об уточняемых земельных участках

н509У	н502У	62,64	—	—

3. Сведения о характеристиках уточняемого земельного участка с кадастровым номером 74:08:0301001:50 :

№ п/п	Наименование характеристик земельного участка	Значение характеристики
1	2	3
1.	Адрес земельного участка	—
1.1.	Сведения о местоположении земельного участка (при отсутствии адреса) в структурированном в соответствии с федеральной информационной адресной системой виде	обл. Челябинская, р-н Карталинский, п. Ольховка, ул. Маяковского, дом 11
1.2.	Дополнительные сведения о местоположении земельного участка	—
2.	Площадь земельного участка ± величина погрешности определения(вычисления) площади (**Р ± ΔР**), **м²**	2170±16
3.	Формула, примененная для вычисления предельной погрешности определения площади земельного участка, с подставленными значениями и итоговые (вычисленные) значения (**ΔР**), м2	$\Delta P = 3{,}5 \cdot M_t \cdot \sqrt{P_{док}} = 3{,}5 \cdot 0{,}10 \cdot \sqrt{2000} = 16$
4.	Площадь земельного участка согласно сведениям Единого государственного реестра недвижимости (**Ркад**), **м²**	2000
5.	Оценка расхождения **Р** и **Ркад (Р – Ркад), м²**	170
6.	Предельный минимальный и максимальный размеры земельного участка (**Рмин и Рмакс), м²**	Рмин=300, Рмакс - не установлен
7.	Вид (виды) разрешенного использования	для ведения личного подсобного хозяйства
7.1.	Дополнительные сведения об использовании земельного участка	—
8.	Кадастровый или иной государственный учетный номер (инвентарный) здания, сооружения, объекта незавершенного строительства, расположенного на земельном участке	74:08:0301001:239
9.	Сведения о земельных участках (землях общего пользования, территории общего пользования), посредством которых обеспечивается доступ	—
10.	Иные сведения	—

4. Пояснения к сведениям об уточняемом земельном участке с кадастровым номером 74:08:0301001:50 :

1.	—

1. Сведения о характерных точках границы уточняемого земельного участка с кадастровым номером 74:08:0301001:51 :

КАРТА-ПЛАН ТЕРРИТОРИИ

Сведения об уточняемых земельных участках

Система координат МСК-74 **Зона № 2**

Обозначение характерных точек границ	Координаты, м				Метод определения координат	Формулы, примененные для расчета средней квадратической погрешности определения координат характерных точек границ (M_t), с подставленными в такие формулы значениями и итоговые (вычисленные) значения M_t, м	Описание закрепления точки
	содержатся в Едином государственном реестре недвижимости		определены в результате выполнения комплексных кадастровых работ				
	X	Y	X	Y			
1	2	3	4	5	6	7	8
н510У	—	—	388540,98	2270777,43	Метод спутниковых геодезических измерений (определений)	Mt = 0,1 м	—
н511У	—	—	388547,19	2270784,76	Метод спутниковых геодезических измерений (определений)	Mt = 0,1 м	—
н512У	—	—	388550,75	2270788,67	Метод спутниковых геодезических измерений (определений)	Mt = 0,1 м	—
н513У	—	—	388533,63	2270800,70	Метод спутниковых геодезических измерений (определений)	Mt = 0,1 м	—
н514У	—	—	388525,02	2270807,09	Метод спутниковых геодезических измерений (определений)	Mt = 0,1 м	—
н515У	—	—	388522,55	2270809,09	Метод спутниковых геодезических измерений (определений)	Mt = 0,1 м	—
н516У	—	—	388519,07	2270811,30	Метод спутниковых	Mt = 0,1 м	—

КАРТА-ПЛАН ТЕРРИТОРИИ							
Сведения об уточняемых земельных участках							
					геодезических измерений (определений)		
н517У	—	—	388509,95	2270818,08	Метод спутниковых геодезических измерений (определений)	Mt = 0,1 м	—
н518У	—	—	388505,46	2270822,29	Метод спутниковых геодезических измерений (определений)	Mt = 0,1 м	—
н519У	—	—	388496,79	2270829,00	Метод спутниковых геодезических измерений (определений)	Mt = 0,1 м	—
н520У	—	—	388494,38	2270831,15	Метод спутниковых геодезических измерений (определений)	Mt = 0,1 м	—
н521У	—	—	388478,21	2270812,82	Метод спутниковых геодезических измерений (определений)	Mt = 0,1 м	—
н522У	—	—	388481,82	2270809,51	Метод спутниковых геодезических измерений (определений)	Mt = 0,1 м	—
н523У	—	—	388488,05	2270803,30	Метод спутниковых геодезических измерений (определений)	Mt = 0,1 м	—
н524У	—	—	388503,75	2270787,14	Метод спутниковых геодезических измерений (определений)	Mt = 0,1 м	—
н525У	—	—	388509,87	2270780,69	Метод спутниковых геодезических	Mt = 0,1 м	—

КАРТА-ПЛАН ТЕРРИТОРИИ

Сведения об уточняемых земельных участках

					измерений (определений)		
н526У	—	—	388524,43	2270766,49	Метод спутниковых геодезических измерений (определений)	Mt = 0,1 м	—
н527У	—	—	388528,43	2270770,69	Метод спутниковых геодезических измерений (определений)	Mt = 0,1 м	—
н528У	—	—	388530,40	2270772,79	Метод спутниковых геодезических измерений (определений)	Mt = 0,1 м	—
н529У	—	—	388534,26	2270769,16	Метод спутниковых геодезических измерений (определений)	Mt = 0,1 м	—
н510У	—	—	388540,98	2270777,43	Метод спутниковых геодезических измерений (определений)	Mt = 0,1 м	—

2. Сведения о частях границ уточняемого земельного участка с кадастровым номером 74:08:0301001:51 :

Обозначение части границ		Горизонтальное проложение (S), м	Описание прохождения части границ	Сведения о согласовании местоположения границ(согласовано/спорное)
от т.	до т.			
1	2	3	4	5
н510У	н511У	9,61	—	—
н511У	н512У	5,29	—	—
н512У	н513У	20,92	—	—
н513У	н514У	10,72	—	—
н514У	н515У	3,18	—	—
н515У	н516У	4,12	—	—
н516У	н517У	11,36	—	—
н517У	н518У	6,16	—	—
н518У	н519У	10,96	—	—
н519У	н520У	3,23	—	—

КАРТА-ПЛАН ТЕРРИТОРИИ

Сведения об уточняемых земельных участках

н520У	н521У	24,44	—	—
н521У	н522У	4,90	—	—
н522У	н523У	8,80	—	—
н523У	н524У	22,53	—	—
н524У	н525У	8,89	—	—
н525У	н526У	20,34	—	—
н526У	н527У	5,80	—	—
н527У	н528У	2,88	—	—
н528У	н529У	5,30	—	—
н529У	н510У	10,66	—	—

3. Сведения о характеристиках уточняемого земельного участка с кадастровым номером 74:08:0301001:51 :

№ п/п	Наименование характеристик земельного участка	Значение характеристики
1	2	3
1.	Адрес земельного участка	—
1.1.	Сведения о местоположении земельного участка (при отсутствии адреса) в структурированном в соответствии с федеральной информационной адресной системой виде	обл. Челябинская, р-н Карталинский, п. Ольховка, ул. Маяковского, дом 16
1.2.	Дополнительные сведения о местоположении земельного участка	—
2.	Площадь земельного участка ± величина погрешности определения(вычисления) площади (**Р ± ΔР**), **м^2**	1988±15
3.	Формула, примененная для вычисления предельной погрешности определения площади земельного участка, с подставленными значениями и итоговые (вычисленные) значения (**ΔР**), м2	$\Delta P = 3{,}5 \cdot M_t \cdot \sqrt{P_{док}} = 3{,}5 \cdot 0{,}10 \cdot \sqrt{1900} = 15$
4.	Площадь земельного участка согласно сведениям Единого государственного реестра недвижимости (**Ркад**), **м^2**	1900
5.	Оценка расхождения **Р** и **Ркад (Р – Ркад), м^2**	88
6.	Предельный минимальный и максимальный размеры земельного участка (**Рмин и Рмакс), м^2**	Рмин=300, Рмакс - не установлен
7.	Вид (виды) разрешенного использования	для ведения личного подсобного хозяйства
7.1.	Дополнительные сведения об использовании земельного участка	—
8.	Кадастровый или иной государственный учетный номер (инвентарный) здания, сооружения, объекта незавершенного строительства, расположенного на земельном участке	74:08:0301001:748
9.	Сведения о земельных участках (землях общего пользования, территории общего пользования), посредством которых обеспечивается доступ	—

КАРТА-ПЛАН ТЕРРИТОРИИ

Сведения об уточняемых земельных участках

1	2	3
10.	Иные сведения	—

4. Пояснения к сведениям об уточняемом земельном участке с кадастровым номером 74:08:0301001:51 :

1.	—

1. Сведения о характерных точках границы уточняемого земельного участка с кадастровым номером 74:08:0301001:52 :

Система координат МСК-74 **Зона № 2**

Обозначение характерных точек границ	Координаты, м				Метод определения координат	Формулы, примененные для расчета средней квадратической погрешности определения координат характерных точек границ (M_t), с подставленными в такие формулы значениями и итоговые (вычисленные) значения M_t, м	Описание закрепления точки
	содержатся в Едином государственном реестре недвижимости		определены в результате выполнения комплексных кадастровых работ				
	X	Y	X	Y			
1	2	3	4	5	6	7	8
н33У	—	—	388608,79	2270719,58	Метод спутниковых геодезических измерений (определений)	Mt = 0,1 м	—
н530У	—	—	388624,36	2270736,22	Метод спутниковых геодезических измерений (определений)	Mt = 0,1 м	—
н531У	—	—	388615,69	2270745,18	Метод спутниковых геодезических измерений (определений)	Mt = 0,1 м	—
н532У	—	—	388603,88	2270757,33	Метод спутниковых геодезических измерений (определений)	Mt = 0,1 м	—
н533У	—	—	388597,68	2270763,25	Метод спутниковых геодезических измерений	Mt = 0,1 м	—

КАРТА-ПЛАН ТЕРРИТОРИИ							
Сведения об уточняемых земельных участках							
					(определений)		
н534У	—	—	388593,97	2270766,51	Метод спутниковых геодезических измерений (определений)	Mt = 0,1 м	—
н535У	—	—	388587,08	2270774,74	Метод спутниковых геодезических измерений (определений)	Mt = 0,1 м	—
н536У	—	—	388583,82	2270778,19	Метод спутниковых геодезических измерений (определений)	Mt = 0,1 м	—
н537У	—	—	388574,86	2270784,71	Метод спутниковых геодезических измерений (определений)	Mt = 0,1 м	—
н538У	—	—	388569,53	2270788,71	Метод спутниковых геодезических измерений (определений)	Mt = 0,1 м	—
н539У	—	—	388563,15	2270780,26	Метод спутниковых геодезических измерений (определений)	Mt = 0,1 м	—
н540У	—	—	388568,53	2270775,78	Метод спутниковых геодезических измерений (определений)	Mt = 0,1 м	—
н541У	—	—	388565,40	2270771,32	Метод спутниковых геодезических измерений (определений)	Mt = 0,1 м	—
н542У	—	—	388563,43	2270772,78	Метод спутниковых геодезических измерений (определений)	Mt = 0,1 м	—

КАРТА-ПЛАН ТЕРРИТОРИИ							
Сведения об уточняемых земельных участках							
н543У	—	—	388562,03	2270770,84	Метод спутниковых геодезических измерений (определений)	Mt = 0,1 м	—
н544У	—	—	388559,70	2270772,59	Метод спутниковых геодезических измерений (определений)	Mt = 0,1 м	—
н42У	—	—	388557,33	2270769,45	Метод спутниковых геодезических измерений (определений)	Mt = 0,1 м	—
н41У	—	—	388559,57	2270767,78	Метод спутниковых геодезических измерений (определений)	Mt = 0,1 м	—
н40У	—	—	388562,23	2270765,69	Метод спутниковых геодезических измерений (определений)	Mt = 0,1 м	—
н39У	—	—	388563,81	2270767,84	Метод спутниковых геодезических измерений (определений)	Mt = 0,1 м	—
н38У	—	—	388565,11	2270766,89	Метод спутниковых геодезических измерений (определений)	Mt = 0,1 м	—
н37У	—	—	388569,26	2270762,59	Метод спутниковых геодезических измерений (определений)	Mt = 0,1 м	—
н36У	—	—	388577,52	2270755,53	Метод спутниковых геодезических измерений (определений)	Mt = 0,1 м	—
н35У	—	—	388575,49	2270753,12	Метод спутниковых	Mt = 0,1 м	—

КАРТА-ПЛАН ТЕРРИТОРИИ

Сведения об уточняемых земельных участках

					геодезических измерений (определений)		
н34У	—	—	388589,29	2270738,72	Метод спутниковых геодезических измерений (определений)	Mt = 0,1 м	—
н33У	—	—	388608,79	2270719,58	Метод спутниковых геодезических измерений (определений)	Mt = 0,1 м	—

2. Сведения о частях границ уточняемого земельного участка с кадастровым номером 74:08:0301001:52 :

Обозначение части границ		Горизонтальное проложение (S), м	Описание прохождения части границ	Сведения о согласовании местоположения границ(согласовано/спорное)
от т.	до т.			
1	2	3	4	5
н33У	н530У	22,79	—	—
н530У	н531У	12,47	—	—
н531У	н532У	16,94	—	—
н532У	н533У	8,57	—	—
н533У	н534У	4,94	—	—
н534У	н535У	10,73	—	—
н535У	н536У	4,75	—	—
н536У	н537У	11,08	—	—
н537У	н538У	6,66	—	—
н538У	н539У	10,59	—	—
н539У	н540У	7,00	—	—
н540У	н541У	5,45	—	—
н541У	н542У	2,45	—	—
н542У	н543У	2,39	—	—
н543У	н544У	2,91	—	—
н544У	н42У	3,93	—	—
н42У	н41У	2,79	—	—
н41У	н40У	3,38	—	—
н40У	н39У	2,67	—	—
н39У	н38У	1,61	—	—

КАРТА-ПЛАН ТЕРРИТОРИИ

Сведения об уточняемых земельных участках

н38У	н37У	5,98	—	—
н37У	н36У	10,87	—	—
н36У	н35У	3,15	—	—
н35У	н34У	19,94	—	—
н34У	н33У	27,32	—	—

3. Сведения о характеристиках уточняемого земельного участка с кадастровым номером 74:08:0301001:52 :

№ п/п	Наименование характеристик земельного участка	Значение характеристики
1	2	3
1.	Адрес земельного участка	—
1.1.	Сведения о местоположении земельного участка (при отсутствии адреса) в структурированном в соответствии с федеральной информационной адресной системой виде	Местоположение установлено относительно ориентира, расположенного в границах участка. Почтовый адрес ориентира: обл. Челябинская, р-н Карталинский, п. Ольховка, ул. Маяковского, дом 17.
1.2.	Дополнительные сведения о местоположении земельного участка	—
2.	Площадь земельного участка ± величина погрешности определения(вычисления) площади (**Р ± ΔР**), **м²**	1621±14
3.	Формула, примененная для вычисления предельной погрешности определения площади земельного участка, с подставленными значениями и итоговые (вычисленные) значения (**ΔР**), м2	$\Delta P = 3{,}5 \cdot M_t \cdot \sqrt{P_{док}} = 3{,}5 \cdot 0{,}10 \cdot \sqrt{1600} = 14$
4.	Площадь земельного участка согласно сведениям Единого государственного реестра недвижимости (**Ркад**), **м²**	1600
5.	Оценка расхождения **Р** и **Ркад (Р – Ркад), м²**	21
6.	Предельный минимальный и максимальный размеры земельного участка (**Рмин и Рмакс), м²**	Рмин=300, Рмакс - не установлен
7.	Вид (виды) разрешенного использования	для ведения личного подсобного хозяйства
7.1.	Дополнительные сведения об использовании земельного участка	—
8.	Кадастровый или иной государственный учетный номер (инвентарный) здания, сооружения, объекта незавершенного строительства, расположенного на земельном участке	74:08:0301001:262
9.	Сведения о земельных участках (землях общего пользования, территории общего пользования), посредством которых обеспечивается доступ	—
10.	Иные сведения	—

4. Пояснения к сведениям об уточняемом земельном участке с кадастровым номером 74:08:0301001:52 :

1.	—

1. Сведения о характерных точках границы уточняемого земельного участка с кадастровым номером 74:08:0301001:55 :

КАРТА-ПЛАН ТЕРРИТОРИИ

Сведения об уточняемых земельных участках

Система координат МСК-74 **Зона № 2**

Обозначение характерных точек границ	Координаты, м				Метод определения координат	Формулы, примененные для расчета средней квадратической погрешности определения координат характерных точек границ (M_t), с подставленными в такие формулы значениями и итоговые (вычисленные) значения M_t, м	Описание закрепления точки
	содержатся в Едином государственном реестре недвижимости		определены в результате выполнения комплексных кадастровых работ				
	X	Y	X	Y			
1	2	3	4	5	6	7	8
н545У	—	—	388766,45	2270872,30	Метод спутниковых геодезических измерений (определений)	Mt = 0,1 м	—
н546У	—	—	388783,01	2270890,62	Метод спутниковых геодезических измерений (определений)	Mt = 0,1 м	—
н547У	—	—	388759,44	2270913,55	Метод спутниковых геодезических измерений (определений)	Mt = 0,1 м	—
н548У	—	—	388750,46	2270922,25	Метод спутниковых геодезических измерений (определений)	Mt = 0,1 м	—
н549У	—	—	388744,33	2270927,90	Метод спутниковых геодезических измерений (определений)	Mt = 0,1 м	—
н550У	—	—	388734,94	2270937,65	Метод спутниковых геодезических измерений (определений)	Mt = 0,1 м	—
н551У	—	—	388730,26	2270943,04	Метод спутниковых	Mt = 0,1 м	—

КАРТА-ПЛАН ТЕРРИТОРИИ							
Сведения об уточняемых земельных участках							
					геодезических измерений (определений)		
н552У	—	—	388725,81	2270947,52	Метод спутниковых геодезических измерений (определений)	Mt = 0,1 м	—
н553У	—	—	388720,15	2270952,70	Метод спутниковых геодезических измерений (определений)	Mt = 0,1 м	—
н554У	—	—	388710,02	2270961,68	Метод спутниковых геодезических измерений (определений)	Mt = 0,1 м	—
н555У	—	—	388700,48	2270949,67	Метод спутниковых геодезических измерений (определений)	Mt = 0,1 м	—
н556У	—	—	388696,18	2270944,60	Метод спутниковых геодезических измерений (определений)	Mt = 0,1 м	—
н557У	—	—	388699,77	2270941,71	Метод спутниковых геодезических измерений (определений)	Mt = 0,1 м	—
н558У	—	—	388693,08	2270933,23	Метод спутниковых геодезических измерений (определений)	Mt = 0,1 м	—
н559У	—	—	388698,44	2270928,90	Метод спутниковых геодезических измерений (определений)	Mt = 0,1 м	—
н560У	—	—	388697,88	2270928,22	Метод спутниковых геодезических	Mt = 0,1 м	—

КАРТА-ПЛАН ТЕРРИТОРИИ							
Сведения об уточняемых земельных участках							
					измерений (определений)		
н561У	—	—	388701,18	2270924,92	Метод спутниковых геодезических измерений (определений)	Mt = 0,1 м	—
н562У	—	—	388703,07	2270922,95	Метод спутниковых геодезических измерений (определений)	Mt = 0,1 м	—
н563У	—	—	388706,63	2270919,45	Метод спутниковых геодезических измерений (определений)	Mt = 0,1 м	—
н564У	—	—	388716,31	2270917,78	Метод спутниковых геодезических измерений (определений)	Mt = 0,1 м	—
н565У	—	—	388719,74	2270919,71	Метод спутниковых геодезических измерений (определений)	Mt = 0,1 м	—
н566У	—	—	388725,42	2270914,35	Метод спутниковых геодезических измерений (определений)	Mt = 0,1 м	—
н567У	—	—	388734,97	2270902,48	Метод спутниковых геодезических измерений (определений)	Mt = 0,1 м	—
н568У	—	—	388744,01	2270895,65	Метод спутниковых геодезических измерений (определений)	Mt = 0,1 м	—
н569У	—	—	388755,27	2270883,76	Метод спутниковых геодезических измерений	Mt = 0,1 м	—

КАРТА-ПЛАН ТЕРРИТОРИИ

Сведения об уточняемых земельных участках

					(определений)		
н545У	—	—	388766,45	2270872,30	Метод спутниковых геодезических измерений (определений)	Mt = 0,1 м	—

2. Сведения о частях границ уточняемого земельного участка с кадастровым номером 74:08:0301001:55 :

Обозначение части границ		Горизонтальное проложение (S), м	Описание прохождения части границ	Сведения о согласовании местоположения границ(согласовано/спорное)
от т.	до т.			
1	2	3	4	5
н545У	н546У	24,70	—	—
н546У	н547У	32,88	—	—
н547У	н548У	12,50	—	—
н548У	н549У	8,34	—	—
н549У	н550У	13,54	—	—
н550У	н551У	7,14	—	—
н551У	н552У	6,31	—	—
н552У	н553У	7,67	—	—
н553У	н554У	13,54	—	—
н554У	н555У	15,34	—	—
н555У	н556У	6,65	—	—
н556У	н557У	4,61	—	—
н557У	н558У	10,80	—	—
н558У	н559У	6,89	—	—
н559У	н560У	0,88	—	—
н560У	н561У	4,67	—	—
н561У	н562У	2,73	—	—
н562У	н563У	4,99	—	—
н563У	н564У	9,82	—	—
н564У	н565У	3,94	—	—
н565У	н566У	7,81	—	—
н566У	н567У	15,23	—	—
н567У	н568У	11,33	—	—
н568У	н569У	16,38	—	—
н569У	н545У	16,01	—	—

КАРТА-ПЛАН ТЕРРИТОРИИ

Сведения об уточняемых земельных участках

3. Сведения о характеристиках уточняемого земельного участка с кадастровым номером 74:08:0301001:55 :

№ п/п	Наименование характеристик земельного участка	Значение характеристики
1	2	3
1.	Адрес земельного участка	—
1.1.	Сведения о местоположении земельного участка (при отсутствии адреса) в структурированном в соответствии с федеральной информационной адресной системой виде	обл. Челябинская, р-н Карталинский, п. Ольховка, ул. Маяковского, дом 25
1.2.	Дополнительные сведения о местоположении земельного участка	—
2.	Площадь земельного участка ± величина погрешности определения(вычисления) площади (**Р ± ΔР**), **м²**	2651±17
3.	Формула, примененная для вычисления предельной погрешности определения площади земельного участка, с подставленными значениями и итоговые (вычисленные) значения (**ΔР**), м2	$\Delta P = 3{,}5 \cdot M_t \cdot \sqrt{P_{док}} = 3{,}5 \cdot 0{,}10 \cdot \sqrt{2400} = 17$
4.	Площадь земельного участка согласно сведениям Единого государственного реестра недвижимости (**Ркад**), **м²**	2400
5.	Оценка расхождения **Р** и **Ркад (Р – Ркад), м²**	251
6.	Предельный минимальный и максимальный размеры земельного участка (**Рмин и Рмакс), м²**	Рмин=300, Рмакс - не установлен
7.	Вид (виды) разрешенного использования	для ведения личного подсобного хозяйства
7.1.	Дополнительные сведения об использовании земельного участка	—
8.	Кадастровый или иной государственный учетный номер (инвентарный) здания, сооружения, объекта незавершенного строительства, расположенного на земельном участке	74:08:0301001:242
9.	Сведения о земельных участках (землях общего пользования, территории общего пользования), посредством которых обеспечивается доступ	земли общего пользования
10.	Иные сведения	—

4. Пояснения к сведениям об уточняемом земельном участке с кадастровым номером 74:08:0301001:55 :

1.	—

1. Сведения о характерных точках границы уточняемого земельного участка с кадастровым номером 74:08:0301001:56 :

КАРТА-ПЛАН ТЕРРИТОРИИ

Сведения об уточняемых земельных участках

Система координат МСК-74 **Зона № 2**

Обозначение характерных точек границ	Координаты, м				Метод определения координат	Формулы, примененные для расчета средней квадратической погрешности определения координат характерных точек границ (M_t), с подставленными в такие формулы значениями и итоговые (вычисленные) значения M_t, м	Описание закрепления точки
	содержатся в Едином государственном реестре недвижимости		определены в результате выполнения комплексных кадастровых работ				
	X	Y	X	Y			
1	2	3	4	5	6	7	8
н547У	—	—	388759,44	2270913,55	Метод спутниковых геодезических измерений (определений)	Mt = 0,1 м	—
н570У	—	—	388782,86	2270940,37	Метод спутниковых геодезических измерений (определений)	Mt = 0,1 м	—
н571У	—	—	388779,26	2270943,69	Метод спутниковых геодезических измерений (определений)	Mt = 0,1 м	—
н572У	—	—	388774,33	2270948,40	Метод спутниковых геодезических измерений (определений)	Mt = 0,1 м	—
н573У	—	—	388763,99	2270959,54	Метод спутниковых геодезических измерений (определений)	Mt = 0,1 м	—
н574У	—	—	388765,11	2270960,82	Метод спутниковых геодезических измерений (определений)	Mt = 0,1 м	—
н575У	—	—	388761,46	2270964,38	Метод спутниковых	Mt = 0,1 м	—

КАРТА-ПЛАН ТЕРРИТОРИИ							
Сведения об уточняемых земельных участках							
					геодезических измерений (определений)		
н576У	—	—	388760,30	2270963,29	Метод спутниковых геодезических измерений (определений)	Mt = 0,1 м	—
н577У	—	—	388750,08	2270974,18	Метод спутниковых геодезических измерений (определений)	Mt = 0,1 м	—
н578У	—	—	388748,92	2270977,17	Метод спутниковых геодезических измерений (определений)	Mt = 0,1 м	—
н579У	—	—	388735,45	2270988,01	Метод спутниковых геодезических измерений (определений)	Mt = 0,1 м	—
н580У	—	—	388727,61	2270977,81	Метод спутниковых геодезических измерений (определений)	Mt = 0,1 м	—
н581У	—	—	388724,00	2270973,62	Метод спутниковых геодезических измерений (определений)	Mt = 0,1 м	—
н582У	—	—	388720,63	2270976,14	Метод спутниковых геодезических измерений (определений)	Mt = 0,1 м	—
н583У	—	—	388712,10	2270965,39	Метод спутниковых геодезических измерений (определений)	Mt = 0,1 м	—
н554У	—	—	388710,02	2270961,68	Метод спутниковых геодезических	Mt = 0,1 м	—

КАРТА-ПЛАН ТЕРРИТОРИИ

Сведения об уточняемых земельных участках

					измерений (определений)		
н553У	—	—	388720,15	2270952,70	Метод спутниковых геодезических измерений (определений)	Mt = 0,1 м	—
н552У	—	—	388725,81	2270947,52	Метод спутниковых геодезических измерений (определений)	Mt = 0,1 м	—
н551У	—	—	388730,26	2270943,04	Метод спутниковых геодезических измерений (определений)	Mt = 0,1 м	—
н550У	—	—	388734,94	2270937,65	Метод спутниковых геодезических измерений (определений)	Mt = 0,1 м	—
н549У	—	—	388744,33	2270927,90	Метод спутниковых геодезических измерений (определений)	Mt = 0,1 м	—
н548У	—	—	388750,46	2270922,25	Метод спутниковых геодезических измерений (определений)	Mt = 0,1 м	—
н547У	—	—	388759,44	2270913,55	Метод спутниковых геодезических измерений (определений)	Mt = 0,1 м	—

2. Сведения о частях границ уточняемого земельного участка с кадастровым номером 74:08:0301001:56 :

Обозначение части границ		Горизонтальное проложение (S), м	Описание прохождения части границ	Сведения о согласовании местоположения границ(согласовано/спорное)
от т.	до т.			
1	2	3	4	5
н547У	н570У	35,61	—	—
н570У	н571У	4,90	—	—

КАРТА-ПЛАН ТЕРРИТОРИИ

Сведения об уточняемых земельных участках

н571У	н572У	6,82	—	—
н572У	н573У	15,20	—	—
н573У	н574У	1,70	—	—
н574У	н575У	5,10	—	—
н575У	н576У	1,59	—	—
н576У	н577У	14,93	—	—
н577У	н578У	3,21	—	—
н578У	н579У	17,29	—	—
н579У	н580У	12,86	—	—
н580У	н581У	5,53	—	—
н581У	н582У	4,21	—	—
н582У	н583У	13,72	—	—
н583У	н554У	4,25	—	—
н554У	н553У	13,54	—	—
н553У	н552У	7,67	—	—
н552У	н551У	6,31	—	—
н551У	н550У	7,14	—	—
н550У	н549У	13,54	—	—
н549У	н548У	8,34	—	—
н548У	н547У	12,50	—	—

3. Сведения о характеристиках уточняемого земельного участка с кадастровым номером 74:08:0301001:56 :

№ п/п	Наименование характеристик земельного участка	Значение характеристики
1	2	3
1.	Адрес земельного участка	—
1.1.	Сведения о местоположении земельного участка (при отсутствии адреса) в структурированном в соответствии с федеральной информационной адресной системой виде	обл. Челябинская, р-н Карталинский, п. Ольховка, ул. Маяковского, дом 27
1.2.	Дополнительные сведения о местоположении земельного участка	—
2.	Площадь земельного участка ± величина погрешности определения(вычисления) площади (**Р ± ΔР**), **м²**	2479±16
3.	Формула, примененная для вычисления предельной погрешности определения площади земельного участка, с подставленными значениями и итоговые (вычисленные) значения (**ΔР**), м2	$\Delta P = 3{,}5 \cdot M_t \cdot \sqrt{P_{док}} = 3{,}5 \cdot 0{,}10 \cdot \sqrt{2200} = 16$
4.	Площадь земельного участка согласно сведениям Единого государственного реестра недвижимости (**Ркад**), **м²**	2200

КАРТА-ПЛАН ТЕРРИТОРИИ

Сведения об уточняемых земельных участках

1	2	3
5.	Оценка расхождения **Р** и **Ркад (Р – Ркад), м^2**	279
6.	Предельный минимальный и максимальный размеры земельного участка (**Рмин и Рмакс), м^2**	Рмин=300, Рмакс - не установлен
7.	Вид (виды) разрешенного использования	для ведения личного подсобного хозяйства
7.1.	Дополнительные сведения об использовании земельного участка	—
8.	Кадастровый или иной государственный учетный номер (инвентарный) здания, сооружения, объекта незавершенного строительства, расположенного на земельном участке	74:08:0301001:270
9.	Сведения о земельных участках (землях общего пользования, территории общего пользования), посредством которых обеспечивается доступ	—
10.	Иные сведения	—

4. Пояснения к сведениям об уточняемом земельном участке с кадастровым номером 74:08:0301001:56 :

1.	—

1. Сведения о характерных точках границы уточняемого земельного участка с кадастровым номером 74:08:0301001:57 :

Система координат МСК-74 **Зона № 2**

Обозначение характерных точек границ	Координаты, м				Метод определения координат	Формулы, примененные для расчета средней квадратической погрешности определения координат характерных точек границ (M_t), с подставленными в такие формулы значениями и итоговые (вычисленные) значения M_t, м	Описание закрепления точки
	содержатся в Едином государственном реестре недвижимости		определены в результате выполнения комплексных кадастровых работ				
	X	Y	X	Y			
1	2	3	4	5	6	7	8
н584У	—	—	388884,15	2271179,26	Метод спутниковых геодезических измерений (определений)	Mt = 0,1 м	—
н585У	—	—	388894,01	2271192,58	Метод спутниковых геодезических измерений (определений)	Mt = 0,1 м	—
н586У	—	—	388890,42	2271195,49	Метод спутниковых	Mt = 0,1 м	—

КАРТА-ПЛАН ТЕРРИТОРИИ							
Сведения об уточняемых земельных участках							
					геодезических измерений (определений)		
н587У	—	—	388881,44	2271202,53	Метод спутниковых геодезических измерений (определений)	Mt = 0,1 м	—
н588У	—	—	388867,04	2271213,57	Метод спутниковых геодезических измерений (определений)	Mt = 0,1 м	—
н589У	—	—	388864,28	2271216,75	Метод спутниковых геодезических измерений (определений)	Mt = 0,1 м	—
н590У	—	—	388859,92	2271219,34	Метод спутниковых геодезических измерений (определений)	Mt = 0,1 м	—
н591У	—	—	388849,03	2271228,11	Метод спутниковых геодезических измерений (определений)	Mt = 0,1 м	—
н592У	—	—	388839,83	2271235,51	Метод спутниковых геодезических измерений (определений)	Mt = 0,1 м	—
н593У	—	—	388831,47	2271241,83	Метод спутниковых геодезических измерений (определений)	Mt = 0,1 м	—
н594У	—	—	388809,68	2271215,43	Метод спутниковых геодезических измерений (определений)	Mt = 0,1 м	—
н595У	—	—	388820,95	2271208,24	Метод спутниковых геодезических	Mt = 0,1 м	—

КАРТА-ПЛАН ТЕРРИТОРИИ

Сведения об уточняемых земельных участках

					измерений (определений)		
н596У	—	—	388831,41	2271199,94	Метод спутниковых геодезических измерений (определений)	Mt = 0,1 м	—
н597У	—	—	388845,79	2271189,65	Метод спутниковых геодезических измерений (определений)	Mt = 0,1 м	—
н598У	—	—	388872,21	2271170,56	Метод спутниковых геодезических измерений (определений)	Mt = 0,1 м	—
н599У	—	—	388880,63	2271181,56	Метод спутниковых геодезических измерений (определений)	Mt = 0,1 м	—
н584У	—	—	388884,15	2271179,26	Метод спутниковых геодезических измерений (определений)	Mt = 0,1 м	—

2. Сведения о частях границ уточняемого земельного участка с кадастровым номером 74:08:0301001:57 :

Обозначение части границ		Горизонтальное проложение (S), м	Описание прохождения части границ	Сведения о согласовании местоположения границ(согласовано/спорное)
от т.	до т.			
1	2	3	4	5
н584У	н585У	16,57	—	—
н585У	н586У	4,62	—	—
н586У	н587У	11,41	—	—
н587У	н588У	18,15	—	—
н588У	н589У	4,21	—	—
н589У	н590У	5,07	—	—
н590У	н591У	13,98	—	—
н591У	н592У	11,81	—	—
н592У	н593У	10,48	—	—
н593У	н594У	34,23	—	—

КАРТА-ПЛАН ТЕРРИТОРИИ

Сведения об уточняемых земельных участках

н594У	н595У	13,37	—	—
н595У	н596У	13,35	—	—
н596У	н597У	17,68	—	—
н597У	н598У	32,60	—	—
н598У	н599У	13,85	—	—
н599У	н584У	4,20	—	—

3. Сведения о характеристиках уточняемого земельного участка с кадастровым номером 74:08:0301001:57 :

№ п/п	Наименование характеристик земельного участка	Значение характеристики
1	2	3
1.	Адрес земельного участка	—
1.1.	Сведения о местоположении земельного участка (при отсутствии адреса) в структурированном в соответствии с федеральной информационной адресной системой виде	обл. Челябинская, р-н Карталинский, п. Ольховка, ул. Маяковского, дом 24
1.2.	Дополнительные сведения о местоположении земельного участка	—
2.	Площадь земельного участка ± величина погрешности определения(вычисления) площади (**Р ± ΔР**), **м²**	2538±17
3.	Формула, примененная для вычисления предельной погрешности определения площади земельного участка, с подставленными значениями и итоговые (вычисленные) значения (**ΔР**), м2	$\Delta P = 3{,}5 \cdot M_t \cdot \sqrt{P_{док}} = 3{,}5 \cdot 0{,}10 \cdot \sqrt{2400} = 17$
4.	Площадь земельного участка согласно сведениям Единого государственного реестра недвижимости (**Ркад**), **м²**	2400
5.	Оценка расхождения **Р** и **Ркад (Р – Ркад), м²**	138
6.	Предельный минимальный и максимальный размеры земельного участка (**Рмин и Рмакс), м²**	Рмин=300, Рмакс - не установлен
7.	Вид (виды) разрешенного использования	для ведения личного подсобного хозяйства
7.1.	Дополнительные сведения об использовании земельного участка	—
8.	Кадастровый или иной государственный учетный номер (инвентарный) здания, сооружения, объекта незавершенного строительства, расположенного на земельном участке	74:08:0301001:277
9.	Сведения о земельных участках (землях общего пользования, территории общего пользования), посредством которых обеспечивается доступ	—
10.	Иные сведения	—

4. Пояснения к сведениям об уточняемом земельном участке с кадастровым номером 74:08:0301001:57 :

1.	—

КАРТА-ПЛАН ТЕРРИТОРИИ

Сведения об уточняемых земельных участках

1. Сведения о характерных точках границы уточняемого земельного участка с кадастровым номером 74:08:0301001:59 :

Система координат МСК-74 **Зона № 2**

Обозначение характерных точек границ	Координаты, м				Метод определения координат	Формулы, примененные для расчета средней квадратической погрешности определения координат характерных точек границ (M_t), с подставленными в такие формулы значениями и итоговые (вычисленные) значения M_t, м	Описание закрепления точки
	содержатся в Едином государственном реестре недвижимости		определены в результате выполнения комплексных кадастровых работ				
	X	Y	X	Y			
1	2	3	4	5	6	7	8
н611У	—	—	388915,97	2271219,56	Метод спутниковых геодезических измерений (определений)	Mt = 0,1 м	—
н612У	—	—	388922,99	2271227,80	Метод спутниковых геодезических измерений (определений)	Mt = 0,1 м	—
н613У	—	—	388919,53	2271230,76	Метод спутниковых геодезических измерений (определений)	Mt = 0,1 м	—
н614У	—	—	388926,81	2271239,23	Метод спутниковых геодезических измерений (определений)	Mt = 0,1 м	—
н615У	—	—	388914,94	2271249,99	Метод спутниковых геодезических измерений (определений)	Mt = 0,1 м	—
н616У	—	—	388914,06	2271249,15	Метод спутниковых геодезических измерений (определений)	Mt = 0,1 м	—

КАРТА-ПЛАН ТЕРРИТОРИИ							
Сведения об уточняемых земельных участках							
н617У	—	—	388911,00	2271252,39	Метод спутниковых геодезических измерений (определений)	Mt = 0,1 м	—
н618У	—	—	388905,95	2271256,45	Метод спутниковых геодезических измерений (определений)	Mt = 0,1 м	—
н619У	—	—	388904,56	2271254,80	Метод спутниковых геодезических измерений (определений)	Mt = 0,1 м	—
н620У	—	—	388896,51	2271261,94	Метод спутниковых геодезических измерений (определений)	Mt = 0,1 м	—
н621У	—	—	388882,99	2271273,61	Метод спутниковых геодезических измерений (определений)	Mt = 0,1 м	—
н622У	—	—	388863,53	2271249,41	Метод спутниковых геодезических измерений (определений)	Mt = 0,1 м	—
н623У	—	—	388865,09	2271248,21	Метод спутниковых геодезических измерений (определений)	Mt = 0,1 м	—
н624У	—	—	388874,41	2271241,09	Метод спутниковых геодезических измерений (определений)	Mt = 0,1 м	—
н625У	—	—	388887,40	2271231,38	Метод спутниковых геодезических измерений (определений)	Mt = 0,1 м	—
н626У	—	—	388896,21	2271224,25	Метод спутниковых	Mt = 0,1 м	—

КАРТА-ПЛАН ТЕРРИТОРИИ

Сведения об уточняемых земельных участках

					геодезических измерений (определений)		
н627У	—	—	388897,17	2271225,40	Метод спутниковых геодезических измерений (определений)	Mt = 0,1 м	—
н628У	—	—	388906,82	2271216,83	Метод спутниковых геодезических измерений (определений)	Mt = 0,1 м	—
н629У	—	—	388912,14	2271222,60	Метод спутниковых геодезических измерений (определений)	Mt = 0,1 м	—
н611У	—	—	388915,97	2271219,56	Метод спутниковых геодезических измерений (определений)	Mt = 0,1 м	—

2. Сведения о частях границ уточняемого земельного участка с кадастровым номером 74:08:0301001:59 :

Обозначение части границ		Горизонтальное проложение (S), м	Описание прохождения части границ	Сведения о согласовании местоположения границ(согласовано/спорное)
от т.	до т.			
1	2	3	4	5
н611У	н612У	10,82	—	—
н612У	н613У	4,55	—	—
н613У	н614У	11,17	—	—
н614У	н615У	16,02	—	—
н615У	н616У	1,22	—	—
н616У	н617У	4,46	—	—
н617У	н618У	6,48	—	—
н618У	н619У	2,16	—	—
н619У	н620У	10,76	—	—
н620У	н621У	17,86	—	—
н621У	н622У	31,05	—	—
н622У	н623У	1,97	—	—
н623У	н624У	11,73	—	—

КАРТА-ПЛАН ТЕРРИТОРИИ

Сведения об уточняемых земельных участках

н624У	н625У	16,22	—	—
н625У	н626У	11,33	—	—
н626У	н627У	1,50	—	—
н627У	н628У	12,91	—	—
н628У	н629У	7,85	—	—
н629У	н611У	4,89	—	—

3. Сведения о характеристиках уточняемого земельного участка с кадастровым номером 74:08:0301001:59 :

№ п/п	Наименование характеристик земельного участка	Значение характеристики
1	2	3
1.	Адрес земельного участка	—
1.1.	Сведения о местоположении земельного участка (при отсутствии адреса) в структурированном в соответствии с федеральной информационной адресной системой виде	обл. Челябинская, р-н Карталинский, п. Ольховка, ул. Маяковского, дом 28
1.2.	Дополнительные сведения о местоположении земельного участка	—
2.	Площадь земельного участка ± величина погрешности определения(вычисления) площади (**Р ± ΔР**), **м²**	1723±15
3.	Формула, примененная для вычисления предельной погрешности определения площади земельного участка, с подставленными значениями и итоговые (вычисленные) значения (**ΔР**), м2	$\Delta P = 3{,}5 \cdot M_t \cdot \sqrt{P_{док}} = 3{,}5 \cdot 0{,}10 \cdot \sqrt{1800} = 15$
4.	Площадь земельного участка согласно сведениям Единого государственного реестра недвижимости (**Ркад**), **м²**	1800
5.	Оценка расхождения **Р** и **Ркад (Р – Ркад), м²**	-77
6.	Предельный минимальный и максимальный размеры земельного участка (**Рмин и Рмакс), м²**	Рмин=300, Рмакс - не установлен
7.	Вид (виды) разрешенного использования	для ведения личного подсобного хозяйства
7.1.	Дополнительные сведения об использовании земельного участка	—
8.	Кадастровый или иной государственный учетный номер (инвентарный) здания, сооружения, объекта незавершенного строительства, расположенного на земельном участке	74:08:0301001:261
9.	Сведения о земельных участках (землях общего пользования, территории общего пользования), посредством которых обеспечивается доступ	—
10.	Иные сведения	—

4. Пояснения к сведениям об уточняемом земельном участке с кадастровым номером 74:08:0301001:59 :

1.	—

КАРТА-ПЛАН ТЕРРИТОРИИ

Сведения об уточняемых земельных участках

1. Сведения о характерных точках границы уточняемого земельного участка с кадастровым номером 74:08:0301001:60 :

Система координат МСК-74 **Зона № 2**

Обозначение характерных точек границ	Координаты, м				Метод определения координат	Формулы, примененные для расчета средней квадратической погрешности определения координат характерных точек границ (M_t), с подставленными в такие формулы значениями и итоговые (вычисленные) значения M_t, м	Описание закрепления точки
	содержатся в Едином государственном реестре недвижимости		определены в результате выполнения комплексных кадастровых работ				
	X	Y	X	Y			
1	2	3	4	5	6	7	8
н600У	—	—	388975,38	2271177,96	Метод спутниковых геодезических измерений (определений)	Mt = 0,1 м	—
н601У	—	—	388995,69	2271201,67	Метод спутниковых геодезических измерений (определений)	Mt = 0,1 м	—
н602У	—	—	388966,09	2271231,92	Метод спутниковых геодезических измерений (определений)	Mt = 0,1 м	—
н603У	—	—	388954,53	2271219,53	Метод спутниковых геодезических измерений (определений)	Mt = 0,1 м	—
н604У	—	—	388948,15	2271212,22	Метод спутниковых геодезических измерений (определений)	Mt = 0,1 м	—
н605У	—	—	388941,99	2271203,59	Метод спутниковых геодезических измерений (определений)	Mt = 0,1 м	—

КАРТА-ПЛАН ТЕРРИТОРИИ

Сведения об уточняемых земельных участках

н606У	—	—	388942,79	2271202,96	Метод спутниковых геодезических измерений (определений)	Mt = 0,1 м	—
н607У	—	—	388948,64	2271198,20	Метод спутниковых геодезических измерений (определений)	Mt = 0,1 м	—
н608У	—	—	388959,66	2271188,59	Метод спутниковых геодезических измерений (определений)	Mt = 0,1 м	—
н609У	—	—	388961,18	2271190,39	Метод спутниковых геодезических измерений (определений)	Mt = 0,1 м	—
н610У	—	—	388970,63	2271182,19	Метод спутниковых геодезических измерений (определений)	Mt = 0,1 м	—
н600У	—	—	388975,38	2271177,96	Метод спутниковых геодезических измерений (определений)	Mt = 0,1 м	—

2. Сведения о частях границ уточняемого земельного участка с кадастровым номером 74:08:0301001:60 :

Обозначение части границ		Горизонтальное проложение (S), м	Описание прохождения части границ	Сведения о согласовании местоположения границ(согласовано/спорное)
от т.	до т.			
1	2	3	4	5
н600У	н601У	31,22	—	—
н601У	н602У	42,32	—	—
н602У	н603У	16,95	—	—
н603У	н604У	9,70	—	—
н604У	н605У	10,60	—	—
н605У	н606У	1,02	—	—
н606У	н607У	7,54	—	—
н607У	н608У	14,62	—	—

КАРТА-ПЛАН ТЕРРИТОРИИ

Сведения об уточняемых земельных участках

н608У	н609У	2,36	—	—
н609У	н610У	12,51	—	—
н610У	н600У	6,36	—	—

3. Сведения о характеристиках уточняемого земельного участка с кадастровым номером 74:08:0301001:60 :

№ п/п	Наименование характеристик земельного участка	Значение характеристики
1	2	3
1.	Адрес земельного участка	—
1.1.	Сведения о местоположении земельного участка (при отсутствии адреса) в структурированном в соответствии с федеральной информационной адресной системой виде	обл. Челябинская, р-н Карталинский, п. Ольховка, ул. Маяковского, дом 39
1.2.	Дополнительные сведения о местоположении земельного участка	—
2.	Площадь земельного участка ± величина погрешности определения(вычисления) площади (**Р ± ΔР**), **м²**	1458±12
3.	Формула, примененная для вычисления предельной погрешности определения площади земельного участка, с подставленными значениями и итоговые (вычисленные) значения (**ΔР**), м2	$\Delta P = 3{,}5 \cdot M_t \cdot \sqrt{P_{док}} = 3{,}5 \cdot 0{,}10 \cdot \sqrt{1200} = 12$
4.	Площадь земельного участка согласно сведениям Единого государственного реестра недвижимости (**Ркад**), **м²**	1200
5.	Оценка расхождения **Р** и **Ркад (Р – Ркад), м²**	258
6.	Предельный минимальный и максимальный размеры земельного участка (**Рмин и Рмакс), м²**	Рмин=300, Рмакс - не установлен
7.	Вид (виды) разрешенного использования	для ведения личного подсобного хозяйства
7.1.	Дополнительные сведения об использовании земельного участка	—
8.	Кадастровый или иной государственный учетный номер (инвентарный) здания, сооружения, объекта незавершенного строительства, расположенного на земельном участке	74:08:0301001:287
9.	Сведения о земельных участках (землях общего пользования, территории общего пользования), посредством которых обеспечивается доступ	—
10.	Иные сведения	—

4. Пояснения к сведениям об уточняемом земельном участке с кадастровым номером 74:08:0301001:60 :

1.	—

1. Сведения о характерных точках границы уточняемого земельного участка с кадастровым номером 74:08:0301001:61 :

КАРТА-ПЛАН ТЕРРИТОРИИ

Сведения об уточняемых земельных участках

Система координат МСК-74 **Зона № 2**

Обозначение характерных точек границ	Координаты, м				Метод определения координат	Формулы, примененные для расчета средней квадратической погрешности определения координат характерных точек границ (M_t), с подставленными в такие формулы значениями и итоговые (вычисленные) значения M_t, м	Описание закрепления точки
	содержатся в Едином государственном реестре недвижимости		определены в результате выполнения комплексных кадастровых работ				
	X	Y	X	Y			
1	2	3	4	5	6	7	8
н614У	—	—	388926,81	2271239,23	Метод спутниковых геодезических измерений (определений)	Mt = 0,1 м	—
н636У	—	—	388937,36	2271251,75	Метод спутниковых геодезических измерений (определений)	Mt = 0,1 м	—
н1709У	—	—	388923,48	2271264,02	Метод спутниковых геодезических измерений (определений)	Mt = 0,1 м	—
н1710У	—	—	388922,39	2271262,82	Метод спутниковых геодезических измерений (определений)	Mt = 0,1 м	—
н1711У	—	—	388911,48	2271272,92	Метод спутниковых геодезических измерений (определений)	Mt = 0,1 м	—
н1712У	—	—	388913,95	2271275,63	Метод спутниковых геодезических измерений (определений)	Mt = 0,1 м	—
н1713У	—	—	388906,30	2271284,13	Метод спутниковых	Mt = 0,1 м	—

КАРТА-ПЛАН ТЕРРИТОРИИ							
Сведения об уточняемых земельных участках							
					геодезических измерений (определений)		
н1714У	—	—	388890,56	2271301,88	Метод спутниковых геодезических измерений (определений)	Mt = 0,1 м	—
н1715У	—	—	388862,95	2271292,48	Метод спутниковых геодезических измерений (определений)	Mt = 0,1 м	—
н1716У	—	—	388872,72	2271283,32	Метод спутниковых геодезических измерений (определений)	Mt = 0,1 м	—
н621У	—	—	388882,99	2271273,61	Метод спутниковых геодезических измерений (определений)	Mt = 0,1 м	—
н620У	—	—	388896,51	2271261,94	Метод спутниковых геодезических измерений (определений)	Mt = 0,1 м	—
н619У	—	—	388904,56	2271254,80	Метод спутниковых геодезических измерений (определений)	Mt = 0,1 м	—
н618У	—	—	388905,95	2271256,45	Метод спутниковых геодезических измерений (определений)	Mt = 0,1 м	—
н617У	—	—	388911,00	2271252,39	Метод спутниковых геодезических измерений (определений)	Mt = 0,1 м	—
н616У	—	—	388914,06	2271249,15	Метод спутниковых геодезических	Mt = 0,1 м	—

КАРТА-ПЛАН ТЕРРИТОРИИ

Сведения об уточняемых земельных участках

					измерений (определений)		
н615У	—	—	388914,94	2271249,99	Метод спутниковых геодезических измерений (определений)	Mt = 0,1 м	—
н614У	—	—	388926,81	2271239,23	Метод спутниковых геодезических измерений (определений)	Mt = 0,1 м	—

2. Сведения о частях границ уточняемого земельного участка с кадастровым номером 74:08:0301001:61 :

Обозначение части границ		Горизонтальное проложение (S), м	Описание прохождения части границ	Сведения о согласовании местоположения границ(согласовано/спорное)
от т.	до т.			
1	2	3	4	5
н614У	н636У	16,37	—	—
н636У	н1709У	18,53	—	—
н1709У	н1710У	1,62	—	—
н1710У	н1711У	14,87	—	—
н1711У	н1712У	3,67	—	—
н1712У	н1713У	11,44	—	—
н1713У	н1714У	23,72	—	—
н1714У	н1715У	29,17	—	—
н1715У	н1716У	13,39	—	—
н1716У	н621У	14,13	—	—
н621У	н620У	17,86	—	—
н620У	н619У	10,76	—	—
н619У	н618У	2,16	—	—
н618У	н617У	6,48	—	—
н617У	н616У	4,46	—	—
н616У	н615У	1,22	—	—
н615У	н614У	16,02	—	—

3. Сведения о характеристиках уточняемого земельного участка с кадастровым номером 74:08:0301001:61 :

№ п/п	Наименование характеристик земельного участка	Значение характеристики
1	2	3
1.	Адрес земельного участка	—

КАРТА-ПЛАН ТЕРРИТОРИИ

Сведения об уточняемых земельных участках

1	2	3
1.1.	Сведения о местоположении земельного участка (при отсутствии адреса) в структурированном в соответствии с федеральной информационной адресной системой виде	обл. Челябинская, р-н Карталинский, п. Ольховка, ул. Маяковского, дом 30
1.2.	Дополнительные сведения о местоположении земельного участка	—
2.	Площадь земельного участка ± величина погрешности определения(вычисления) площади (**Р ± ΔР**), **м^2**	1577±14
3.	Формула, примененная для вычисления предельной погрешности определения площади земельного участка, с подставленными значениями и итоговые (вычисленные) значения (**ΔР**), м2	$\Delta P = 3{,}5 \cdot M_t \cdot \sqrt{P_{док}} = 3{,}5 \cdot 0{,}10 \cdot \sqrt{1500} = 14$
4.	Площадь земельного участка согласно сведениям Единого государственного реестра недвижимости (**Ркад**), **м^2**	1500
5.	Оценка расхождения **Р** и **Ркад (Р – Ркад), м^2**	77
6.	Предельный минимальный и максимальный размеры земельного участка (**Рмин и Рмакс), м^2**	Рмин=300, Рмакс - не установлен
7.	Вид (виды) разрешенного использования	для ведения личного подсобного хозяйства
7.1.	Дополнительные сведения об использовании земельного участка	—
8.	Кадастровый или иной государственный учетный номер (инвентарный) здания, сооружения, объекта незавершенного строительства, расположенного на земельном участке	—
9.	Сведения о земельных участках (землях общего пользования, территории общего пользования), посредством которых обеспечивается доступ	земли общего пользования
10.	Иные сведения	—

4. Пояснения к сведениям об уточняемом земельном участке с кадастровым номером 74:08:0301001:61 :

1.	—

1. Сведения о характерных точках границы уточняемого земельного участка с кадастровым номером 74:08:0301001:62 :

КАРТА-ПЛАН ТЕРРИТОРИИ

Сведения об уточняемых земельных участках

Система координат МСК-74 **Зона № 2**

Обозначение характерных точек границ	Координаты, м				Метод определения координат	Формулы, примененные для расчета средней квадратической погрешности определения координат характерных точек границ (M_t), с подставленными в такие формулы значениями и итоговые (вычисленные) значения M_t, м	Описание закрепления точки
	содержатся в Едином государственном реестре недвижимости		определены в результате выполнения комплексных кадастровых работ				
	X	Y	X	Y			
1	2	3	4	5	6	7	8
н630У	—	—	388941,63	2271248,50	Метод спутниковых геодезических измерений (определений)	Mt = 0,1 м	—
н631У	—	—	388954,35	2271262,72	Метод спутниковых геодезических измерений (определений)	Mt = 0,1 м	—
н632У	—	—	388950,17	2271266,30	Метод спутниковых геодезических измерений (определений)	Mt = 0,1 м	—
н633У	—	—	388944,16	2271271,74	Метод спутниковых геодезических измерений (определений)	Mt = 0,1 м	—
н634У	—	—	388927,50	2271287,62	Метод спутниковых геодезических измерений (определений)	Mt = 0,1 м	—
н635У	—	—	388923,81	2271291,37	Метод спутниковых геодезических измерений (определений)	Mt = 0,1 м	—
н1680У	—	—	388919,51	2271294,89	Метод спутниковых	Mt = 0,1 м	—

КАРТА-ПЛАН ТЕРРИТОРИИ							
Сведения об уточняемых земельных участках							
					геодезических измерений (определений)		
н1679У	—	—	388912,98	2271301,42	Метод спутниковых геодезических измерений (определений)	Mt = 0,1 м	—
н1678У	—	—	388905,19	2271311,13	Метод спутниковых геодезических измерений (определений)	Mt = 0,1 м	—
н1714У	—	—	388890,56	2271301,88	Метод спутниковых геодезических измерений (определений)	Mt = 0,1 м	—
н1712У	—	—	388913,95	2271275,63	Метод спутниковых геодезических измерений (определений)	Mt = 0,1 м	—
н1711У	—	—	388911,48	2271272,92	Метод спутниковых геодезических измерений (определений)	Mt = 0,1 м	—
н1710У	—	—	388922,39	2271262,82	Метод спутниковых геодезических измерений (определений)	Mt = 0,1 м	—
н1709У	—	—	388923,48	2271264,02	Метод спутниковых геодезических измерений (определений)	Mt = 0,1 м	—
н636У	—	—	388937,36	2271251,75	Метод спутниковых геодезических измерений (определений)	Mt = 0,1 м	—
н630У	—	—	388941,63	2271248,50	Метод спутниковых геодезических	Mt = 0,1 м	—

КАРТА-ПЛАН ТЕРРИТОРИИ

Сведения об уточняемых земельных участках

					измерений (определений)		

2. Сведения о частях границ уточняемого земельного участка с кадастровым номером 74:08:0301001:62 :

Обозначение части границ		Горизонтальное проложение (S), м	Описание прохождения части границ	Сведения о согласовании местоположения границ(согласовано/спорное)
от т.	до т.			
1	2	3	4	5
н630У	н631У	19,08	—	—
н631У	н632У	5,50	—	—
н632У	н633У	8,11	—	—
н633У	н634У	23,02	—	—
н634У	н635У	5,26	—	—
н635У	н1680У	5,56	—	—
н1680У	н1679У	9,23	—	—
н1679У	н1678У	12,45	—	—
н1678У	н1714У	17,31	—	—
н1714У	н1712У	35,16	—	—
н1712У	н1711У	3,67	—	—
н1711У	н1710У	14,87	—	—
н1710У	н1709У	1,62	—	—
н1709У	н636У	18,53	—	—
н636У	н630У	5,37	—	—

3. Сведения о характеристиках уточняемого земельного участка с кадастровым номером 74:08:0301001:62 :

№ п/п	Наименование характеристик земельного участка	Значение характеристики
1	2	3
1.	Адрес земельного участка	—
1.1.	Сведения о местоположении земельного участка (при отсутствии адреса) в структурированном в соответствии с федеральной информационной адресной системой виде	обл. Челябинская, р-н Карталинский, п. Ольховка, ул. Маяковского, дом 32
1.2.	Дополнительные сведения о местоположении земельного участка	—
2.	Площадь земельного участка ± величина погрешности определения(вычисления) площади (**Р** ± **ΔР**), **м²**	1342±12
3.	Формула, примененная для вычисления предельной погрешности определения площади земельного участка, с подставленными значениями и итоговые (вычисленные) значения (**ΔР**), м2	$\Delta P = 3{,}5 \cdot M_t \cdot \sqrt{P_{док}} = 3{,}5 \cdot 0{,}10 \cdot \sqrt{1200} = 12$
4.	Площадь земельного участка согласно сведениям Единого	1200

КАРТА-ПЛАН ТЕРРИТОРИИ

Сведения об уточняемых земельных участках

1	2	3
	государственного реестра недвижимости (**Ркад**), **м²**	
5.	Оценка расхождения **Р** и **Ркад (Р – Ркад), м²**	142
6.	Предельный минимальный и максимальный размеры земельного участка (**Рмин и Рмакс), м²**	Рмин=300, Рмакс - не установлен
7.	Вид (виды) разрешенного использования	для ведения личного подсобного хозяйства
7.1.	Дополнительные сведения об использовании земельного участка	—
8.	Кадастровый или иной государственный учетный номер (инвентарный) здания, сооружения, объекта незавершенного строительства, расположенного на земельном участке	74:08:0301001:271
9.	Сведения о земельных участках (землях общего пользования, территории общего пользования), посредством которых обеспечивается доступ	земли общего пользования
10.	Иные сведения	—

4. Пояснения к сведениям об уточняемом земельном участке с кадастровым номером 74:08:0301001:62 :

1.	—

1. Сведения о характерных точках границы уточняемого земельного участка с кадастровым номером 74:08:0301001:63 :

Система координат МСК-74 **Зона № 2**

Обозначение характерных точек границ	Координаты, м				Метод определения координат	Формулы, примененные для расчета средней квадратической погрешности определения координат характерных точек границ (M_t), с подставленными в такие формулы значениями и итоговые (вычисленные) значения M_t, м	Описание закрепления точки
	содержатся в Едином государственном реестре недвижимости		определены в результате выполнения комплексных кадастровых работ				
	X	Y	X	Y			
1	2	3	4	5	6	7	8
н637У	—	—	389053,87	2271223,25	Метод спутниковых геодезических измерений (определений)	Mt = 0,1 м	—
н638У	—	—	389032,01	2271254,81	Метод спутниковых геодезических измерений (определений)	Mt = 0,1 м	—

КАРТА-ПЛАН ТЕРРИТОРИИ							
Сведения об уточняемых земельных участках							
н639У	—	—	389023,07	2271264,67	Метод спутниковых геодезических измерений (определений)	Mt = 0,1 м	—
н640У	—	—	389011,52	2271275,74	Метод спутниковых геодезических измерений (определений)	Mt = 0,1 м	—
н641У	—	—	389013,40	2271277,72	Метод спутниковых геодезических измерений (определений)	Mt = 0,1 м	—
н642У	—	—	389004,87	2271285,69	Метод спутниковых геодезических измерений (определений)	Mt = 0,1 м	—
н643У	—	—	388995,77	2271275,43	Метод спутниковых геодезических измерений (определений)	Mt = 0,1 м	—
н644У	—	—	388998,88	2271272,51	Метод спутниковых геодезических измерений (определений)	Mt = 0,1 м	—
н645У	—	—	388995,55	2271268,68	Метод спутниковых геодезических измерений (определений)	Mt = 0,1 м	—
н646У	—	—	388992,44	2271271,54	Метод спутниковых геодезических измерений (определений)	Mt = 0,1 м	—
н647У	—	—	388987,80	2271266,05	Метод спутниковых геодезических измерений (определений)	Mt = 0,1 м	—
н648У	—	—	388990,94	2271263,28	Метод спутниковых	Mt = 0,1 м	—

КАРТА-ПЛАН ТЕРРИТОРИИ

Сведения об уточняемых земельных участках

					геодезических измерений (определений)		
н649У	—	—	388984,26	2271255,66	Метод спутниковых геодезических измерений (определений)	Mt = 0,1 м	—
н650У	—	—	388999,79	2271242,39	Метод спутниковых геодезических измерений (определений)	Mt = 0,1 м	—
н651У	—	—	389000,41	2271243,21	Метод спутниковых геодезических измерений (определений)	Mt = 0,1 м	—
н652У	—	—	389010,30	2271235,68	Метод спутниковых геодезических измерений (определений)	Mt = 0,1 м	—
н653У	—	—	389006,63	2271232,51	Метод спутниковых геодезических измерений (определений)	Mt = 0,1 м	—
н654У	—	—	389033,61	2271207,38	Метод спутниковых геодезических измерений (определений)	Mt = 0,1 м	—
н637У	—	—	389053,87	2271223,25	Метод спутниковых геодезических измерений (определений)	Mt = 0,1 м	—

2. Сведения о частях границ уточняемого земельного участка с кадастровым номером 74:08:0301001:63 :

Обозначение части границ		Горизонтальное проложение (S), м	Описание прохождения части границ	Сведения о согласовании местоположения границ(согласовано/спорное)
от т.	до т.			
1	2	3	4	5
н637У	н638У	38,39	—	—

КАРТА-ПЛАН ТЕРРИТОРИИ

Сведения об уточняемых земельных участках

н638У	н639У	13,31	—	—
н639У	н640У	16,00	—	—
н640У	н641У	2,73	—	—
н641У	н642У	11,67	—	—
н642У	н643У	13,71	—	—
н643У	н644У	4,27	—	—
н644У	н645У	5,08	—	—
н645У	н646У	4,23	—	—
н646У	н647У	7,19	—	—
н647У	н648У	4,19	—	—
н648У	н649У	10,13	—	—
н649У	н650У	20,43	—	—
н650У	н651У	1,03	—	—
н651У	н652У	12,43	—	—
н652У	н653У	4,85	—	—
н653У	н654У	36,87	—	—
н654У	н637У	25,74	—	—

3. Сведения о характеристиках уточняемого земельного участка с кадастровым номером 74:08:0301001:63 :

№ п/п	Наименование характеристик земельного участка	Значение характеристики
1	2	3
1.	Адрес земельного участка	—
1.1.	Сведения о местоположении земельного участка (при отсутствии адреса) в структурированном в соответствии с федеральной информационной адресной системой виде	обл. Челябинская, р-н Карталинский, п. Ольховка, ул. Маяковского, дом 45
1.2.	Дополнительные сведения о местоположении земельного участка	—
2.	Площадь земельного участка ± величина погрешности определения(вычисления) площади (**Р ± ΔР**), **м^2**	2319±17
3.	Формула, примененная для вычисления предельной погрешности определения площади земельного участка, с подставленными значениями и итоговые (вычисленные) значения (**ΔР**), м2	$\Delta P = 3{,}5 \cdot M_t \cdot \sqrt{P_{док}} = 3{,}5 \cdot 0{,}10 \cdot \sqrt{2400} = 17$
4.	Площадь земельного участка согласно сведениям Единого государственного реестра недвижимости (**Ркад**), **м^2**	2400
5.	Оценка расхождения **Р** и **Ркад (Р – Ркад), м^2**	-81
6.	Предельный минимальный и максимальный размеры земельного участка (**Рмин и Рмакс), м^2**	Рмин=300, Рмакс - не установлен

КАРТА-ПЛАН ТЕРРИТОРИИ

Сведения об уточняемых земельных участках

1	2	3
7.	Вид (виды) разрешенного использования	для ведения личного подсобного хозяйства
7.1.	Дополнительные сведения об использовании земельного участка	—
8.	Кадастровый или иной государственный учетный номер (инвентарный) здания, сооружения, объекта незавершенного строительства, расположенного на земельном участке	74:08:0301001:302
9.	Сведения о земельных участках (землях общего пользования, территории общего пользования), посредством которых обеспечивается доступ	—
10.	Иные сведения	—

4. Пояснения к сведениям об уточняемом земельном участке с кадастровым номером 74:08:0301001:63 :

1.	—

1. Сведения о характерных точках границы уточняемого земельного участка с кадастровым номером 74:08:0301001:65 :

Система координат МСК-74 **Зона № 2**

Обозначение характерных точек границ	Координаты, м				Метод определения координат	Формулы, примененные для расчета средней квадратической погрешности определения координат характерных точек границ (M_t), с подставленными в такие формулы значениями и итоговые (вычисленные) значения M_t, м	Описание закрепления точки
	содержатся в Едином государственном реестре недвижимости		определены в результате выполнения комплексных кадастровых работ				
	X	Y	X	Y			
1	2	3	4	5	6	7	8
н655У	—	—	388980,32	2271291,89	Метод спутниковых геодезических измерений (определений)	Mt = 0,1 м	—
н656У	—	—	388975,97	2271295,45	Метод спутниковых геодезических измерений (определений)	Mt = 0,1 м	—
н657У	—	—	388979,26	2271299,40	Метод спутниковых геодезических измерений (определений)	Mt = 0,1 м	—

КАРТА-ПЛАН ТЕРРИТОРИИ							
Сведения об уточняемых земельных участках							
н658У	—	—	388982,59	2271296,82	Метод спутниковых геодезических измерений (определений)	Mt = 0,1 м	—
н659У	—	—	388987,92	2271303,09	Метод спутниковых геодезических измерений (определений)	Mt = 0,1 м	—
н660У	—	—	388968,19	2271321,37	Метод спутниковых геодезических измерений (определений)	Mt = 0,1 м	—
н661У	—	—	388950,21	2271339,35	Метод спутниковых геодезических измерений (определений)	Mt = 0,1 м	—
н662У	—	—	388935,45	2271333,01	Метод спутниковых геодезических измерений (определений)	Mt = 0,1 м	—
н663У	—	—	388927,21	2271327,58	Метод спутниковых геодезических измерений (определений)	Mt = 0,1 м	—
н664У	—	—	388969,68	2271287,69	Метод спутниковых геодезических измерений (определений)	Mt = 0,1 м	—
н665У	—	—	388969,96	2271287,97	Метод спутниковых геодезических измерений (определений)	Mt = 0,1 м	—
н666У	—	—	388973,73	2271284,41	Метод спутниковых геодезических измерений (определений)	Mt = 0,1 м	—
н655У	—	—	388980,32	2271291,89	Метод спутниковых	Mt = 0,1 м	—

КАРТА-ПЛАН ТЕРРИТОРИИ

Сведения об уточняемых земельных участках

					геодезических измерений (определений)		

2. Сведения о частях границ уточняемого земельного участка с кадастровым номером 74:08:0301001:65 :

Обозначение части границ		Горизонтальное проложение (S), м	Описание прохождения части границ	Сведения о согласовании местоположения границ(согласовано/спорное)
от т.	до т.			
1	2	3	4	5
н655У	н656У	5,62	—	—
н656У	н657У	5,14	—	—
н657У	н658У	4,21	—	—
н658У	н659У	8,23	—	—
н659У	н660У	26,90	—	—
н660У	н661У	25,43	—	—
н661У	н662У	16,06	—	—
н662У	н663У	9,87	—	—
н663У	н664У	58,27	—	—
н664У	н665У	0,40	—	—
н665У	н666У	5,19	—	—
н666У	н655У	9,97	—	—

3. Сведения о характеристиках уточняемого земельного участка с кадастровым номером 74:08:0301001:65 :

№ п/п	Наименование характеристик земельного участка	Значение характеристики
1	2	3
1.	Адрес земельного участка	—
1.1.	Сведения о местоположении земельного участка (при отсутствии адреса) в структурированном в соответствии с федеральной информационной адресной системой виде	обл. Челябинская, р-н Карталинский, п. Ольховка, ул. Маяковского, дом 36
1.2.	Дополнительные сведения о местоположении земельного участка	—
2.	Площадь земельного участка ± величина погрешности определения(вычисления) площади (**Р** ± **ΔР**), **м²**	1368±13
3.	Формула, примененная для вычисления предельной погрешности определения площади земельного участка, с подставленными значениями и итоговые (вычисленные) значения (**ΔР**), м2	$\Delta P = 3{,}5 \cdot M_t \cdot \sqrt{P_{док}} = 3{,}5 \cdot 0{,}10 \cdot \sqrt{1300} = 13$
4.	Площадь земельного участка согласно сведениям Единого государственного реестра недвижимости (**Ркад**), **м²**	1300
5.	Оценка расхождения **Р** и **Ркад (Р – Ркад), м²**	68

КАРТА-ПЛАН ТЕРРИТОРИИ

Сведения об уточняемых земельных участках

1	2	3
6.	Предельный минимальный и максимальный размеры земельного участка (**Рмин и Рмакс), м^2**	Рмин=300, Рмакс - не установлен
7.	Вид (виды) разрешенного использования	для ведения личного подсобного хозяйства
7.1.	Дополнительные сведения об использовании земельного участка	—
8.	Кадастровый или иной государственный учетный номер (инвентарный) здания, сооружения, объекта незавершенного строительства, расположенного на земельном участке	—
9.	Сведения о земельных участках (землях общего пользования, территории общего пользования), посредством которых обеспечивается доступ	—
10.	Иные сведения	—

4. Пояснения к сведениям об уточняемом земельном участке с кадастровым номером 74:08:0301001:65 :

1.	—

1. Сведения о характерных точках границы уточняемого земельного участка с кадастровым номером 74:08:0301001:67 :

Система координат МСК-74 **Зона № 2**

Обозначение характерных точек границ	Координаты, м				Метод определения координат	Формулы, примененные для расчета средней квадратической погрешности определения координат характерных точек границ (M_t), с подставленными в такие формулы значениями и итоговые (вычисленные) значения M_t, м	Описание закрепления точки
	содержатся в Едином государственном реестре недвижимости		определены в результате выполнения комплексных кадастровых работ				
	X	Y	X	Y			
1	2	3	4	5	6	7	8
н667У	—	—	389091,52	2271248,63	Метод спутниковых геодезических измерений (определений)	Mt = 0,1 м	—
н668У	—	—	389112,04	2271270,85	Метод спутниковых геодезических измерений (определений)	Mt = 0,1 м	—
н669У	—	—	389087,26	2271295,14	Метод спутниковых геодезических	Mt = 0,1 м	—

КАРТА-ПЛАН ТЕРРИТОРИИ

Сведения об уточняемых земельных участках

					измерений (определений)		
н670У	—	—	389049,10	2271332,87	Метод спутниковых геодезических измерений (определений)	Mt = 0,1 м	—
н671У	—	—	389035,21	2271317,82	Метод спутниковых геодезических измерений (определений)	Mt = 0,1 м	—
н672У	—	—	389046,68	2271304,13	Метод спутниковых геодезических измерений (определений)	Mt = 0,1 м	—
н673У	—	—	389062,90	2271284,05	Метод спутниковых геодезических измерений (определений)	Mt = 0,1 м	—
н674У	—	—	389066,44	2271277,04	Метод спутниковых геодезических измерений (определений)	Mt = 0,1 м	—
н667У	—	—	389091,52	2271248,63	Метод спутниковых геодезических измерений (определений)	Mt = 0,1 м	—

2. Сведения о частях границ уточняемого земельного участка с кадастровым номером 74:08:0301001:67 :

Обозначение части границ		Горизонтальное проложение (S), м	Описание прохождения части границ	Сведения о согласовании местоположения границ(согласовано/спорное)
от т.	до т.			
1	2	3	4	5
н667У	н668У	30,25	—	—
н668У	н669У	34,70	—	—
н669У	н670У	53,66	—	—
н670У	н671У	20,48	—	—
н671У	н672У	17,86	—	—
н672У	н673У	25,81	—	—

КАРТА-ПЛАН ТЕРРИТОРИИ

Сведения об уточняемых земельных участках

н673У	н674У	7,85	—	—
н674У	н667У	37,90	—	—

3. Сведения о характеристиках уточняемого земельного участка с кадастровым номером 74:08:0301001:67 :

№ п/п	Наименование характеристик земельного участка	Значение характеристики
1	2	3
1.	Адрес земельного участка	—
1.1.	Сведения о местоположении земельного участка (при отсутствии адреса) в структурированном в соответствии с федеральной информационной адресной системой виде	обл. Челябинская, р-н Карталинский, п. Ольховка, ул. Маяковского, дом 49
1.2.	Дополнительные сведения о местоположении земельного участка	—
2.	Площадь земельного участка ± величина погрешности определения(вычисления) площади (**Р ± ΔР**), **м²**	2262±17
3.	Формула, примененная для вычисления предельной погрешности определения площади земельного участка, с подставленными значениями и итоговые (вычисленные) значения (**ΔР**), м2	$\Delta P = 3{,}5 \cdot M_t \cdot \sqrt{P_{док}} = 3{,}5 \cdot 0{,}10 \cdot \sqrt{2400} = 17$
4.	Площадь земельного участка согласно сведениям Единого государственного реестра недвижимости (**Ркад**), **м²**	2400
5.	Оценка расхождения **Р** и **Ркад (Р – Ркад), м²**	-138
6.	Предельный минимальный и максимальный размеры земельного участка (**Рмин и Рмакс), м²**	Рмин=300, Рмакс - не установлен
7.	Вид (виды) разрешенного использования	для ведения личного подсобного хозяйства
7.1.	Дополнительные сведения об использовании земельного участка	—
8.	Кадастровый или иной государственный учетный номер (инвентарный) здания, сооружения, объекта незавершенного строительства, расположенного на земельном участке	—
9.	Сведения о земельных участках (землях общего пользования, территории общего пользования), посредством которых обеспечивается доступ	—
10.	Иные сведения	—

4. Пояснения к сведениям об уточняемом земельном участке с кадастровым номером 74:08:0301001:67 :

1.	—

1. Сведения о характерных точках границы уточняемого земельного участка с кадастровым номером 74:08:0301001:69 :

КАРТА-ПЛАН ТЕРРИТОРИИ

Сведения об уточняемых земельных участках

Система координат МСК-74 **Зона № 2**

Обозначение характерных точек границ	Координаты, м				Метод определения координат	Формулы, примененные для расчета средней квадратической погрешности определения координат характерных точек границ (M_t), с подставленными в такие формулы значениями и итоговые (вычисленные) значения M_t, м	Описание закрепления точки
	содержатся в Едином государственном реестре недвижимости		определены в результате выполнения комплексных кадастровых работ				
	X	Y	X	Y			
1	2	3	4	5	6	7	8
н675У	—	—	389092,02	2271392,06	Метод спутниковых геодезических измерений (определений)	Mt = 0,1 м	—
н676У	—	—	389072,27	2271420,08	Метод спутниковых геодезических измерений (определений)	Mt = 0,1 м	—
н677У	—	—	389056,20	2271406,55	Метод спутниковых геодезических измерений (определений)	Mt = 0,1 м	—
н678У	—	—	389038,06	2271389,87	Метод спутниковых геодезических измерений (определений)	Mt = 0,1 м	—
н679У	—	—	389057,17	2271368,22	Метод спутниковых геодезических измерений (определений)	Mt = 0,1 м	—
н680У	—	—	389063,95	2271373,32	Метод спутниковых геодезических измерений (определений)	Mt = 0,1 м	—
н675У	—	—	389092,02	2271392,06	Метод спутниковых	Mt = 0,1 м	—

КАРТА-ПЛАН ТЕРРИТОРИИ

Сведения об уточняемых земельных участках

					геодезических измерений (определений)		

2. Сведения о частях границ уточняемого земельного участка с кадастровым номером 74:08:0301001:69 :

Обозначение части границ		Горизонтальное проложение (S), м	Описание прохождения части границ	Сведения о согласовании местоположения границ(согласовано/спорное)
от т.	до т.			
1	2	3	4	5
н675У	н676У	34,28	—	—
н676У	н677У	21,01	—	—
н677У	н678У	24,64	—	—
н678У	н679У	28,88	—	—
н679У	н680У	8,48	—	—
н680У	н675У	33,75	—	—

3. Сведения о характеристиках уточняемого земельного участка с кадастровым номером 74:08:0301001:69 :

№ п/п	Наименование характеристик земельного участка	Значение характеристики
1	2	3
1.	Адрес земельного участка	—
1.1.	Сведения о местоположении земельного участка (при отсутствии адреса) в структурированном в соответствии с федеральной информационной адресной системой виде	обл. Челябинская, р-н Карталинский, п. Ольховка, ул. Маяковского, дом 38
1.2.	Дополнительные сведения о местоположении земельного участка	—
2.	Площадь земельного участка ± величина погрешности определения(вычисления) площади (**Р** ± **ΔР**), **м²**	1386±12
3.	Формула, примененная для вычисления предельной погрешности определения площади земельного участка, с подставленными значениями и итоговые (вычисленные) значения (**ΔР**), м2	$\Delta P = 3{,}5 \cdot M_t \cdot \sqrt{P_{док}} = 3{,}5 \cdot 0{,}10 \cdot \sqrt{1100} = 12$
4.	Площадь земельного участка согласно сведениям Единого государственного реестра недвижимости (**Ркад**), **м²**	1100
5.	Оценка расхождения **Р** и **Ркад (Р – Ркад), м²**	286
6.	Предельный минимальный и максимальный размеры земельного участка (**Рмин и Рмакс), м²**	Рмин=300, Рмакс - не установлен
7.	Вид (виды) разрешенного использования	для ведения личного подсобного хозяйства
7.1.	Дополнительные сведения об использовании земельного участка	—
8.	Кадастровый или иной государственный учетный номер (инвентарный) здания, сооружения, объекта незавершенного строительства,	74:08:0301001:416

КАРТА-ПЛАН ТЕРРИТОРИИ

Сведения об уточняемых земельных участках

1	2	3
	расположенного на земельном участке	
9.	Сведения о земельных участках (землях общего пользования, территории общего пользования), посредством которых обеспечивается доступ	—
10.	Иные сведения	—

4. Пояснения к сведениям об уточняемом земельном участке с кадастровым номером 74:08:0301001:69 :

1.	—

1. Сведения о характерных точках границы уточняемого земельного участка с кадастровым номером 74:08:0301001:70 :

Система координат МСК-74 **Зона № 2**

Обозначение характерных точек границ	Координаты, м				Метод определения координат	Формулы, примененные для расчета средней квадратической погрешности определения координат характерных точек границ (M_t), с подставленными в такие формулы значениями и итоговые (вычисленные) значения M_t, м	Описание закрепления точки
	содержатся в Едином государственном реестре недвижимости		определены в результате выполнения комплексных кадастровых работ				
	X	Y	X	Y			
1	2	3	4	5	6	7	8
н681У	—	—	389110,45	2271318,90	Метод спутниковых геодезических измерений (определений)	Mt = 0,1 м	—
н682У	—	—	389130,61	2271333,23	Метод спутниковых геодезических измерений (определений)	Mt = 0,1 м	—
н683У	—	—	389106,16	2271357,67	Метод спутниковых геодезических измерений (определений)	Mt = 0,1 м	—
н684У	—	—	389104,18	2271356,18	Метод спутниковых геодезических измерений (определений)	Mt = 0,1 м	—

КАРТА-ПЛАН ТЕРРИТОРИИ

Сведения об уточняемых земельных участках

н685У	—	—	389091,84	2271373,77	Метод спутниковых геодезических измерений (определений)	Mt = 0,1 м	—
н686У	—	—	389071,81	2271357,53	Метод спутниковых геодезических измерений (определений)	Mt = 0,1 м	—
н681У	—	—	389110,45	2271318,90	Метод спутниковых геодезических измерений (определений)	Mt = 0,1 м	—

2. Сведения о частях границ уточняемого земельного участка с кадастровым номером 74:08:0301001:70 :

Обозначение части границ		Горизонтальное проложение (S), м	Описание прохождения части границ	Сведения о согласовании местоположения границ(согласовано/спорное)
от т.	до т.			
1	2	3	4	5
н681У	н682У	24,73	—	—
н682У	н683У	34,57	—	—
н683У	н684У	2,48	—	—
н684У	н685У	21,49	—	—
н685У	н686У	25,79	—	—
н686У	н681У	54,64	—	—

3. Сведения о характеристиках уточняемого земельного участка с кадастровым номером 74:08:0301001:70 :

№ п/п	Наименование характеристик земельного участка	Значение характеристики
1	2	3
1.	Адрес земельного участка	—
1.1.	Сведения о местоположении земельного участка (при отсутствии адреса) в структурированном в соответствии с федеральной информационной адресной системой виде	обл. Челябинская, р-н Карталинский, п. Ольховка, ул. Маяковского, дом 53
1.2.	Дополнительные сведения о местоположении земельного участка	—
2.	Площадь земельного участка ± величина погрешности определения(вычисления) площади (**Р ± ΔР**), **м²**	1339±12
3.	Формула, примененная для вычисления предельной погрешности определения площади земельного участка, с подставленными значениями и итоговые (вычисленные) значения (**ΔР**), м2	$\Delta P = 3,5 \cdot M_t \cdot \sqrt{P_{док}} = 3,5 \cdot 0,10 \cdot \sqrt{1100} = 12$

КАРТА-ПЛАН ТЕРРИТОРИИ

Сведения об уточняемых земельных участках

1	2	3
4.	Площадь земельного участка согласно сведениям Единого государственного реестра недвижимости (**Ркад**), **м^2**	1100
5.	Оценка расхождения **Р** и **Ркад (Р – Ркад), м^2**	239
6.	Предельный минимальный и максимальный размеры земельного участка (**Рмин и Рмакс), м^2**	Рмин=300, Рмакс - не установлен
7.	Вид (виды) разрешенного использования	для ведения личного подсобного хозяйства
7.1.	Дополнительные сведения об использовании земельного участка	—
8.	Кадастровый или иной государственный учетный номер (инвентарный) здания, сооружения, объекта незавершенного строительства, расположенного на земельном участке	—
9.	Сведения о земельных участках (землях общего пользования, территории общего пользования), посредством которых обеспечивается доступ	—
10.	Иные сведения	—

4. Пояснения к сведениям об уточняемом земельном участке с кадастровым номером 74:08:0301001:70 :

1.	—

1. Сведения о характерных точках границы уточняемого земельного участка с кадастровым номером 74:08:0301001:73 :

Система координат МСК-74 **Зона № 2**

Обозначение характерных точек границ	Координаты, м				Метод определения координат	Формулы, примененные для расчета средней квадратической погрешности определения координат характерных точек границ (M_t), с подставленными в такие формулы значениями и итоговые (вычисленные) значения M_t, м	Описание закрепления точки
	содержатся в Едином государственном реестре недвижимости		определены в результате выполнения комплексных кадастровых работ				
	X	Y	X	Y			
1	2	3	4	5	6	7	8
н687У	—	—	389216,85	2271358,27	Метод спутниковых геодезических измерений (определений)	Mt = 0,1 м	—
н688У	—	—	389230,81	2271370,98	Метод спутниковых геодезических измерений	Mt = 0,1 м	—

КАРТА-ПЛАН ТЕРРИТОРИИ							
Сведения об уточняемых земельных участках							
					(определений)		
н689У	—	—	389216,05	2271385,33	Метод спутниковых геодезических измерений (определений)	Mt = 0,1 м	—
н690У	—	—	389203,57	2271399,18	Метод спутниковых геодезических измерений (определений)	Mt = 0,1 м	—
н691У	—	—	389202,62	2271398,42	Метод спутниковых геодезических измерений (определений)	Mt = 0,1 м	—
н692У	—	—	389199,65	2271400,93	Метод спутниковых геодезических измерений (определений)	Mt = 0,1 м	—
н693У	—	—	389189,45	2271414,03	Метод спутниковых геодезических измерений (определений)	Mt = 0,1 м	—
н694У	—	—	389187,09	2271412,31	Метод спутниковых геодезических измерений (определений)	Mt = 0,1 м	—
н695У	—	—	389182,98	2271417,76	Метод спутниковых геодезических измерений (определений)	Mt = 0,1 м	—
н696У	—	—	389174,08	2271413,14	Метод спутниковых геодезических измерений (определений)	Mt = 0,1 м	—
н697У	—	—	389173,02	2271415,02	Метод спутниковых геодезических измерений (определений)	Mt = 0,1 м	—

КАРТА-ПЛАН ТЕРРИТОРИИ

Сведения об уточняемых земельных участках

н698У	—	—	389159,54	2271405,32	Метод спутниковых геодезических измерений (определений)	Mt = 0,1 м	—
н699У	—	—	389164,83	2271398,42	Метод спутниковых геодезических измерений (определений)	Mt = 0,1 м	—
н700У	—	—	389177,50	2271386,38	Метод спутниковых геодезических измерений (определений)	Mt = 0,1 м	—
н701У	—	—	389181,24	2271389,94	Метод спутниковых геодезических измерений (определений)	Mt = 0,1 м	—
н702У	—	—	389186,05	2271385,06	Метод спутниковых геодезических измерений (определений)	Mt = 0,1 м	—
н703У	—	—	389190,60	2271382,23	Метод спутниковых геодезических измерений (определений)	Mt = 0,1 м	—
н704У	—	—	389196,29	2271378,98	Метод спутниковых геодезических измерений (определений)	Mt = 0,1 м	—
н687У	—	—	389216,85	2271358,27	Метод спутниковых геодезических измерений (определений)	Mt = 0,1 м	—

2. Сведения о частях границ уточняемого земельного участка с кадастровым номером 74:08:0301001:73 :

Обозначение части границ		Горизонтальное проложение (S), м	Описание прохождения части границ	Сведения о согласовании местоположения границ(согласовано/спорное)
от т.	до т.			

КАРТА-ПЛАН ТЕРРИТОРИИ

Сведения об уточняемых земельных участках

1	2	3	4	5
н687У	н688У	18,88	—	—
н688У	н689У	20,59	—	—
н689У	н690У	18,64	—	—
н690У	н691У	1,22	—	—
н691У	н692У	3,89	—	—
н692У	н693У	16,60	—	—
н693У	н694У	2,92	—	—
н694У	н695У	6,83	—	—
н695У	н696У	10,03	—	—
н696У	н697У	2,16	—	—
н697У	н698У	16,61	—	—
н698У	н699У	8,69	—	—
н699У	н700У	17,48	—	—
н700У	н701У	5,16	—	—
н701У	н702У	6,85	—	—
н702У	н703У	5,36	—	—
н703У	н704У	6,55	—	—
н704У	н687У	29,18	—	—

3. Сведения о характеристиках уточняемого земельного участка с кадастровым номером 74:08:0301001:73 :

№ п/п	Наименование характеристик земельного участка	Значение характеристики
1	2	3
1.	Адрес земельного участка	—
1.1.	Сведения о местоположении земельного участка (при отсутствии адреса) в структурированном в соответствии с федеральной информационной адресной системой виде	Челябинская обл., Карталинский р-н, п. Ольховка, ул. Маяковского, д. 61
1.2.	Дополнительные сведения о местоположении земельного участка	—
2.	Площадь земельного участка ± величина погрешности определения(вычисления) площади (**Р ± ΔР**), **м^2**	1552±13
3.	Формула, примененная для вычисления предельной погрешности определения площади земельного участка, с подставленными значениями и итоговые (вычисленные) значения (**ΔР**), м2	$\Delta P = 3{,}5 \cdot M_t \cdot \sqrt{P_{док}} = 3{,}5 \cdot 0{,}10 \cdot \sqrt{1300} = 13$
4.	Площадь земельного участка согласно сведениям Единого государственного реестра недвижимости (**Ркад**), **м^2**	1300
5.	Оценка расхождения **Р** и **Ркад (Р – Ркад), м^2**	252

КАРТА-ПЛАН ТЕРРИТОРИИ

Сведения об уточняемых земельных участках

1	2	3
6.	Предельный минимальный и максимальный размеры земельного участка (**Рмин и Рмакс), м^2**	Рмин=300, Рмакс - не установлен
7.	Вид (виды) разрешенного использования	для ведения личного подсобного хозяйства
7.1.	Дополнительные сведения об использовании земельного участка	—
8.	Кадастровый или иной государственный учетный номер (инвентарный) здания, сооружения, объекта незавершенного строительства, расположенного на земельном участке	74:08:0301001:241
9.	Сведения о земельных участках (землях общего пользования, территории общего пользования), посредством которых обеспечивается доступ	земли общего пользования
10.	Иные сведения	—

4. Пояснения к сведениям об уточняемом земельном участке с кадастровым номером 74:08:0301001:73 :

1.	—

1. Сведения о характерных точках границы уточняемого земельного участка с кадастровым номером 74:08:0301001:74 :

Система координат МСК-74 **Зона № 2**

Обозначение характерных точек границ	Координаты, м				Метод определения координат	Формулы, примененные для расчета средней квадратической погрешности определения координат характерных точек границ (M_t), с подставленными в такие формулы значениями и итоговые (вычисленные) значения M_t, м	Описание закрепления точки
	содержатся в Едином государственном реестре недвижимости		определены в результате выполнения комплексных кадастровых работ				
	X	Y	X	Y			
1	2	3	4	5	6	7	8
н705У	—	—	389254,40	2271404,95	Метод спутниковых геодезических измерений (определений)	Mt = 0,1 м	—
н706У	—	—	389248,73	2271410,49	Метод спутниковых геодезических измерений (определений)	Mt = 0,1 м	—
н707У	—	—	389243,97	2271415,28	Метод спутниковых геодезических	Mt = 0,1 м	—

КАРТА-ПЛАН ТЕРРИТОРИИ							
Сведения об уточняемых земельных участках							
					измерений (определений)		
н708У	—	—	389241,57	2271419,09	Метод спутниковых геодезических измерений (определений)	Mt = 0,1 м	—
н709У	—	—	389251,09	2271429,97	Метод спутниковых геодезических измерений (определений)	Mt = 0,1 м	—
н710У	—	—	389256,00	2271425,48	Метод спутниковых геодезических измерений (определений)	Mt = 0,1 м	—
н711У	—	—	389261,39	2271429,82	Метод спутниковых геодезических измерений (определений)	Mt = 0,1 м	—
н712У	—	—	389262,91	2271431,95	Метод спутниковых геодезических измерений (определений)	Mt = 0,1 м	—
н713У	—	—	389255,64	2271438,69	Метод спутниковых геодезических измерений (определений)	Mt = 0,1 м	—
н714У	—	—	389262,53	2271446,00	Метод спутниковых геодезических измерений (определений)	Mt = 0,1 м	—
н715У	—	—	389254,15	2271455,02	Метод спутниковых геодезических измерений (определений)	Mt = 0,1 м	—
н716У	—	—	389245,47	2271447,83	Метод спутниковых геодезических измерений	Mt = 0,1 м	—

КАРТА-ПЛАН ТЕРРИТОРИИ							
Сведения об уточняемых земельных участках							
					(определений)		
н717У	—	—	389242,89	2271450,91	Метод спутниковых геодезических измерений (определений)	Mt = 0,1 м	—
н718У	—	—	389233,45	2271443,98	Метод спутниковых геодезических измерений (определений)	Mt = 0,1 м	—
н719У	—	—	389230,71	2271446,99	Метод спутниковых геодезических измерений (определений)	Mt = 0,1 м	—
н720У	—	—	389209,32	2271431,31	Метод спутниковых геодезических измерений (определений)	Mt = 0,1 м	—
н721У	—	—	389213,50	2271426,66	Метод спутниковых геодезических измерений (определений)	Mt = 0,1 м	—
н722У	—	—	389223,70	2271415,78	Метод спутниковых геодезических измерений (определений)	Mt = 0,1 м	—
н723У	—	—	389222,79	2271414,90	Метод спутниковых геодезических измерений (определений)	Mt = 0,1 м	—
н724У	—	—	389230,48	2271405,39	Метод спутниковых геодезических измерений (определений)	Mt = 0,1 м	—
н725У	—	—	389241,21	2271391,84	Метод спутниковых геодезических измерений (определений)	Mt = 0,1 м	—

КАРТА-ПЛАН ТЕРРИТОРИИ

Сведения об уточняемых земельных участках

н705У	—	—	389254,40	2271404,95	Метод спутниковых геодезических измерений (определений)	Mt = 0,1 м	—

2. Сведения о частях границ уточняемого земельного участка с кадастровым номером 74:08:0301001:74 :

Обозначение части границ		Горизонтальное проложение (S), м	Описание прохождения части границ	Сведения о согласовании местоположения границ(согласовано/спорное)
от т.	до т.			
1	2	3	4	5
н705У	н706У	7,93	—	—
н706У	н707У	6,75	—	—
н707У	н708У	4,50	—	—
н708У	н709У	14,46	—	—
н709У	н710У	6,65	—	—
н710У	н711У	6,92	—	—
н711У	н712У	2,62	—	—
н712У	н713У	9,91	—	—
н713У	н714У	10,05	—	—
н714У	н715У	12,31	—	—
н715У	н716У	11,27	—	—
н716У	н717У	4,02	—	—
н717У	н718У	11,71	—	—
н718У	н719У	4,07	—	—
н719У	н720У	26,52	—	—
н720У	н721У	6,25	—	—
н721У	н722У	14,91	—	—
н722У	н723У	1,27	—	—
н723У	н724У	12,23	—	—
н724У	н725У	17,28	—	—
н725У	н705У	18,60	—	—

3. Сведения о характеристиках уточняемого земельного участка с кадастровым номером 74:08:0301001:74 :

№ п/п	Наименование характеристик земельного участка	Значение характеристики
1	2	3
1.	Адрес земельного участка	—
1.1.	Сведения о местоположении земельного участка (при отсутствии адреса) в структурированном в соответствии с федеральной информационной	Челябинская обл., Карталинский р-н, п. Ольховка, ул. Маяковского, д. 65

КАРТА-ПЛАН ТЕРРИТОРИИ

Сведения об уточняемых земельных участках

1	2	3
	адресной системой виде	
1.2.	Дополнительные сведения о местоположении земельного участка	—
2.	Площадь земельного участка ± величина погрешности определения(вычисления) площади (**Р ± ΔР**), **м²**	1587±13
3.	Формула, примененная для вычисления предельной погрешности определения площади земельного участка, с подставленными значениями и итоговые (вычисленные) значения (**ΔР**), м2	$\Delta P = 3{,}5 \cdot M_t \cdot \sqrt{P_{док}} = 3{,}5 \cdot 0{,}10 \cdot \sqrt{1300} = 13$
4.	Площадь земельного участка согласно сведениям Единого государственного реестра недвижимости (**Ркад**), **м²**	1300
5.	Оценка расхождения **Р** и **Ркад (Р – Ркад), м²**	287
6.	Предельный минимальный и максимальный размеры земельного участка (**Рмин и Рмакс), м²**	Рмин=300, Рмакс - не установлен
7.	Вид (виды) разрешенного использования	для ведения личного подсобного хозяйства
7.1.	Дополнительные сведения об использовании земельного участка	—
8.	Кадастровый или иной государственный учетный номер (инвентарный) здания, сооружения, объекта незавершенного строительства, расположенного на земельном участке	74:08:0301001:420
9.	Сведения о земельных участках (землях общего пользования, территории общего пользования), посредством которых обеспечивается доступ	земли общего пользования
10.	Иные сведения	—

4. Пояснения к сведениям об уточняемом земельном участке с кадастровым номером 74:08:0301001:74 :

1.	—

1. Сведения о характерных точках границы уточняемого земельного участка с кадастровым номером 74:08:0301001:78 :

Система координат МСК-74 **Зона № 2**

Обозначение характерных точек границ	Координаты, м				Метод определения координат	Формулы, примененные для расчета средней квадратической погрешности определения координат характерных точек границ (M_t), с подставленными в такие формулы значениями и итоговые (вычисленные) значения M_t, м	Описание закрепления точки
	содержатся в Едином государственном реестре недвижимости		определены в результате выполнения комплексных кадастровых работ				
	X	Y	X	Y			

КАРТА-ПЛАН ТЕРРИТОРИИ							
Сведения об уточняемых земельных участках							
1	2	3	4	5	6	7	8
н738У	—	—	389212,54	2271141,97	Метод спутниковых геодезических измерений (определений)	Mt = 0,1 м	—
н739У	—	—	389206,31	2271148,85	Метод спутниковых геодезических измерений (определений)	Mt = 0,1 м	—
н740У	—	—	389208,63	2271151,06	Метод спутниковых геодезических измерений (определений)	Mt = 0,1 м	—
н741У	—	—	389201,74	2271159,13	Метод спутниковых геодезических измерений (определений)	Mt = 0,1 м	—
н742У	—	—	389202,13	2271159,55	Метод спутниковых геодезических измерений (определений)	Mt = 0,1 м	—
н743У	—	—	389195,58	2271165,56	Метод спутниковых геодезических измерений (определений)	Mt = 0,1 м	—
н744У	—	—	389189,33	2271172,79	Метод спутниковых геодезических измерений (определений)	Mt = 0,1 м	—
н745У	—	—	389186,27	2271170,10	Метод спутниковых геодезических измерений (определений)	Mt = 0,1 м	—
н746У	—	—	389181,61	2271165,71	Метод спутниковых геодезических измерений (определений)	Mt = 0,1 м	—

КАРТА-ПЛАН ТЕРРИТОРИИ

Сведения об уточняемых земельных участках

н747У	—	—	389177,42	2271170,03	Метод спутниковых геодезических измерений (определений)	Mt = 0,1 м	—
н748У	—	—	389157,48	2271151,45	Метод спутниковых геодезических измерений (определений)	Mt = 0,1 м	—
н749У	—	—	389167,79	2271140,13	Метод спутниковых геодезических измерений (определений)	Mt = 0,1 м	—
н750У	—	—	389178,37	2271128,17	Метод спутниковых геодезических измерений (определений)	Mt = 0,1 м	—
н751У	—	—	389186,77	2271118,74	Метод спутниковых геодезических измерений (определений)	Mt = 0,1 м	—
н738У	—	—	389212,54	2271141,97	Метод спутниковых геодезических измерений (определений)	Mt = 0,1 м	—

2. Сведения о частях границ уточняемого земельного участка с кадастровым номером 74:08:0301001:78 :

Обозначение части границ		Горизонтальное проложение (S), м	Описание прохождения части границ	Сведения о согласовании местоположения границ(согласовано/спорное)
от т.	до т.			
1	2	3	4	5
н738У	н739У	9,28	—	—
н739У	н740У	3,20	—	—
н740У	н741У	10,61	—	—
н741У	н742У	0,57	—	—
н742У	н743У	8,89	—	—
н743У	н744У	9,56	—	—
н744У	н745У	4,07	—	—
н745У	н746У	6,40	—	—

КАРТА-ПЛАН ТЕРРИТОРИИ

Сведения об уточняемых земельных участках

н746У	н747У	6,02	—	—
н747У	н748У	27,25	—	—
н748У	н749У	15,31	—	—
н749У	н750У	15,97	—	—
н750У	н751У	12,63	—	—
н751У	н738У	34,69	—	—

3. Сведения о характеристиках уточняемого земельного участка с кадастровым номером 74:08:0301001:78 :

№ п/п	Наименование характеристик земельного участка	Значение характеристики
1	2	3
1.	Адрес земельного участка	—
1.1.	Сведения о местоположении земельного участка (при отсутствии адреса) в структурированном в соответствии с федеральной информационной адресной системой виде	обл. Челябинская, р-н Карталинский, п. Ольховка, ул. Зеленая, дом 14
1.2.	Дополнительные сведения о местоположении земельного участка	—
2.	Площадь земельного участка ± величина погрешности определения(вычисления) площади (**Р ± ΔР**), **м²**	1583±13
3.	Формула, примененная для вычисления предельной погрешности определения площади земельного участка, с подставленными значениями и итоговые (вычисленные) значения (**ΔР**), м2	$\Delta P = 3{,}5 \cdot M_t \cdot \sqrt{P_{док}} = 3{,}5 \cdot 0{,}10 \cdot \sqrt{1300} = 13$
4.	Площадь земельного участка согласно сведениям Единого государственного реестра недвижимости (**Ркад**), **м²**	1300
5.	Оценка расхождения **Р** и **Ркад (Р – Ркад), м²**	283
6.	Предельный минимальный и максимальный размеры земельного участка (**Рмин и Рмакс), м²**	Рмин=300, Рмакс - не установлен
7.	Вид (виды) разрешенного использования	для ведения личного подсобного хозяйства
7.1.	Дополнительные сведения об использовании земельного участка	—
8.	Кадастровый или иной государственный учетный номер (инвентарный) здания, сооружения, объекта незавершенного строительства, расположенного на земельном участке	74:08:0301001:251
9.	Сведения о земельных участках (землях общего пользования, территории общего пользования), посредством которых обеспечивается доступ	земли общего пользования
10.	Иные сведения	—

4. Пояснения к сведениям об уточняемом земельном участке с кадастровым номером 74:08:0301001:78 :

1.	—

КАРТА-ПЛАН ТЕРРИТОРИИ

Сведения об уточняемых земельных участках

1. Сведения о характерных точках границы уточняемого земельного участка с кадастровым номером 74:08:0301001:79 :

Система координат МСК-74 **Зона № 2**

Обозначение характерных точек границ	Координаты, м				Метод определения координат	Формулы, примененные для расчета средней квадратической погрешности определения координат характерных точек границ (M_t), с подставленными в такие формулы значениями и итоговые (вычисленные) значения M_t, м	Описание закрепления точки
	содержатся в Едином государственном реестре недвижимости		определены в результате выполнения комплексных кадастровых работ				
	X	Y	X	Y			
1	2	3	4	5	6	7	8
н752У	—	—	389125,66	2271177,77	Метод спутниковых геодезических измерений (определений)	Mt = 0,1 м	—
н753У	—	—	389131,04	2271182,66	Метод спутниковых геодезических измерений (определений)	Mt = 0,1 м	—
н754У	—	—	389136,36	2271187,27	Метод спутниковых геодезических измерений (определений)	Mt = 0,1 м	—
н755У	—	—	389138,85	2271184,74	Метод спутниковых геодезических измерений (определений)	Mt = 0,1 м	—
н756У	—	—	389146,39	2271191,40	Метод спутниковых геодезических измерений (определений)	Mt = 0,1 м	—
н757У	—	—	389137,58	2271201,18	Метод спутниковых геодезических измерений (определений)	Mt = 0,1 м	—

КАРТА-ПЛАН ТЕРРИТОРИИ

Сведения об уточняемых земельных участках

н758У	—	—	389127,29	2271212,08	Метод спутниковых геодезических измерений (определений)	Mt = 0,1 м	—
н759У	—	—	389123,93	2271216,29	Метод спутниковых геодезических измерений (определений)	Mt = 0,1 м	—
н760У	—	—	389119,59	2271221,05	Метод спутниковых геодезических измерений (определений)	Mt = 0,1 м	—
н761У	—	—	389106,82	2271209,60	Метод спутниковых геодезических измерений (определений)	Mt = 0,1 м	—
н762У	—	—	389109,30	2271207,22	Метод спутниковых геодезических измерений (определений)	Mt = 0,1 м	—
н763У	—	—	389103,02	2271202,75	Метод спутниковых геодезических измерений (определений)	Mt = 0,1 м	—
н752У	—	—	389125,66	2271177,77	Метод спутниковых геодезических измерений (определений)	Mt = 0,1 м	—

2. Сведения о частях границ уточняемого земельного участка с кадастровым номером 74:08:0301001:79 :

Обозначение части границ		Горизонтальное проложение (S), м	Описание прохождения части границ	Сведения о согласовании местоположения границ(согласовано/спорное)
от т.	до т.			
1	2	3	4	5
н752У	н753У	7,27	—	—
н753У	н754У	7,04	—	—
н754У	н755У	3,55	—	—
н755У	н756У	10,06	—	—

КАРТА-ПЛАН ТЕРРИТОРИИ

Сведения об уточняемых земельных участках

н756У	н757У	13,16	—	—
н757У	н758У	14,99	—	—
н758У	н759У	5,39	—	—
н759У	н760У	6,44	—	—
н760У	н761У	17,15	—	—
н761У	н762У	3,44	—	—
н762У	н763У	7,71	—	—
н763У	н752У	33,71	—	—

3. Сведения о характеристиках уточняемого земельного участка с кадастровым номером 74:08:0301001:79 :

№ п/п	Наименование характеристик земельного участка	Значение характеристики
1	2	3
1.	Адрес земельного участка	—
1.1.	Сведения о местоположении земельного участка (при отсутствии адреса) в структурированном в соответствии с федеральной информационной адресной системой виде	обл. Челябинская, р-н Карталинский, п. Ольховка, ул. Зеленая, дом 11-2
1.2.	Дополнительные сведения о местоположении земельного участка	—
2.	Площадь земельного участка ± величина погрешности определения(вычисления) площади (**Р** ± **ΔР**), **м²**	902±9
3.	Формула, примененная для вычисления предельной погрешности определения площади земельного участка, с подставленными значениями и итоговые (вычисленные) значения (**ΔР**), м2	$\Delta P = 3{,}5 \cdot M_t \cdot \sqrt{P_{док}} = 3{,}5 \cdot 0{,}10 \cdot \sqrt{690} = 9$
4.	Площадь земельного участка согласно сведениям Единого государственного реестра недвижимости (**Ркад**), **м²**	690
5.	Оценка расхождения **Р** и **Ркад (Р – Ркад), м²**	212
6.	Предельный минимальный и максимальный размеры земельного участка (**Рмин и Рмакс), м²**	Рмин=300, Рмакс - не установлен
7.	Вид (виды) разрешенного использования	для ведения личного подсобного хозяйства
7.1.	Дополнительные сведения об использовании земельного участка	—
8.	Кадастровый или иной государственный учетный номер (инвентарный) здания, сооружения, объекта незавершенного строительства, расположенного на земельном участке	74:08:0301001:344
9.	Сведения о земельных участках (землях общего пользования, территории общего пользования), посредством которых обеспечивается доступ	—
10.	Иные сведения	—

КАРТА-ПЛАН ТЕРРИТОРИИ

Сведения об уточняемых земельных участках

4. Пояснения к сведениям об уточняемом земельном участке с кадастровым номером 74:08:0301001:79 :

1.	—

1. Сведения о характерных точках границы уточняемого земельного участка с кадастровым номером 74:08:0301001:80 :

Система координат МСК-74 **Зона № 2**

Обозначение характерных точек границ	Координаты, м				Метод определения координат	Формулы, примененные для расчета средней квадратической погрешности определения координат характерных точек границ (M_t), с подставленными в такие формулы значениями и итоговые (вычисленные) значения M_t, м	Описание закрепления точки
	содержатся в Едином государственном реестре недвижимости		определены в результате выполнения комплексных кадастровых работ				
	X	Y	X	Y			
1	2	3	4	5	6	7	8
н764У	—	—	389269,20	2271192,41	Метод спутниковых геодезических измерений (определений)	Mt = 0,1 м	—
н765У	—	—	389291,07	2271214,04	Метод спутниковых геодезических измерений (определений)	Mt = 0,1 м	—
н766У	—	—	389285,37	2271218,78	Метод спутниковых геодезических измерений (определений)	Mt = 0,1 м	—
н767У	—	—	389277,87	2271223,23	Метод спутниковых геодезических измерений (определений)	Mt = 0,1 м	—
н768У	—	—	389267,84	2271223,42	Метод спутниковых геодезических измерений (определений)	Mt = 0,1 м	—
н769У	—	—	389259,50	2271231,84	Метод спутниковых	Mt = 0,1 м	—

КАРТА-ПЛАН ТЕРРИТОРИИ							
Сведения об уточняемых земельных участках							
					геодезических измерений (определений)		
н770У	—	—	389252,91	2271238,35	Метод спутниковых геодезических измерений (определений)	Mt = 0,1 м	—
н771У	—	—	389246,25	2271232,06	Метод спутниковых геодезических измерений (определений)	Mt = 0,1 м	—
н772У	—	—	389238,66	2271224,82	Метод спутниковых геодезических измерений (определений)	Mt = 0,1 м	—
н773У	—	—	389240,23	2271223,19	Метод спутниковых геодезических измерений (определений)	Mt = 0,1 м	—
н774У	—	—	389242,59	2271220,66	Метод спутниковых геодезических измерений (определений)	Mt = 0,1 м	—
н775У	—	—	389248,74	2271213,77	Метод спутниковых геодезических измерений (определений)	Mt = 0,1 м	—
н776У	—	—	389255,62	2271206,38	Метод спутниковых геодезических измерений (определений)	Mt = 0,1 м	—
н777У	—	—	389263,38	2271198,14	Метод спутниковых геодезических измерений (определений)	Mt = 0,1 м	—
н764У	—	—	389269,20	2271192,41	Метод спутниковых геодезических	Mt = 0,1 м	—

КАРТА-ПЛАН ТЕРРИТОРИИ

Сведения об уточняемых земельных участках

					измерений (определений)		

2. Сведения о частях границ уточняемого земельного участка с кадастровым номером 74:08:0301001:80 :

Обозначение части границ		Горизонтальное проложение (S), м	Описание прохождения части границ	Сведения о согласовании местоположения границ(согласовано/спорное)
от т.	до т.			
1	2	3	4	5
н764У	н765У	30,76	—	—
н765У	н766У	7,41	—	—
н766У	н767У	8,72	—	—
н767У	н768У	10,03	—	—
н768У	н769У	11,85	—	—
н769У	н770У	9,26	—	—
н770У	н771У	9,16	—	—
н771У	н772У	10,49	—	—
н772У	н773У	2,26	—	—
н773У	н774У	3,46	—	—
н774У	н775У	9,24	—	—
н775У	н776У	10,10	—	—
н776У	н777У	11,32	—	—
н777У	н764У	8,17	—	—

3. Сведения о характеристиках уточняемого земельного участка с кадастровым номером 74:08:0301001:80 :

№ п/п	Наименование характеристик земельного участка	Значение характеристики
1	2	3
1.	Адрес земельного участка	—
1.1.	Сведения о местоположении земельного участка (при отсутствии адреса) в структурированном в соответствии с федеральной информационной адресной системой виде	обл. Челябинская, р-н Карталинский, п. Ольховка, ул. Зеленая, 10-1
1.2.	Дополнительные сведения о местоположении земельного участка	—
2.	Площадь земельного участка ± величина погрешности определения(вычисления) площади (**Р ± ΔР**), **м^2**	1072±10
3.	Формула, примененная для вычисления предельной погрешности определения площади земельного участка, с подставленными значениями и итоговые (вычисленные) значения (**ΔР**), м2	$\Delta P = 3{,}5 \cdot M_t \cdot \sqrt{P_{док}} = 3{,}5 \cdot 0{,}10 \cdot \sqrt{800} = 10$
4.	Площадь земельного участка согласно сведениям Единого государственного реестра недвижимости (**Ркад**), **м^2**	800

КАРТА-ПЛАН ТЕРРИТОРИИ

Сведения об уточняемых земельных участках

1	2	3
5.	Оценка расхождения **Р** и **Ркад (Р – Ркад), м^2**	272
6.	Предельный минимальный и максимальный размеры земельного участка (**Рмин и Рмакс), м^2**	Рмин=300, Рмакс - не установлен
7.	Вид (виды) разрешенного использования	для ведения личного подсобного хозяйства
7.1.	Дополнительные сведения об использовании земельного участка	—
8.	Кадастровый или иной государственный учетный номер (инвентарный) здания, сооружения, объекта незавершенного строительства, расположенного на земельном участке	74:08:0301001:326
9.	Сведения о земельных участках (землях общего пользования, территории общего пользования), посредством которых обеспечивается доступ	земли общего пользования
10.	Иные сведения	—

4. Пояснения к сведениям об уточняемом земельном участке с кадастровым номером 74:08:0301001:80 :

1.	—

1. Сведения о характерных точках границы уточняемого земельного участка с кадастровым номером 74:08:0301001:81 :

Система координат МСК-74 **Зона № 2**

Обозначение характерных точек границ	Координаты, м				Метод определения координат	Формулы, примененные для расчета средней квадратической погрешности определения координат характерных точек границ (M_t), с подставленными в такие формулы значениями и итоговые (вычисленные) значения M_t, м	Описание закрепления точки
	содержатся в Едином государственном реестре недвижимости		определены в результате выполнения комплексных кадастровых работ				
	X	Y	X	Y			
1	2	3	4	5	6	7	8
н778У	—	—	388681,75	2271283,55	Метод спутниковых геодезических измерений (определений)	Mt = 0,1 м	—
н779У	—	—	388682,40	2271286,32	Метод спутниковых геодезических измерений (определений)	Mt = 0,1 м	—
н780У	—	—	388681,37	2271287,60	Метод спутниковых	Mt = 0,1 м	—

КАРТА-ПЛАН ТЕРРИТОРИИ							
Сведения об уточняемых земельных участках							
					геодезических измерений (определений)		
н781У	—	—	388682,68	2271288,75	Метод спутниковых геодезических измерений (определений)	Mt = 0,1 м	—
н782У	—	—	388684,93	2271291,08	Метод спутниковых геодезических измерений (определений)	Mt = 0,1 м	—
н783У	—	—	388686,27	2271292,43	Метод спутниковых геодезических измерений (определений)	Mt = 0,1 м	—
н784У	—	—	388686,62	2271292,74	Метод спутниковых геодезических измерений (определений)	Mt = 0,1 м	—
н785У	—	—	388688,32	2271291,26	Метод спутниковых геодезических измерений (определений)	Mt = 0,1 м	—
н786У	—	—	388689,64	2271292,09	Метод спутниковых геодезических измерений (определений)	Mt = 0,1 м	—
н787У	—	—	388691,41	2271294,10	Метод спутниковых геодезических измерений (определений)	Mt = 0,1 м	—
н788У	—	—	388686,24	2271299,49	Метод спутниковых геодезических измерений (определений)	Mt = 0,1 м	—
н789У	—	—	388683,50	2271301,65	Метод спутниковых геодезических	Mt = 0,1 м	—

КАРТА-ПЛАН ТЕРРИТОРИИ							
Сведения об уточняемых земельных участках							
					измерений (определений)		
н790У	—	—	388680,78	2271304,26	Метод спутниковых геодезических измерений (определений)	Mt = 0,1 м	—
н791У	—	—	388683,24	2271306,97	Метод спутниковых геодезических измерений (определений)	Mt = 0,1 м	—
н792У	—	—	388675,95	2271314,35	Метод спутниковых геодезических измерений (определений)	Mt = 0,1 м	—
н793У	—	—	388674,84	2271313,10	Метод спутниковых геодезических измерений (определений)	Mt = 0,1 м	—
н794У	—	—	388672,30	2271315,21	Метод спутниковых геодезических измерений (определений)	Mt = 0,1 м	—
н795У	—	—	388673,15	2271316,26	Метод спутниковых геодезических измерений (определений)	Mt = 0,1 м	—
н796У	—	—	388667,43	2271321,26	Метод спутниковых геодезических измерений (определений)	Mt = 0,1 м	—
н797У	—	—	388664,26	2271324,32	Метод спутниковых геодезических измерений (определений)	Mt = 0,1 м	—
н192У	—	—	388643,96	2271295,70	Метод спутниковых геодезических измерений	Mt = 0,1 м	—

КАРТА-ПЛАН ТЕРРИТОРИИ							
Сведения об уточняемых земельных участках							
					(определений)		
н191У	—	—	388651,35	2271290,40	Метод спутниковых геодезических измерений (определений)	Mt = 0,1 м	—
н190У	—	—	388651,09	2271290,00	Метод спутниковых геодезических измерений (определений)	Mt = 0,1 м	—
н189У	—	—	388655,95	2271286,65	Метод спутниковых геодезических измерений (определений)	Mt = 0,1 м	—
н188У	—	—	388655,49	2271285,98	Метод спутниковых геодезических измерений (определений)	Mt = 0,1 м	—
н187У	—	—	388663,64	2271280,84	Метод спутниковых геодезических измерений (определений)	Mt = 0,1 м	—
н186У	—	—	388670,90	2271276,49	Метод спутниковых геодезических измерений (определений)	Mt = 0,1 м	—
н798У	—	—	388674,02	2271279,73	Метод спутниковых геодезических измерений (определений)	Mt = 0,1 м	—
н799У	—	—	388676,70	2271278,08	Метод спутниковых геодезических измерений (определений)	Mt = 0,1 м	—
н778У	—	—	388681,75	2271283,55	Метод спутниковых геодезических измерений (определений)	Mt = 0,1 м	—

КАРТА-ПЛАН ТЕРРИТОРИИ

Сведения об уточняемых земельных участках

2. Сведения о частях границ уточняемого земельного участка с кадастровым номером 74:08:0301001:81 :

Обозначение части границ		Горизонтальное проложение (S), м	Описание прохождения части границ	Сведения о согласовании местоположения границ(согласовано/спорное)
от т.	до т.			
1	2	3	4	5
н778У	н779У	2,85	—	—
н779У	н780У	1,64	—	—
н780У	н781У	1,74	—	—
н781У	н782У	3,24	—	—
н782У	н783У	1,90	—	—
н783У	н784У	0,47	—	—
н784У	н785У	2,25	—	—
н785У	н786У	1,56	—	—
н786У	н787У	2,68	—	—
н787У	н788У	7,47	—	—
н788У	н789У	3,49	—	—
н789У	н790У	3,77	—	—
н790У	н791У	3,66	—	—
н791У	н792У	10,37	—	—
н792У	н793У	1,67	—	—
н793У	н794У	3,30	—	—
н794У	н795У	1,35	—	—
н795У	н796У	7,60	—	—
н796У	н797У	4,41	—	—
н797У	н192У	35,09	—	—
н192У	н191У	9,09	—	—
н191У	н190У	0,48	—	—
н190У	н189У	5,90	—	—
н189У	н188У	0,81	—	—
н188У	н187У	9,64	—	—
н187У	н186У	8,46	—	—
н186У	н798У	4,50	—	—
н798У	н799У	3,15	—	—
н799У	н778У	7,44	—	—

КАРТА-ПЛАН ТЕРРИТОРИИ

Сведения об уточняемых земельных участках

3. Сведения о характеристиках уточняемого земельного участка с кадастровым номером 74:08:0301001:81 :

№ п/п	Наименование характеристик земельного участка	Значение характеристики
1	2	3
1.	Адрес земельного участка	—
1.1.	Сведения о местоположении земельного участка (при отсутствии адреса) в структурированном в соответствии с федеральной информационной адресной системой виде	обл. Челябинская, р-н Карталинский, п. Ольховка, ул. Пьянзина, дом 28
1.2.	Дополнительные сведения о местоположении земельного участка	—
2.	Площадь земельного участка ± величина погрешности определения(вычисления) площади (**Р ± ΔР**), **м²**	1173±11
3.	Формула, примененная для вычисления предельной погрешности определения площади земельного участка, с подставленными значениями и итоговые (вычисленные) значения (**ΔР**), м2	$\Delta P = 3{,}5 \cdot M_t \cdot \sqrt{P_{док}} = 3{,}5 \cdot 0{,}10 \cdot \sqrt{900} = 11$
4.	Площадь земельного участка согласно сведениям Единого государственного реестра недвижимости (**Ркад**), **м²**	900
5.	Оценка расхождения **Р** и **Ркад (Р – Ркад), м²**	273
6.	Предельный минимальный и максимальный размеры земельного участка (**Рмин и Рмакс), м²**	Рмин=300, Рмакс=2000
7.	Вид (виды) разрешенного использования	для ведения личного подсобного хозяйства
7.1.	Дополнительные сведения об использовании земельного участка	—
8.	Кадастровый или иной государственный учетный номер (инвентарный) здания, сооружения, объекта незавершенного строительства, расположенного на земельном участке	74:08:0301001:756
9.	Сведения о земельных участках (землях общего пользования, территории общего пользования), посредством которых обеспечивается доступ	земли общего пользования
10.	Иные сведения	—

4. Пояснения к сведениям об уточняемом земельном участке с кадастровым номером 74:08:0301001:81 :

1.	—

1. Сведения о характерных точках границы уточняемого земельного участка с кадастровым номером 74:08:0301001:82 :

КАРТА-ПЛАН ТЕРРИТОРИИ

Сведения об уточняемых земельных участках

Система координат МСК-74 **Зона № 2**

Обозначение характерных точек границ	Координаты, м				Метод определения координат	Формулы, примененные для расчета средней квадратической погрешности определения координат характерных точек границ (M_t), с подставленными в такие формулы значениями и итоговые (вычисленные) значения M_t, м	Описание закрепления точки
	содержатся в Едином государственном реестре недвижимости		определены в результате выполнения комплексных кадастровых работ				
	X	Y	X	Y			
1	2	3	4	5	6	7	8
н800У	—	—	389239,12	2271155,65	Метод спутниковых геодезических измерений (определений)	Mt = 0,1 м	—
н801У	—	—	389245,32	2271163,04	Метод спутниковых геодезических измерений (определений)	Mt = 0,1 м	—
н802У	—	—	389239,81	2271168,78	Метод спутниковых геодезических измерений (определений)	Mt = 0,1 м	—
н803У	—	—	389234,33	2271174,64	Метод спутниковых геодезических измерений (определений)	Mt = 0,1 м	—
н804У	—	—	389221,05	2271186,41	Метод спутниковых геодезических измерений (определений)	Mt = 0,1 м	—
н805У	—	—	389219,09	2271188,56	Метод спутниковых геодезических измерений (определений)	Mt = 0,1 м	—
н806У	—	—	389213,55	2271194,64	Метод спутниковых	Mt = 0,1 м	—

КАРТА-ПЛАН ТЕРРИТОРИИ

Сведения об уточняемых земельных участках

					геодезических измерений (определений)		
н807У	—	—	389207,46	2271189,22	Метод спутниковых геодезических измерений (определений)	Mt = 0,1 м	—
н808У	—	—	389212,80	2271182,84	Метод спутниковых геодезических измерений (определений)	Mt = 0,1 м	—
н809У	—	—	389214,73	2271180,68	Метод спутниковых геодезических измерений (определений)	Mt = 0,1 м	—
н800У	—	—	389239,12	2271155,65	Метод спутниковых геодезических измерений (определений)	Mt = 0,1 м	—

2. Сведения о частях границ уточняемого земельного участка с кадастровым номером 74:08:0301001:82 :

Обозначение части границ		Горизонтальное проложение (S), м	Описание прохождения части границ	Сведения о согласовании местоположения границ(согласовано/спорное)
от т.	до т.			
1	2	3	4	5
н800У	н801У	9,65	—	—
н801У	н802У	7,96	—	—
н802У	н803У	8,02	—	—
н803У	н804У	17,75	—	—
н804У	н805У	2,91	—	—
н805У	н806У	8,23	—	—
н806У	н807У	8,15	—	—
н807У	н808У	8,32	—	—
н808У	н809У	2,90	—	—
н809У	н800У	34,95	—	—

КАРТА-ПЛАН ТЕРРИТОРИИ

Сведения об уточняемых земельных участках

3. Сведения о характеристиках уточняемого земельного участка с кадастровым номером 74:08:0301001:82 :

№ п/п	Наименование характеристик земельного участка	Значение характеристики
1	2	3
1.	Адрес земельного участка	—
1.1.	Сведения о местоположении земельного участка (при отсутствии адреса) в структурированном в соответствии с федеральной информационной адресной системой виде	обл. Челябинская, р-н Карталинский, п. Ольховка, ул. Зеленая, дом 12-2
1.2.	Дополнительные сведения о местоположении земельного участка	—
2.	Площадь земельного участка ± величина погрешности определения(вычисления) площади (**Р ± ΔР**), **м²**	416±5
3.	Формула, примененная для вычисления предельной погрешности определения площади земельного участка, с подставленными значениями и итоговые (вычисленные) значения (**ΔР**), м2	$\Delta P = 3{,}5 \cdot M_t \cdot \sqrt{P_{док}} = 3{,}5 \cdot 0{,}10 \cdot \sqrt{200} = 5$
4.	Площадь земельного участка согласно сведениям Единого государственного реестра недвижимости (**Ркад**), **м²**	200
5.	Оценка расхождения **Р** и **Ркад (Р – Ркад), м²**	216
6.	Предельный минимальный и максимальный размеры земельного участка (**Рмин и Рмакс), м²**	Рмин=300, Рмакс - не установлен
7.	Вид (виды) разрешенного использования	для ведения личного подсобного хозяйства
7.1.	Дополнительные сведения об использовании земельного участка	—
8.	Кадастровый или иной государственный учетный номер (инвентарный) здания, сооружения, объекта незавершенного строительства, расположенного на земельном участке	—
9.	Сведения о земельных участках (землях общего пользования, территории общего пользования), посредством которых обеспечивается доступ	земли общего пользования
10.	Иные сведения	—

4. Пояснения к сведениям об уточняемом земельном участке с кадастровым номером 74:08:0301001:82 :

1.	—

1. Сведения о характерных точках границы уточняемого земельного участка с кадастровым номером 74:08:0301001:84 :

КАРТА-ПЛАН ТЕРРИТОРИИ

Сведения об уточняемых земельных участках

Система координат МСК-74 **Зона № 2**

Обозначение характерных точек границ	Координаты, м				Метод определения координат	Формулы, примененные для расчета средней квадратической погрешности определения координат характерных точек границ (M_t), с подставленными в такие формулы значениями и итоговые (вычисленные) значения M_t, м	Описание закрепления точки
	содержатся в Едином государственном реестре недвижимости		определены в результате выполнения комплексных кадастровых работ				
	X	Y	X	Y			
1	2	3	4	5	6	7	8
334	—	—	389182,33	2271222,88	Метод спутниковых геодезических измерений (определений)	Mt = 0,1 м	—
н810У	—	—	389188,82	2271228,93	Метод спутниковых геодезических измерений (определений)	Mt = 0,1 м	—
н811У	—	—	389194,33	2271234,33	Метод спутниковых геодезических измерений (определений)	Mt = 0,1 м	—
н812У	—	—	389188,79	2271240,45	Метод спутниковых геодезических измерений (определений)	Mt = 0,1 м	—
н813У	—	—	389183,62	2271243,99	Метод спутниковых геодезических измерений (определений)	Mt = 0,1 м	—
н814У	—	—	389179,62	2271248,14	Метод спутниковых геодезических измерений (определений)	Mt = 0,1 м	—
н815У	—	—	389171,59	2271256,93	Метод спутниковых	Mt = 0,1 м	—

КАРТА-ПЛАН ТЕРРИТОРИИ

Сведения об уточняемых земельных участках

					геодезических измерений (определений)		
н816У	—	—	389163,92	2271266,08	Метод спутниковых геодезических измерений (определений)	Mt = 0,1 м	—
148	—	—	389151,21	2271256,52	Метод спутниковых геодезических измерений (определений)	Mt = 0,1 м	—
334	—	—	389182,33	2271222,88	Метод спутниковых геодезических измерений (определений)	Mt = 0,1 м	—

2. Сведения о частях границ уточняемого земельного участка с кадастровым номером 74:08:0301001:84 :

Обозначение части границ		Горизонтальное проложение (S), м	Описание прохождения части границ	Сведения о согласовании местоположения границ(согласовано/спорное)
от т.	до т.			
1	2	3	4	5
334	н810У	8,87	—	—
н810У	н811У	7,71	—	—
н811У	н812У	8,26	—	—
н812У	н813У	6,27	—	—
н813У	н814У	5,76	—	—
н814У	н815У	11,91	—	—
н815У	н816У	11,94	—	—
н816У	148	15,90	—	—
148	334	45,83	—	—

3. Сведения о характеристиках уточняемого земельного участка с кадастровым номером 74:08:0301001:84 :

№ п/п	Наименование характеристик земельного участка	Значение характеристики
1	2	3
1.	Адрес земельного участка	—
1.1.	Сведения о местоположении земельного участка (при отсутствии адреса) в структурированном в соответствии с федеральной информационной адресной системой виде	обл. Челябинская, р-н Карталинский, п. Ольховка, ул. Зеленая, дом 9-1

КАРТА-ПЛАН ТЕРРИТОРИИ

Сведения об уточняемых земельных участках

1	2	3
1.2.	Дополнительные сведения о местоположении земельного участка	—
2.	Площадь земельного участка ± величина погрешности определения(вычисления) площади (**Р ± ΔР**), **м²**	705±15
3.	Формула, примененная для вычисления предельной погрешности определения площади земельного участка, с подставленными значениями и итоговые (вычисленные) значения (**ΔР**), м2	$\Delta P = 3{,}5 \cdot M_t \cdot \sqrt{P_{док}} = 3{,}5 \cdot 0{,}10 \cdot \sqrt{1800} = 15$
4.	Площадь земельного участка согласно сведениям Единого государственного реестра недвижимости (**Ркад**), **м²**	1800
5.	Оценка расхождения **Р** и **Ркад (Р – Ркад), м²**	-1095
6.	Предельный минимальный и максимальный размеры земельного участка (**Рмин и Рмакс), м²**	Рмин=300, Рмакс - не установлен
7.	Вид (виды) разрешенного использования	для ведения личного подсобного хозяйства
7.1.	Дополнительные сведения об использовании земельного участка	—
8.	Кадастровый или иной государственный учетный номер (инвентарный) здания, сооружения, объекта незавершенного строительства, расположенного на земельном участке	74:08:0301001:324
9.	Сведения о земельных участках (землях общего пользования, территории общего пользования), посредством которых обеспечивается доступ	—
10.	Иные сведения	—

4. Пояснения к сведениям об уточняемом земельном участке с кадастровым номером 74:08:0301001:84 :

1.	—

1. Сведения о характерных точках границы уточняемого земельного участка с кадастровым номером 74:08:0301001:86 :

Система координат МСК-74 **Зона № 2**

Обозначение характерных точек границ	Координаты, м				Метод определения координат	Формулы, примененные для расчета средней квадратической погрешности определения координат характерных точек границ (M_t), с подставленными в такие формулы значениями и итоговые (вычисленные) значения M_t, м	Описание закрепления точки
	содержатся в Едином государственном реестре недвижимости		определены в результате выполнения комплексных кадастровых работ				
	X	Y	X	Y			
1	2	3	4	5	6	7	8

КАРТА-ПЛАН ТЕРРИТОРИИ							
Сведения об уточняемых земельных участках							
н819У	—	—	389229,15	2271265,39	Метод спутниковых геодезических измерений (определений)	Mt = 0,1 м	—
н820У	—	—	389233,36	2271269,10	Метод спутниковых геодезических измерений (определений)	Mt = 0,1 м	—
н821У	—	—	389239,46	2271274,74	Метод спутниковых геодезических измерений (определений)	Mt = 0,1 м	—
н822У	—	—	389230,72	2271283,38	Метод спутниковых геодезических измерений (определений)	Mt = 0,1 м	—
н823У	—	—	389228,59	2271281,34	Метод спутниковых геодезических измерений (определений)	Mt = 0,1 м	—
н824У	—	—	389223,47	2271286,80	Метод спутниковых геодезических измерений (определений)	Mt = 0,1 м	—
н825У	—	—	389211,04	2271299,25	Метод спутниковых геодезических измерений (определений)	Mt = 0,1 м	—
н826У	—	—	389204,06	2271305,68	Метод спутниковых геодезических измерений (определений)	Mt = 0,1 м	—
н827У	—	—	389198,94	2271310,46	Метод спутниковых геодезических измерений (определений)	Mt = 0,1 м	—
н828У	—	—	389197,30	2271307,93	Метод спутниковых	Mt = 0,1 м	—

КАРТА-ПЛАН ТЕРРИТОРИИ							
Сведения об уточняемых земельных участках							
					геодезических измерений (определений)		
н829У	—	—	389192,23	2271311,08	Метод спутниковых геодезических измерений (определений)	Mt = 0,1 м	—
н830У	—	—	389179,56	2271294,95	Метод спутниковых геодезических измерений (определений)	Mt = 0,1 м	—
н831У	—	—	389184,28	2271290,33	Метод спутниковых геодезических измерений (определений)	Mt = 0,1 м	—
н832У	—	—	389192,72	2271281,05	Метод спутниковых геодезических измерений (определений)	Mt = 0,1 м	—
н833У	—	—	389195,28	2271283,28	Метод спутниковых геодезических измерений (определений)	Mt = 0,1 м	—
н834У	—	—	389200,52	2271281,99	Метод спутниковых геодезических измерений (определений)	Mt = 0,1 м	—
н835У	—	—	389212,83	2271268,97	Метод спутниковых геодезических измерений (определений)	Mt = 0,1 м	—
н836У	—	—	389219,11	2271262,23	Метод спутниковых геодезических измерений (определений)	Mt = 0,1 м	—
н837У	—	—	389221,89	2271258,93	Метод спутниковых геодезических	Mt = 0,1 м	—

КАРТА-ПЛАН ТЕРРИТОРИИ

Сведения об уточняемых земельных участках

					измерений (определений)		
н819У	—	—	389229,15	2271265,39	Метод спутниковых геодезических измерений (определений)	Mt = 0,1 м	—

2. Сведения о частях границ уточняемого земельного участка с кадастровым номером 74:08:0301001:86 :

Обозначение части границ		Горизонтальное проложение (S), м	Описание прохождения части границ	Сведения о согласовании местоположения границ(согласовано/спорное)
от т.	до т.			
1	2	3	4	5
н819У	н820У	5,61	—	—
н820У	н821У	8,31	—	—
н821У	н822У	12,29	—	—
н822У	н823У	2,95	—	—
н823У	н824У	7,49	—	—
н824У	н825У	17,59	—	—
н825У	н826У	9,49	—	—
н826У	н827У	7,00	—	—
н827У	н828У	3,02	—	—
н828У	н829У	5,97	—	—
н829У	н830У	20,51	—	—
н830У	н831У	6,60	—	—
н831У	н832У	12,54	—	—
н832У	н833У	3,40	—	—
н833У	н834У	5,40	—	—
н834У	н835У	17,92	—	—
н835У	н836У	9,21	—	—
н836У	н837У	4,31	—	—
н837У	н819У	9,72	—	—

3. Сведения о характеристиках уточняемого земельного участка с кадастровым номером 74:08:0301001:86 :

№ п/п	Наименование характеристик земельного участка	Значение характеристики
1	2	3
1.	Адрес земельного участка	—
1.1.	Сведения о местоположении земельного участка (при отсутствии адреса) в структурированном в соответствии с федеральной информационной	обл. Челябинская, р-н Карталинский, п. Ольховка, ул. Зеленая, дом 7-1

КАРТА-ПЛАН ТЕРРИТОРИИ

Сведения об уточняемых земельных участках

1	2	3
	адресной системой виде	
1.2.	Дополнительные сведения о местоположении земельного участка	—
2.	Площадь земельного участка ± величина погрешности определения(вычисления) площади (**Р ± ΔР**), **м²**	1275±11
3.	Формула, примененная для вычисления предельной погрешности определения площади земельного участка, с подставленными значениями и итоговые (вычисленные) значения (**ΔР**), м2	$\Delta P = 3{,}5 \cdot M_t \cdot \sqrt{P_{док}} = 3{,}5 \cdot 0{,}10 \cdot \sqrt{1000} = 11$
4.	Площадь земельного участка согласно сведениям Единого государственного реестра недвижимости (**Ркад**), **м²**	1000
5.	Оценка расхождения **Р** и **Ркад (Р – Ркад), м²**	275
6.	Предельный минимальный и максимальный размеры земельного участка (**Рмин и Рмакс), м²**	Рмин=300, Рмакс - не установлен
7.	Вид (виды) разрешенного использования	для ведения личного подсобного хозяйства
7.1.	Дополнительные сведения об использовании земельного участка	—
8.	Кадастровый или иной государственный учетный номер (инвентарный) здания, сооружения, объекта незавершенного строительства, расположенного на земельном участке	74:08:0301001:322
9.	Сведения о земельных участках (землях общего пользования, территории общего пользования), посредством которых обеспечивается доступ	—
10.	Иные сведения	—

4. Пояснения к сведениям об уточняемом земельном участке с кадастровым номером 74:08:0301001:86 :

1.	—

1. Сведения о характерных точках границы уточняемого земельного участка с кадастровым номером 74:08:0301001:87 :

Система координат МСК-74 **Зона № 2**

Обозначение характерных точек границ	Координаты, м				Метод определения координат	Формулы, примененные для расчета средней квадратической погрешности определения координат характерных точек границ (M_t), с подставленными в такие формулы значениями и итоговые (вычисленные) значения M_t, м	Описание закрепления точки
	содержатся в Едином государственном реестре недвижимости		определены в результате выполнения комплексных кадастровых работ				
	X	Y	X	Y			

КАРТА-ПЛАН ТЕРРИТОРИИ							
Сведения об уточняемых земельных участках							
1	2	3	4	5	6	7	8
н838У	—	—	389244,37	2271194,16	Метод спутниковых геодезических измерений (определений)	Mt = 0,1 м	—
н776У	—	—	389255,62	2271206,38	Метод спутниковых геодезических измерений (определений)	Mt = 0,1 м	—
н775У	—	—	389248,74	2271213,77	Метод спутниковых геодезических измерений (определений)	Mt = 0,1 м	—
н774У	—	—	389242,59	2271220,66	Метод спутниковых геодезических измерений (определений)	Mt = 0,1 м	—
н773У	—	—	389240,23	2271223,19	Метод спутниковых геодезических измерений (определений)	Mt = 0,1 м	—
н839У	—	—	389239,55	2271222,60	Метод спутниковых геодезических измерений (определений)	Mt = 0,1 м	—
н840У	—	—	389233,24	2271216,87	Метод спутниковых геодезических измерений (определений)	Mt = 0,1 м	—
н841У	—	—	389235,45	2271214,43	Метод спутниковых геодезических измерений (определений)	Mt = 0,1 м	—
н842У	—	—	389229,00	2271208,46	Метод спутниковых геодезических измерений (определений)	Mt = 0,1 м	—

КАРТА-ПЛАН ТЕРРИТОРИИ

Сведения об уточняемых земельных участках

н843У	—	—	389230,86	2271206,15	Метод спутниковых геодезических измерений (определений)	Mt = 0,1 м	—
н844У	—	—	389239,92	2271197,22	Метод спутниковых геодезических измерений (определений)	Mt = 0,1 м	—
н845У	—	—	389243,61	2271193,40	Метод спутниковых геодезических измерений (определений)	Mt = 0,1 м	—
н838У	—	—	389244,37	2271194,16	Метод спутниковых геодезических измерений (определений)	Mt = 0,1 м	—

2. Сведения о частях границ уточняемого земельного участка с кадастровым номером 74:08:0301001:87 :

Обозначение части границ		Горизонтальное проложение (S), м	Описание прохождения части границ	Сведения о согласовании местоположения границ(согласовано/спорное)
от т.	до т.			
1	2	3	4	5
н838У	н776У	16,61	—	—
н776У	н775У	10,10	—	—
н775У	н774У	9,24	—	—
н774У	н773У	3,46	—	—
н773У	н839У	0,90	—	—
н839У	н840У	8,52	—	—
н840У	н841У	3,29	—	—
н841У	н842У	8,79	—	—
н842У	н843У	2,97	—	—
н843У	н844У	12,72	—	—
н844У	н845У	5,31	—	—
н845У	н838У	1,07	—	—

3. Сведения о характеристиках уточняемого земельного участка с кадастровым номером 74:08:0301001:87 :

№ п/п	Наименование характеристик земельного участка	Значение характеристики
1	2	3

КАРТА-ПЛАН ТЕРРИТОРИИ

Сведения об уточняемых земельных участках

1	2	3
1.	Адрес земельного участка	—
1.1.	Сведения о местоположении земельного участка (при отсутствии адреса) в структурированном в соответствии с федеральной информационной адресной системой виде	обл. Челябинская, р-н Карталинский, п. Ольховка, ул. Зеленая, дом 10-2
1.2.	Дополнительные сведения о местоположении земельного участка	—
2.	Площадь земельного участка ± величина погрешности определения(вычисления) площади (**Р ± ΔР**), **м^2**	396±4
3.	Формула, примененная для вычисления предельной погрешности определения площади земельного участка, с подставленными значениями и итоговые (вычисленные) значения (**ΔР**), м2	$\Delta P = 3{,}5 \cdot M_t \cdot \sqrt{P_{док}} = 3{,}5 \cdot 0{,}10 \cdot \sqrt{100} = 4$
4.	Площадь земельного участка согласно сведениям Единого государственного реестра недвижимости (**Ркад**), **м^2**	100
5.	Оценка расхождения **Р** и **Ркад (Р – Ркад), м^2**	296
6.	Предельный минимальный и максимальный размеры земельного участка (**Рмин и Рмакс), м^2**	Рмин=300, Рмакс=2000
7.	Вид (виды) разрешенного использования	для ведения личного подсобного хозяйства
7.1.	Дополнительные сведения об использовании земельного участка	—
8.	Кадастровый или иной государственный учетный номер (инвентарный) здания, сооружения, объекта незавершенного строительства, расположенного на земельном участке	74:08:0301001:326
9.	Сведения о земельных участках (землях общего пользования, территории общего пользования), посредством которых обеспечивается доступ	земли общего пользования
10.	Иные сведения	—

4. Пояснения к сведениям об уточняемом земельном участке с кадастровым номером 74:08:0301001:87 :

1.	—

1. Сведения о характерных точках границы уточняемого земельного участка с кадастровым номером 74:08:0301001:88 :

КАРТА-ПЛАН ТЕРРИТОРИИ

Сведения об уточняемых земельных участках

Система координат МСК-74 **Зона № 2**

Обозначение характерных точек границ	Координаты, м				Метод определения координат	Формулы, примененные для расчета средней квадратической погрешности определения координат характерных точек границ (M_t), с подставленными в такие формулы значениями и итоговые (вычисленные) значения M_t, м	Описание закрепления точки
	содержатся в Едином государственном реестре недвижимости		определены в результате выполнения комплексных кадастровых работ				
	X	Y	X	Y			
1	2	3	4	5	6	7	8
н821У	—	—	389239,46	2271274,74	Метод спутниковых геодезических измерений (определений)	Mt = 0,1 м	—
н846У	—	—	389244,05	2271279,53	Метод спутниковых геодезических измерений (определений)	Mt = 0,1 м	—
н847У	—	—	389244,52	2271279,18	Метод спутниковых геодезических измерений (определений)	Mt = 0,1 м	—
н848У	—	—	389246,54	2271281,20	Метод спутниковых геодезических измерений (определений)	Mt = 0,1 м	—
н849У	—	—	389246,59	2271281,28	Метод спутниковых геодезических измерений (определений)	Mt = 0,1 м	—
н850У	—	—	389244,40	2271283,55	Метод спутниковых геодезических измерений (определений)	Mt = 0,1 м	—
н851У	—	—	389247,41	2271286,65	Метод спутниковых	Mt = 0,1 м	—

КАРТА-ПЛАН ТЕРРИТОРИИ							
Сведения об уточняемых земельных участках							
					геодезических измерений (определений)		
н852У	—	—	389249,36	2271284,67	Метод спутниковых геодезических измерений (определений)	Mt = 0,1 м	—
н853У	—	—	389257,86	2271293,40	Метод спутниковых геодезических измерений (определений)	Mt = 0,1 м	—
н854У	—	—	389255,78	2271295,53	Метод спутниковых геодезических измерений (определений)	Mt = 0,1 м	—
н855У	—	—	389249,39	2271301,24	Метод спутниковых геодезических измерений (определений)	Mt = 0,1 м	—
н856У	—	—	389235,23	2271315,43	Метод спутниковых геодезических измерений (определений)	Mt = 0,1 м	—
н857У	—	—	389227,88	2271322,12	Метод спутниковых геодезических измерений (определений)	Mt = 0,1 м	—
н858У	—	—	389224,71	2271321,13	Метод спутниковых геодезических измерений (определений)	Mt = 0,1 м	—
н859У	—	—	389217,67	2271328,80	Метод спутниковых геодезических измерений (определений)	Mt = 0,1 м	—
н860У	—	—	389217,95	2271330,93	Метод спутниковых геодезических	Mt = 0,1 м	—

КАРТА-ПЛАН ТЕРРИТОРИИ							
Сведения об уточняемых земельных участках							
					измерений (определений)		
н861У	—	—	389210,38	2271338,25	Метод спутниковых геодезических измерений (определений)	Mt = 0,1 м	—
н862У	—	—	389197,88	2271325,52	Метод спутниковых геодезических измерений (определений)	Mt = 0,1 м	—
н863У	—	—	389191,41	2271318,14	Метод спутниковых геодезических измерений (определений)	Mt = 0,1 м	—
н864У	—	—	389187,82	2271313,67	Метод спутниковых геодезических измерений (определений)	Mt = 0,1 м	—
н829У	—	—	389192,23	2271311,08	Метод спутниковых геодезических измерений (определений)	Mt = 0,1 м	—
н828У	—	—	389197,30	2271307,93	Метод спутниковых геодезических измерений (определений)	Mt = 0,1 м	—
н827У	—	—	389198,94	2271310,46	Метод спутниковых геодезических измерений (определений)	Mt = 0,1 м	—
н826У	—	—	389204,06	2271305,68	Метод спутниковых геодезических измерений (определений)	Mt = 0,1 м	—
н825У	—	—	389211,04	2271299,25	Метод спутниковых геодезических измерений	Mt = 0,1 м	—

КАРТА-ПЛАН ТЕРРИТОРИИ

Сведения об уточняемых земельных участках

					(определений)		
н824У	—	—	389223,47	2271286,80	Метод спутниковых геодезических измерений (определений)	Mt = 0,1 м	—
н823У	—	—	389228,59	2271281,34	Метод спутниковых геодезических измерений (определений)	Mt = 0,1 м	—
н822У	—	—	389230,72	2271283,38	Метод спутниковых геодезических измерений (определений)	Mt = 0,1 м	—
н821У	—	—	389239,46	2271274,74	Метод спутниковых геодезических измерений (определений)	Mt = 0,1 м	—

2. Сведения о частях границ уточняемого земельного участка с кадастровым номером 74:08:0301001:88 :

Обозначение части границ		Горизонтальное проложение (S), м	Описание прохождения части границ	Сведения о согласовании местоположения границ(согласовано/спорное)
от т.	до т.			
1	2	3	4	5
н821У	н846У	6,63	—	—
н846У	н847У	0,59	—	—
н847У	н848У	2,86	—	—
н848У	н849У	0,09	—	—
н849У	н850У	3,15	—	—
н850У	н851У	4,32	—	—
н851У	н852У	2,78	—	—
н852У	н853У	12,18	—	—
н853У	н854У	2,98	—	—
н854У	н855У	8,57	—	—
н855У	н856У	20,05	—	—
н856У	н857У	9,94	—	—
н857У	н858У	3,32	—	—
н858У	н859У	10,41	—	—

КАРТА-ПЛАН ТЕРРИТОРИИ

Сведения об уточняемых земельных участках

н859У	н860У	2,15	—	—
н860У	н861У	10,53	—	—
н861У	н862У	17,84	—	—
н862У	н863У	9,81	—	—
н863У	н864У	5,73	—	—
н864У	н829У	5,11	—	—
н829У	н828У	5,97	—	—
н828У	н827У	3,02	—	—
н827У	н826У	7,00	—	—
н826У	н825У	9,49	—	—
н825У	н824У	17,59	—	—
н824У	н823У	7,49	—	—
н823У	н822У	2,95	—	—
н822У	н821У	12,29	—	—

3. Сведения о характеристиках уточняемого земельного участка с кадастровым номером 74:08:0301001:88 :

№ п/п	Наименование характеристик земельного участка	Значение характеристики
1	2	3
1.	Адрес земельного участка	—
1.1.	Сведения о местоположении земельного участка (при отсутствии адреса) в структурированном в соответствии с федеральной информационной адресной системой виде	обл. Челябинская, р-н Карталинский, п. Ольховка, ул. Зеленая, дом 5-2
1.2.	Дополнительные сведения о местоположении земельного участка	—
2.	Площадь земельного участка ± величина погрешности определения(вычисления) площади (**Р** ± **ΔР**), **м²**	1825±16
3.	Формула, примененная для вычисления предельной погрешности определения площади земельного участка, с подставленными значениями и итоговые (вычисленные) значения (**ΔР**), м2	$\Delta P = 3{,}5 \cdot M_t \cdot \sqrt{P_{док}} = 3{,}5 \cdot 0{,}10 \cdot \sqrt{2000} = 16$
4.	Площадь земельного участка согласно сведениям Единого государственного реестра недвижимости (**Ркад**), **м²**	2000
5.	Оценка расхождения **Р** и **Ркад (Р – Ркад), м²**	-175
6.	Предельный минимальный и максимальный размеры земельного участка (**Рмин и Рмакс), м²**	Рмин=300, Рмакс - не установлен
7.	Вид (виды) разрешенного использования	для ведения личного подсобного хозяйства
7.1.	Дополнительные сведения об использовании земельного участка	—
8.	Кадастровый или иной государственный учетный номер (инвентарный)	74:08:0301001:353

КАРТА-ПЛАН ТЕРРИТОРИИ

Сведения об уточняемых земельных участках

1	2	3
	здания, сооружения, объекта незавершенного строительства, расположенного на земельном участке	
9.	Сведения о земельных участках (землях общего пользования, территории общего пользования), посредством которых обеспечивается доступ	—
10.	Иные сведения	—

4. Пояснения к сведениям об уточняемом земельном участке с кадастровым номером 74:08:0301001:88 :

1.	—

1. Сведения о характерных точках границы уточняемого земельного участка с кадастровым номером 74:08:0301001:89 :

Система координат МСК-74 **Зона № 2**

Обозначение характерных точек границ	Координаты, м				Метод определения координат	Формулы, примененные для расчета средней квадратической погрешности определения координат характерных точек границ (M_t), с подставленными в такие формулы значениями и итоговые (вычисленные) значения M_t, м	Описание закрепления точки
	содержатся в Едином государственном реестре недвижимости		определены в результате выполнения комплексных кадастровых работ				
	X	Y	X	Y			
1	2	3	4	5	6	7	8
н853У	—	—	389257,86	2271293,40	Метод спутниковых геодезических измерений (определений)	Mt = 0,1 м	—
н865У	—	—	389265,25	2271300,19	Метод спутниковых геодезических измерений (определений)	Mt = 0,1 м	—
н866У	—	—	389277,33	2271312,23	Метод спутниковых геодезических измерений (определений)	Mt = 0,1 м	—
н867У	—	—	389289,24	2271324,88	Метод спутниковых геодезических измерений	Mt = 0,1 м	—

КАРТА-ПЛАН ТЕРРИТОРИИ							
Сведения об уточняемых земельных участках							
					(определений)		
н868У	—	—	389260,08	2271354,76	Метод спутниковых геодезических измерений (определений)	Mt = 0,1 м	—
н869У	—	—	389247,78	2271342,77	Метод спутниковых геодезических измерений (определений)	Mt = 0,1 м	—
н870У	—	—	389236,13	2271331,32	Метод спутниковых геодезических измерений (определений)	Mt = 0,1 м	—
н871У	—	—	389238,76	2271328,80	Метод спутниковых геодезических измерений (определений)	Mt = 0,1 м	—
н872У	—	—	389234,65	2271324,58	Метод спутниковых геодезических измерений (определений)	Mt = 0,1 м	—
н873У	—	—	389239,41	2271319,86	Метод спутниковых геодезических измерений (определений)	Mt = 0,1 м	—
н856У	—	—	389235,23	2271315,43	Метод спутниковых геодезических измерений (определений)	Mt = 0,1 м	—
н855У	—	—	389249,39	2271301,24	Метод спутниковых геодезических измерений (определений)	Mt = 0,1 м	—
н854У	—	—	389255,78	2271295,53	Метод спутниковых геодезических измерений (определений)	Mt = 0,1 м	—

КАРТА-ПЛАН ТЕРРИТОРИИ

Сведения об уточняемых земельных участках

н853У	—	—	389257,86	2271293,40	Метод спутниковых геодезических измерений (определений)	Mt = 0,1 м	—

2. Сведения о частях границ уточняемого земельного участка с кадастровым номером 74:08:0301001:89 :

Обозначение части границ		Горизонтальное проложение (S), м	Описание прохождения части границ	Сведения о согласовании местоположения границ(согласовано/спорное)
от т.	до т.			
1	2	3	4	5
н853У	н865У	10,04	—	—
н865У	н866У	17,06	—	—
н866У	н867У	17,37	—	—
н867У	н868У	41,75	—	—
н868У	н869У	17,18	—	—
н869У	н870У	16,33	—	—
н870У	н871У	3,64	—	—
н871У	н872У	5,89	—	—
н872У	н873У	6,70	—	—
н873У	н856У	6,09	—	—
н856У	н855У	20,05	—	—
н855У	н854У	8,57	—	—
н854У	н853У	2,98	—	—

3. Сведения о характеристиках уточняемого земельного участка с кадастровым номером 74:08:0301001:89 :

№ п/п	Наименование характеристик земельного участка	Значение характеристики
1	2	3
1.	Адрес земельного участка	—
1.1.	Сведения о местоположении земельного участка (при отсутствии адреса) в структурированном в соответствии с федеральной информационной адресной системой виде	обл. Челябинская, р-н Карталинский, п. Ольховка, ул. Зеленая, дом 5-1
1.2.	Дополнительные сведения о местоположении земельного участка	—
2.	Площадь земельного участка ± величина погрешности определения(вычисления) площади (**Р ± ΔР**), **м²**	1823±14
3.	Формула, примененная для вычисления предельной погрешности определения площади земельного участка, с подставленными значениями и итоговые (вычисленные) значения (**ΔР**), м2	$\Delta P = 3{,}5 \cdot M_t \cdot \sqrt{P_{док}} = 3{,}5 \cdot 0{,}10 \cdot \sqrt{1600} = 14$
4.	Площадь земельного участка согласно сведениям Единого	1600

КАРТА-ПЛАН ТЕРРИТОРИИ

Сведения об уточняемых земельных участках

1	2	3
	государственного реестра недвижимости (**Ркад**), **м²**	
5.	Оценка расхождения **Р** и **Ркад (Р – Ркад), м²**	223
6.	Предельный минимальный и максимальный размеры земельного участка (**Рмин и Рмакс), м²**	Рмин=300, Рмакс - не установлен
7.	Вид (виды) разрешенного использования	для ведения личного подсобного хозяйства
7.1.	Дополнительные сведения об использовании земельного участка	—
8.	Кадастровый или иной государственный учетный номер (инвентарный) здания, сооружения, объекта незавершенного строительства, расположенного на земельном участке	74:08:0301001:353
9.	Сведения о земельных участках (землях общего пользования, территории общего пользования), посредством которых обеспечивается доступ	—
10.	Иные сведения	—

4. Пояснения к сведениям об уточняемом земельном участке с кадастровым номером 74:08:0301001:89 :

1.	—

1. Сведения о характерных точках границы уточняемого земельного участка с кадастровым номером 74:08:0301001:91 :

Система координат МСК-74 **Зона № 2**

Обозначение характерных точек границ	Координаты, м				Метод определения координат	Формулы, примененные для расчета средней квадратической погрешности определения координат характерных точек границ (M_t), с подставленными в такие формулы значениями и итоговые (вычисленные) значения M_t, м	Описание закрепления точки
	содержатся в Едином государственном реестре недвижимости		определены в результате выполнения комплексных кадастровых работ				
	X	Y	X	Y			
1	2	3	4	5	6	7	8
н874У	—	—	389309,90	2271223,52	Метод спутниковых геодезических измерений (определений)	Mt = 0,1 м	—
48	—	—	389331,36	2271246,76	Метод спутниковых геодезических измерений (определений)	Mt = 0,1 м	-

КАРТА-ПЛАН ТЕРРИТОРИИ							
Сведения об уточняемых земельных участках							
47	—	—	389322,12	2271254,81	Метод спутниковых геодезических измерений (определений)	Mt = 0,1 м	-
н875У	—	—	389303,00	2271275,11	Метод спутниковых геодезических измерений (определений)	Mt = 0,1 м	—
н876У	—	—	389300,02	2271278,66	Метод спутниковых геодезических измерений (определений)	Mt = 0,1 м	—
н877У	—	—	389292,74	2271272,38	Метод спутниковых геодезических измерений (определений)	Mt = 0,1 м	—
н878У	—	—	389293,47	2271271,18	Метод спутниковых геодезических измерений (определений)	Mt = 0,1 м	—
н879У	—	—	389289,31	2271267,04	Метод спутниковых геодезических измерений (определений)	Mt = 0,1 м	—
н880У	—	—	389277,43	2271257,30	Метод спутниковых геодезических измерений (определений)	Mt = 0,1 м	—
н881У	—	—	389283,83	2271250,37	Метод спутниковых геодезических измерений (определений)	Mt = 0,1 м	—
н882У	—	—	389289,99	2271244,55	Метод спутниковых геодезических измерений (определений)	Mt = 0,1 м	—
н883У	—	—	389294,52	2271239,56	Метод спутниковых	Mt = 0,1 м	—

КАРТА-ПЛАН ТЕРРИТОРИИ

Сведения об уточняемых земельных участках

					геодезических измерений (определений)		
н884У	—	—	389297,98	2271234,77	Метод спутниковых геодезических измерений (определений)	Mt = 0,1 м	—
н874У	—	—	389309,90	2271223,52	Метод спутниковых геодезических измерений (определений)	Mt = 0,1 м	—

2. Сведения о частях границ уточняемого земельного участка с кадастровым номером 74:08:0301001:91 :

Обозначение части границ		Горизонтальное проложение (S), м	Описание прохождения части границ	Сведения о согласовании местоположения границ(согласовано/спорное)
от т.	до т.			
1	2	3	4	5
н874У	48	31,63	—	—
48	47	12,25	—	—
47	н875У	27,89	—	—
н875У	н876У	4,63	—	—
н876У	н877У	9,61	—	—
н877У	н878У	1,40	—	—
н878У	н879У	5,87	—	—
н879У	н880У	15,36	—	—
н880У	н881У	9,43	—	—
н881У	н882У	8,47	—	—
н882У	н883У	6,74	—	—
н883У	н884У	5,91	—	—
н884У	н874У	16,39	—	—

3. Сведения о характеристиках уточняемого земельного участка с кадастровым номером 74:08:0301001:91 :

№ п/п	Наименование характеристик земельного участка	Значение характеристики
1	2	3
1.	Адрес земельного участка	—
1.1.	Сведения о местоположении земельного участка (при отсутствии адреса) в структурированном в соответствии с федеральной информационной адресной системой виде	обл. Челябинская, р-н Карталинский, п. Ольховка, ул. Зеленая, дом 6-2

КАРТА-ПЛАН ТЕРРИТОРИИ

Сведения об уточняемых земельных участках

1	2	3
1.2.	Дополнительные сведения о местоположении земельного участка	—
2.	Площадь земельного участка ± величина погрешности определения(вычисления) площади (**Р ± ΔР**), **м²**	1406±12
3.	Формула, примененная для вычисления предельной погрешности определения площади земельного участка, с подставленными значениями и итоговые (вычисленные) значения (**ΔР**), м2	$\Delta P = 3{,}5 \cdot M_t \cdot \sqrt{P_{док}} = 3{,}5 \cdot 0{,}10 \cdot \sqrt{1200} = 12$
4.	Площадь земельного участка согласно сведениям Единого государственного реестра недвижимости (**Ркад**), **м²**	1200
5.	Оценка расхождения **Р** и **Ркад (Р – Ркад), м²**	206
6.	Предельный минимальный и максимальный размеры земельного участка (**Рмин и Рмакс), м²**	Рмин=300, Рмакс - не установлен
7.	Вид (виды) разрешенного использования	для ведения личного подсобного хозяйства
7.1.	Дополнительные сведения об использовании земельного участка	—
8.	Кадастровый или иной государственный учетный номер (инвентарный) здания, сооружения, объекта незавершенного строительства, расположенного на земельном участке	74:08:0301001:346
9.	Сведения о земельных участках (землях общего пользования, территории общего пользования), посредством которых обеспечивается доступ	земли общего пользования
10.	Иные сведения	—

4. Пояснения к сведениям об уточняемом земельном участке с кадастровым номером 74:08:0301001:91 :

1.	—

1. Сведения о характерных точках границы уточняемого земельного участка с кадастровым номером 74:08:0301001:93 :

Система координат МСК-74 **Зона № 2**

Обозначение характерных точек границ	Координаты, м				Метод определения координат	Формулы, примененные для расчета средней квадратической погрешности определения координат характерных точек границ (M_t), с подставленными в такие формулы значениями и итоговые (вычисленные) значения M_t, м	Описание закрепления точки
	содержатся в Едином государственном реестре недвижимости		определены в результате выполнения комплексных кадастровых работ				
	X	Y	X	Y			
1	2	3	4	5	6	7	8

КАРТА-ПЛАН ТЕРРИТОРИИ							
Сведения об уточняемых земельных участках							
н885У	—	—	389309,19	2271343,75	Метод спутниковых геодезических измерений (определений)	Mt = 0,1 м	—
н886У	—	—	389313,54	2271348,03	Метод спутниковых геодезических измерений (определений)	Mt = 0,1 м	—
н887У	—	—	389311,74	2271350,37	Метод спутниковых геодезических измерений (определений)	Mt = 0,1 м	—
н888У	—	—	389303,28	2271358,81	Метод спутниковых геодезических измерений (определений)	Mt = 0,1 м	—
н889У	—	—	389299,32	2271362,78	Метод спутниковых геодезических измерений (определений)	Mt = 0,1 м	—
н890У	—	—	389292,26	2271369,44	Метод спутниковых геодезических измерений (определений)	Mt = 0,1 м	—
н891У	—	—	389287,67	2271373,54	Метод спутниковых геодезических измерений (определений)	Mt = 0,1 м	—
н892У	—	—	389277,08	2271383,65	Метод спутниковых геодезических измерений (определений)	Mt = 0,1 м	—
н893У	—	—	389262,41	2271397,44	Метод спутниковых геодезических измерений (определений)	Mt = 0,1 м	—
н705У	—	—	389254,40	2271404,95	Метод спутниковых	Mt = 0,1 м	—

КАРТА-ПЛАН ТЕРРИТОРИИ							
Сведения об уточняемых земельных участках							
					геодезических измерений (определений)		
н725У	—	—	389241,21	2271391,84	Метод спутниковых геодезических измерений (определений)	Mt = 0,1 м	—
н894У	—	—	389258,30	2271372,74	Метод спутниковых геодезических измерений (определений)	Mt = 0,1 м	—
н895У	—	—	389264,61	2271365,72	Метод спутниковых геодезических измерений (определений)	Mt = 0,1 м	—
н896У	—	—	389268,40	2271361,55	Метод спутниковых геодезических измерений (определений)	Mt = 0,1 м	—
н897У	—	—	389282,05	2271348,10	Метод спутниковых геодезических измерений (определений)	Mt = 0,1 м	—
н898У	—	—	389296,67	2271335,02	Метод спутниковых геодезических измерений (определений)	Mt = 0,1 м	—
н899У	—	—	389298,54	2271333,30	Метод спутниковых геодезических измерений (определений)	Mt = 0,1 м	—
н885У	—	—	389309,19	2271343,75	Метод спутниковых геодезических измерений (определений)	Mt = 0,1 м	—

КАРТА-ПЛАН ТЕРРИТОРИИ

Сведения об уточняемых земельных участках

2. Сведения о частях границ уточняемого земельного участка с кадастровым номером 74:08:0301001:93 :

Обозначение части границ		Горизонтальное проложение (S), м	Описание прохождения части границ	Сведения о согласовании местоположения границ(согласовано/спорное)
от т.	до т.			
1	2	3	4	5
н885У	н886У	6,10	—	—
н886У	н887У	2,95	—	—
н887У	н888У	11,95	—	—
н888У	н889У	5,61	—	—
н889У	н890У	9,71	—	—
н890У	н891У	6,15	—	—
н891У	н892У	14,64	—	—
н892У	н893У	20,13	—	—
н893У	н705У	10,98	—	—
н705У	н725У	18,60	—	—
н725У	н894У	25,63	—	—
н894У	н895У	9,44	—	—
н895У	н896У	5,63	—	—
н896У	н897У	19,16	—	—
н897У	н898У	19,62	—	—
н898У	н899У	2,54	—	—
н899У	н885У	14,92	—	—

3. Сведения о характеристиках уточняемого земельного участка с кадастровым номером 74:08:0301001:93 :

№ п/п	Наименование характеристик земельного участка	Значение характеристики
1	2	3
1.	Адрес земельного участка	—
1.1.	Сведения о местоположении земельного участка (при отсутствии адреса) в структурированном в соответствии с федеральной информационной адресной системой виде	обл. Челябинская, р-н Карталинский, п. Ольховка, ул. Зеленая, дом 3-2
1.2.	Дополнительные сведения о местоположении земельного участка	—
2.	Площадь земельного участка ± величина погрешности определения(вычисления) площади (**Р** ± **ΔР**), **м²**	1741±15
3.	Формула, примененная для вычисления предельной погрешности определения площади земельного участка, с подставленными значениями и итоговые (вычисленные) значения (**ΔР**), м2	$\Delta P = 3{,}5 \cdot M_t \cdot \sqrt{P_{док}} = 3{,}5 \cdot 0{,}10 \cdot \sqrt{1800} = 15$
4.	Площадь земельного участка согласно сведениям Единого	1800

КАРТА-ПЛАН ТЕРРИТОРИИ

Сведения об уточняемых земельных участках

1	2	3
	государственного реестра недвижимости (**Ркад**), **м²**	
5.	Оценка расхождения **Р** и **Ркад (Р – Ркад), м²**	-59
6.	Предельный минимальный и максимальный размеры земельного участка (**Рмин и Рмакс), м²**	Рмин=300, Рмакс - не установлен
7.	Вид (виды) разрешенного использования	для ведения личного подсобного хозяйства
7.1.	Дополнительные сведения об использовании земельного участка	—
8.	Кадастровый или иной государственный учетный номер (инвентарный) здания, сооружения, объекта незавершенного строительства, расположенного на земельном участке	74:08:0301001:352
9.	Сведения о земельных участках (землях общего пользования, территории общего пользования), посредством которых обеспечивается доступ	—
10.	Иные сведения	—

4. Пояснения к сведениям об уточняемом земельном участке с кадастровым номером 74:08:0301001:93 :

1.	—

1. Сведения о характерных точках границы уточняемого земельного участка с кадастровым номером 74:08:0301001:94 :

Система координат МСК-74 **Зона № 2**

Обозначение характерных точек границ	Координаты, м				Метод определения координат	Формулы, примененные для расчета средней квадратической погрешности определения координат характерных точек границ (M_t), с подставленными в такие формулы значениями и итоговые (вычисленные) значения M_t, м	Описание закрепления точки
	содержатся в Едином государственном реестре недвижимости		определены в результате выполнения комплексных кадастровых работ				
	X	Y	X	Y			
1	2	3	4	5	6	7	8
н900У	—	—	389321,77	2271356,06	Метод спутниковых геодезических измерений (определений)	Mt = 0,1 м	—
н901У	—	—	389319,69	2271358,21	Метод спутниковых геодезических измерений (определений)	Mt = 0,1 м	—

КАРТА-ПЛАН ТЕРРИТОРИИ							
Сведения об уточняемых земельных участках							
н902У	—	—	389323,30	2271361,88	Метод спутниковых геодезических измерений (определений)	Mt = 0,1 м	—
н903У	—	—	389325,52	2271363,96	Метод спутниковых геодезических измерений (определений)	Mt = 0,1 м	—
н904У	—	—	389327,10	2271365,43	Метод спутниковых геодезических измерений (определений)	Mt = 0,1 м	—
н905У	—	—	389319,57	2271373,33	Метод спутниковых геодезических измерений (определений)	Mt = 0,1 м	—
н906У	—	—	389315,11	2271378,26	Метод спутниковых геодезических измерений (определений)	Mt = 0,1 м	—
н907У	—	—	389310,69	2271382,80	Метод спутниковых геодезических измерений (определений)	Mt = 0,1 м	—
н908У	—	—	389301,29	2271392,59	Метод спутниковых геодезических измерений (определений)	Mt = 0,1 м	—
н909У	—	—	389301,84	2271397,93	Метод спутниковых геодезических измерений (определений)	Mt = 0,1 м	—
н910У	—	—	389298,29	2271400,57	Метод спутниковых геодезических измерений (определений)	Mt = 0,1 м	—
н911У	—	—	389279,29	2271416,82	Метод спутниковых	Mt = 0,1 м	—

КАРТА-ПЛАН ТЕРРИТОРИИ							
Сведения об уточняемых земельных участках							
					геодезических измерений (определений)		
н893У	—	—	389262,41	2271397,44	Метод спутниковых геодезических измерений (определений)	Mt = 0,1 м	—
н892У	—	—	389277,08	2271383,65	Метод спутниковых геодезических измерений (определений)	Mt = 0,1 м	—
н891У	—	—	389287,67	2271373,54	Метод спутниковых геодезических измерений (определений)	Mt = 0,1 м	—
н890У	—	—	389292,26	2271369,44	Метод спутниковых геодезических измерений (определений)	Mt = 0,1 м	—
н889У	—	—	389299,32	2271362,78	Метод спутниковых геодезических измерений (определений)	Mt = 0,1 м	—
н888У	—	—	389303,28	2271358,81	Метод спутниковых геодезических измерений (определений)	Mt = 0,1 м	—
н887У	—	—	389311,74	2271350,37	Метод спутниковых геодезических измерений (определений)	Mt = 0,1 м	—
н886У	—	—	389313,54	2271348,03	Метод спутниковых геодезических измерений (определений)	Mt = 0,1 м	—
н900У	—	—	389321,77	2271356,06	Метод спутниковых геодезических	Mt = 0,1 м	—

КАРТА-ПЛАН ТЕРРИТОРИИ

Сведения об уточняемых земельных участках

					измерений (определений)		

2. Сведения о частях границ уточняемого земельного участка с кадастровым номером 74:08:0301001:94 :

Обозначение части границ		Горизонтальное проложение (S), м	Описание прохождения части границ	Сведения о согласовании местоположения границ(согласовано/спорное)
от т.	до т.			
1	2	3	4	5
н900У	н901У	2,99	—	—
н901У	н902У	5,15	—	—
н902У	н903У	3,04	—	—
н903У	н904У	2,16	—	—
н904У	н905У	10,91	—	—
н905У	н906У	6,65	—	—
н906У	н907У	6,34	—	—
н907У	н908У	13,57	—	—
н908У	н909У	5,37	—	—
н909У	н910У	4,42	—	—
н910У	н911У	25,00	—	—
н911У	н893У	25,70	—	—
н893У	н892У	20,13	—	—
н892У	н891У	14,64	—	—
н891У	н890У	6,15	—	—
н890У	н889У	9,71	—	—
н889У	н888У	5,61	—	—
н888У	н887У	11,95	—	—
н887У	н886У	2,95	—	—
н886У	н900У	11,50	—	—

3. Сведения о характеристиках уточняемого земельного участка с кадастровым номером 74:08:0301001:94 :

№ п/п	Наименование характеристик земельного участка	Значение характеристики
1	2	3
1.	Адрес земельного участка	—
1.1.	Сведения о местоположении земельного участка (при отсутствии адреса) в структурированном в соответствии с федеральной информационной адресной системой виде	обл. Челябинская, р-н Карталинский, п. Ольховка, ул. Зеленая, дом 3-1
1.2.	Дополнительные сведения о местоположении земельного участка	—

КАРТА-ПЛАН ТЕРРИТОРИИ

Сведения об уточняемых земельных участках

1	2	3
2.	Площадь земельного участка ± величина погрешности определения(вычисления) площади (**Р ± ΔР**), **м²**	1699±13
3.	Формула, примененная для вычисления предельной погрешности определения площади земельного участка, с подставленными значениями и итоговые (вычисленные) значения (**ΔР**), м2	$\Delta P = 3{,}5 \cdot M_t \cdot \sqrt{P_{док}} = 3{,}5 \cdot 0{,}10 \cdot \sqrt{1400} = 13$
4.	Площадь земельного участка согласно сведениям Единого государственного реестра недвижимости (**Ркад**), **м²**	1400
5.	Оценка расхождения **Р** и **Ркад (Р – Ркад), м²**	299
6.	Предельный минимальный и максимальный размеры земельного участка (**Рмин и Рмакс), м²**	Рмин=300, Рмакс - не установлен
7.	Вид (виды) разрешенного использования	для ведения личного подсобного хозяйства
7.1.	Дополнительные сведения об использовании земельного участка	—
8.	Кадастровый или иной государственный учетный номер (инвентарный) здания, сооружения, объекта незавершенного строительства, расположенного на земельном участке	74:08:0301001:352
9.	Сведения о земельных участках (землях общего пользования, территории общего пользования), посредством которых обеспечивается доступ	—
10.	Иные сведения	—

4. Пояснения к сведениям об уточняемом земельном участке с кадастровым номером 74:08:0301001:94 :

1.	—

1. Сведения о характерных точках границы уточняемого земельного участка с кадастровым номером 74:08:0301001:96 :

Система координат МСК-74 **Зона № 2**

Обозначение характерных точек границ	Координаты, м				Метод определения координат	Формулы, примененные для расчета средней квадратической погрешности определения координат характерных точек границ (M_t), с подставленными в такие формулы значениями и итоговые (вычисленные) значения M_t, м	Описание закрепления точки
	содержатся в Едином государственном реестре недвижимости		определены в результате выполнения комплексных кадастровых работ				
	X	Y	X	Y			
1	2	3	4	5	6	7	8
н932У	—	—	389418,23	2271300,57	Метод спутниковых геодезических	Mt = 0,1 м	—

КАРТА-ПЛАН ТЕРРИТОРИИ							
Сведения об уточняемых земельных участках							
					измерений (определений)		
н933У	—	—	389407,24	2271313,36	Метод спутниковых геодезических измерений (определений)	Mt = 0,1 м	—
н934У	—	—	389402,99	2271310,30	Метод спутниковых геодезических измерений (определений)	Mt = 0,1 м	—
н935У	—	—	389397,37	2271317,08	Метод спутниковых геодезических измерений (определений)	Mt = 0,1 м	—
н936У	—	—	389398,40	2271317,87	Метод спутниковых геодезических измерений (определений)	Mt = 0,1 м	—
н937У	—	—	389392,22	2271325,23	Метод спутниковых геодезических измерений (определений)	Mt = 0,1 м	—
н938У	—	—	389389,79	2271327,31	Метод спутниковых геодезических измерений (определений)	Mt = 0,1 м	—
н939У	—	—	389382,62	2271335,32	Метод спутниковых геодезических измерений (определений)	Mt = 0,1 м	—
н940У	—	—	389381,27	2271334,31	Метод спутниковых геодезических измерений (определений)	Mt = 0,1 м	—
н941У	—	—	389375,81	2271340,14	Метод спутниковых геодезических измерений	Mt = 0,1 м	—

КАРТА-ПЛАН ТЕРРИТОРИИ							
Сведения об уточняемых земельных участках							
					(определений)		
н942У	—	—	389373,38	2271337,91	Метод спутниковых геодезических измерений (определений)	Mt = 0,1 м	—
н943У	—	—	389368,63	2271333,44	Метод спутниковых геодезических измерений (определений)	Mt = 0,1 м	—
н944У	—	—	389368,17	2271333,85	Метод спутниковых геодезических измерений (определений)	Mt = 0,1 м	—
н945У	—	—	389365,75	2271331,72	Метод спутниковых геодезических измерений (определений)	Mt = 0,1 м	—
н946У	—	—	389363,87	2271333,83	Метод спутниковых геодезических измерений (определений)	Mt = 0,1 м	—
н923У	—	—	389358,07	2271329,04	Метод спутниковых геодезических измерений (определений)	Mt = 0,1 м	—
н922У	—	—	389360,03	2271326,78	Метод спутниковых геодезических измерений (определений)	Mt = 0,1 м	—
н921У	—	—	389368,41	2271317,24	Метод спутниковых геодезических измерений (определений)	Mt = 0,1 м	—
н919У	—	—	389381,45	2271302,65	Метод спутниковых геодезических измерений (определений)	Mt = 0,1 м	—

КАРТА-ПЛАН ТЕРРИТОРИИ

Сведения об уточняемых земельных участках

н918У	—	—	389380,81	2271302,09	Метод спутниковых геодезических измерений (определений)	Mt = 0,1 м	—
н917У	—	—	389385,26	2271297,52	Метод спутниковых геодезических измерений (определений)	Mt = 0,1 м	—
н916У	—	—	389388,24	2271293,93	Метод спутниковых геодезических измерений (определений)	Mt = 0,1 м	—
н915У	—	—	389387,97	2271293,53	Метод спутниковых геодезических измерений (определений)	Mt = 0,1 м	—
н914У	—	—	389393,71	2271287,14	Метод спутниковых геодезических измерений (определений)	Mt = 0,1 м	—
н913У	—	—	389397,11	2271283,71	Метод спутниковых геодезических измерений (определений)	Mt = 0,1 м	—
н932У	—	—	389418,23	2271300,57	Метод спутниковых геодезических измерений (определений)	Mt = 0,1 м	—

2. Сведения о частях границ уточняемого земельного участка с кадастровым номером 74:08:0301001:96 :

Обозначение части границ		Горизонтальное проложение (S), м	Описание прохождения части границ	Сведения о согласовании местоположения границ(согласовано/спорное)
от т.	до т.			
1	2	3	4	5
н932У	н933У	16,86	—	—
н933У	н934У	5,24	—	—
н934У	н935У	8,81	—	—
н935У	н936У	1,30	—	—

КАРТА-ПЛАН ТЕРРИТОРИИ

Сведения об уточняемых земельных участках

н936У	н937У	9,61	—	—
н937У	н938У	3,20	—	—
н938У	н939У	10,75	—	—
н939У	н940У	1,69	—	—
н940У	н941У	7,99	—	—
н941У	н942У	3,30	—	—
н942У	н943У	6,52	—	—
н943У	н944У	0,62	—	—
н944У	н945У	3,22	—	—
н945У	н946У	2,83	—	—
н946У	н923У	7,52	—	—
н923У	н922У	2,99	—	—
н922У	н921У	12,70	—	—
н921У	н919У	19,57	—	—
н919У	н918У	0,85	—	—
н918У	н917У	6,38	—	—
н917У	н916У	4,67	—	—
н916У	н915У	0,48	—	—
н915У	н914У	8,59	—	—
н914У	н913У	4,83	—	—
н913У	н932У	27,02	—	—

3. Сведения о характеристиках уточняемого земельного участка с кадастровым номером 74:08:0301001:96 :

№ п/п	Наименование характеристик земельного участка	Значение характеристики
1	**2**	**3**
1.	Адрес земельного участка	—
1.1.	Сведения о местоположении земельного участка (при отсутствии адреса) в структурированном в соответствии с федеральной информационной адресной системой виде	обл. Челябинская, р-н Карталинский, п. Ольховка, ул. Зеленая, дом 2-1
1.2.	Дополнительные сведения о местоположении земельного участка	—
2.	Площадь земельного участка ± величина погрешности определения(вычисления) площади (**Р ± ΔР**), **м^2**	1376±12
3.	Формула, примененная для вычисления предельной погрешности определения площади земельного участка, с подставленными значениями и итоговые (вычисленные) значения (**ΔР**), м2	$\Delta P = 3{,}5 \cdot M_t \cdot \sqrt{P_{док}} = 3{,}5 \cdot 0{,}10 \cdot \sqrt{1100} = 12$
4.	Площадь земельного участка согласно сведениям Единого	1100

КАРТА-ПЛАН ТЕРРИТОРИИ

Сведения об уточняемых земельных участках

1	2	3
	государственного реестра недвижимости (**Ркад**), **м²**	
5.	Оценка расхождения **Р** и **Ркад (Р – Ркад), м²**	276
6.	Предельный минимальный и максимальный размеры земельного участка (**Рмин и Рмакс), м²**	Рмин=300, Рмакс - не установлен
7.	Вид (виды) разрешенного использования	для ведения личного подсобного хозяйства
7.1.	Дополнительные сведения об использовании земельного участка	—
8.	Кадастровый или иной государственный учетный номер (инвентарный) здания, сооружения, объекта незавершенного строительства, расположенного на земельном участке	74:08:0301001:350
9.	Сведения о земельных участках (землях общего пользования, территории общего пользования), посредством которых обеспечивается доступ	земли общего пользования
10.	Иные сведения	—

4. Пояснения к сведениям об уточняемом земельном участке с кадастровым номером 74:08:0301001:96 :

1.	—

1. Сведения о характерных точках границы уточняемого земельного участка с кадастровым номером 74:08:0301001:98 :

Система координат МСК-74 **Зона № 2**

Обозначение характерных точек границ	Координаты, м				Метод определения координат	Формулы, примененные для расчета средней квадратической погрешности определения координат характерных точек границ (M_t), с подставленными в такие формулы значениями и итоговые (вычисленные) значения M_t, м	Описание закрепления точки
	содержатся в Едином государственном реестре недвижимости		определены в результате выполнения комплексных кадастровых работ				
	X	Y	X	Y			
1	2	3	4	5	6	7	8
н948У	—	—	389271,06	2271074,99	Метод спутниковых геодезических измерений (определений)	Mt = 0,1 м	—
н956У	—	—	389277,15	2271081,65	Метод спутниковых геодезических измерений (определений)	Mt = 0,1 м	—

КАРТА-ПЛАН ТЕРРИТОРИИ							
Сведения об уточняемых земельных участках							
н957У	—	—	389274,14	2271084,16	Метод спутниковых геодезических измерений (определений)	Mt = 0,1 м	—
н958У	—	—	389275,24	2271085,35	Метод спутниковых геодезических измерений (определений)	Mt = 0,1 м	—
н959У	—	—	389277,61	2271088,53	Метод спутниковых геодезических измерений (определений)	Mt = 0,1 м	—
н960У	—	—	389279,56	2271090,50	Метод спутниковых геодезических измерений (определений)	Mt = 0,1 м	—
н961У	—	—	389265,31	2271104,33	Метод спутниковых геодезических измерений (определений)	Mt = 0,1 м	—
н962У	—	—	389256,74	2271112,27	Метод спутниковых геодезических измерений (определений)	Mt = 0,1 м	—
н963У	—	—	389250,35	2271118,79	Метод спутниковых геодезических измерений (определений)	Mt = 0,1 м	—
н964У	—	—	389249,22	2271120,13	Метод спутниковых геодезических измерений (определений)	Mt = 0,1 м	—
н950У	—	—	389236,96	2271107,55	Метод спутниковых геодезических измерений (определений)	Mt = 0,1 м	—
н949У	—	—	389248,66	2271096,40	Метод спутниковых	Mt = 0,1 м	—

КАРТА-ПЛАН ТЕРРИТОРИИ

Сведения об уточняемых земельных участках

					геодезических измерений (определений)		
24	—	—	389258,94	2271085,54	Метод спутниковых геодезических измерений (определений)	Mt = 0,1 м	-
23	—	—	389267,32	2271078,49	Метод спутниковых геодезических измерений (определений)	Mt = 0,1 м	-
н948У	—	—	389271,06	2271074,99	Метод спутниковых геодезических измерений (определений)	Mt = 0,1 м	—

2. Сведения о частях границ уточняемого земельного участка с кадастровым номером 74:08:0301001:98 :

Обозначение части границ		Горизонтальное проложение (S), м	Описание прохождения части границ	Сведения о согласовании местоположения границ(согласовано/спорное)
от т.	до т.			
1	2	3	4	5
н948У	н956У	9,02	—	—
н956У	н957У	3,92	—	—
н957У	н958У	1,62	—	—
н958У	н959У	3,97	—	—
н959У	н960У	2,77	—	—
н960У	н961У	19,86	—	—
н961У	н962У	11,68	—	—
н962У	н963У	9,13	—	—
н963У	н964У	1,75	—	—
н964У	н950У	17,57	—	—
н950У	н949У	16,16	—	—
н949У	24	14,95	—	—
24	23	10,95	—	—
23	н948У	5,12	—	—

КАРТА-ПЛАН ТЕРРИТОРИИ

Сведения об уточняемых земельных участках

3. Сведения о характеристиках уточняемого земельного участка с кадастровым номером 74:08:0301001:98 :

№ п/п	Наименование характеристик земельного участка	Значение характеристики
1	2	3
1.	Адрес земельного участка	—
1.1.	Сведения о местоположении земельного участка (при отсутствии адреса) в структурированном в соответствии с федеральной информационной адресной системой виде	обл. Челябинская, р-н Карталинский, п. Ольховка, ул. Мира, дом 7-1
1.2.	Дополнительные сведения о местоположении земельного участка	—
2.	Площадь земельного участка ± величина погрешности определения(вычисления) площади (**Р ± ΔР**), **м²**	781±9
3.	Формула, примененная для вычисления предельной погрешности определения площади земельного участка, с подставленными значениями и итоговые (вычисленные) значения (**ΔР**), м2	$\Delta P = 3{,}5 \cdot M_t \cdot \sqrt{P_{док}} = 3{,}5 \cdot 0{,}10 \cdot \sqrt{600} = 9$
4.	Площадь земельного участка согласно сведениям Единого государственного реестра недвижимости (**Ркад**), **м²**	600
5.	Оценка расхождения **Р** и **Ркад (Р – Ркад), м²**	181
6.	Предельный минимальный и максимальный размеры земельного участка (**Рмин и Рмакс), м²**	Рмин=300, Рмакс - не установлен
7.	Вид (виды) разрешенного использования	для ведения личного подсобного хозяйства
7.1.	Дополнительные сведения об использовании земельного участка	—
8.	Кадастровый или иной государственный учетный номер (инвентарный) здания, сооружения, объекта незавершенного строительства, расположенного на земельном участке	74:08:0301001:314
9.	Сведения о земельных участках (землях общего пользования, территории общего пользования), посредством которых обеспечивается доступ	земли общего пользования
10.	Иные сведения	—

4. Пояснения к сведениям об уточняемом земельном участке с кадастровым номером 74:08:0301001:98 :

1.	—

1. Сведения о характерных точках границы уточняемого земельного участка с кадастровым номером 74:08:0301001:99 :

КАРТА-ПЛАН ТЕРРИТОРИИ

Сведения об уточняемых земельных участках

Система координат МСК-74 **Зона № 2**

Обозначение характерных точек границ	Координаты, м				Метод определения координат	Формулы, примененные для расчета средней квадратической погрешности определения координат характерных точек границ (M_t), с подставленными в такие формулы значениями и итоговые (вычисленные) значения M_t, м	Описание закрепления точки
	содержатся в Едином государственном реестре недвижимости		определены в результате выполнения комплексных кадастровых работ				
	X	Y	X	Y			
1	2	3	4	5	6	7	8
н965У	—	—	389332,28	2271040,66	Метод спутниковых геодезических измерений (определений)	Mt = 0,1 м	—
н966У	—	—	389325,46	2271047,15	Метод спутниковых геодезических измерений (определений)	Mt = 0,1 м	—
н967У	—	—	389309,98	2271062,28	Метод спутниковых геодезических измерений (определений)	Mt = 0,1 м	—
н968У	—	—	389301,59	2271069,88	Метод спутниковых геодезических измерений (определений)	Mt = 0,1 м	—
н969У	—	—	389299,09	2271067,25	Метод спутниковых геодезических измерений (определений)	Mt = 0,1 м	—
н970У	—	—	389300,70	2271065,63	Метод спутниковых геодезических измерений (определений)	Mt = 0,1 м	—
н971У	—	—	389299,68	2271064,46	Метод спутниковых	Mt = 0,1 м	—

КАРТА-ПЛАН ТЕРРИТОРИИ							
Сведения об уточняемых земельных участках							
					геодезических измерений (определений)		
н972У	—	—	389296,59	2271061,57	Метод спутниковых геодезических измерений (определений)	Mt = 0,1 м	—
н973У	—	—	389293,45	2271064,61	Метод спутниковых геодезических измерений (определений)	Mt = 0,1 м	—
н23У	—	—	389287,93	2271058,39	Метод спутниковых геодезических измерений (определений)	Mt = 0,1 м	—
н22У	—	—	389291,85	2271054,90	Метод спутниковых геодезических измерений (определений)	Mt = 0,1 м	—
н21У	—	—	389300,54	2271046,18	Метод спутниковых геодезических измерений (определений)	Mt = 0,1 м	—
н20У	—	—	389305,05	2271041,90	Метод спутниковых геодезических измерений (определений)	Mt = 0,1 м	—
н19У	—	—	389312,59	2271034,01	Метод спутниковых геодезических измерений (определений)	Mt = 0,1 м	—
н18У	—	—	389311,83	2271033,19	Метод спутниковых геодезических измерений (определений)	Mt = 0,1 м	—
н974У	—	—	389318,66	2271026,29	Метод спутниковых геодезических	Mt = 0,1 м	—

КАРТА-ПЛАН ТЕРРИТОРИИ

Сведения об уточняемых земельных участках

					измерений (определений)		
н965У	—	—	389332,28	2271040,66	Метод спутниковых геодезических измерений (определений)	Mt = 0,1 м	—

2. Сведения о частях границ уточняемого земельного участка с кадастровым номером 74:08:0301001:99 :

Обозначение части границ		Горизонтальное проложение (S), м	Описание прохождения части границ	Сведения о согласовании местоположения границ(согласовано/спорное)
от т.	до т.			
1	2	3	4	5
н965У	н966У	9,41	—	—
н966У	н967У	21,65	—	—
н967У	н968У	11,32	—	—
н968У	н969У	3,63	—	—
н969У	н970У	2,28	—	—
н970У	н971У	1,55	—	—
н971У	н972У	4,23	—	—
н972У	н973У	4,37	—	—
н973У	н23У	8,32	—	—
н23У	н22У	5,25	—	—
н22У	н21У	12,31	—	—
н21У	н20У	6,22	—	—
н20У	н19У	10,91	—	—
н19У	н18У	1,12	—	—
н18У	н974У	9,71	—	—
н974У	н965У	19,80	—	—

3. Сведения о характеристиках уточняемого земельного участка с кадастровым номером 74:08:0301001:99 :

№ п/п	Наименование характеристик земельного участка	Значение характеристики
1	2	3
1.	Адрес земельного участка	—
1.1.	Сведения о местоположении земельного участка (при отсутствии адреса) в структурированном в соответствии с федеральной информационной адресной системой виде	обл. Челябинская, р-н Карталинский, п. Ольховка, ул. Мира, дом 8-1
1.2.	Дополнительные сведения о местоположении земельного участка	—
2.	Площадь земельного участка ± величина погрешности	784±9

КАРТА-ПЛАН ТЕРРИТОРИИ

Сведения об уточняемых земельных участках

1	2	3
	определения(вычисления) площади (**Р ± ΔР**), **м²**	
3.	Формула, примененная для вычисления предельной погрешности определения площади земельного участка, с подставленными значениями и итоговые (вычисленные) значения (**ΔР**), м2	$\Delta P = 3{,}5 \cdot M_t \cdot \sqrt{P_{док}} = 3{,}5 \cdot 0{,}10 \cdot \sqrt{600} = 9$
4.	Площадь земельного участка согласно сведениям Единого государственного реестра недвижимости (**Ркад**), **м²**	600
5.	Оценка расхождения **Р** и **Ркад (Р – Ркад), м²**	184
6.	Предельный минимальный и максимальный размеры земельного участка (**Рмин и Рмакс), м²**	Рмин=300, Рмакс - не установлен
7.	Вид (виды) разрешенного использования	для ведения личного подсобного хозяйства
7.1.	Дополнительные сведения об использовании земельного участка	—
8.	Кадастровый или иной государственный учетный номер (инвентарный) здания, сооружения, объекта незавершенного строительства, расположенного на земельном участке	74:08:0301001:343
9.	Сведения о земельных участках (землях общего пользования, территории общего пользования), посредством которых обеспечивается доступ	земли общего пользования
10.	Иные сведения	—

4. Пояснения к сведениям об уточняемом земельном участке с кадастровым номером 74:08:0301001:99 :

1.	—

1. Сведения о характерных точках границы уточняемого земельного участка с кадастровым номером 74:08:0301001:100 :

Система координат МСК-74 **Зона № 2**

Обозначение характерных точек границ	Координаты, м				Метод определения координат	Формулы, примененные для расчета средней квадратической погрешности определения координат характерных точек границ (M_t), с подставленными в такие формулы значениями и итоговые (вычисленные) значения M_t, м	Описание закрепления точки
	содержатся в Едином государственном реестре недвижимости		определены в результате выполнения комплексных кадастровых работ				
	X	Y	X	Y			
1	2	3	4	5	6	7	8
н960У	—	—	389279,56	2271090,50	Метод спутниковых геодезических измерений	Mt = 0,1 м	—

КАРТА-ПЛАН ТЕРРИТОРИИ							
Сведения об уточняемых земельных участках							
					(определений)		
н975У	—	—	389285,15	2271095,89	Метод спутниковых геодезических измерений (определений)	Mt = 0,1 м	—
н976У	—	—	389288,99	2271092,01	Метод спутниковых геодезических измерений (определений)	Mt = 0,1 м	—
н977У	—	—	389296,72	2271100,12	Метод спутниковых геодезических измерений (определений)	Mt = 0,1 м	—
н978У	—	—	389292,67	2271103,51	Метод спутниковых геодезических измерений (определений)	Mt = 0,1 м	—
н979У	—	—	389292,04	2271102,91	Метод спутниковых геодезических измерений (определений)	Mt = 0,1 м	—
н980У	—	—	389283,50	2271111,15	Метод спутниковых геодезических измерений (определений)	Mt = 0,1 м	—
н991У	—	—	389273,02	2271120,68	Метод спутниковых геодезических измерений (определений)	Mt = 0,1 м	—
н981У	—	—	389268,98	2271124,38	Метод спутниковых геодезических измерений (определений)	Mt = 0,1 м	—
н982У	—	—	389268,22	2271123,59	Метод спутниковых геодезических измерений (определений)	Mt = 0,1 м	—

КАРТА-ПЛАН ТЕРРИТОРИИ

Сведения об уточняемых земельных участках

н983У	—	—	389252,70	2271137,48	Метод спутниковых геодезических измерений (определений)	Mt = 0,1 м	—
н984У	—	—	389243,11	2271126,80	Метод спутниковых геодезических измерений (определений)	Mt = 0,1 м	—
н964У	—	—	389249,22	2271120,13	Метод спутниковых геодезических измерений (определений)	Mt = 0,1 м	—
н963У	—	—	389250,35	2271118,79	Метод спутниковых геодезических измерений (определений)	Mt = 0,1 м	—
н962У	—	—	389256,74	2271112,27	Метод спутниковых геодезических измерений (определений)	Mt = 0,1 м	—
н961У	—	—	389265,31	2271104,33	Метод спутниковых геодезических измерений (определений)	Mt = 0,1 м	—
н960У	—	—	389279,56	2271090,50	Метод спутниковых геодезических измерений (определений)	Mt = 0,1 м	—

2. Сведения о частях границ уточняемого земельного участка с кадастровым номером 74:08:0301001:100 :

Обозначение части границ		Горизонтальное проложение (S), м	Описание прохождения части границ	Сведения о согласовании местоположения границ(согласовано/спорное)
от т.	до т.			
1	2	3	4	5
н960У	н975У	7,77	—	—
н975У	н976У	5,46	—	—
н976У	н977У	11,20	—	—
н977У	н978У	5,28	—	—

КАРТА-ПЛАН ТЕРРИТОРИИ

Сведения об уточняемых земельных участках

н978У	н979У	0,87	—	—
н979У	н980У	11,87	—	—
н980У	н991У	14,17	—	—
н991У	н981У	5,48	—	—
н981У	н982У	1,10	—	—
н982У	н983У	20,83	—	—
н983У	н984У	14,35	—	—
н984У	н964У	9,05	—	—
н964У	н963У	1,75	—	—
н963У	н962У	9,13	—	—
н962У	н961У	11,68	—	—
н961У	н960У	19,86	—	—

3. Сведения о характеристиках уточняемого земельного участка с кадастровым номером 74:08:0301001:100 :

№ п/п	Наименование характеристик земельного участка	Значение характеристики
1	2	3
1.	Адрес земельного участка	—
1.1.	Сведения о местоположении земельного участка (при отсутствии адреса) в структурированном в соответствии с федеральной информационной адресной системой виде	Челябинская обл., Карталинский р-н, п. Ольховка, ул. Мира, д. 5, кв. 2
1.2.	Дополнительные сведения о местоположении земельного участка	—
2.	Площадь земельного участка ± величина погрешности определения(вычисления) площади (**Р** ± **ΔР**), **м²**	920±15
3.	Формула, примененная для вычисления предельной погрешности определения площади земельного участка, с подставленными значениями и итоговые (вычисленные) значения (**ΔР**), м2	$\Delta P = 3{,}5 \cdot M_t \cdot \sqrt{P_{док}} = 3{,}5 \cdot 0{,}10 \cdot \sqrt{1900} = 15$
4.	Площадь земельного участка согласно сведениям Единого государственного реестра недвижимости (**Ркад**), **м²**	1900
5.	Оценка расхождения **Р** и **Ркад (Р – Ркад), м²**	-980
6.	Предельный минимальный и максимальный размеры земельного участка (**Рмин и Рмакс), м²**	Рмин=300, Рмакс - не установлен
7.	Вид (виды) разрешенного использования	для ведения личного подсобного хозяйства
7.1.	Дополнительные сведения об использовании земельного участка	—
8.	Кадастровый или иной государственный учетный номер (инвентарный) здания, сооружения, объекта незавершенного строительства, расположенного на земельном участке	74:08:0301001:357

КАРТА-ПЛАН ТЕРРИТОРИИ

Сведения об уточняемых земельных участках

1	2	3
9.	Сведения о земельных участках (землях общего пользования, территории общего пользования), посредством которых обеспечивается доступ	земли общего пользования
10.	Иные сведения	—

4. Пояснения к сведениям об уточняемом земельном участке с кадастровым номером 74:08:0301001:100 :

1.	—

1. Сведения о характерных точках границы уточняемого земельного участка с кадастровым номером 74:08:0301001:101 :

Система координат МСК-74 **Зона № 2**

Обозначение характерных точек границ	Координаты, м				Метод определения координат	Формулы, примененные для расчета средней квадратической погрешности определения координат характерных точек границ (M_t), с подставленными в такие формулы значениями и итоговые (вычисленные) значения M_t, м	Описание закрепления точки
	содержатся в Едином государственном реестре недвижимости		определены в результате выполнения комплексных кадастровых работ				
	X	Y	X	Y			
1	2	3	4	5	6	7	8
н977У	—	—	389296,72	2271100,12	Метод спутниковых геодезических измерений (определений)	Mt = 0,1 м	—
н985У	—	—	389308,28	2271112,90	Метод спутниковых геодезических измерений (определений)	Mt = 0,1 м	—
н986У	—	—	389304,43	2271116,38	Метод спутниковых геодезических измерений (определений)	Mt = 0,1 м	—
н987У	—	—	389294,02	2271125,77	Метод спутниковых геодезических измерений (определений)	Mt = 0,1 м	—
н988У	—	—	389294,42	2271126,10	Метод спутниковых	Mt = 0,1 м	—

КАРТА-ПЛАН ТЕРРИТОРИИ							
Сведения об уточняемых земельных участках							
					геодезических измерений (определений)		
н989У	—	—	389266,10	2271152,41	Метод спутниковых геодезических измерений (определений)	Mt = 0,1 м	—
н990У	—	—	389259,12	2271145,13	Метод спутниковых геодезических измерений (определений)	Mt = 0,1 м	—
н983У	—	—	389252,70	2271137,48	Метод спутниковых геодезических измерений (определений)	Mt = 0,1 м	—
н982У	—	—	389268,22	2271123,59	Метод спутниковых геодезических измерений (определений)	Mt = 0,1 м	—
н981У	—	—	389268,98	2271124,38	Метод спутниковых геодезических измерений (определений)	Mt = 0,1 м	—
н991У	—	—	389273,02	2271120,68	Метод спутниковых геодезических измерений (определений)	Mt = 0,1 м	—
н980У	—	—	389283,50	2271111,15	Метод спутниковых геодезических измерений (определений)	Mt = 0,1 м	—
н979У	—	—	389292,04	2271102,91	Метод спутниковых геодезических измерений (определений)	Mt = 0,1 м	—
н978У	—	—	389292,67	2271103,51	Метод спутниковых геодезических	Mt = 0,1 м	—

КАРТА-ПЛАН ТЕРРИТОРИИ

Сведения об уточняемых земельных участках

					измерений (определений)		
н977У	—	—	389296,72	2271100,12	Метод спутниковых геодезических измерений (определений)	Mt = 0,1 м	—

2. Сведения о частях границ уточняемого земельного участка с кадастровым номером 74:08:0301001:101 :

Обозначение части границ		Горизонтальное проложение (S), м	Описание прохождения части границ	Сведения о согласовании местоположения границ(согласовано/спорное)
от т.	до т.			
1	2	3	4	5
н977У	н985У	17,23	—	—
н985У	н986У	5,19	—	—
н986У	н987У	14,02	—	—
н987У	н988У	0,52	—	—
н988У	н989У	38,66	—	—
н989У	н990У	10,09	—	—
н990У	н983У	9,99	—	—
н983У	н982У	20,83	—	—
н982У	н981У	1,10	—	—
н981У	н991У	5,48	—	—
н991У	н980У	14,17	—	—
н980У	н979У	11,87	—	—
н979У	н978У	0,87	—	—
н978У	н977У	5,28	—	—

3. Сведения о характеристиках уточняемого земельного участка с кадастровым номером 74:08:0301001:101 :

№ п/п	Наименование характеристик земельного участка	Значение характеристики
1	2	3
1.	Адрес земельного участка	—
1.1.	Сведения о местоположении земельного участка (при отсутствии адреса) в структурированном в соответствии с федеральной информационной адресной системой виде	Челябинская обл., Карталинский р-н, п. Ольховка, ул. Мира, д. 5, кв. 1
1.2.	Дополнительные сведения о местоположении земельного участка	—
2.	Площадь земельного участка ± величина погрешности определения(вычисления) площади (**Р ± ΔР**), **м^2**	1088±11

КАРТА-ПЛАН ТЕРРИТОРИИ

Сведения об уточняемых земельных участках

1	2	3
3.	Формула, примененная для вычисления предельной погрешности определения площади земельного участка, с подставленными значениями и итоговые (вычисленные) значения (**ΔР**), м2	$\Delta P = 3{,}5 \cdot M_t \cdot \sqrt{P_{док}} = 3{,}5 \cdot 0{,}10 \cdot \sqrt{900} = 11$
4.	Площадь земельного участка согласно сведениям Единого государственного реестра недвижимости (**Ркад**), **м²**	900
5.	Оценка расхождения **Р** и **Ркад (Р – Ркад), м²**	188
6.	Предельный минимальный и максимальный размеры земельного участка (**Рмин и Рмакс), м²**	Рмин=300, Рмакс - не установлен
7.	Вид (виды) разрешенного использования	для ведения личного подсобного хозяйства
7.1.	Дополнительные сведения об использовании земельного участка	—
8.	Кадастровый или иной государственный учетный номер (инвентарный) здания, сооружения, объекта незавершенного строительства, расположенного на земельном участке	74:08:0301001:357
9.	Сведения о земельных участках (землях общего пользования, территории общего пользования), посредством которых обеспечивается доступ	земли общего пользования
10.	Иные сведения	—

4. Пояснения к сведениям об уточняемом земельном участке с кадастровым номером 74:08:0301001:101 :

1.	—

1. Сведения о характерных точках границы уточняемого земельного участка с кадастровым номером 74:08:0301001:102 :

Система координат МСК-74 **Зона № 2**

Обозначение характерных точек границ	Координаты, м				Метод определения координат	Формулы, примененные для расчета средней квадратической погрешности определения координат характерных точек границ (M_t), с подставленными в такие формулы значениями и итоговые (вычисленные) значения M_t, м	Описание закрепления точки
	содержатся в Едином государственном реестре недвижимости		определены в результате выполнения комплексных кадастровых работ				
	X	Y	X	Y			
1	2	3	4	5	6	7	8
н992У	—	—	389346,68	2271027,48	Метод спутниковых геодезических измерений (определений)	Mt = 0,1 м	—

КАРТА-ПЛАН ТЕРРИТОРИИ							
Сведения об уточняемых земельных участках							
н993У	—	—	389358,14	2271040,36	Метод спутниковых геодезических измерений (определений)	Mt = 0,1 м	—
14	—	—	389350,79	2271047,25	Метод спутниковых геодезических измерений (определений)	Mt = 0,1 м	-
н994У	—	—	389344,25	2271053,22	Метод спутниковых геодезических измерений (определений)	Mt = 0,1 м	—
н995У	—	—	389336,27	2271060,81	Метод спутниковых геодезических измерений (определений)	Mt = 0,1 м	—
н996У	—	—	389324,69	2271072,86	Метод спутниковых геодезических измерений (определений)	Mt = 0,1 м	—
н997У	—	—	389316,37	2271080,84	Метод спутниковых геодезических измерений (определений)	Mt = 0,1 м	—
н998У	—	—	389312,43	2271084,51	Метод спутниковых геодезических измерений (определений)	Mt = 0,1 м	—
н999У	—	—	389307,17	2271078,92	Метод спутниковых геодезических измерений (определений)	Mt = 0,1 м	—
н1000У	—	—	389308,39	2271077,88	Метод спутниковых геодезических измерений (определений)	Mt = 0,1 м	—
н1001У	—	—	389305,29	2271074,53	Метод спутниковых	Mt = 0,1 м	—

КАРТА-ПЛАН ТЕРРИТОРИИ

Сведения об уточняемых земельных участках

					геодезических измерений (определений)		
н968У	—	—	389301,59	2271069,88	Метод спутниковых геодезических измерений (определений)	Mt = 0,1 м	—
н967У	—	—	389309,98	2271062,28	Метод спутниковых геодезических измерений (определений)	Mt = 0,1 м	—
н966У	—	—	389325,46	2271047,15	Метод спутниковых геодезических измерений (определений)	Mt = 0,1 м	—
н965У	—	—	389332,28	2271040,66	Метод спутниковых геодезических измерений (определений)	Mt = 0,1 м	—
н1002У	—	—	389337,84	2271035,61	Метод спутниковых геодезических измерений (определений)	Mt = 0,1 м	—
н992У	—	—	389346,68	2271027,48	Метод спутниковых геодезических измерений (определений)	Mt = 0,1 м	—

2. Сведения о частях границ уточняемого земельного участка с кадастровым номером 74:08:0301001:102 :

Обозначение части границ		Горизонтальное проложение (S), м	Описание прохождения части границ	Сведения о согласовании местоположения границ(согласовано/спорное)
от т.	до т.			
1	2	3	4	5
н992У	н993У	17,24	—	—
н993У	14	10,07	—	—
14	н994У	8,86	—	—
н994У	н995У	11,01	—	—
н995У	н996У	16,71	—	—

КАРТА-ПЛАН ТЕРРИТОРИИ

Сведения об уточняемых земельных участках

н996У	н997У	11,53	—	—
н997У	н998У	5,38	—	—
н998У	н999У	7,68	—	—
н999У	н1000У	1,60	—	—
н1000У	н1001У	4,56	—	—
н1001У	н968У	5,94	—	—
н968У	н967У	11,32	—	—
н967У	н966У	21,65	—	—
н966У	н965У	9,41	—	—
н965У	н1002У	7,51	—	—
н1002У	н992У	12,01	—	—

3. Сведения о характеристиках уточняемого земельного участка с кадастровым номером 74:08:0301001:102 :

№ п/п	Наименование характеристик земельного участка	Значение характеристики
1	2	3
1.	Адрес земельного участка	—
1.1.	Сведения о местоположении земельного участка (при отсутствии адреса) в структурированном в соответствии с федеральной информационной адресной системой виде	обл. Челябинская, р-н Карталинский, п. Ольховка, ул. Мира, дом 6-2
1.2.	Дополнительные сведения о местоположении земельного участка	—
2.	Площадь земельного участка ± величина погрешности определения(вычисления) площади (**Р ± ΔР**), **м²**	1102±12
3.	Формула, примененная для вычисления предельной погрешности определения площади земельного участка, с подставленными значениями и итоговые (вычисленные) значения (**ΔР**), м2	$\Delta P = 3{,}5 \cdot M_t \cdot \sqrt{P_{док}} = 3{,}5 \cdot 0{,}10 \cdot \sqrt{1100} = 12$
4.	Площадь земельного участка согласно сведениям Единого государственного реестра недвижимости (**Ркад**), **м²**	1100
5.	Оценка расхождения **Р** и **Ркад (Р – Ркад), м²**	2
6.	Предельный минимальный и максимальный размеры земельного участка (**Рмин и Рмакс), м²**	Рмин=300, Рмакс - не установлен
7.	Вид (виды) разрешенного использования	для ведения личного подсобного хозяйства
7.1.	Дополнительные сведения об использовании земельного участка	—
8.	Кадастровый или иной государственный учетный номер (инвентарный) здания, сооружения, объекта незавершенного строительства, расположенного на земельном участке	74:08:0301001:312
9.	Сведения о земельных участках (землях общего пользования, территории	земли общего пользования

КАРТА-ПЛАН ТЕРРИТОРИИ

Сведения об уточняемых земельных участках

1	2	3
	общего пользования), посредством которых обеспечивается доступ	
10.	Иные сведения	—

4. Пояснения к сведениям об уточняемом земельном участке с кадастровым номером 74:08:0301001:102 :

1.	—

1. Сведения о характерных точках границы уточняемого земельного участка с кадастровым номером 74:08:0301001:104 :

Система координат МСК-74 **Зона № 2**

Обозначение характерных точек границ	Координаты, м				Метод определения координат	Формулы, примененные для расчета средней квадратической погрешности определения координат характерных точек границ (M_t), с подставленными в такие формулы значениями и итоговые (вычисленные) значения M_t, м	Описание закрепления точки
	содержатся в Едином государственном реестре недвижимости		определены в результате выполнения комплексных кадастровых работ				
	X	Y	X	Y			
1	2	3	4	5	6	7	8
н1008У	—	—	389314,26	2271121,07	Метод спутниковых геодезических измерений (определений)	Mt = 0,1 м	—
н1009У	—	—	389319,51	2271126,71	Метод спутниковых геодезических измерений (определений)	Mt = 0,1 м	—
н1010У	—	—	389316,49	2271129,40	Метод спутниковых геодезических измерений (определений)	Mt = 0,1 м	—
н1011У	—	—	389308,23	2271137,25	Метод спутниковых геодезических измерений (определений)	Mt = 0,1 м	—
н1012У	—	—	389297,45	2271147,67	Метод спутниковых геодезических	Mt = 0,1 м	—

КАРТА-ПЛАН ТЕРРИТОРИИ							
Сведения об уточняемых земельных участках							
					измерений (определений)		
н1013У	—	—	389293,35	2271151,61	Метод спутниковых геодезических измерений (определений)	Mt = 0,1 м	—
н1014У	—	—	389288,44	2271156,46	Метод спутниковых геодезических измерений (определений)	Mt = 0,1 м	—
н1015У	—	—	389277,09	2271167,57	Метод спутниковых геодезических измерений (определений)	Mt = 0,1 м	—
н1016У	—	—	389263,91	2271154,49	Метод спутниковых геодезических измерений (определений)	Mt = 0,1 м	—
н989У	—	—	389266,10	2271152,41	Метод спутниковых геодезических измерений (определений)	Mt = 0,1 м	—
н988У	—	—	389294,42	2271126,10	Метод спутниковых геодезических измерений (определений)	Mt = 0,1 м	—
н987У	—	—	389294,02	2271125,77	Метод спутниковых геодезических измерений (определений)	Mt = 0,1 м	—
н986У	—	—	389304,43	2271116,38	Метод спутниковых геодезических измерений (определений)	Mt = 0,1 м	—
н1017У	—	—	389305,84	2271118,03	Метод спутниковых геодезических измерений	Mt = 0,1 м	—

КАРТА-ПЛАН ТЕРРИТОРИИ

Сведения об уточняемых земельных участках

					(определений)		
н1018У	—	—	389311,23	2271123,83	Метод спутниковых геодезических измерений (определений)	Mt = 0,1 м	—
н1008У	—	—	389314,26	2271121,07	Метод спутниковых геодезических измерений (определений)	Mt = 0,1 м	—

2. Сведения о частях границ уточняемого земельного участка с кадастровым номером 74:08:0301001:104 :

Обозначение части границ		Горизонтальное проложение (S), м	Описание прохождения части границ	Сведения о согласовании местоположения границ(согласовано/спорное)
от т.	до т.			
1	2	3	4	5
н1008У	н1009У	7,71	—	—
н1009У	н1010У	4,04	—	—
н1010У	н1011У	11,40	—	—
н1011У	н1012У	14,99	—	—
н1012У	н1013У	5,69	—	—
н1013У	н1014У	6,90	—	—
н1014У	н1015У	15,88	—	—
н1015У	н1016У	18,57	—	—
н1016У	н989У	3,02	—	—
н989У	н988У	38,66	—	—
н988У	н987У	0,52	—	—
н987У	н986У	14,02	—	—
н986У	н1017У	2,17	—	—
н1017У	н1018У	7,92	—	—
н1018У	н1008У	4,10	—	—

3. Сведения о характеристиках уточняемого земельного участка с кадастровым номером 74:08:0301001:104 :

№ п/п	Наименование характеристик земельного участка	Значение характеристики
1	2	3
1.	Адрес земельного участка	—
1.1.	Сведения о местоположении земельного участка (при отсутствии адреса) в структурированном в соответствии с федеральной информационной адресной системой виде	обл. Челябинская, р-н Карталинский, п. Ольховка, ул. Мира, дом 3-2

КАРТА-ПЛАН ТЕРРИТОРИИ

Сведения об уточняемых земельных участках

1	2	3
1.2.	Дополнительные сведения о местоположении земельного участка	—
2.	Площадь земельного участка ± величина погрешности определения(вычисления) площади (**Р ± ΔР**), **м²**	1027±12
3.	Формула, примененная для вычисления предельной погрешности определения площади земельного участка, с подставленными значениями и итоговые (вычисленные) значения (**ΔР**), м2	$\Delta P = 3{,}5 \cdot M_t \cdot \sqrt{P_{док}} = 3{,}5 \cdot 0{,}10 \cdot \sqrt{1100} = 12$
4.	Площадь земельного участка согласно сведениям Единого государственного реестра недвижимости (**Ркад**), **м²**	1100
5.	Оценка расхождения **Р** и **Ркад (Р – Ркад), м²**	-73
6.	Предельный минимальный и максимальный размеры земельного участка (**Рмин и Рмакс), м²**	Рмин=300, Рмакс - не установлен
7.	Вид (виды) разрешенного использования	для ведения личного подсобного хозяйства
7.1.	Дополнительные сведения об использовании земельного участка	—
8.	Кадастровый или иной государственный учетный номер (инвентарный) здания, сооружения, объекта незавершенного строительства, расположенного на земельном участке	74:08:0301001:342
9.	Сведения о земельных участках (землях общего пользования, территории общего пользования), посредством которых обеспечивается доступ	земли общего пользования
10.	Иные сведения	—

4. Пояснения к сведениям об уточняемом земельном участке с кадастровым номером 74:08:0301001:104 :

1.	—

1. Сведения о характерных точках границы уточняемого земельного участка с кадастровым номером 74:08:0301001:105 :

Система координат МСК-74 **Зона № 2**

Обозначение характерных точек границ	Координаты, м				Метод определения координат	Формулы, примененные для расчета средней квадратической погрешности определения координат характерных точек границ (M_t), с подставленными в такие формулы значениями и итоговые (вычисленные) значения M_t, м	Описание закрепления точки
	содержатся в Едином государственном реестре недвижимости		определены в результате выполнения комплексных кадастровых работ				
	X	Y	X	Y			
1	2	3	4	5	6	7	8

КАРТА-ПЛАН ТЕРРИТОРИИ							
Сведения об уточняемых земельных участках							
н1019У	—	—	389324,59	2271132,05	Метод спутниковых геодезических измерений (определений)	Mt = 0,1 м	—
н1020У	—	—	389322,10	2271134,51	Метод спутниковых геодезических измерений (определений)	Mt = 0,1 м	—
н1021У	—	—	389328,77	2271142,39	Метод спутниковых геодезических измерений (определений)	Mt = 0,1 м	—
н1022У	—	—	389324,15	2271146,47	Метод спутниковых геодезических измерений (определений)	Mt = 0,1 м	—
н1023У	—	—	389319,03	2271151,06	Метод спутниковых геодезических измерений (определений)	Mt = 0,1 м	—
н1024У	—	—	389314,10	2271155,50	Метод спутниковых геодезических измерений (определений)	Mt = 0,1 м	—
н1025У	—	—	389305,36	2271163,50	Метод спутниковых геодезических измерений (определений)	Mt = 0,1 м	—
н1026У	—	—	389300,43	2271168,14	Метод спутниковых геодезических измерений (определений)	Mt = 0,1 м	—
н1014У	—	—	389288,44	2271156,46	Метод спутниковых геодезических измерений (определений)	Mt = 0,1 м	—
н1013У	—	—	389293,35	2271151,61	Метод спутниковых	Mt = 0,1 м	—

КАРТА-ПЛАН ТЕРРИТОРИИ

Сведения об уточняемых земельных участках

					геодезических измерений (определений)		
н1012У	—	—	389297,45	2271147,67	Метод спутниковых геодезических измерений (определений)	Mt = 0,1 м	—
н1011У	—	—	389308,23	2271137,25	Метод спутниковых геодезических измерений (определений)	Mt = 0,1 м	—
н1010У	—	—	389316,49	2271129,40	Метод спутниковых геодезических измерений (определений)	Mt = 0,1 м	—
н1009У	—	—	389319,51	2271126,71	Метод спутниковых геодезических измерений (определений)	Mt = 0,1 м	—
н1019У	—	—	389324,59	2271132,05	Метод спутниковых геодезических измерений (определений)	Mt = 0,1 м	—

2. Сведения о частях границ уточняемого земельного участка с кадастровым номером 74:08:0301001:105 :

Обозначение части границ		Горизонтальное проложение (S), м	Описание прохождения части границ	Сведения о согласовании местоположения границ(согласовано/спорное)
от т.	до т.			
1	2	3	4	5
н1019У	н1020У	3,50	—	—
н1020У	н1021У	10,32	—	—
н1021У	н1022У	6,16	—	—
н1022У	н1023У	6,88	—	—
н1023У	н1024У	6,63	—	—
н1024У	н1025У	11,85	—	—
н1025У	н1026У	6,77	—	—
н1026У	н1014У	16,74	—	—
н1014У	н1013У	6,90	—	—

КАРТА-ПЛАН ТЕРРИТОРИИ

Сведения об уточняемых земельных участках

н1013У	н1012У	5,69	—	—
н1012У	н1011У	14,99	—	—
н1011У	н1010У	11,40	—	—
н1010У	н1009У	4,04	—	—
н1009У	н1019У	7,37	—	—

3. Сведения о характеристиках уточняемого земельного участка с кадастровым номером 74:08:0301001:105 :

№ п/п	Наименование характеристик земельного участка	Значение характеристики
1	2	3
1.	Адрес земельного участка	—
1.1.	Сведения о местоположении земельного участка (при отсутствии адреса) в структурированном в соответствии с федеральной информационной адресной системой виде	обл. Челябинская, р-н Карталинский, п. Ольховка, ул. Мира, дом 3-1
1.2.	Дополнительные сведения о местоположении земельного участка	—
2.	Площадь земельного участка ± величина погрешности определения(вычисления) площади (**Р ± ΔР**), **м^2**	700±9
3.	Формула, примененная для вычисления предельной погрешности определения площади земельного участка, с подставленными значениями и итоговые (вычисленные) значения (**ΔР**), м2	$\Delta P = 3{,}5 \cdot M_t \cdot \sqrt{P_{док}} = 3{,}5 \cdot 0{,}10 \cdot \sqrt{700} = 9$
4.	Площадь земельного участка согласно сведениям Единого государственного реестра недвижимости (**Ркад**), **м^2**	700
5.	Оценка расхождения **Р** и **Ркад (Р – Ркад), м^2**	0
6.	Предельный минимальный и максимальный размеры земельного участка (**Рмин и Рмакс), м^2**	Рмин=300, Рмакс - не установлен
7.	Вид (виды) разрешенного использования	для ведения личного подсобного хозяйства
7.1.	Дополнительные сведения об использовании земельного участка	—
8.	Кадастровый или иной государственный учетный номер (инвентарный) здания, сооружения, объекта незавершенного строительства, расположенного на земельном участке	74:08:0301001:342
9.	Сведения о земельных участках (землях общего пользования, территории общего пользования), посредством которых обеспечивается доступ	земли общего пользования
10.	Иные сведения	—

4. Пояснения к сведениям об уточняемом земельном участке с кадастровым номером 74:08:0301001:105 :

1.	—

1. Сведения о характерных точках границы уточняемого земельного участка с кадастровым номером 74:08:0301001:106 :

КАРТА-ПЛАН ТЕРРИТОРИИ

Сведения об уточняемых земельных участках

Система координат МСК-74 **Зона № 2**

Обозначение характерных точек границ	Координаты, м				Метод определения координат	Формулы, примененные для расчета средней квадратической погрешности определения координат характерных точек границ (M_t), с подставленными в такие формулы значениями и итоговые (вычисленные) значения M_t, м	Описание закрепления точки
	содержатся в Едином государственном реестре недвижимости		определены в результате выполнения комплексных кадастровых работ				
	X	Y	X	Y			
1	2	3	4	5	6	7	8
н1027У	—	—	388674,36	2271188,65	Метод спутниковых геодезических измерений (определений)	Mt = 0,1 м	—
н1028У	—	—	388697,17	2271219,63	Метод спутниковых геодезических измерений (определений)	Mt = 0,1 м	—
н1029У	—	—	388681,87	2271228,31	Метод спутниковых геодезических измерений (определений)	Mt = 0,1 м	—
н1030У	—	—	388668,03	2271239,54	Метод спутниковых геодезических измерений (определений)	Mt = 0,1 м	—
н1031У	—	—	388645,47	2271211,25	Метод спутниковых геодезических измерений (определений)	Mt = 0,1 м	—
н1027У	—	—	388674,36	2271188,65	Метод спутниковых геодезических измерений (определений)	Mt = 0,1 м	—

КАРТА-ПЛАН ТЕРРИТОРИИ

Сведения об уточняемых земельных участках

2. Сведения о частях границ уточняемого земельного участка с кадастровым номером 74:08:0301001:106 :

Обозначение части границ		Горизонтальное проложение (S), м	Описание прохождения части границ	Сведения о согласовании местоположения границ(согласовано/спорное)
от т.	до т.			
1	2	3	4	5
н1027У	н1028У	38,47	—	—
н1028У	н1029У	17,59	—	—
н1029У	н1030У	17,82	—	—
н1030У	н1031У	36,18	—	—
н1031У	н1027У	36,68	—	—

3. Сведения о характеристиках уточняемого земельного участка с кадастровым номером 74:08:0301001:106 :

№ п/п	Наименование характеристик земельного участка	Значение характеристики
1	2	3
1.	Адрес земельного участка	—
1.1.	Сведения о местоположении земельного участка (при отсутствии адреса) в структурированном в соответствии с федеральной информационной адресной системой виде	обл. Челябинская, р-н Карталинский, п. Ольховка, ул. Пьянзина, дом 31
1.2.	Дополнительные сведения о местоположении земельного участка	—
2.	Площадь земельного участка ± величина погрешности определения(вычисления) площади (**Р ± ΔР**), **м²**	1316±13
3.	Формула, примененная для вычисления предельной погрешности определения площади земельного участка, с подставленными значениями и итоговые (вычисленные) значения (**ΔР**), м2	$\Delta P = 3{,}5 \cdot M_t \cdot \sqrt{P_{док}} = 3{,}5 \cdot 0{,}10 \cdot \sqrt{1300} = 13$
4.	Площадь земельного участка согласно сведениям Единого государственного реестра недвижимости (**Ркад**), **м²**	1300
5.	Оценка расхождения **Р** и **Ркад (Р – Ркад), м²**	16
6.	Предельный минимальный и максимальный размеры земельного участка (**Рмин и Рмакс), м²**	Рмин=300, Рмакс=2000
7.	Вид (виды) разрешенного использования	для ведения личного подсобного хозяйства
7.1.	Дополнительные сведения об использовании земельного участка	—
8.	Кадастровый или иной государственный учетный номер (инвентарный) здания, сооружения, объекта незавершенного строительства, расположенного на земельном участке	—
9.	Сведения о земельных участках (землях общего пользования, территории общего пользования), посредством которых обеспечивается доступ	земли общего пользования
10.	Иные сведения	—

КАРТА-ПЛАН ТЕРРИТОРИИ

Сведения об уточняемых земельных участках

4. Пояснения к сведениям об уточняемом земельном участке с кадастровым номером 74:08:0301001:106 :

1.	—

1. Сведения о характерных точках границы уточняемого земельного участка с кадастровым номером 74:08:0301001:107 :

Система координат МСК-74 **Зона № 2**

Обозначение характерных точек границ	Координаты, м				Метод определения координат	Формулы, примененные для расчета средней квадратической погрешности определения координат характерных точек границ (M_t), с подставленными в такие формулы значениями и итоговые (вычисленные) значения M_t, м	Описание закрепления точки
	содержатся в Едином государственном реестре недвижимости		определены в результате выполнения комплексных кадастровых работ				
	X	Y	X	Y			
1	2	3	4	5	6	7	8
н1032У	—	—	389367,26	2271086,15	Метод спутниковых геодезических измерений (определений)	Mt = 0,1 м	—
н1033У	—	—	389381,21	2271101,32	Метод спутниковых геодезических измерений (определений)	Mt = 0,1 м	—
н1034У	—	—	389368,51	2271113,98	Метод спутниковых геодезических измерений (определений)	Mt = 0,1 м	—
н1035У	—	—	389370,90	2271116,75	Метод спутниковых геодезических измерений (определений)	Mt = 0,1 м	—
н1036У	—	—	389359,63	2271126,66	Метод спутниковых геодезических измерений (определений)	Mt = 0,1 м	—
н1037У	—	—	389354,19	2271120,32	Метод спутниковых	Mt = 0,1 м	—

КАРТА-ПЛАН ТЕРРИТОРИИ							
Сведения об уточняемых земельных участках							
					геодезических измерений (определений)		
н1038У	—	—	389350,94	2271116,63	Метод спутниковых геодезических измерений (определений)	Mt = 0,1 м	—
н1039У	—	—	389348,19	2271119,34	Метод спутниковых геодезических измерений (определений)	Mt = 0,1 м	—
16	—	—	389340,54	2271111,24	Метод спутниковых геодезических измерений (определений)	Mt = 0,1 м	Закрепление отсутствует
н1040У	—	—	389343,19	2271108,67	Метод спутниковых геодезических измерений (определений)	Mt = 0,1 м	—
н1041У	—	—	389351,48	2271100,69	Метод спутниковых геодезических измерений (определений)	Mt = 0,1 м	—
н1042У	—	—	389363,20	2271089,31	Метод спутниковых геодезических измерений (определений)	Mt = 0,1 м	—
н1043У	—	—	389363,60	2271089,63	Метод спутниковых геодезических измерений (определений)	Mt = 0,1 м	—
н1032У	—	—	389367,26	2271086,15	Метод спутниковых геодезических измерений (определений)	Mt = 0,1 м	—

КАРТА-ПЛАН ТЕРРИТОРИИ

Сведения об уточняемых земельных участках

2. Сведения о частях границ уточняемого земельного участка с кадастровым номером 74:08:0301001:107 :

Обозначение части границ		Горизонтальное проложение (S), м	Описание прохождения части границ	Сведения о согласовании местоположения границ(согласовано/спорное)
от т.	до т.			
1	2	3	4	5
н1032У	н1033У	20,61	—	—
н1033У	н1034У	17,93	—	—
н1034У	н1035У	3,66	—	—
н1035У	н1036У	15,01	—	—
н1036У	н1037У	8,35	—	—
н1037У	н1038У	4,92	—	—
н1038У	н1039У	3,86	—	—
н1039У	16	11,14	—	—
16	н1040У	3,69	—	—
н1040У	н1041У	11,51	—	—
н1041У	н1042У	16,34	—	—
н1042У	н1043У	0,51	—	—
н1043У	н1032У	5,05	—	—

3. Сведения о характеристиках уточняемого земельного участка с кадастровым номером 74:08:0301001:107 :

№ п/п	Наименование характеристик земельного участка	Значение характеристики
1	2	3
1.	Адрес земельного участка	—
1.1.	Сведения о местоположении земельного участка (при отсутствии адреса) в структурированном в соответствии с федеральной информационной адресной системой виде	обл. Челябинская, р-н Карталинский, п. Ольховка, ул. Мира, дом 4-1
1.2.	Дополнительные сведения о местоположении земельного участка	—
2.	Площадь земельного участка ± величина погрешности определения(вычисления) площади (**Р** ± **ΔР**), **м²**	789±9
3.	Формула, примененная для вычисления предельной погрешности определения площади земельного участка, с подставленными значениями и итоговые (вычисленные) значения (**ΔР**), м2	$\Delta P = 3{,}5 \cdot M_t \cdot \sqrt{P_{док}} = 3{,}5 \cdot 0{,}10 \cdot \sqrt{700} = 9$
4.	Площадь земельного участка согласно сведениям Единого государственного реестра недвижимости (**Ркад**), **м²**	700
5.	Оценка расхождения **Р** и **Ркад (Р – Ркад), м²**	89
6.	Предельный минимальный и максимальный размеры земельного участка (**Рмин и Рмакс), м²**	Рмин=300, Рмакс - не установлен

КАРТА-ПЛАН ТЕРРИТОРИИ

Сведения об уточняемых земельных участках

1	2	3
7.	Вид (виды) разрешенного использования	для ведения личного подсобного хозяйства
7.1.	Дополнительные сведения об использовании земельного участка	—
8.	Кадастровый или иной государственный учетный номер (инвентарный) здания, сооружения, объекта незавершенного строительства, расположенного на земельном участке	74:08:0301001:401
9.	Сведения о земельных участках (землях общего пользования, территории общего пользования), посредством которых обеспечивается доступ	земли общего пользования
10.	Иные сведения	—

4. Пояснения к сведениям об уточняемом земельном участке с кадастровым номером 74:08:0301001:107 :

1.	—

1. Сведения о характерных точках границы уточняемого земельного участка с кадастровым номером 74:08:0301001:108 :

Система координат МСК-74 **Зона № 2**

Обозначение характерных точек границ	Координаты, м				Метод определения координат	Формулы, примененные для расчета средней квадратической погрешности определения координат характерных точек границ (M_t), с подставленными в такие формулы значениями и итоговые (вычисленные) значения M_t, м	Описание закрепления точки
	содержатся в Едином государственном реестре недвижимости		определены в результате выполнения комплексных кадастровых работ				
	X	Y	X	Y			
1	2	3	4	5	6	7	8
н1044У	—	—	389338,43	2271146,08	Метод спутниковых геодезических измерений (определений)	Mt = 0,1 м	—
н1045У	—	—	389344,59	2271152,83	Метод спутниковых геодезических измерений (определений)	Mt = 0,1 м	—
н1046У	—	—	389332,78	2271162,83	Метод спутниковых геодезических измерений (определений)	Mt = 0,1 м	—

КАРТА-ПЛАН ТЕРРИТОРИИ							
Сведения об уточняемых земельных участках							
н1047У	—	—	389325,80	2271169,13	Метод спутниковых геодезических измерений (определений)	Mt = 0,1 м	—
н1048У	—	—	389321,63	2271173,60	Метод спутниковых геодезических измерений (определений)	Mt = 0,1 м	—
н1049У	—	—	389317,72	2271177,92	Метод спутниковых геодезических измерений (определений)	Mt = 0,1 м	—
н1050У	—	—	389312,92	2271182,92	Метод спутниковых геодезических измерений (определений)	Mt = 0,1 м	—
н1051У	—	—	389311,38	2271184,94	Метод спутниковых геодезических измерений (определений)	Mt = 0,1 м	—
н1052У	—	—	389297,10	2271170,98	Метод спутниковых геодезических измерений (определений)	Mt = 0,1 м	—
н1026У	—	—	389300,43	2271168,14	Метод спутниковых геодезических измерений (определений)	Mt = 0,1 м	—
н1025У	—	—	389305,36	2271163,50	Метод спутниковых геодезических измерений (определений)	Mt = 0,1 м	—
н1024У	—	—	389314,10	2271155,50	Метод спутниковых геодезических измерений (определений)	Mt = 0,1 м	—
н1023У	—	—	389319,03	2271151,06	Метод спутниковых	Mt = 0,1 м	—

КАРТА-ПЛАН ТЕРРИТОРИИ

Сведения об уточняемых земельных участках

					геодезических измерений (определений)		
н1022У	—	—	389324,15	2271146,47	Метод спутниковых геодезических измерений (определений)	Mt = 0,1 м	—
н1021У	—	—	389328,77	2271142,39	Метод спутниковых геодезических измерений (определений)	Mt = 0,1 м	—
н1053У	—	—	389329,78	2271141,72	Метод спутниковых геодезических измерений (определений)	Mt = 0,1 м	—
н1054У	—	—	389331,81	2271144,10	Метод спутниковых геодезических измерений (определений)	Mt = 0,1 м	—
н1055У	—	—	389335,86	2271148,32	Метод спутниковых геодезических измерений (определений)	Mt = 0,1 м	—
н1044У	—	—	389338,43	2271146,08	Метод спутниковых геодезических измерений (определений)	Mt = 0,1 м	—

2. Сведения о частях границ уточняемого земельного участка с кадастровым номером 74:08:0301001:108 :

Обозначение части границ		Горизонтальное проложение (S), м	Описание прохождения части границ	Сведения о согласовании местоположения границ(согласовано/спорное)
от т.	до т.			
1	2	3	4	5
н1044У	н1045У	9,14	—	—
н1045У	н1046У	15,48	—	—
н1046У	н1047У	9,40	—	—
н1047У	н1048У	6,11	—	—
н1048У	н1049У	5,83	—	—

КАРТА-ПЛАН ТЕРРИТОРИИ

Сведения об уточняемых земельных участках

н1049У	н1050У	6,93	—	—
н1050У	н1051У	2,54	—	—
н1051У	н1052У	19,97	—	—
н1052У	н1026У	4,38	—	—
н1026У	н1025У	6,77	—	—
н1025У	н1024У	11,85	—	—
н1024У	н1023У	6,63	—	—
н1023У	н1022У	6,88	—	—
н1022У	н1021У	6,16	—	—
н1021У	н1053У	1,21	—	—
н1053У	н1054У	3,13	—	—
н1054У	н1055У	5,85	—	—
н1055У	н1044У	3,41	—	—

3. Сведения о характеристиках уточняемого земельного участка с кадастровым номером 74:08:0301001:108 :

№ п/п	Наименование характеристик земельного участка	Значение характеристики
1	2	3
1.	Адрес земельного участка	—
1.1.	Сведения о местоположении земельного участка (при отсутствии адреса) в структурированном в соответствии с федеральной информационной адресной системой виде	обл. Челябинская, р-н Карталинский, п. Ольховка, ул. Мира, дом 1-2
1.2.	Дополнительные сведения о местоположении земельного участка	—
2.	Площадь земельного участка ± величина погрешности определения(вычисления) площади (**Р ± ΔР**), **м²**	829±13
3.	Формула, примененная для вычисления предельной погрешности определения площади земельного участка, с подставленными значениями и итоговые (вычисленные) значения (**ΔР**), м2	$\Delta P = 3{,}5 \cdot M_t \cdot \sqrt{P_{док}} = 3{,}5 \cdot 0{,}10 \cdot \sqrt{1300} = 13$
4.	Площадь земельного участка согласно сведениям Единого государственного реестра недвижимости (**Ркад**), **м²**	1300
5.	Оценка расхождения **Р** и **Ркад (Р – Ркад), м²**	-471
6.	Предельный минимальный и максимальный размеры земельного участка (**Рмин и Рмакс), м²**	Рмин=300, Рмакс - не установлен
7.	Вид (виды) разрешенного использования	для ведения личного подсобного хозяйства
7.1.	Дополнительные сведения об использовании земельного участка	—
8.	Кадастровый или иной государственный учетный номер (инвентарный) здания, сооружения, объекта незавершенного строительства,	74:08:0301001:318

КАРТА-ПЛАН ТЕРРИТОРИИ

Сведения об уточняемых земельных участках

1	2	3
	расположенного на земельном участке	
9.	Сведения о земельных участках (землях общего пользования, территории общего пользования), посредством которых обеспечивается доступ	земли общего пользования
10.	Иные сведения	—

4. Пояснения к сведениям об уточняемом земельном участке с кадастровым номером 74:08:0301001:108 :

1.	—

1. Сведения о характерных точках границы уточняемого земельного участка с кадастровым номером 74:08:0301001:109 :

Система координат МСК-74 **Зона № 2**

Обозначение характерных точек границ	Координаты, м				Метод определения координат	Формулы, примененные для расчета средней квадратической погрешности определения координат характерных точек границ (M_t), с подставленными в такие формулы значениями и итоговые (вычисленные) значения M_t, м	Описание закрепления точки
	содержатся в Едином государственном реестре недвижимости		определены в результате выполнения комплексных кадастровых работ				
	X	Y	X	Y			
1	2	3	4	5	6	7	8
н1056У	—	—	389351,07	2271160,12	Метод спутниковых геодезических измерений (определений)	Mt = 0,1 м	—
н1057У	—	—	389348,47	2271162,78	Метод спутниковых геодезических измерений (определений)	Mt = 0,1 м	—
н1058У	—	—	389350,11	2271165,37	Метод спутниковых геодезических измерений (определений)	Mt = 0,1 м	—
н1059У	—	—	389358,56	2271174,66	Метод спутниковых геодезических измерений (определений)	Mt = 0,1 м	—

КАРТА-ПЛАН ТЕРРИТОРИИ							
Сведения об уточняемых земельных участках							
н1060У	—	—	389363,61	2271180,26	Метод спутниковых геодезических измерений (определений)	Mt = 0,1 м	—
н1061У	—	—	389351,69	2271190,90	Метод спутниковых геодезических измерений (определений)	Mt = 0,1 м	—
н1062У	—	—	389349,77	2271192,22	Метод спутниковых геодезических измерений (определений)	Mt = 0,1 м	—
н1063У	—	—	389345,91	2271196,12	Метод спутниковых геодезических измерений (определений)	Mt = 0,1 м	—
н1064У	—	—	389348,69	2271199,27	Метод спутниковых геодезических измерений (определений)	Mt = 0,1 м	—
н1065У	—	—	389340,74	2271206,52	Метод спутниковых геодезических измерений (определений)	Mt = 0,1 м	—
н1050У	—	—	389312,92	2271182,92	Метод спутниковых геодезических измерений (определений)	Mt = 0,1 м	—
н1049У	—	—	389317,72	2271177,92	Метод спутниковых геодезических измерений (определений)	Mt = 0,1 м	—
н1048У	—	—	389321,63	2271173,60	Метод спутниковых геодезических измерений (определений)	Mt = 0,1 м	—
н1047У	—	—	389325,80	2271169,13	Метод спутниковых	Mt = 0,1 м	—

КАРТА-ПЛАН ТЕРРИТОРИИ

Сведения об уточняемых земельных участках

					геодезических измерений (определений)		
н1046У	—	—	389332,78	2271162,83	Метод спутниковых геодезических измерений (определений)	Mt = 0,1 м	—
н1045У	—	—	389344,59	2271152,83	Метод спутниковых геодезических измерений (определений)	Mt = 0,1 м	—
н1056У	—	—	389351,07	2271160,12	Метод спутниковых геодезических измерений (определений)	Mt = 0,1 м	—

2. Сведения о частях границ уточняемого земельного участка с кадастровым номером 74:08:0301001:109 :

Обозначение части границ		Горизонтальное проложение (S), м	Описание прохождения части границ	Сведения о согласовании местоположения границ(согласовано/спорное)
от т.	до т.			
1	2	3	4	5
н1056У	н1057У	3,72	—	—
н1057У	н1058У	3,07	—	—
н1058У	н1059У	12,56	—	—
н1059У	н1060У	7,54	—	—
н1060У	н1061У	15,98	—	—
н1061У	н1062У	2,33	—	—
н1062У	н1063У	5,49	—	—
н1063У	н1064У	4,20	—	—
н1064У	н1065У	10,76	—	—
н1065У	н1050У	36,48	—	—
н1050У	н1049У	6,93	—	—
н1049У	н1048У	5,83	—	—
н1048У	н1047У	6,11	—	—
н1047У	н1046У	9,40	—	—
н1046У	н1045У	15,48	—	—
н1045У	н1056У	9,75	—	—

КАРТА-ПЛАН ТЕРРИТОРИИ

Сведения об уточняемых земельных участках

3. Сведения о характеристиках уточняемого земельного участка с кадастровым номером 74:08:0301001:109 :

№ п/п	Наименование характеристик земельного участка	Значение характеристики
1	2	3
1.	Адрес земельного участка	—
1.1.	Сведения о местоположении земельного участка (при отсутствии адреса) в структурированном в соответствии с федеральной информационной адресной системой виде	обл. Челябинская, р-н Карталинский, п. Ольховка, ул. Мира, дом 1-1
1.2.	Дополнительные сведения о местоположении земельного участка	—
2.	Площадь земельного участка ± величина погрешности определения(вычисления) площади (**Р ± ΔР**), **м²**	1324±12
3.	Формула, примененная для вычисления предельной погрешности определения площади земельного участка, с подставленными значениями и итоговые (вычисленные) значения (**ΔР**), м2	$\Delta P = 3{,}5 \cdot M_t \cdot \sqrt{P_{док}} = 3{,}5 \cdot 0{,}10 \cdot \sqrt{1200} = 12$
4.	Площадь земельного участка согласно сведениям Единого государственного реестра недвижимости (**Ркад**), **м²**	1200
5.	Оценка расхождения **Р** и **Ркад (Р – Ркад), м²**	124
6.	Предельный минимальный и максимальный размеры земельного участка (**Рмин и Рмакс), м²**	Рмин=300, Рмакс - не установлен
7.	Вид (виды) разрешенного использования	для ведения личного подсобного хозяйства
7.1.	Дополнительные сведения об использовании земельного участка	—
8.	Кадастровый или иной государственный учетный номер (инвентарный) здания, сооружения, объекта незавершенного строительства, расположенного на земельном участке	74:08:0301001:318
9.	Сведения о земельных участках (землях общего пользования, территории общего пользования), посредством которых обеспечивается доступ	земли общего пользования
10.	Иные сведения	—

4. Пояснения к сведениям об уточняемом земельном участке с кадастровым номером 74:08:0301001:109 :

1.	—

1. Сведения о характерных точках границы уточняемого земельного участка с кадастровым номером 74:08:0301001:110 :

КАРТА-ПЛАН ТЕРРИТОРИИ

Сведения об уточняемых земельных участках

Система координат МСК-74 **Зона № 2**

Обозначение характерных точек границ	Координаты, м				Метод определения координат	Формулы, примененные для расчета средней квадратической погрешности определения координат характерных точек границ (M_t), с подставленными в такие формулы значениями и итоговые (вычисленные) значения M_t, м	Описание закрепления точки
	содержатся в Едином государственном реестре недвижимости		определены в результате выполнения комплексных кадастровых работ				
	X	Y	X	Y			
1	2	3	4	5	6	7	8
н1066У	—	—	389354,81	2271384,75	Метод спутниковых геодезических измерений (определений)	Mt = 0,1 м	—
н1067У	—	—	389350,82	2271388,68	Метод спутниковых геодезических измерений (определений)	Mt = 0,1 м	—
н1068У	—	—	389360,15	2271398,13	Метод спутниковых геодезических измерений (определений)	Mt = 0,1 м	—
н1069У	—	—	389351,21	2271408,63	Метод спутниковых геодезических измерений (определений)	Mt = 0,1 м	—
н1070У	—	—	389348,24	2271412,23	Метод спутниковых геодезических измерений (определений)	Mt = 0,1 м	—
н1071У	—	—	389344,74	2271416,62	Метод спутниковых геодезических измерений (определений)	Mt = 0,1 м	—
н1072У	—	—	389343,73	2271418,95	Метод спутниковых	Mt = 0,1 м	—

КАРТА-ПЛАН ТЕРРИТОРИИ							
Сведения об уточняемых земельных участках							
					геодезических измерений (определений)		
н1073У	—	—	389336,54	2271426,28	Метод спутниковых геодезических измерений (определений)	Mt = 0,1 м	—
н1074У	—	—	389335,44	2271425,56	Метод спутниковых геодезических измерений (определений)	Mt = 0,1 м	—
н1075У	—	—	389317,17	2271409,38	Метод спутниковых геодезических измерений (определений)	Mt = 0,1 м	—
н1076У	—	—	389321,89	2271404,43	Метод спутниковых геодезических измерений (определений)	Mt = 0,1 м	—
н1077У	—	—	389325,93	2271400,19	Метод спутниковых геодезических измерений (определений)	Mt = 0,1 м	—
н1078У	—	—	389331,14	2271394,99	Метод спутниковых геодезических измерений (определений)	Mt = 0,1 м	—
н1079У	—	—	389334,63	2271390,54	Метод спутниковых геодезических измерений (определений)	Mt = 0,1 м	—
н1080У	—	—	389343,97	2271382,25	Метод спутниковых геодезических измерений (определений)	Mt = 0,1 м	—
н1081У	—	—	389348,27	2271378,55	Метод спутниковых геодезических	Mt = 0,1 м	—

КАРТА-ПЛАН ТЕРРИТОРИИ

Сведения об уточняемых земельных участках

					измерений (определений)		
н1066У	—	—	389354,81	2271384,75	Метод спутниковых геодезических измерений (определений)	Mt = 0,1 м	—

2. Сведения о частях границ уточняемого земельного участка с кадастровым номером 74:08:0301001:110 :

Обозначение части границ		Горизонтальное проложение (S), м	Описание прохождения части границ	Сведения о согласовании местоположения границ(согласовано/спорное)
от т.	до т.			
1	2	3	4	5
н1066У	н1067У	5,60	—	—
н1067У	н1068У	13,28	—	—
н1068У	н1069У	13,79	—	—
н1069У	н1070У	4,67	—	—
н1070У	н1071У	5,61	—	—
н1071У	н1072У	2,54	—	—
н1072У	н1073У	10,27	—	—
н1073У	н1074У	1,31	—	—
н1074У	н1075У	24,40	—	—
н1075У	н1076У	6,84	—	—
н1076У	н1077У	5,86	—	—
н1077У	н1078У	7,36	—	—
н1078У	н1079У	5,66	—	—
н1079У	н1080У	12,49	—	—
н1080У	н1081У	5,67	—	—
н1081У	н1066У	9,01	—	—

3. Сведения о характеристиках уточняемого земельного участка с кадастровым номером 74:08:0301001:110 :

№ п/п	Наименование характеристик земельного участка	Значение характеристики
1	2	3
1.	Адрес земельного участка	—
1.1.	Сведения о местоположении земельного участка (при отсутствии адреса) в структурированном в соответствии с федеральной информационной адресной системой виде	Челябинская обл., Карталинский р-н, п. Ольховка, ул. Зеленая, д. 1, кв. 1
1.2.	Дополнительные сведения о местоположении земельного участка	—
2.	Площадь земельного участка ± величина погрешности	976±9

КАРТА-ПЛАН ТЕРРИТОРИИ

Сведения об уточняемых земельных участках

1	2	3
	определения(вычисления) площади (**Р ± ΔР**), **м²**	
3.	Формула, примененная для вычисления предельной погрешности определения площади земельного участка, с подставленными значениями и итоговые (вычисленные) значения (**ΔР**), м2	$\Delta P = 3{,}5 \cdot M_t \cdot \sqrt{P_{док}} = 3{,}5 \cdot 0{,}10 \cdot \sqrt{700} = 9$
4.	Площадь земельного участка согласно сведениям Единого государственного реестра недвижимости (**Ркад**), **м²**	700
5.	Оценка расхождения **Р** и **Ркад (Р – Ркад), м²**	276
6.	Предельный минимальный и максимальный размеры земельного участка (**Рмин и Рмакс), м²**	Рмин=300, Рмакс - не установлен
7.	Вид (виды) разрешенного использования	для ведения личного подсобного хозяйства
7.1.	Дополнительные сведения об использовании земельного участка	—
8.	Кадастровый или иной государственный учетный номер (инвентарный) здания, сооружения, объекта незавершенного строительства, расположенного на земельном участке	74:08:0301001:354
9.	Сведения о земельных участках (землях общего пользования, территории общего пользования), посредством которых обеспечивается доступ	—
10.	Иные сведения	—

4. Пояснения к сведениям об уточняемом земельном участке с кадастровым номером 74:08:0301001:110 :

1.	—

1. Сведения о характерных точках границы уточняемого земельного участка с кадастровым номером 74:08:0301001:113 :

Система координат МСК-74 **Зона № 2**

Обозначение характерных точек границ	Координаты, м				Метод определения координат	Формулы, примененные для расчета средней квадратической погрешности определения координат характерных точек границ (M_t), с подставленными в такие формулы значениями и итоговые (вычисленные) значения M_t, м	Описание закрепления точки
	содержатся в Едином государственном реестре недвижимости		определены в результате выполнения комплексных кадастровых работ				
	X	Y	X	Y			
1	2	3	4	5	6	7	8
н1082У	—	—	388307,76	2270790,93	Метод спутниковых геодезических измерений	Mt = 0,1 м	—

КАРТА-ПЛАН ТЕРРИТОРИИ

Сведения об уточняемых земельных участках

					(определений)		
н1083У	—	—	388330,48	2270810,13	Метод спутниковых геодезических измерений (определений)	Mt = 0,1 м	—
н1084У	—	—	388313,27	2270826,69	Метод спутниковых геодезических измерений (определений)	Mt = 0,1 м	—
н1085У	—	—	388310,22	2270830,26	Метод спутниковых геодезических измерений (определений)	Mt = 0,1 м	—
н1086У	—	—	388304,23	2270837,38	Метод спутниковых геодезических измерений (определений)	Mt = 0,1 м	—
н1087У	—	—	388298,48	2270843,80	Метод спутниковых геодезических измерений (определений)	Mt = 0,1 м	—
н1088У	—	—	388294,75	2270840,26	Метод спутниковых геодезических измерений (определений)	Mt = 0,1 м	—
н1089У	—	—	388290,38	2270836,15	Метод спутниковых геодезических измерений (определений)	Mt = 0,1 м	—
н1090У	—	—	388287,72	2270833,79	Метод спутниковых геодезических измерений (определений)	Mt = 0,1 м	—
н1091У	—	—	388285,05	2270831,52	Метод спутниковых геодезических измерений (определений)	Mt = 0,1 м	—

КАРТА-ПЛАН ТЕРРИТОРИИ							
Сведения об уточняемых земельных участках							
н1092У	—	—	388284,54	2270832,13	Метод спутниковых геодезических измерений (определений)	Mt = 0,1 м	—
н1093У	—	—	388283,94	2270831,59	Метод спутниковых геодезических измерений (определений)	Mt = 0,1 м	—
н1094У	—	—	388279,84	2270836,12	Метод спутниковых геодезических измерений (определений)	Mt = 0,1 м	—
н1095У	—	—	388272,50	2270829,56	Метод спутниковых геодезических измерений (определений)	Mt = 0,1 м	—
н1096У	—	—	388273,09	2270828,74	Метод спутниковых геодезических измерений (определений)	Mt = 0,1 м	—
н1097У	—	—	388276,56	2270824,92	Метод спутниковых геодезических измерений (определений)	Mt = 0,1 м	—
н1098У	—	—	388282,73	2270817,82	Метод спутниковых геодезических измерений (определений)	Mt = 0,1 м	—
н1099У	—	—	388287,49	2270812,82	Метод спутниковых геодезических измерений (определений)	Mt = 0,1 м	—
н1100У	—	—	388292,52	2270807,55	Метод спутниковых геодезических измерений (определений)	Mt = 0,1 м	—
н1082У	—	—	388307,76	2270790,93	Метод спутниковых	Mt = 0,1 м	—

КАРТА-ПЛАН ТЕРРИТОРИИ

Сведения об уточняемых земельных участках

					геодезических измерений (определений)		

2. Сведения о частях границ уточняемого земельного участка с кадастровым номером 74:08:0301001:113 :

Обозначение части границ		Горизонтальное проложение (S), м	Описание прохождения части границ	Сведения о согласовании местоположения границ(согласовано/спорное)
от т.	до т.			
1	2	3	4	5
н1082У	н1083У	29,75	—	—
н1083У	н1084У	23,88	—	—
н1084У	н1085У	4,70	—	—
н1085У	н1086У	9,30	—	—
н1086У	н1087У	8,62	—	—
н1087У	н1088У	5,14	—	—
н1088У	н1089У	6,00	—	—
н1089У	н1090У	3,56	—	—
н1090У	н1091У	3,50	—	—
н1091У	н1092У	0,80	—	—
н1092У	н1093У	0,81	—	—
н1093У	н1094У	6,11	—	—
н1094У	н1095У	9,84	—	—
н1095У	н1096У	1,01	—	—
н1096У	н1097У	5,16	—	—
н1097У	н1098У	9,41	—	—
н1098У	н1099У	6,90	—	—
н1099У	н1100У	7,29	—	—
н1100У	н1082У	22,55	—	—

3. Сведения о характеристиках уточняемого земельного участка с кадастровым номером 74:08:0301001:113 :

№ п/п	Наименование характеристик земельного участка	Значение характеристики
1	2	3
1.	Адрес земельного участка	—
1.1.	Сведения о местоположении земельного участка (при отсутствии адреса) в структурированном в соответствии с федеральной информационной адресной системой виде	обл. Челябинская, р-н Карталинский, п. Ольховка, ул. Пьянзина, дом 3
1.2.	Дополнительные сведения о местоположении земельного участка	—
2.	Площадь земельного участка ± величина погрешности	1392±12

КАРТА-ПЛАН ТЕРРИТОРИИ

Сведения об уточняемых земельных участках

1	2	3
	определения(вычисления) площади (**Р ± ΔР**), **м²**	
3.	Формула, примененная для вычисления предельной погрешности определения площади земельного участка, с подставленными значениями и итоговые (вычисленные) значения (**ΔР**), м2	$\Delta P = 3{,}5 \cdot M_t \cdot \sqrt{P_{док}} = 3{,}5 \cdot 0{,}10 \cdot \sqrt{1200} = 12$
4.	Площадь земельного участка согласно сведениям Единого государственного реестра недвижимости (**Ркад**), **м²**	1200
5.	Оценка расхождения **Р** и **Ркад (Р – Ркад), м²**	192
6.	Предельный минимальный и максимальный размеры земельного участка (**Рмин и Рмакс), м²**	Рмин=300, Рмакс - не установлен
7.	Вид (виды) разрешенного использования	для ведения личного подсобного хозяйства
7.1.	Дополнительные сведения об использовании земельного участка	—
8.	Кадастровый или иной государственный учетный номер (инвентарный) здания, сооружения, объекта незавершенного строительства, расположенного на земельном участке	74:08:0301001:259
9.	Сведения о земельных участках (землях общего пользования, территории общего пользования), посредством которых обеспечивается доступ	земли общего пользования
10.	Иные сведения	—

4. Пояснения к сведениям об уточняемом земельном участке с кадастровым номером 74:08:0301001:113 :

1.	—

1. Сведения о характерных точках границы уточняемого земельного участка с кадастровым номером 74:08:0301001:114 :

Система координат МСК-74 **Зона № 2**

Обозначение характерных точек границ	Координаты, м				Метод определения координат	Формулы, примененные для расчета средней квадратической погрешности определения координат характерных точек границ (M_t), с подставленными в такие формулы значениями и итоговые (вычисленные) значения M_t, м	Описание закрепления точки
	содержатся в Едином государственном реестре недвижимости		определены в результате выполнения комплексных кадастровых работ				
	X	Y	X	Y			
1	2	3	4	5	6	7	8
н1101У	—	—	388287,43	2270890,26	Метод спутниковых геодезических измерений	Mt = 0,1 м	—

КАРТА-ПЛАН ТЕРРИТОРИИ							
Сведения об уточняемых земельных участках							
					(определений)		
н1102У	—	—	388285,36	2270892,17	Метод спутниковых геодезических измерений (определений)	Mt = 0,1 м	—
н1103У	—	—	388289,30	2270896,39	Метод спутниковых геодезических измерений (определений)	Mt = 0,1 м	—
н1104У	—	—	388293,09	2270900,33	Метод спутниковых геодезических измерений (определений)	Mt = 0,1 м	—
н1105У	—	—	388295,31	2270898,45	Метод спутниковых геодезических измерений (определений)	Mt = 0,1 м	—
н1106У	—	—	388301,91	2270905,24	Метод спутниковых геодезических измерений (определений)	Mt = 0,1 м	—
н1107У	—	—	388289,19	2270917,65	Метод спутниковых геодезических измерений (определений)	Mt = 0,1 м	—
н1108У	—	—	388281,81	2270925,19	Метод спутниковых геодезических измерений (определений)	Mt = 0,1 м	—
н1109У	—	—	388278,34	2270928,26	Метод спутниковых геодезических измерений (определений)	Mt = 0,1 м	—
н1110У	—	—	388244,54	2270891,35	Метод спутниковых геодезических измерений (определений)	Mt = 0,1 м	—

КАРТА-ПЛАН ТЕРРИТОРИИ

Сведения об уточняемых земельных участках

н1111У	—	—	388267,69	2270871,25	Метод спутниковых геодезических измерений (определений)	Mt = 0,1 м	—
н1101У	—	—	388287,43	2270890,26	Метод спутниковых геодезических измерений (определений)	Mt = 0,1 м	—

2. Сведения о частях границ уточняемого земельного участка с кадастровым номером 74:08:0301001:114 :

Обозначение части границ		Горизонтальное проложение (S), м	Описание прохождения части границ	Сведения о согласовании местоположения границ(согласовано/спорное)
от т.	до т.			
1	2	3	4	5
н1101У	н1102У	2,82	—	—
н1102У	н1103У	5,77	—	—
н1103У	н1104У	5,47	—	—
н1104У	н1105У	2,91	—	—
н1105У	н1106У	9,47	—	—
н1106У	н1107У	17,77	—	—
н1107У	н1108У	10,55	—	—
н1108У	н1109У	4,63	—	—
н1109У	н1110У	50,05	—	—
н1110У	н1111У	30,66	—	—
н1111У	н1101У	27,41	—	—

3. Сведения о характеристиках уточняемого земельного участка с кадастровым номером 74:08:0301001:114 :

№ п/п	Наименование характеристик земельного участка	Значение характеристики
1	2	3
1.	Адрес земельного участка	—
1.1.	Сведения о местоположении земельного участка (при отсутствии адреса) в структурированном в соответствии с федеральной информационной адресной системой виде	обл. Челябинская, р-н Карталинский, п. Ольховка, ул. Пьянзина, дом 4
1.2.	Дополнительные сведения о местоположении земельного участка	—
2.	Площадь земельного участка ± величина погрешности определения(вычисления) площади (**Р ± ΔР**), **м²**	1540±13
3.	Формула, примененная для вычисления предельной погрешности определения площади земельного участка, с подставленными значениями	$\Delta P = 3{,}5 \cdot M_t \cdot \sqrt{P_{док}} = 3{,}5 \cdot 0{,}10 \cdot \sqrt{1300} = 13$

КАРТА-ПЛАН ТЕРРИТОРИИ

Сведения об уточняемых земельных участках

1	2	3
	и итоговые (вычисленные) значения (**ΔР**), м2	
4.	Площадь земельного участка согласно сведениям Единого государственного реестра недвижимости (**Ркад**), **м^2**	1300
5.	Оценка расхождения **Р** и **Ркад (Р – Ркад), м^2**	240
6.	Предельный минимальный и максимальный размеры земельного участка (**Рмин и Рмакс), м^2**	Рмин=300, Рмакс - не установлен
7.	Вид (виды) разрешенного использования	для ведения личного подсобного хозяйства
7.1.	Дополнительные сведения об использовании земельного участка	—
8.	Кадастровый или иной государственный учетный номер (инвентарный) здания, сооружения, объекта незавершенного строительства, расположенного на земельном участке	—
9.	Сведения о земельных участках (землях общего пользования, территории общего пользования), посредством которых обеспечивается доступ	земли общего пользования
10.	Иные сведения	—

4. Пояснения к сведениям об уточняемом земельном участке с кадастровым номером 74:08:0301001:114 :

1.	—

1. Сведения о характерных точках границы уточняемого земельного участка с кадастровым номером 74:08:0301001:116 :

Система координат МСК-74 **Зона № 2**

Обозначение характерных точек границ	Координаты, м				Метод определения координат	Формулы, примененные для расчета средней квадратической погрешности определения координат характерных точек границ (M_t), с подставленными в такие формулы значениями и итоговые (вычисленные) значения M_t, м	Описание закрепления точки
	содержатся в Едином государственном реестре недвижимости		определены в результате выполнения комплексных кадастровых работ				
	X	Y	X	Y			
1	2	3	4	5	6	7	8
н1112У	—	—	388369,69	2270836,72	Метод спутниковых геодезических измерений (определений)	Mt = 0,1 м	—
н1113У	—	—	388365,42	2270847,00	Метод спутниковых геодезических	Mt = 0,1 м	—

КАРТА-ПЛАН ТЕРРИТОРИИ

Сведения об уточняемых земельных участках

					измерений (определений)		
н1114У	—	—	388374,49	2270854,60	Метод спутниковых геодезических измерений (определений)	Mt = 0,1 м	—
н1115У	—	—	388345,27	2270890,63	Метод спутниковых геодезических измерений (определений)	Mt = 0,1 м	—
н1116У	—	—	388319,52	2270866,61	Метод спутниковых геодезических измерений (определений)	Mt = 0,1 м	—
н1117У	—	—	388356,08	2270824,58	Метод спутниковых геодезических измерений (определений)	Mt = 0,1 м	—
н1112У	—	—	388369,69	2270836,72	Метод спутниковых геодезических измерений (определений)	Mt = 0,1 м	—

2. Сведения о частях границ уточняемого земельного участка с кадастровым номером 74:08:0301001:116 :

Обозначение части границ		Горизонтальное проложение (S), м	Описание прохождения части границ	Сведения о согласовании местоположения границ(согласовано/спорное)
от т.	до т.			
1	2	3	4	5
н1112У	н1113У	11,13	—	—
н1113У	н1114У	11,83	—	—
н1114У	н1115У	46,39	—	—
н1115У	н1116У	35,21	—	—
н1116У	н1117У	55,71	—	—
н1117У	н1112У	18,24	—	—

3. Сведения о характеристиках уточняемого земельного участка с кадастровым номером 74:08:0301001:116 :

№ п/п	Наименование характеристик земельного участка	Значение характеристики
1	2	3

КАРТА-ПЛАН ТЕРРИТОРИИ

Сведения об уточняемых земельных участках

1	2	3
1.	Адрес земельного участка	—
1.1.	Сведения о местоположении земельного участка (при отсутствии адреса) в структурированном в соответствии с федеральной информационной адресной системой виде	обл. Челябинская, р-н Карталинский, п. Ольховка, ул. Пьянзина, дом 7
1.2.	Дополнительные сведения о местоположении земельного участка	—
2.	Площадь земельного участка ± величина погрешности определения(вычисления) площади (**Р ± ΔР**), **м^2**	1780±14
3.	Формула, примененная для вычисления предельной погрешности определения площади земельного участка, с подставленными значениями и итоговые (вычисленные) значения (**ΔР**), м2	$\Delta P = 3{,}5 \cdot M_t \cdot \sqrt{P_{док}} = 3{,}5 \cdot 0{,}10 \cdot \sqrt{1700} = 14$
4.	Площадь земельного участка согласно сведениям Единого государственного реестра недвижимости (**Ркад**), **м^2**	1700
5.	Оценка расхождения **Р** и **Ркад (Р – Ркад), м^2**	80
6.	Предельный минимальный и максимальный размеры земельного участка (**Рмин и Рмакс), м^2**	Рмин=300, Рмакс=2000
7.	Вид (виды) разрешенного использования	для ведения личного подсобного хозяйства
7.1.	Дополнительные сведения об использовании земельного участка	—
8.	Кадастровый или иной государственный учетный номер (инвентарный) здания, сооружения, объекта незавершенного строительства, расположенного на земельном участке	—
9.	Сведения о земельных участках (землях общего пользования, территории общего пользования), посредством которых обеспечивается доступ	земли общего пользования
10.	Иные сведения	—

4. Пояснения к сведениям об уточняемом земельном участке с кадастровым номером 74:08:0301001:116 :

1.	—

1. Сведения о характерных точках границы уточняемого земельного участка с кадастровым номером 74:08:0301001:117 :

КАРТА-ПЛАН ТЕРРИТОРИИ

Сведения об уточняемых земельных участках

Система координат МСК-74 **Зона № 2**

Обозначение характерных точек границ	Координаты, м				Метод определения координат	Формулы, примененные для расчета средней квадратической погрешности определения координат характерных точек границ (M_t), с подставленными в такие формулы значениями и итоговые (вычисленные) значения M_t, м	Описание закрепления точки
	содержатся в Едином государственном реестре недвижимости		определены в результате выполнения комплексных кадастровых работ				
	X	Y	X	Y			
1	2	3	4	5	6	7	8
н1118У	—	—	388313,66	2270915,90	Метод спутниковых геодезических измерений (определений)	Mt = 0,1 м	—
н1119У	—	—	388319,31	2270921,01	Метод спутниковых геодезических измерений (определений)	Mt = 0,1 м	—
н1120У	—	—	388322,48	2270923,74	Метод спутниковых геодезических измерений (определений)	Mt = 0,1 м	—
н1121У	—	—	388325,68	2270923,90	Метод спутниковых геодезических измерений (определений)	Mt = 0,1 м	—
н1122У	—	—	388332,86	2270931,00	Метод спутниковых геодезических измерений (определений)	Mt = 0,1 м	—
н126У	—	—	388329,46	2270934,79	Метод спутниковых геодезических измерений (определений)	Mt = 0,1 м	—
н125У	—	—	388328,95	2270934,36	Метод спутниковых	Mt = 0,1 м	—

КАРТА-ПЛАН ТЕРРИТОРИИ							
Сведения об уточняемых земельных участках							
					геодезических измерений (определений)		
н124У	—	—	388324,58	2270938,45	Метод спутниковых геодезических измерений (определений)	Mt = 0,1 м	—
н123У	—	—	388312,84	2270949,30	Метод спутниковых геодезических измерений (определений)	Mt = 0,1 м	—
н122У	—	—	388298,80	2270959,15	Метод спутниковых геодезических измерений (определений)	Mt = 0,1 м	—
н120У	—	—	388288,62	2270966,80	Метод спутниковых геодезических измерений (определений)	Mt = 0,1 м	—
93	—	—	388283,30	2270970,49	Метод спутниковых геодезических измерений (определений)	Mt = 0,1 м	-
194	—	—	388270,96	2270955,00	Метод спутниковых геодезических измерений (определений)	Mt = 0,1 м	-
193	—	—	388262,30	2270944,18	Метод спутниковых геодезических измерений (определений)	Mt = 0,1 м	-
96	—	—	388267,49	2270938,32	Метод спутниковых геодезических измерений (определений)	Mt = 0,1 м	-
н1123У	—	—	388271,02	2270934,69	Метод спутниковых геодезических	Mt = 0,1 м	—

КАРТА-ПЛАН ТЕРРИТОРИИ

Сведения об уточняемых земельных участках

					измерений (определений)		
н1109У	—	—	388278,34	2270928,26	Метод спутниковых геодезических измерений (определений)	Mt = 0,1 м	—
н1108У	—	—	388281,81	2270925,19	Метод спутниковых геодезических измерений (определений)	Mt = 0,1 м	—
н1107У	—	—	388289,19	2270917,65	Метод спутниковых геодезических измерений (определений)	Mt = 0,1 м	—
н1106У	—	—	388301,91	2270905,24	Метод спутниковых геодезических измерений (определений)	Mt = 0,1 м	—
н1118У	—	—	388313,66	2270915,90	Метод спутниковых геодезических измерений (определений)	Mt = 0,1 м	—

2. Сведения о частях границ уточняемого земельного участка с кадастровым номером 74:08:0301001:117 :

Обозначение части границ		Горизонтальное проложение (S), м	Описание прохождения части границ	Сведения о согласовании местоположения границ(согласовано/спорное)
от т.	до т.			
1	2	3	4	5
н1118У	н1119У	7,62	—	—
н1119У	н1120У	4,18	—	—
н1120У	н1121У	3,20	—	—
н1121У	н1122У	10,10	—	—
н1122У	н126У	5,09	—	—
н126У	н125У	0,67	—	—
н125У	н124У	5,99	—	—
н124У	н123У	15,99	—	—
н123У	н122У	17,15	—	—
н122У	н120У	12,73	—	—

КАРТА-ПЛАН ТЕРРИТОРИИ

Сведения об уточняемых земельных участках

н120У	93	6,47	—	—
93	194	19,80	—	—
194	193	13,86	—	—
193	96	7,83	—	—
96	н1123У	5,06	—	—
н1123У	н1109У	9,74	—	—
н1109У	н1108У	4,63	—	—
н1108У	н1107У	10,55	—	—
н1107У	н1106У	17,77	—	—
н1106У	н1118У	15,86	—	—

3. Сведения о характеристиках уточняемого земельного участка с кадастровым номером 74:08:0301001:117 :

№ п/п	Наименование характеристик земельного участка	Значение характеристики
1	2	3
1.	Адрес земельного участка	—
1.1.	Сведения о местоположении земельного участка (при отсутствии адреса) в структурированном в соответствии с федеральной информационной адресной системой виде	Челябинская обл., Карталинский р-н, п. Ольховка, ул. Пьянзина, д. 6
1.2.	Дополнительные сведения о местоположении земельного участка	—
2.	Площадь земельного участка ± величина погрешности определения(вычисления) площади (**Р ± ΔР**), **м^2**	2233±16
3.	Формула, примененная для вычисления предельной погрешности определения площади земельного участка, с подставленными значениями и итоговые (вычисленные) значения (**ΔР**), м2	$\Delta P = 3{,}5 \cdot M_t \cdot \sqrt{P_{док}} = 3{,}5 \cdot 0{,}10 \cdot \sqrt{2000} = 16$
4.	Площадь земельного участка согласно сведениям Единого государственного реестра недвижимости (**Ркад**), **м^2**	2000
5.	Оценка расхождения **Р** и **Ркад (Р – Ркад), м^2**	233
6.	Предельный минимальный и максимальный размеры земельного участка (**Рмин и Рмакс), м^2**	Рмин=300, Рмакс - не установлен
7.	Вид (виды) разрешенного использования	для ведения личного подсобного хозяйства
7.1.	Дополнительные сведения об использовании земельного участка	—
8.	Кадастровый или иной государственный учетный номер (инвентарный) здания, сооружения, объекта незавершенного строительства, расположенного на земельном участке	74:08:0301001:290
9.	Сведения о земельных участках (землях общего пользования, территории общего пользования), посредством которых обеспечивается доступ	земли общего пользования

КАРТА-ПЛАН ТЕРРИТОРИИ

Сведения об уточняемых земельных участках

1	2	3
10.	Иные сведения	—

4. Пояснения к сведениям об уточняемом земельном участке с кадастровым номером 74:08:0301001:117 :

1.	—

1. Сведения о характерных точках границы уточняемого земельного участка с кадастровым номером 74:08:0301001:118 :

Система координат МСК-74 **Зона № 2**

Обозначение характерных точек границ	Координаты, м				Метод определения координат	Формулы, примененные для расчета средней квадратической погрешности определения координат характерных точек границ (M_t), с подставленными в такие формулы значениями и итоговые (вычисленные) значения M_t, м	Описание закрепления точки
	содержатся в Едином государственном реестре недвижимости		определены в результате выполнения комплексных кадастровых работ				
	X	Y	X	Y			
1	2	3	4	5	6	7	8
н1124У	—	—	388456,78	2270879,29	Метод спутниковых геодезических измерений (определений)	Mt = 0,1 м	—
н1125У	—	—	388475,51	2270899,20	Метод спутниковых геодезических измерений (определений)	Mt = 0,1 м	—
н1126У	—	—	388468,99	2270904,70	Метод спутниковых геодезических измерений (определений)	Mt = 0,1 м	—
н1127У	—	—	388450,61	2270922,65	Метод спутниковых геодезических измерений (определений)	Mt = 0,1 м	—
н1128У	—	—	388447,65	2270924,45	Метод спутниковых геодезических измерений	Mt = 0,1 м	—

КАРТА-ПЛАН ТЕРРИТОРИИ							
Сведения об уточняемых земельных участках							
					(определений)		
н1129У	—	—	388445,77	2270926,59	Метод спутниковых геодезических измерений (определений)	Mt = 0,1 м	—
н1130У	—	—	388437,85	2270933,97	Метод спутниковых геодезических измерений (определений)	Mt = 0,1 м	—
н1131У	—	—	388421,83	2270949,29	Метод спутниковых геодезических измерений (определений)	Mt = 0,1 м	—
н1132У	—	—	388422,75	2270950,29	Метод спутниковых геодезических измерений (определений)	Mt = 0,1 м	—
н1133У	—	—	388415,85	2270956,88	Метод спутниковых геодезических измерений (определений)	Mt = 0,1 м	—
н1134У	—	—	388414,61	2270958,09	Метод спутниковых геодезических измерений (определений)	Mt = 0,1 м	—
н1135У	—	—	388407,51	2270951,21	Метод спутниковых геодезических измерений (определений)	Mt = 0,1 м	—
н1136У	—	—	388409,38	2270949,08	Метод спутниковых геодезических измерений (определений)	Mt = 0,1 м	—
н1137У	—	—	388405,58	2270945,24	Метод спутниковых геодезических измерений (определений)	Mt = 0,1 м	—

КАРТА-ПЛАН ТЕРРИТОРИИ

Сведения об уточняемых земельных участках

н1138У	—	—	388404,88	2270945,87	Метод спутниковых геодезических измерений (определений)	Mt = 0,1 м	—
н1139У	—	—	388394,53	2270935,13	Метод спутниковых геодезических измерений (определений)	Mt = 0,1 м	—
91	—	—	388429,92	2270902,02	Метод спутниковых геодезических измерений (определений)	Mt = 0,1 м	Закрепление отсутствует
90	—	—	388450,37	2270884,97	Метод спутниковых геодезических измерений (определений)	Mt = 0,1 м	Закрепление отсутствует
н1124У	—	—	388456,78	2270879,29	Метод спутниковых геодезических измерений (определений)	Mt = 0,1 м	—

2. Сведения о частях границ уточняемого земельного участка с кадастровым номером 74:08:0301001:118 :

Обозначение части границ		Горизонтальное проложение (S), м	Описание прохождения части границ	Сведения о согласовании местоположения границ(согласовано/спорное)
от т.	до т.			
1	2	3	4	5
н1124У	н1125У	27,34	—	—
н1125У	н1126У	8,53	—	—
н1126У	н1127У	25,69	—	—
н1127У	н1128У	3,46	—	—
н1128У	н1129У	2,85	—	—
н1129У	н1130У	10,83	—	—
н1130У	н1131У	22,17	—	—
н1131У	н1132У	1,36	—	—
н1132У	н1133У	9,54	—	—
н1133У	н1134У	1,73	—	—
н1134У	н1135У	9,89	—	—
н1135У	н1136У	2,83	—	—

КАРТА-ПЛАН ТЕРРИТОРИИ

Сведения об уточняемых земельных участках

н1136У	н1137У	5,40	—	—
н1137У	н1138У	0,94	—	—
н1138У	н1139У	14,92	—	—
н1139У	91	48,46	—	—
91	90	26,63	—	—
90	н1124У	8,56	—	—

3. Сведения о характеристиках уточняемого земельного участка с кадастровым номером 74:08:0301001:118 :

№ п/п	Наименование характеристик земельного участка	Значение характеристики
1	2	3
1.	Адрес земельного участка	—
1.1.	Сведения о местоположении земельного участка (при отсутствии адреса) в структурированном в соответствии с федеральной информационной адресной системой виде	обл. Челябинская, р-н Карталинский, п. Ольховка, ул. Пьянзина, дом 11
1.2.	Дополнительные сведения о местоположении земельного участка	—
2.	Площадь земельного участка ± величина погрешности определения(вычисления) площади (**Р ± ΔР**), **м²**	2400±17
3.	Формула, примененная для вычисления предельной погрешности определения площади земельного участка, с подставленными значениями и итоговые (вычисленные) значения (**ΔР**), м2	$\Delta P = 3{,}5 \cdot M_t \cdot \sqrt{P_{док}} = 3{,}5 \cdot 0{,}10 \cdot \sqrt{2400} = 17$
4.	Площадь земельного участка согласно сведениям Единого государственного реестра недвижимости (**Ркад**), **м²**	2400
5.	Оценка расхождения **Р** и **Ркад (Р – Ркад), м²**	0
6.	Предельный минимальный и максимальный размеры земельного участка (**Рмин и Рмакс), м²**	Рмин=300, Рмакс - не установлен
7.	Вид (виды) разрешенного использования	для ведения личного подсобного хозяйства
7.1.	Дополнительные сведения об использовании земельного участка	—
8.	Кадастровый или иной государственный учетный номер (инвентарный) здания, сооружения, объекта незавершенного строительства, расположенного на земельном участке	—
9.	Сведения о земельных участках (землях общего пользования, территории общего пользования), посредством которых обеспечивается доступ	—
10.	Иные сведения	—

4. Пояснения к сведениям об уточняемом земельном участке с кадастровым номером 74:08:0301001:118 :

1.	—

КАРТА-ПЛАН ТЕРРИТОРИИ

Сведения об уточняемых земельных участках

1. Сведения о характерных точках границы уточняемого земельного участка с кадастровым номером 74:08:0301001:119 :

Система координат МСК-74 **Зона № 2**

Обозначение характерных точек границ	Координаты, м				Метод определения координат	Формулы, примененные для расчета средней квадратической погрешности определения координат характерных точек границ (M_t), с подставленными в такие формулы значениями и итоговые (вычисленные) значения M_t, м	Описание закрепления точки
	содержатся в Едином государственном реестре недвижимости		определены в результате выполнения комплексных кадастровых работ				
	X	Y	X	Y			
1	2	3	4	5	6	7	8
н1140У	—	—	388360,72	2270963,37	Метод спутниковых геодезических измерений (определений)	Mt = 0,1 м	—
н1141У	—	—	388364,44	2270966,97	Метод спутниковых геодезических измерений (определений)	Mt = 0,1 м	—
н1142У	—	—	388367,93	2270963,73	Метод спутниковых геодезических измерений (определений)	Mt = 0,1 м	—
н144У	—	—	388374,91	2270970,97	Метод спутниковых геодезических измерений (определений)	Mt = 0,1 м	—
н143У	—	—	388371,58	2270973,82	Метод спутниковых геодезических измерений (определений)	Mt = 0,1 м	—
н142У	—	—	388358,69	2270985,77	Метод спутниковых геодезических измерений (определений)	Mt = 0,1 м	—

КАРТА-ПЛАН ТЕРРИТОРИИ							
Сведения об уточняемых земельных участках							
н141У	—	—	388352,10	2270991,85	Метод спутниковых геодезических измерений (определений)	Mt = 0,1 м	—
н140У	—	—	388352,73	2270992,55	Метод спутниковых геодезических измерений (определений)	Mt = 0,1 м	—
н139У	—	—	388350,27	2270994,76	Метод спутниковых геодезических измерений (определений)	Mt = 0,1 м	—
н138У	—	—	388352,03	2270996,73	Метод спутниковых геодезических измерений (определений)	Mt = 0,1 м	—
н137У	—	—	388343,63	2271004,93	Метод спутниковых геодезических измерений (определений)	Mt = 0,1 м	—
н136У	—	—	388338,01	2271010,59	Метод спутниковых геодезических измерений (определений)	Mt = 0,1 м	—
н135У	—	—	388328,21	2271020,38	Метод спутниковых геодезических измерений (определений)	Mt = 0,1 м	—
н1143У	—	—	388324,57	2271016,50	Метод спутниковых геодезических измерений (определений)	Mt = 0,1 м	—
н1144У	—	—	388316,71	2271024,94	Метод спутниковых геодезических измерений (определений)	Mt = 0,1 м	—
н1145У	—	—	388289,47	2271051,49	Метод спутниковых	Mt = 0,1 м	—

КАРТА-ПЛАН ТЕРРИТОРИИ							
Сведения об уточняемых земельных участках							
					геодезических измерений (определений)		
н1146У	—	—	388265,60	2271026,65	Метод спутниковых геодезических измерений (определений)	Mt = 0,1 м	—
92	—	—	388297,10	2270999,63	Метод спутниковых геодезических измерений (определений)	Mt = 0,1 м	-
н119У	—	—	388310,69	2270989,85	Метод спутниковых геодезических измерений (определений)	Mt = 0,1 м	—
н118У	—	—	388315,65	2270986,10	Метод спутниковых геодезических измерений (определений)	Mt = 0,1 м	—
н117У	—	—	388320,84	2270982,67	Метод спутниковых геодезических измерений (определений)	Mt = 0,1 м	—
н116У	—	—	388325,71	2270979,31	Метод спутниковых геодезических измерений (определений)	Mt = 0,1 м	—
н115У	—	—	388336,21	2270972,13	Метод спутниковых геодезических измерений (определений)	Mt = 0,1 м	—
н114У	—	—	388340,93	2270968,11	Метод спутниковых геодезических измерений (определений)	Mt = 0,1 м	—
н113У	—	—	388343,59	2270965,46	Метод спутниковых геодезических	Mt = 0,1 м	—

КАРТА-ПЛАН ТЕРРИТОРИИ

Сведения об уточняемых земельных участках

					измерений (определений)		
н112У	—	—	388347,22	2270962,30	Метод спутниковых геодезических измерений (определений)	Mt = 0,1 м	—
н111У	—	—	388353,11	2270956,13	Метод спутниковых геодезических измерений (определений)	Mt = 0,1 м	—
н1140У	—	—	388360,72	2270963,37	Метод спутниковых геодезических измерений (определений)	Mt = 0,1 м	—

2. Сведения о частях границ уточняемого земельного участка с кадастровым номером 74:08:0301001:119 :

Обозначение части границ		Горизонтальное проложение (S), м	Описание прохождения части границ	Сведения о согласовании местоположения границ(согласовано/спорное)
от т.	до т.			
1	2	3	4	5
н1140У	н1141У	5,18	—	—
н1141У	н1142У	4,76	—	—
н1142У	н144У	10,06	—	—
н144У	н143У	4,38	—	—
н143У	н142У	17,58	—	—
н142У	н141У	8,97	—	—
н141У	н140У	0,94	—	—
н140У	н139У	3,31	—	—
н139У	н138У	2,64	—	—
н138У	н137У	11,74	—	—
н137У	н136У	7,98	—	—
н136У	н135У	13,85	—	—
н135У	н1143У	5,32	—	—
н1143У	н1144У	11,53	—	—
н1144У	н1145У	38,04	—	—
н1145У	н1146У	34,45	—	—
н1146У	92	41,50	—	—

КАРТА-ПЛАН ТЕРРИТОРИИ

Сведения об уточняемых земельных участках

92	н119У	16,74	—	—
н119У	н118У	6,22	—	—
н118У	н117У	6,22	—	—
н117У	н116У	5,92	—	—
н116У	н115У	12,72	—	—
н115У	н114У	6,20	—	—
н114У	н113У	3,75	—	—
н113У	н112У	4,81	—	—
н112У	н111У	8,53	—	—
н111У	н1140У	10,50	—	—

3. Сведения о характеристиках уточняемого земельного участка с кадастровым номером 74:08:0301001:119 :

№ п/п	Наименование характеристик земельного участка	Значение характеристики
1	2	3
1.	Адрес земельного участка	—
1.1.	Сведения о местоположении земельного участка (при отсутствии адреса) в структурированном в соответствии с федеральной информационной адресной системой виде	Челябинская обл., Карталинский р-н, п. Ольховка, ул. Пьянзина, д. 10
1.2.	Дополнительные сведения о местоположении земельного участка	—
2.	Площадь земельного участка ± величина погрешности определения(вычисления) площади (**Р ± ΔР**), **м^2**	3508±20
3.	Формула, примененная для вычисления предельной погрешности определения площади земельного участка, с подставленными значениями и итоговые (вычисленные) значения (**ΔР**), м2	$\Delta P = 3{,}5 \cdot M_t \cdot \sqrt{P_{док}} = 3{,}5 \cdot 0{,}10 \cdot \sqrt{3300} = 20$
4.	Площадь земельного участка согласно сведениям Единого государственного реестра недвижимости (**Ркад**), **м^2**	3300
5.	Оценка расхождения **Р** и **Ркад (Р – Ркад), м^2**	208
6.	Предельный минимальный и максимальный размеры земельного участка (**Рмин и Рмакс), м^2**	Рмин=300, Рмакс - не установлен
7.	Вид (виды) разрешенного использования	для ведения личного подсобного хозяйства
7.1.	Дополнительные сведения об использовании земельного участка	—
8.	Кадастровый или иной государственный учетный номер (инвентарный) здания, сооружения, объекта незавершенного строительства, расположенного на земельном участке	74:08:0301001:252
9.	Сведения о земельных участках (землях общего пользования, территории общего пользования), посредством которых обеспечивается доступ	земли общего пользования

КАРТА-ПЛАН ТЕРРИТОРИИ

Сведения об уточняемых земельных участках

1	2	3
10.	Иные сведения	—

4. Пояснения к сведениям об уточняемом земельном участке с кадастровым номером 74:08:0301001:119 :

1.	—

1. Сведения о характерных точках границы уточняемого земельного участка с кадастровым номером 74:08:0301001:122 :

Система координат МСК-74 **Зона № 2**

Обозначение характерных точек границ	Координаты, м				Метод определения координат	Формулы, примененные для расчета средней квадратической погрешности определения координат характерных точек границ (M_t), с подставленными в такие формулы значениями и итоговые (вычисленные) значения M_t, м	Описание закрепления точки
	содержатся в Едином государственном реестре недвижимости		определены в результате выполнения комплексных кадастровых работ				
	X	Y	X	Y			
1	2	3	4	5	6	7	8
н53У	—	—	388563,36	2270967,64	Метод спутниковых геодезических измерений (определений)	Mt = 0,1 м	—
н145У	—	—	388586,20	2270992,72	Метод спутниковых геодезических измерений (определений)	Mt = 0,1 м	—
н157У	—	—	388559,81	2271013,99	Метод спутниковых геодезических измерений (определений)	Mt = 0,1 м	—
н156У	—	—	388552,57	2271020,22	Метод спутниковых геодезических измерений (определений)	Mt = 0,1 м	—
н155У	—	—	388530,82	2271037,37	Метод спутниковых геодезических измерений	Mt = 0,1 м	—

КАРТА-ПЛАН ТЕРРИТОРИИ							
Сведения об уточняемых земельных участках							
					(определений)		
н154У	—	—	388517,45	2271049,80	Метод спутниковых геодезических измерений (определений)	Mt = 0,1 м	—
н1147У	—	—	388508,92	2271040,53	Метод спутниковых геодезических измерений (определений)	Mt = 0,1 м	—
н1148У	—	—	388506,39	2271042,65	Метод спутниковых геодезических измерений (определений)	Mt = 0,1 м	—
н1149У	—	—	388500,56	2271036,40	Метод спутниковых геодезических измерений (определений)	Mt = 0,1 м	—
н1150У	—	—	388503,33	2271033,93	Метод спутниковых геодезических измерений (определений)	Mt = 0,1 м	—
н56У	—	—	388492,80	2271024,11	Метод спутниковых геодезических измерений (определений)	Mt = 0,1 м	—
н55У	—	—	388506,99	2271009,86	Метод спутниковых геодезических измерений (определений)	Mt = 0,1 м	—
н54У	—	—	388510,92	2271013,88	Метод спутниковых геодезических измерений (определений)	Mt = 0,1 м	—
н53У	—	—	388563,36	2270967,64	Метод спутниковых геодезических измерений (определений)	Mt = 0,1 м	—

КАРТА-ПЛАН ТЕРРИТОРИИ

Сведения об уточняемых земельных участках

2. Сведения о частях границ уточняемого земельного участка с кадастровым номером 74:08:0301001:122 :

Обозначение части границ		Горизонтальное проложение (S), м	Описание прохождения части границ	Сведения о согласовании местоположения границ(согласовано/спорное)
от т.	до т.			
1	2	3	4	5
н53У	н145У	33,92	—	—
н145У	н157У	33,89	—	—
н157У	н156У	9,55	—	—
н156У	н155У	27,70	—	—
н155У	н154У	18,26	—	—
н154У	н1147У	12,60	—	—
н1147У	н1148У	3,30	—	—
н1148У	н1149У	8,55	—	—
н1149У	н1150У	3,71	—	—
н1150У	н56У	14,40	—	—
н56У	н55У	20,11	—	—
н55У	н54У	5,62	—	—
н54У	н53У	69,91	—	—

3. Сведения о характеристиках уточняемого земельного участка с кадастровым номером 74:08:0301001:122 :

№ п/п	Наименование характеристик земельного участка	Значение характеристики
1	2	3
1.	Адрес земельного участка	—
1.1.	Сведения о местоположении земельного участка (при отсутствии адреса) в структурированном в соответствии с федеральной информационной адресной системой виде	обл. Челябинская, р-н Карталинский, п. Ольховка, ул. Пьянзина, дом 19
1.2.	Дополнительные сведения о местоположении земельного участка	—
2.	Площадь земельного участка ± величина погрешности определения(вычисления) площади (**Р ± ΔР**), **м^2**	3000±19
3.	Формула, примененная для вычисления предельной погрешности определения площади земельного участка, с подставленными значениями и итоговые (вычисленные) значения (**ΔР**), м2	$\Delta P = 3{,}5 \cdot M_t \cdot \sqrt{P_{док}} = 3{,}5 \cdot 0{,}10 \cdot \sqrt{3000} = 19$
4.	Площадь земельного участка согласно сведениям Единого государственного реестра недвижимости (**Ркад**), **м^2**	3000
5.	Оценка расхождения **Р** и **Ркад (Р – Ркад), м^2**	0
6.	Предельный минимальный и максимальный размеры земельного участка (**Рмин и Рмакс), м^2**	Рмин=300, Рмакс - не установлен

КАРТА-ПЛАН ТЕРРИТОРИИ

Сведения об уточняемых земельных участках

1	2	3
7.	Вид (виды) разрешенного использования	для ведения личного подсобного хозяйства
7.1.	Дополнительные сведения об использовании земельного участка	—
8.	Кадастровый или иной государственный учетный номер (инвентарный) здания, сооружения, объекта незавершенного строительства, расположенного на земельном участке	—
9.	Сведения о земельных участках (землях общего пользования, территории общего пользования), посредством которых обеспечивается доступ	земли общего пользования
10.	Иные сведения	—

4. Пояснения к сведениям об уточняемом земельном участке с кадастровым номером 74:08:0301001:122 :

1.	—

1. Сведения о характерных точках границы уточняемого земельного участка с кадастровым номером 74:08:0301001:124 :

Система координат МСК-74 **Зона № 2**

Обозначение характерных точек границ	Координаты, м				Метод определения координат	Формулы, примененные для расчета средней квадратической погрешности определения координат характерных точек границ (M_t), с подставленными в такие формулы значениями и итоговые (вычисленные) значения M_t, м	Описание закрепления точки
	содержатся в Едином государственном реестре недвижимости		определены в результате выполнения комплексных кадастровых работ				
	X	Y	X	Y			
1	2	3	4	5	6	7	8
н1151У	—	—	388500,56	2271092,02	Метод спутниковых геодезических измерений (определений)	Mt = 0,1 м	—
н1152У	—	—	388507,48	2271100,53	Метод спутниковых геодезических измерений (определений)	Mt = 0,1 м	—
н1153У	—	—	388509,48	2271099,11	Метод спутниковых геодезических измерений (определений)	Mt = 0,1 м	—

КАРТА-ПЛАН ТЕРРИТОРИИ							
Сведения об уточняемых земельных участках							
н1154У	—	—	388513,77	2271104,17	Метод спутниковых геодезических измерений (определений)	Mt = 0,1 м	—
н1155У	—	—	388511,18	2271105,58	Метод спутниковых геодезических измерений (определений)	Mt = 0,1 м	—
н1156У	—	—	388524,55	2271124,28	Метод спутниковых геодезических измерений (определений)	Mt = 0,1 м	—
н1158У	—	—	388507,11	2271135,89	Метод спутниковых геодезических измерений (определений)	Mt = 0,1 м	—
н1159У	—	—	388486,49	2271153,80	Метод спутниковых геодезических измерений (определений)	Mt = 0,1 м	—
н1160У	—	—	388463,61	2271172,50	Метод спутниковых геодезических измерений (определений)	Mt = 0,1 м	—
н1157У	—	—	388441,96	2271143,43	Метод спутниковых геодезических измерений (определений)	Mt = 0,1 м	—
н1161У	—	—	388450,38	2271135,01	Метод спутниковых геодезических измерений (определений)	Mt = 0,1 м	—
н1162У	—	—	388478,70	2271108,78	Метод спутниковых геодезических измерений (определений)	Mt = 0,1 м	—
н1151У	—	—	388500,56	2271092,02	Метод спутниковых	Mt = 0,1 м	—

КАРТА-ПЛАН ТЕРРИТОРИИ

Сведения об уточняемых земельных участках

					геодезических измерений (определений)		

2. Сведения о частях границ уточняемого земельного участка с кадастровым номером 74:08:0301001:124 :

Обозначение части границ		Горизонтальное проложение (S), м	Описание прохождения части границ	Сведения о согласовании местоположения границ(согласовано/спорное)
от т.	до т.			
1	2	3	4	5
н1151У	н1152У	10,97	—	—
н1152У	н1153У	2,45	—	—
н1153У	н1154У	6,63	—	—
н1154У	н1155У	2,95	—	—
н1155У	н1156У	22,99	—	—
н1156У	н1158У	20,95	—	—
н1158У	н1159У	27,31	—	—
н1159У	н1160У	29,55	—	—
н1160У	н1157У	36,25	—	—
н1157У	н1161У	11,91	—	—
н1161У	н1162У	38,60	—	—
н1162У	н1151У	27,55	—	—

3. Сведения о характеристиках уточняемого земельного участка с кадастровым номером 74:08:0301001:124 :

№ п/п	Наименование характеристик земельного участка	Значение характеристики
1	2	3
1.	Адрес земельного участка	—
1.1.	Сведения о местоположении земельного участка (при отсутствии адреса) в структурированном в соответствии с федеральной информационной адресной системой виде	Челябинская обл., Карталинский р-н, п. Ольховка, ул. Пьянзина, д. 16
1.2.	Дополнительные сведения о местоположении земельного участка	—
2.	Площадь земельного участка ± величина погрешности определения(вычисления) площади (**Р** ± **ΔР**), **м²**	3023±20
3.	Формула, примененная для вычисления предельной погрешности определения площади земельного участка, с подставленными значениями и итоговые (вычисленные) значения (**ΔР**), м2	$\Delta P = 3{,}5 \cdot M_t \cdot \sqrt{P_{док}} = 3{,}5 \cdot 0{,}10 \cdot \sqrt{3200} = 20$
4.	Площадь земельного участка согласно сведениям Единого государственного реестра недвижимости (**Ркад**), **м²**	3200
5.	Оценка расхождения **Р** и **Ркад (Р – Ркад), м²**	-177

КАРТА-ПЛАН ТЕРРИТОРИИ

Сведения об уточняемых земельных участках

1	2	3
6.	Предельный минимальный и максимальный размеры земельного участка (**Рмин и Рмакс), м^2**	Рмин=300, Рмакс - не установлен
7.	Вид (виды) разрешенного использования	для ведения личного подсобного хозяйства
7.1.	Дополнительные сведения об использовании земельного участка	—
8.	Кадастровый или иной государственный учетный номер (инвентарный) здания, сооружения, объекта незавершенного строительства, расположенного на земельном участке	74:08:0301001:303
9.	Сведения о земельных участках (землях общего пользования, территории общего пользования), посредством которых обеспечивается доступ	земли общего пользования
10.	Иные сведения	—

4. Пояснения к сведениям об уточняемом земельном участке с кадастровым номером 74:08:0301001:124 :

1.	—

1. Сведения о характерных точках границы уточняемого земельного участка с кадастровым номером 74:08:0301001:125 :

Система координат МСК-74 **Зона № 2**

Обозначение характерных точек границ	Координаты, м				Метод определения координат	Формулы, примененные для расчета средней квадратической погрешности определения координат характерных точек границ (M_t), с подставленными в такие формулы значениями и итоговые (вычисленные) значения M_t, м	Описание закрепления точки
	содержатся в Едином государственном реестре недвижимости		определены в результате выполнения комплексных кадастровых работ				
	X	Y	X	Y			
1	2	3	4	5	6	7	8
н1164У	—	—	388542,46	2271127,82	Метод спутниковых геодезических измерений (определений)	Mt = 0,1 м	—
н1165У	—	—	388550,95	2271138,86	Метод спутниковых геодезических измерений (определений)	Mt = 0,1 м	—
н1166У	—	—	388548,09	2271141,54	Метод спутниковых геодезических	Mt = 0,1 м	—

КАРТА-ПЛАН ТЕРРИТОРИИ							
Сведения об уточняемых земельных участках							
					измерений (определений)		
н1167У	—	—	388529,08	2271160,98	Метод спутниковых геодезических измерений (определений)	Mt = 0,1 м	—
н1168У	—	—	388509,17	2271177,83	Метод спутниковых геодезических измерений (определений)	Mt = 0,1 м	—
н1169У	—	—	388499,29	2271186,07	Метод спутниковых геодезических измерений (определений)	Mt = 0,1 м	—
н1170У	—	—	388480,78	2271201,51	Метод спутниковых геодезических измерений (определений)	Mt = 0,1 м	—
н1171У	—	—	388431,56	2271244,43	Метод спутниковых геодезических измерений (определений)	Mt = 0,1 м	—
н1172У	—	—	388422,19	2271252,99	Метод спутниковых геодезических измерений (определений)	Mt = 0,1 м	—
н1173У	—	—	388399,74	2271226,70	Метод спутниковых геодезических измерений (определений)	Mt = 0,1 м	—
н1174У	—	—	388413,18	2271215,57	Метод спутниковых геодезических измерений (определений)	Mt = 0,1 м	—
н1160У	—	—	388463,61	2271172,50	Метод спутниковых геодезических измерений	Mt = 0,1 м	—

КАРТА-ПЛАН ТЕРРИТОРИИ

Сведения об уточняемых земельных участках

					(определений)		
н1159У	—	—	388486,49	2271153,80	Метод спутниковых геодезических измерений (определений)	Mt = 0,1 м	—
н1158У	—	—	388507,11	2271135,89	Метод спутниковых геодезических измерений (определений)	Mt = 0,1 м	—
н1156У	—	—	388524,55	2271124,28	Метод спутниковых геодезических измерений (определений)	Mt = 0,1 м	—
н1175У	—	—	388533,03	2271135,89	Метод спутниковых геодезических измерений (определений)	Mt = 0,1 м	—
н1164У	—	—	388542,46	2271127,82	Метод спутниковых геодезических измерений (определений)	Mt = 0,1 м	—

2. Сведения о частях границ уточняемого земельного участка с кадастровым номером 74:08:0301001:125 :

Обозначение части границ		Горизонтальное проложение (S), м	Описание прохождения части границ	Сведения о согласовании местоположения границ(согласовано/спорное)
от т.	до т.			
1	2	3	4	5
н1164У	н1165У	13,93	—	—
н1165У	н1166У	3,92	—	—
н1166У	н1167У	27,19	—	—
н1167У	н1168У	26,08	—	—
н1168У	н1169У	12,87	—	—
н1169У	н1170У	24,10	—	—
н1170У	н1171У	65,30	—	—
н1171У	н1172У	12,69	—	—
н1172У	н1173У	34,57	—	—
н1173У	н1174У	17,45	—	—
н1174У	н1160У	66,32	—	—

КАРТА-ПЛАН ТЕРРИТОРИИ

Сведения об уточняемых земельных участках

н1160У	н1159У	29,55	—	—
н1159У	н1158У	27,31	—	—
н1158У	н1156У	20,95	—	—
н1156У	н1175У	14,38	—	—
н1175У	н1164У	12,41	—	—

3. Сведения о характеристиках уточняемого земельного участка с кадастровым номером 74:08:0301001:125 :

№ п/п	Наименование характеристик земельного участка	Значение характеристики
1	2	3
1.	Адрес земельного участка	—
1.1.	Сведения о местоположении земельного участка (при отсутствии адреса) в структурированном в соответствии с федеральной информационной адресной системой виде	Челябинская обл., Карталинский р-н, п. Ольховка, ул. Пьянзина, д. 18
1.2.	Дополнительные сведения о местоположении земельного участка	—
2.	Площадь земельного участка ± величина погрешности определения(вычисления) площади (**Р ± ΔР**), **м²**	5500±26
3.	Формула, примененная для вычисления предельной погрешности определения площади земельного участка, с подставленными значениями и итоговые (вычисленные) значения (**ΔР**), м2	$\Delta P = 3{,}5 \cdot M_t \cdot \sqrt{P_{док}} = 3{,}5 \cdot 0{,}10 \cdot \sqrt{5500} = 26$
4.	Площадь земельного участка согласно сведениям Единого государственного реестра недвижимости (**Ркад**), **м²**	5500
5.	Оценка расхождения **Р** и **Ркад (Р – Ркад), м²**	0
6.	Предельный минимальный и максимальный размеры земельного участка (**Рмин и Рмакс), м²**	Рмин=300, Рмакс - не установлен
7.	Вид (виды) разрешенного использования	для ведения личного подсобного хозяйства
7.1.	Дополнительные сведения об использовании земельного участка	—
8.	Кадастровый или иной государственный учетный номер (инвентарный) здания, сооружения, объекта незавершенного строительства, расположенного на земельном участке	74:08:0301001:266
9.	Сведения о земельных участках (землях общего пользования, территории общего пользования), посредством которых обеспечивается доступ	земли общего пользования
10.	Иные сведения	—

4. Пояснения к сведениям об уточняемом земельном участке с кадастровым номером 74:08:0301001:125 :

1.	—

1. Сведения о характерных точках границы уточняемого земельного участка с кадастровым номером 74:08:0301001:126 :

КАРТА-ПЛАН ТЕРРИТОРИИ

Сведения об уточняемых земельных участках

Система координат МСК-74 **Зона № 2**

Обозначение характерных точек границ	Координаты, м				Метод определения координат	Формулы, примененные для расчета средней квадратической погрешности определения координат характерных точек границ (M_t), с подставленными в такие формулы значениями и итоговые (вычисленные) значения M_t, м	Описание закрепления точки
	содержатся в Едином государственном реестре недвижимости		определены в результате выполнения комплексных кадастровых работ				
	X	Y	X	Y			
1	2	3	4	5	6	7	8
н171У	—	—	388623,59	2271080,04	Метод спутниковых геодезических измерений (определений)	Mt = 0,1 м	—
н1176У	—	—	388652,54	2271115,40	Метод спутниковых геодезических измерений (определений)	Mt = 0,1 м	—
н1177У	—	—	388645,63	2271122,82	Метод спутниковых геодезических измерений (определений)	Mt = 0,1 м	—
н1178У	—	—	388639,26	2271128,53	Метод спутниковых геодезических измерений (определений)	Mt = 0,1 м	—
н1179У	—	—	388632,84	2271133,60	Метод спутниковых геодезических измерений (определений)	Mt = 0,1 м	—
н1180У	—	—	388626,05	2271137,65	Метод спутниковых геодезических измерений (определений)	Mt = 0,1 м	—
н1181У	—	—	388626,82	2271138,71	Метод спутниковых	Mt = 0,1 м	—

КАРТА-ПЛАН ТЕРРИТОРИИ							
Сведения об уточняемых земельных участках							
					геодезических измерений (определений)		
н1182У	—	—	388601,62	2271157,34	Метод спутниковых геодезических измерений (определений)	Mt = 0,1 м	—
н1183У	—	—	388587,82	2271140,53	Метод спутниковых геодезических измерений (определений)	Mt = 0,1 м	—
н1184У	—	—	388589,74	2271137,15	Метод спутниковых геодезических измерений (определений)	Mt = 0,1 м	—
н1185У	—	—	388593,09	2271133,67	Метод спутниковых геодезических измерений (определений)	Mt = 0,1 м	—
н1186У	—	—	388587,97	2271128,13	Метод спутниковых геодезических измерений (определений)	Mt = 0,1 м	—
н1187У	—	—	388586,16	2271129,62	Метод спутниковых геодезических измерений (определений)	Mt = 0,1 м	—
н1188У	—	—	388583,34	2271127,00	Метод спутниковых геодезических измерений (определений)	Mt = 0,1 м	—
н1189У	—	—	388585,63	2271124,85	Метод спутниковых геодезических измерений (определений)	Mt = 0,1 м	—
н1190У	—	—	388588,60	2271122,32	Метод спутниковых геодезических	Mt = 0,1 м	—

КАРТА-ПЛАН ТЕРРИТОРИИ

Сведения об уточняемых земельных участках

					измерений (определений)		
н1191У	—	—	388592,93	2271118,48	Метод спутниковых геодезических измерений (определений)	Mt = 0,1 м	—
н1192У	—	—	388590,00	2271114,98	Метод спутниковых геодезических измерений (определений)	Mt = 0,1 м	—
н173У	—	—	388605,70	2271100,30	Метод спутниковых геодезических измерений (определений)	Mt = 0,1 м	—
н172У	—	—	388619,26	2271083,82	Метод спутниковых геодезических измерений (определений)	Mt = 0,1 м	—
н171У	—	—	388623,59	2271080,04	Метод спутниковых геодезических измерений (определений)	Mt = 0,1 м	—

2. Сведения о частях границ уточняемого земельного участка с кадастровым номером 74:08:0301001:126 :

Обозначение части границ		Горизонтальное проложение (S), м	Описание прохождения части границ	Сведения о согласовании местоположения границ(согласовано/спорное)
от т.	до т.			
1	2	3	4	5
н171У	н1176У	45,70	—	—
н1176У	н1177У	10,14	—	—
н1177У	н1178У	8,55	—	—
н1178У	н1179У	8,18	—	—
н1179У	н1180У	7,91	—	—
н1180У	н1181У	1,31	—	—
н1181У	н1182У	31,34	—	—
н1182У	н1183У	21,75	—	—
н1183У	н1184У	3,89	—	—
н1184У	н1185У	4,83	—	—

КАРТА-ПЛАН ТЕРРИТОРИИ

Сведения об уточняемых земельных участках

н1185У	н1186У	7,54	—	—
н1186У	н1187У	2,34	—	—
н1187У	н1188У	3,85	—	—
н1188У	н1189У	3,14	—	—
н1189У	н1190У	3,90	—	—
н1190У	н1191У	5,79	—	—
н1191У	н1192У	4,56	—	—
н1192У	н173У	21,49	—	—
н173У	н172У	21,34	—	—
н172У	н171У	5,75	—	—

3. Сведения о характеристиках уточняемого земельного участка с кадастровым номером 74:08:0301001:126 :

№ п/п	Наименование характеристик земельного участка	Значение характеристики
1	2	3
1.	Адрес земельного участка	—
1.1.	Сведения о местоположении земельного участка (при отсутствии адреса) в структурированном в соответствии с федеральной информационной адресной системой виде	обл. Челябинская, р-н Карталинский, п. Ольховка, ул. Пьянзина, дом 27
1.2.	Дополнительные сведения о местоположении земельного участка	—
2.	Площадь земельного участка ± величина погрешности определения(вычисления) площади (**Р ± ΔР**), **м²**	2653±18
3.	Формула, примененная для вычисления предельной погрешности определения площади земельного участка, с подставленными значениями и итоговые (вычисленные) значения (**ΔР**), м2	$\Delta P = 3{,}5 \cdot M_t \cdot \sqrt{P_{док}} = 3{,}5 \cdot 0{,}10 \cdot \sqrt{2700} = 18$
4.	Площадь земельного участка согласно сведениям Единого государственного реестра недвижимости (**Ркад**), **м²**	2700
5.	Оценка расхождения **Р** и **Ркад (Р – Ркад), м²**	-47
6.	Предельный минимальный и максимальный размеры земельного участка (**Рмин и Рмакс), м²**	Рмин=300, Рмакс - не установлен
7.	Вид (виды) разрешенного использования	для ведения личного подсобного хозяйства
7.1.	Дополнительные сведения об использовании земельного участка	—
8.	Кадастровый или иной государственный учетный номер (инвентарный) здания, сооружения, объекта незавершенного строительства, расположенного на земельном участке	74:08:0301001:307
9.	Сведения о земельных участках (землях общего пользования, территории общего пользования), посредством которых обеспечивается доступ	земли общего пользования

КАРТА-ПЛАН ТЕРРИТОРИИ

Сведения об уточняемых земельных участках

1	2	3
10.	Иные сведения	—

4. Пояснения к сведениям об уточняемом земельном участке с кадастровым номером 74:08:0301001:126 :

1.	—

1. Сведения о характерных точках границы уточняемого земельного участка с кадастровым номером 74:08:0301001:132 :

Система координат МСК-74 **Зона № 2**

Обозначение характерных точек границ	Координаты, м				Метод определения координат	Формулы, примененные для расчета средней квадратической погрешности определения координат характерных точек границ (M_t), с подставленными в такие формулы значениями и итоговые (вычисленные) значения M_t, м	Описание закрепления точки
	содержатся в Едином государственном реестре недвижимости		определены в результате выполнения комплексных кадастровых работ				
	X	Y	X	Y			
1	2	3	4	5	6	7	8
н1209У	—	—	388705,50	2271304,72	Метод спутниковых геодезических измерений (определений)	Mt = 0,1 м	—
н204У	—	—	388717,15	2271317,20	Метод спутниковых геодезических измерений (определений)	Mt = 0,1 м	—
н214У	—	—	388707,72	2271325,12	Метод спутниковых геодезических измерений (определений)	Mt = 0,1 м	—
н213У	—	—	388692,99	2271335,25	Метод спутниковых геодезических измерений (определений)	Mt = 0,1 м	—
н212У	—	—	388692,08	2271335,87	Метод спутниковых геодезических измерений	Mt = 0,1 м	—

КАРТА-ПЛАН ТЕРРИТОРИИ							
Сведения об уточняемых земельных участках							
					(определений)		
н211У	—	—	388684,69	2271342,15	Метод спутниковых геодезических измерений (определений)	Mt = 0,1 м	—
н1210У	—	—	388680,46	2271345,40	Метод спутниковых геодезических измерений (определений)	Mt = 0,1 м	—
н1211У	—	—	388671,99	2271351,18	Метод спутниковых геодезических измерений (определений)	Mt = 0,1 м	—
н1212У	—	—	388646,43	2271377,78	Метод спутниковых геодезических измерений (определений)	Mt = 0,1 м	—
н1213У	—	—	388629,63	2271360,56	Метод спутниковых геодезических измерений (определений)	Mt = 0,1 м	—
н1214У	—	—	388633,86	2271356,01	Метод спутниковых геодезических измерений (определений)	Mt = 0,1 м	—
н1215У	—	—	388654,28	2271337,05	Метод спутниковых геодезических измерений (определений)	Mt = 0,1 м	—
н1216У	—	—	388665,60	2271325,99	Метод спутниковых геодезических измерений (определений)	Mt = 0,1 м	—
н797У	—	—	388664,26	2271324,32	Метод спутниковых геодезических измерений (определений)	Mt = 0,1 м	—

КАРТА-ПЛАН ТЕРРИТОРИИ							
Сведения об уточняемых земельных участках							
н796У	—	—	388667,43	2271321,26	Метод спутниковых геодезических измерений (определений)	Mt = 0,1 м	—
н795У	—	—	388673,15	2271316,26	Метод спутниковых геодезических измерений (определений)	Mt = 0,1 м	—
н794У	—	—	388672,30	2271315,21	Метод спутниковых геодезических измерений (определений)	Mt = 0,1 м	—
н793У	—	—	388674,84	2271313,10	Метод спутниковых геодезических измерений (определений)	Mt = 0,1 м	—
н792У	—	—	388675,95	2271314,35	Метод спутниковых геодезических измерений (определений)	Mt = 0,1 м	—
н791У	—	—	388683,24	2271306,97	Метод спутниковых геодезических измерений (определений)	Mt = 0,1 м	—
н790У	—	—	388680,78	2271304,26	Метод спутниковых геодезических измерений (определений)	Mt = 0,1 м	—
н789У	—	—	388683,50	2271301,65	Метод спутниковых геодезических измерений (определений)	Mt = 0,1 м	—
н788У	—	—	388686,24	2271299,49	Метод спутниковых геодезических измерений (определений)	Mt = 0,1 м	—
н787У	—	—	388691,41	2271294,10	Метод спутниковых	Mt = 0,1 м	—

КАРТА-ПЛАН ТЕРРИТОРИИ

Сведения об уточняемых земельных участках

					геодезических измерений (определений)		
н1217У	—	—	388692,97	2271292,74	Метод спутниковых геодезических измерений (определений)	Mt = 0,1 м	—
н1218У	—	—	388694,61	2271293,38	Метод спутниковых геодезических измерений (определений)	Mt = 0,1 м	—
н1219У	—	—	388699,66	2271298,77	Метод спутниковых геодезических измерений (определений)	Mt = 0,1 м	—
н1209У	—	—	388705,50	2271304,72	Метод спутниковых геодезических измерений (определений)	Mt = 0,1 м	—

2. Сведения о частях границ уточняемого земельного участка с кадастровым номером 74:08:0301001:132 :

Обозначение части границ		Горизонтальное проложение (S), м	Описание прохождения части границ	Сведения о согласовании местоположения границ(согласовано/спорное)
от т.	до т.			
1	2	3	4	5
н1209У	н204У	17,07	—	—
н204У	н214У	12,31	—	—
н214У	н213У	17,88	—	—
н213У	н212У	1,10	—	—
н212У	н211У	9,70	—	—
н211У	н1210У	5,33	—	—
н1210У	н1211У	10,25	—	—
н1211У	н1212У	36,89	—	—
н1212У	н1213У	24,06	—	—
н1213У	н1214У	6,21	—	—
н1214У	н1215У	27,86	—	—
н1215У	н1216У	15,83	—	—
н1216У	н797У	2,14	—	—

КАРТА-ПЛАН ТЕРРИТОРИИ

Сведения об уточняемых земельных участках

н797У	н796У	4,41	—	—
н796У	н795У	7,60	—	—
н795У	н794У	1,35	—	—
н794У	н793У	3,30	—	—
н793У	н792У	1,67	—	—
н792У	н791У	10,37	—	—
н791У	н790У	3,66	—	—
н790У	н789У	3,77	—	—
н789У	н788У	3,49	—	—
н788У	н787У	7,47	—	—
н787У	н1217У	2,07	—	—
н1217У	н1218У	1,76	—	—
н1218У	н1219У	7,39	—	—
н1219У	н1209У	8,34	—	—

3. Сведения о характеристиках уточняемого земельного участка с кадастровым номером 74:08:0301001:132 :

№ п/п	Наименование характеристик земельного участка	Значение характеристики
1	2	3
1.	Адрес земельного участка	—
1.1.	Сведения о местоположении земельного участка (при отсутствии адреса) в структурированном в соответствии с федеральной информационной адресной системой виде	обл. Челябинская, р-н Карталинский, п. Ольховка, ул. Пьянзина, дом 30
1.2.	Дополнительные сведения о местоположении земельного участка	—
2.	Площадь земельного участка ± величина погрешности определения(вычисления) площади (**Р** ± **ΔР**), **м²**	2479±18
3.	Формула, примененная для вычисления предельной погрешности определения площади земельного участка, с подставленными значениями и итоговые (вычисленные) значения (**ΔР**), м2	$\Delta P = 3{,}5 \cdot M_t \cdot \sqrt{P_{док}} = 3{,}5 \cdot 0{,}10 \cdot \sqrt{2600} = 18$
4.	Площадь земельного участка согласно сведениям Единого государственного реестра недвижимости (**Ркад**), **м²**	2600
5.	Оценка расхождения **Р** и **Ркад (Р – Ркад), м²**	-121
6.	Предельный минимальный и максимальный размеры земельного участка (**Рмин и Рмакс), м²**	Рмин=300, Рмакс - не установлен
7.	Вид (виды) разрешенного использования	для ведения личного подсобного хозяйства
7.1.	Дополнительные сведения об использовании земельного участка	—
8.	Кадастровый или иной государственный учетный номер (инвентарный)	—

КАРТА-ПЛАН ТЕРРИТОРИИ

Сведения об уточняемых земельных участках

1	2	3
	здания, сооружения, объекта незавершенного строительства, расположенного на земельном участке	
9.	Сведения о земельных участках (землях общего пользования, территории общего пользования), посредством которых обеспечивается доступ	земли общего пользования
10.	Иные сведения	—

4. Пояснения к сведениям об уточняемом земельном участке с кадастровым номером 74:08:0301001:132 :

1.	—

1. Сведения о характерных точках границы уточняемого земельного участка с кадастровым номером 74:08:0301001:133 :

Система координат МСК-74 **Зона № 2**

Обозначение характерных точек границ	Координаты, м				Метод определения координат	Формулы, примененные для расчета средней квадратической погрешности определения координат характерных точек границ (M_t), с подставленными в такие формулы значениями и итоговые (вычисленные) значения M_t, м	Описание закрепления точки
	содержатся в Едином государственном реестре недвижимости		определены в результате выполнения комплексных кадастровых работ				
	X	Y	X	Y			
1	2	3	4	5	6	7	8
н1220У	—	—	388748,96	2271297,24	Метод спутниковых геодезических измерений (определений)	Mt = 0,1 м	—
н1221У	—	—	388754,54	2271300,26	Метод спутниковых геодезических измерений (определений)	Mt = 0,1 м	—
н1222У	—	—	388767,43	2271313,21	Метод спутниковых геодезических измерений (определений)	Mt = 0,1 м	—
н1223У	—	—	388769,93	2271310,89	Метод спутниковых геодезических измерений	Mt = 0,1 м	—

КАРТА-ПЛАН ТЕРРИТОРИИ							
Сведения об уточняемых земельных участках							
					(определений)		
н1224У	—	—	388774,92	2271316,38	Метод спутниковых геодезических измерений (определений)	Mt = 0,1 м	—
н224У	—	—	388779,28	2271322,59	Метод спутниковых геодезических измерений (определений)	Mt = 0,1 м	—
н223У	—	—	388772,27	2271330,91	Метод спутниковых геодезических измерений (определений)	Mt = 0,1 м	—
н222У	—	—	388764,69	2271339,11	Метод спутниковых геодезических измерений (определений)	Mt = 0,1 м	—
н1225У	—	—	388749,88	2271323,60	Метод спутниковых геодезических измерений (определений)	Mt = 0,1 м	—
н1226У	—	—	388748,26	2271319,82	Метод спутниковых геодезических измерений (определений)	Mt = 0,1 м	—
н1227У	—	—	388745,77	2271317,51	Метод спутниковых геодезических измерений (определений)	Mt = 0,1 м	—
н1228У	—	—	388743,85	2271315,80	Метод спутниковых геодезических измерений (определений)	Mt = 0,1 м	—
н1229У	—	—	388741,29	2271317,93	Метод спутниковых геодезических измерений (определений)	Mt = 0,1 м	—

КАРТА-ПЛАН ТЕРРИТОРИИ

Сведения об уточняемых земельных участках

н1230У	—	—	388734,37	2271310,31	Метод спутниковых геодезических измерений (определений)	Mt = 0,1 м	—
н1220У	—	—	388748,96	2271297,24	Метод спутниковых геодезических измерений (определений)	Mt = 0,1 м	—

2. Сведения о частях границ уточняемого земельного участка с кадастровым номером 74:08:0301001:133 :

Обозначение части границ		Горизонтальное проложение (S), м	Описание прохождения части границ	Сведения о согласовании местоположения границ(согласовано/спорное)
от т.	до т.			
1	2	3	4	5
н1220У	н1221У	6,34	—	—
н1221У	н1222У	18,27	—	—
н1222У	н1223У	3,41	—	—
н1223У	н1224У	7,42	—	—
н1224У	н224У	7,59	—	—
н224У	н223У	10,88	—	—
н223У	н222У	11,17	—	—
н222У	н1225У	21,45	—	—
н1225У	н1226У	4,11	—	—
н1226У	н1227У	3,40	—	—
н1227У	н1228У	2,57	—	—
н1228У	н1229У	3,33	—	—
н1229У	н1230У	10,29	—	—
н1230У	н1220У	19,59	—	—

3. Сведения о характеристиках уточняемого земельного участка с кадастровым номером 74:08:0301001:133 :

№ п/п	Наименование характеристик земельного участка	Значение характеристики
1	2	3
1.	Адрес земельного участка	—
1.1.	Сведения о местоположении земельного участка (при отсутствии адреса) в структурированном в соответствии с федеральной информационной адресной системой виде	обл. Челябинская, р-н Карталинский, п. Ольховка, ул. Пьянзина, дом 37
1.2.	Дополнительные сведения о местоположении земельного участка	—
2.	Площадь земельного участка ± величина погрешности	854±11

КАРТА-ПЛАН ТЕРРИТОРИИ

Сведения об уточняемых земельных участках

1	2	3
	определения(вычисления) площади (**Р ± ΔР**), **м²**	
3.	Формула, примененная для вычисления предельной погрешности определения площади земельного участка, с подставленными значениями и итоговые (вычисленные) значения (**ΔР**), м2	$\Delta P = 3{,}5 \cdot M_t \cdot \sqrt{P_{док}} = 3{,}5 \cdot 0{,}10 \cdot \sqrt{900} = 11$
4.	Площадь земельного участка согласно сведениям Единого государственного реестра недвижимости (**Ркад**), **м²**	900
5.	Оценка расхождения **Р** и **Ркад (Р – Ркад), м²**	-46
6.	Предельный минимальный и максимальный размеры земельного участка (**Рмин и Рмакс), м²**	Рмин=300, Рмакс=2000
7.	Вид (виды) разрешенного использования	для ведения личного подсобного хозяйства
7.1.	Дополнительные сведения об использовании земельного участка	—
8.	Кадастровый или иной государственный учетный номер (инвентарный) здания, сооружения, объекта незавершенного строительства, расположенного на земельном участке	74:08:0301001:305
9.	Сведения о земельных участках (землях общего пользования, территории общего пользования), посредством которых обеспечивается доступ	земли общего пользования
10.	Иные сведения	—

4. Пояснения к сведениям об уточняемом земельном участке с кадастровым номером 74:08:0301001:133 :

1.	—

1. Сведения о характерных точках границы уточняемого земельного участка с кадастровым номером 74:08:0301001:137 :

Система координат МСК-74 **Зона № 2**

Обозначение характерных точек границ	Координаты, м				Метод определения координат	Формулы, примененные для расчета средней квадратической погрешности определения координат характерных точек границ (M_t), с подставленными в такие формулы значениями и итоговые (вычисленные) значения M_t, м	Описание закрепления точки
	содержатся в Едином государственном реестре недвижимости		определены в результате выполнения комплексных кадастровых работ				
	X	Y	X	Y			
1	2	3	4	5	6	7	8
н1231У	—	—	388942,34	2271567,44	Метод спутниковых геодезических измерений	Mt = 0,1 м	—

КАРТА-ПЛАН ТЕРРИТОРИИ

Сведения об уточняемых земельных участках

					(определений)		
н1232У	—	—	388960,38	2271589,87	Метод спутниковых геодезических измерений (определений)	Mt = 0,1 м	—
н1233У	—	—	388939,59	2271608,55	Метод спутниковых геодезических измерений (определений)	Mt = 0,1 м	—
н1234У	—	—	388916,93	2271628,86	Метод спутниковых геодезических измерений (определений)	Mt = 0,1 м	—
н1235У	—	—	388897,60	2271606,08	Метод спутниковых геодезических измерений (определений)	Mt = 0,1 м	—
н1236У	—	—	388935,96	2271572,99	Метод спутниковых геодезических измерений (определений)	Mt = 0,1 м	—
н1231У	—	—	388942,34	2271567,44	Метод спутниковых геодезических измерений (определений)	Mt = 0,1 м	—

2. Сведения о частях границ уточняемого земельного участка с кадастровым номером 74:08:0301001:137 :

Обозначение части границ		Горизонтальное проложение (S), м	Описание прохождения части границ	Сведения о согласовании местоположения границ(согласовано/спорное)
от т.	до т.			
1	2	3	4	5
н1231У	н1232У	28,78	—	—
н1232У	н1233У	27,95	—	—
н1233У	н1234У	30,43	—	—
н1234У	н1235У	29,88	—	—
н1235У	н1236У	50,66	—	—
н1236У	н1231У	8,46	—	—

КАРТА-ПЛАН ТЕРРИТОРИИ

Сведения об уточняемых земельных участках

3. Сведения о характеристиках уточняемого земельного участка с кадастровым номером 74:08:0301001:137 :

№ п/п	Наименование характеристик земельного участка	Значение характеристики
1	2	3
1.	Адрес земельного участка	—
1.1.	Сведения о местоположении земельного участка (при отсутствии адреса) в структурированном в соответствии с федеральной информационной адресной системой виде	обл. Челябинская, р-н Карталинский, п. Ольховка, ул. Пьянзина, дом 50
1.2.	Дополнительные сведения о местоположении земельного участка	—
2.	Площадь земельного участка ± величина погрешности определения(вычисления) площади (**Р ± ΔР**), **м²**	1722±14
3.	Формула, примененная для вычисления предельной погрешности определения площади земельного участка, с подставленными значениями и итоговые (вычисленные) значения (**ΔР**), м2	$\Delta P = 3{,}5 \cdot M_t \cdot \sqrt{P_{док}} = 3{,}5 \cdot 0{,}10 \cdot \sqrt{1600} = 14$
4.	Площадь земельного участка согласно сведениям Единого государственного реестра недвижимости (**Ркад**), **м²**	1600
5.	Оценка расхождения **Р** и **Ркад (Р – Ркад), м²**	122
6.	Предельный минимальный и максимальный размеры земельного участка (**Рмин и Рмакс), м²**	Рмин=300, Рмакс - не установлен
7.	Вид (виды) разрешенного использования	для ведения личного подсобного хозяйства
7.1.	Дополнительные сведения об использовании земельного участка	—
8.	Кадастровый или иной государственный учетный номер (инвентарный) здания, сооружения, объекта незавершенного строительства, расположенного на земельном участке	74:08:0301001:386
9.	Сведения о земельных участках (землях общего пользования, территории общего пользования), посредством которых обеспечивается доступ	—
10.	Иные сведения	—

4. Пояснения к сведениям об уточняемом земельном участке с кадастровым номером 74:08:0301001:137 :

1.	—

1. Сведения о характерных точках границы уточняемого земельного участка с кадастровым номером 74:08:0301001:138 :

КАРТА-ПЛАН ТЕРРИТОРИИ

Сведения об уточняемых земельных участках

Система координат МСК-74 **Зона № 2**

Обозначение характерных точек границ	Координаты, м				Метод определения координат	Формулы, примененные для расчета средней квадратической погрешности определения координат характерных точек границ (M_t), с подставленными в такие формулы значениями и итоговые (вычисленные) значения M_t, м	Описание закрепления точки
	содержатся в Едином государственном реестре недвижимости		определены в результате выполнения комплексных кадастровых работ				
	X	Y	X	Y			
1	2	3	4	5	6	7	8
н261У	—	—	388925,31	2271547,49	Метод спутниковых геодезических измерений (определений)	Mt = 0,1 м	—
н1237У	—	—	388928,33	2271551,57	Метод спутниковых геодезических измерений (определений)	Mt = 0,1 м	—
н1238У	—	—	388930,49	2271554,65	Метод спутниковых геодезических измерений (определений)	Mt = 0,1 м	—
н1239У	—	—	388933,73	2271558,16	Метод спутниковых геодезических измерений (определений)	Mt = 0,1 м	—
н1240У	—	—	388935,47	2271559,90	Метод спутниковых геодезических измерений (определений)	Mt = 0,1 м	—
н1241У	—	—	388937,98	2271557,87	Метод спутниковых геодезических измерений (определений)	Mt = 0,1 м	—
н1242У	—	—	388944,63	2271565,48	Метод спутниковых	Mt = 0,1 м	—

КАРТА-ПЛАН ТЕРРИТОРИИ							
Сведения об уточняемых земельных участках							
					геодезических измерений (определений)		
н1231У	—	—	388942,34	2271567,44	Метод спутниковых геодезических измерений (определений)	Mt = 0,1 м	—
н1236У	—	—	388935,96	2271572,99	Метод спутниковых геодезических измерений (определений)	Mt = 0,1 м	—
н1235У	—	—	388897,60	2271606,08	Метод спутниковых геодезических измерений (определений)	Mt = 0,1 м	—
н1243У	—	—	388884,40	2271589,82	Метод спутниковых геодезических измерений (определений)	Mt = 0,1 м	—
н1244У	—	—	388864,25	2271606,96	Метод спутниковых геодезических измерений (определений)	Mt = 0,1 м	—
н1245У	—	—	388849,64	2271592,94	Метод спутниковых геодезических измерений (определений)	Mt = 0,1 м	—
н268У	—	—	388865,16	2271580,36	Метод спутниковых геодезических измерений (определений)	Mt = 0,1 м	—
н267У	—	—	388881,63	2271567,02	Метод спутниковых геодезических измерений (определений)	Mt = 0,1 м	—
н266У	—	—	388888,02	2271560,72	Метод спутниковых геодезических	Mt = 0,1 м	—

КАРТА-ПЛАН ТЕРРИТОРИИ

Сведения об уточняемых земельных участках

					измерений (определений)		
н265У	—	—	388899,89	2271550,76	Метод спутниковых геодезических измерений (определений)	Mt = 0,1 м	—
н264У	—	—	388908,64	2271561,04	Метод спутниковых геодезических измерений (определений)	Mt = 0,1 м	—
н263У	—	—	388914,36	2271556,68	Метод спутниковых геодезических измерений (определений)	Mt = 0,1 м	—
н262У	—	—	388916,88	2271554,51	Метод спутниковых геодезических измерений (определений)	Mt = 0,1 м	—
н261У	—	—	388925,31	2271547,49	Метод спутниковых геодезических измерений (определений)	Mt = 0,1 м	—

2. Сведения о частях границ уточняемого земельного участка с кадастровым номером 74:08:0301001:138 :

Обозначение части границ		Горизонтальное проложение (S), м	Описание прохождения части границ	Сведения о согласовании местоположения границ(согласовано/спорное)
от т.	до т.			
1	2	3	4	5
н261У	н1237У	5,08	—	—
н1237У	н1238У	3,76	—	—
н1238У	н1239У	4,78	—	—
н1239У	н1240У	2,46	—	—
н1240У	н1241У	3,23	—	—
н1241У	н1242У	10,11	—	—
н1242У	н1231У	3,01	—	—
н1231У	н1236У	8,46	—	—
н1236У	н1235У	50,66	—	—
н1235У	н1243У	20,94	—	—

КАРТА-ПЛАН ТЕРРИТОРИИ

Сведения об уточняемых земельных участках

н1243У	н1244У	26,45	—	—
н1244У	н1245У	20,25	—	—
н1245У	н268У	19,98	—	—
н268У	н267У	21,19	—	—
н267У	н266У	8,97	—	—
н266У	н265У	15,50	—	—
н265У	н264У	13,50	—	—
н264У	н263У	7,19	—	—
н263У	н262У	3,33	—	—
н262У	н261У	10,97	—	—

3. Сведения о характеристиках уточняемого земельного участка с кадастровым номером 74:08:0301001:138 :

№ п/п	Наименование характеристик земельного участка	Значение характеристики
1	2	3
1.	Адрес земельного участка	—
1.1.	Сведения о местоположении земельного участка (при отсутствии адреса) в структурированном в соответствии с федеральной информационной адресной системой виде	обл. Челябинская, р-н Карталинский, п. Ольховка, ул. Пьянзина, дом 48
1.2.	Дополнительные сведения о местоположении земельного участка	—
2.	Площадь земельного участка ± величина погрешности определения(вычисления) площади (**Р ± ΔР**), **м²**	2639±19
3.	Формула, примененная для вычисления предельной погрешности определения площади земельного участка, с подставленными значениями и итоговые (вычисленные) значения (**ΔР**), м2	$\Delta P = 3{,}5 \cdot M_t \cdot \sqrt{P_{док}} = 3{,}5 \cdot 0{,}10 \cdot \sqrt{2800} = 19$
4.	Площадь земельного участка согласно сведениям Единого государственного реестра недвижимости (**Ркад**), **м²**	2800
5.	Оценка расхождения **Р** и **Ркад (Р – Ркад), м²**	-161
6.	Предельный минимальный и максимальный размеры земельного участка (**Рмин и Рмакс), м²**	Рмин=300, Рмакс - не установлен
7.	Вид (виды) разрешенного использования	для ведения личного подсобного хозяйства
7.1.	Дополнительные сведения об использовании земельного участка	—
8.	Кадастровый или иной государственный учетный номер (инвентарный) здания, сооружения, объекта незавершенного строительства, расположенного на земельном участке	74:08:0301001:294
9.	Сведения о земельных участках (землях общего пользования, территории общего пользования), посредством которых обеспечивается доступ	земли общего пользования

КАРТА-ПЛАН ТЕРРИТОРИИ

Сведения об уточняемых земельных участках

1	2	3
10.	Иные сведения	—

4. Пояснения к сведениям об уточняемом земельном участке с кадастровым номером 74:08:0301001:138 :

1.	—

1. Сведения о характерных точках границы уточняемого земельного участка с кадастровым номером 74:08:0301001:139 :

Система координат МСК-74 **Зона № 2**

Обозначение характерных точек границ	Координаты, м				Метод определения координат	Формулы, примененные для расчета средней квадратической погрешности определения координат характерных точек границ (M_t), с подставленными в такие формулы значениями и итоговые (вычисленные) значения M_t, м	Описание закрепления точки
	содержатся в Едином государственном реестре недвижимости		определены в результате выполнения комплексных кадастровых работ				
	X	Y	X	Y			
1	2	3	4	5	6	7	8
н1232У	—	—	388960,38	2271589,87	Метод спутниковых геодезических измерений (определений)	Mt = 0,1 м	—
н279У	—	—	388974,92	2271611,14	Метод спутниковых геодезических измерений (определений)	Mt = 0,1 м	—
н294У	—	—	388968,77	2271617,72	Метод спутниковых геодезических измерений (определений)	Mt = 0,1 м	—
н293У	—	—	388971,36	2271620,89	Метод спутниковых геодезических измерений (определений)	Mt = 0,1 м	—
н292У	—	—	388965,84	2271625,70	Метод спутниковых геодезических измерений	Mt = 0,1 м	—

КАРТА-ПЛАН ТЕРРИТОРИИ

Сведения об уточняемых земельных участках

					(определений)		
н291У	—	—	388963,65	2271623,26	Метод спутниковых геодезических измерений (определений)	Mt = 0,1 м	—
н290У	—	—	388960,51	2271626,19	Метод спутниковых геодезических измерений (определений)	Mt = 0,1 м	—
н289У	—	—	388961,82	2271627,41	Метод спутниковых геодезических измерений (определений)	Mt = 0,1 м	—
н288У	—	—	388958,93	2271629,81	Метод спутниковых геодезических измерений (определений)	Mt = 0,1 м	—
н1233У	—	—	388939,59	2271608,55	Метод спутниковых геодезических измерений (определений)	Mt = 0,1 м	—
н1232У	—	—	388960,38	2271589,87	Метод спутниковых геодезических измерений (определений)	Mt = 0,1 м	—

2. Сведения о частях границ уточняемого земельного участка с кадастровым номером 74:08:0301001:139 :

Обозначение части границ		Горизонтальное проложение (S), м	Описание прохождения части границ	Сведения о согласовании местоположения границ(согласовано/спорное)
от т.	до т.			
1	2	3	4	5
н1232У	н279У	25,76	—	—
н279У	н294У	9,01	—	—
н294У	н293У	4,09	—	—
н293У	н292У	7,32	—	—
н292У	н291У	3,28	—	—
н291У	н290У	4,29	—	—
н290У	н289У	1,79	—	—

КАРТА-ПЛАН ТЕРРИТОРИИ

Сведения об уточняемых земельных участках

н289У	н288У	3,76	—	—
н288У	н1233У	28,74	—	—
н1233У	н1232У	27,95	—	—

3. Сведения о характеристиках уточняемого земельного участка с кадастровым номером 74:08:0301001:139 :

№ п/п	Наименование характеристик земельного участка	Значение характеристики
1	2	3
1.	Адрес земельного участка	—
1.1.	Сведения о местоположении земельного участка (при отсутствии адреса) в структурированном в соответствии с федеральной информационной адресной системой виде	обл. Челябинская, р-н Карталинский, п. Ольховка, ул. Пьянзина, дом 52
1.2.	Дополнительные сведения о местоположении земельного участка	—
2.	Площадь земельного участка ± величина погрешности определения(вычисления) площади (**Р ± ΔР**), **м²**	726±8
3.	Формула, примененная для вычисления предельной погрешности определения площади земельного участка, с подставленными значениями и итоговые (вычисленные) значения (**ΔР**), м2	$\Delta P = 3{,}5 \cdot M_t \cdot \sqrt{P_{док}} = 3{,}5 \cdot 0{,}10 \cdot \sqrt{500} = 8$
4.	Площадь земельного участка согласно сведениям Единого государственного реестра недвижимости (**Ркад**), **м²**	500
5.	Оценка расхождения **Р** и **Ркад (Р – Ркад), м²**	226
6.	Предельный минимальный и максимальный размеры земельного участка (**Рмин и Рмакс), м²**	Рмин=300, Рмакс - не установлен
7.	Вид (виды) разрешенного использования	для ведения личного подсобного хозяйства
7.1.	Дополнительные сведения об использовании земельного участка	—
8.	Кадастровый или иной государственный учетный номер (инвентарный) здания, сооружения, объекта незавершенного строительства, расположенного на земельном участке	—
9.	Сведения о земельных участках (землях общего пользования, территории общего пользования), посредством которых обеспечивается доступ	—
10.	Иные сведения	—

4. Пояснения к сведениям об уточняемом земельном участке с кадастровым номером 74:08:0301001:139 :

1.	—

1. Сведения о характерных точках границы уточняемого земельного участка с кадастровым номером 74:08:0301001:141 :

КАРТА-ПЛАН ТЕРРИТОРИИ

Сведения об уточняемых земельных участках

Система координат МСК-74 **Зона № 2**

Обозначение характерных точек границ	Координаты, м				Метод определения координат	Формулы, примененные для расчета средней квадратической погрешности определения координат характерных точек границ (M_t), с подставленными в такие формулы значениями и итоговые (вычисленные) значения M_t, м	Описание закрепления точки
	содержатся в Едином государственном реестре недвижимости		определены в результате выполнения комплексных кадастровых работ				
	X	Y	X	Y			
1	2	3	4	5	6	7	8
н1246У	—	—	389125,97	2271557,69	Метод спутниковых геодезических измерений (определений)	Mt = 0,1 м	—
н1247У	—	—	389130,02	2271560,70	Метод спутниковых геодезических измерений (определений)	Mt = 0,1 м	—
н1248У	—	—	389133,65	2271565,06	Метод спутниковых геодезических измерений (определений)	Mt = 0,1 м	—
н1249У	—	—	389117,24	2271574,72	Метод спутниковых геодезических измерений (определений)	Mt = 0,1 м	—
н1250У	—	—	389063,37	2271613,18	Метод спутниковых геодезических измерений (определений)	Mt = 0,1 м	—
н1251У	—	—	389052,56	2271620,19	Метод спутниковых геодезических измерений (определений)	Mt = 0,1 м	—
н1252У	—	—	389051,06	2271618,21	Метод спутниковых	Mt = 0,1 м	—

КАРТА-ПЛАН ТЕРРИТОРИИ							
Сведения об уточняемых земельных участках							
					геодезических измерений (определений)		
н1253У	—	—	389041,30	2271626,16	Метод спутниковых геодезических измерений (определений)	Mt = 0,1 м	—
н1254У	—	—	389038,85	2271628,39	Метод спутниковых геодезических измерений (определений)	Mt = 0,1 м	—
н1255У	—	—	389035,05	2271623,53	Метод спутниковых геодезических измерений (определений)	Mt = 0,1 м	—
н1256У	—	—	389037,75	2271621,21	Метод спутниковых геодезических измерений (определений)	Mt = 0,1 м	—
н1257У	—	—	389034,45	2271617,60	Метод спутниковых геодезических измерений (определений)	Mt = 0,1 м	—
н1258У	—	—	389034,17	2271615,91	Метод спутниковых геодезических измерений (определений)	Mt = 0,1 м	—
н1259У	—	—	389040,13	2271610,73	Метод спутниковых геодезических измерений (определений)	Mt = 0,1 м	—
н1260У	—	—	389043,89	2271608,09	Метод спутниковых геодезических измерений (определений)	Mt = 0,1 м	—
н1261У	—	—	389049,17	2271605,49	Метод спутниковых геодезических	Mt = 0,1 м	—

КАРТА-ПЛАН ТЕРРИТОРИИ

Сведения об уточняемых земельных участках

					измерений (определений)		
н1262У	—	—	389070,53	2271591,75	Метод спутниковых геодезических измерений (определений)	Mt = 0,1 м	—
н1263У	—	—	389080,65	2271584,86	Метод спутниковых геодезических измерений (определений)	Mt = 0,1 м	—
н1264У	—	—	389094,56	2271575,32	Метод спутниковых геодезических измерений (определений)	Mt = 0,1 м	—
н1265У	—	—	389106,88	2271566,28	Метод спутниковых геодезических измерений (определений)	Mt = 0,1 м	—
н1266У	—	—	389114,46	2271561,04	Метод спутниковых геодезических измерений (определений)	Mt = 0,1 м	—
н1267У	—	—	389120,37	2271558,69	Метод спутниковых геодезических измерений (определений)	Mt = 0,1 м	—
н1246У	—	—	389125,97	2271557,69	Метод спутниковых геодезических измерений (определений)	Mt = 0,1 м	—

2. Сведения о частях границ уточняемого земельного участка с кадастровым номером 74:08:0301001:141 :

Обозначение части границ		Горизонтальное проложение (S), м	Описание прохождения части границ	Сведения о согласовании местоположения границ(согласовано/спорное)
от т.	до т.			
1	2	3	4	5
н1246У	н1247У	5,05	—	—
н1247У	н1248У	5,67	—	—

КАРТА-ПЛАН ТЕРРИТОРИИ

Сведения об уточняемых земельных участках

н1248У	н1249У	19,04	—	—
н1249У	н1250У	66,19	—	—
н1250У	н1251У	12,88	—	—
н1251У	н1252У	2,48	—	—
н1252У	н1253У	12,59	—	—
н1253У	н1254У	3,31	—	—
н1254У	н1255У	6,17	—	—
н1255У	н1256У	3,56	—	—
н1256У	н1257У	4,89	—	—
н1257У	н1258У	1,71	—	—
н1258У	н1259У	7,90	—	—
н1259У	н1260У	4,59	—	—
н1260У	н1261У	5,89	—	—
н1261У	н1262У	25,40	—	—
н1262У	н1263У	12,24	—	—
н1263У	н1264У	16,87	—	—
н1264У	н1265У	15,28	—	—
н1265У	н1266У	9,21	—	—
н1266У	н1267У	6,36	—	—
н1267У	н1246У	5,69	—	—

3. Сведения о характеристиках уточняемого земельного участка с кадастровым номером 74:08:0301001:141 :

№ п/п	Наименование характеристик земельного участка	Значение характеристики
1	2	3
1.	Адрес земельного участка	—
1.1.	Сведения о местоположении земельного участка (при отсутствии адреса) в структурированном в соответствии с федеральной информационной адресной системой виде	Челябинская обл., Карталинский р-н, п. Ольховка, ул. Пьянзина
1.2.	Дополнительные сведения о местоположении земельного участка	земельный участок 59/1
2.	Площадь земельного участка ± величина погрешности определения(вычисления) площади (**Р ± ΔР**), **м²**	1460±14
3.	Формула, примененная для вычисления предельной погрешности определения площади земельного участка, с подставленными значениями и итоговые (вычисленные) значения (**ΔР**), м2	$\Delta P = 3{,}5 \cdot M_t \cdot \sqrt{P_{док}} = 3{,}5 \cdot 0{,}10 \cdot \sqrt{1600} = 14$
4.	Площадь земельного участка согласно сведениям Единого государственного реестра недвижимости (**Ркад**), **м²**	1600

КАРТА-ПЛАН ТЕРРИТОРИИ

Сведения об уточняемых земельных участках

1	2	3
5.	Оценка расхождения **Р** и **Ркад (Р – Ркад), м^2**	-140
6.	Предельный минимальный и максимальный размеры земельного участка (**Рмин и Рмакс), м^2**	Рмин=300, Рмакс=2000
7.	Вид (виды) разрешенного использования	для ведения личного подсобного хозяйства
7.1.	Дополнительные сведения об использовании земельного участка	—
8.	Кадастровый или иной государственный учетный номер (инвентарный) здания, сооружения, объекта незавершенного строительства, расположенного на земельном участке	74:08:0301001:323
9.	Сведения о земельных участках (землях общего пользования, территории общего пользования), посредством которых обеспечивается доступ	земли общего пользования
10.	Иные сведения	—

4. Пояснения к сведениям об уточняемом земельном участке с кадастровым номером 74:08:0301001:141 :

1.	—

1. Сведения о характерных точках границы уточняемого земельного участка с кадастровым номером 74:08:0301001:144 :

Система координат МСК-74 **Зона № 2**

Обозначение характерных точек границ	Координаты, м				Метод определения координат	Формулы, примененные для расчета средней квадратической погрешности определения координат характерных точек границ (M_t), с подставленными в такие формулы значениями и итоговые (вычисленные) значения M_t, м	Описание закрепления точки
	содержатся в Едином государственном реестре недвижимости		определены в результате выполнения комплексных кадастровых работ				
	X	Y	X	Y			
1	2	3	4	5	6	7	8
н1268У	—	—	389177,62	2271631,58	Метод спутниковых геодезических измерений (определений)	Mt = 0,1 м	—
н316У	—	—	389194,03	2271656,92	Метод спутниковых геодезических измерений (определений)	Mt = 0,1 м	—
н315У	—	—	389184,34	2271662,01	Метод спутниковых	Mt = 0,1 м	—

КАРТА-ПЛАН ТЕРРИТОРИИ							
Сведения об уточняемых земельных участках							
					геодезических измерений (определений)		
н314У	—	—	389159,37	2271676,10	Метод спутниковых геодезических измерений (определений)	Mt = 0,1 м	—
н313У	—	—	389130,69	2271691,85	Метод спутниковых геодезических измерений (определений)	Mt = 0,1 м	—
н312У	—	—	389113,06	2271702,01	Метод спутниковых геодезических измерений (определений)	Mt = 0,1 м	—
н311У	—	—	389104,59	2271707,08	Метод спутниковых геодезических измерений (определений)	Mt = 0,1 м	—
н1269У	—	—	389103,03	2271704,86	Метод спутниковых геодезических измерений (определений)	Mt = 0,1 м	—
н1270У	—	—	389099,28	2271699,69	Метод спутниковых геодезических измерений (определений)	Mt = 0,1 м	—
н1271У	—	—	389095,13	2271702,65	Метод спутниковых геодезических измерений (определений)	Mt = 0,1 м	—
н1272У	—	—	389087,66	2271692,99	Метод спутниковых геодезических измерений (определений)	Mt = 0,1 м	—
н1273У	—	—	389091,35	2271689,57	Метод спутниковых геодезических	Mt = 0,1 м	—

КАРТА-ПЛАН ТЕРРИТОРИИ							
Сведения об уточняемых земельных участках							
					измерений (определений)		
н1274У	—	—	389095,11	2271686,45	Метод спутниковых геодезических измерений (определений)	Mt = 0,1 м	—
н1275У	—	—	389101,07	2271681,88	Метод спутниковых геодезических измерений (определений)	Mt = 0,1 м	—
н1276У	—	—	389110,70	2271675,15	Метод спутниковых геодезических измерений (определений)	Mt = 0,1 м	—
н1277У	—	—	389112,26	2271675,07	Метод спутниковых геодезических измерений (определений)	Mt = 0,1 м	—
н1278У	—	—	389117,04	2271672,19	Метод спутниковых геодезических измерений (определений)	Mt = 0,1 м	—
н1279У	—	—	389117,37	2271672,71	Метод спутниковых геодезических измерений (определений)	Mt = 0,1 м	—
н1280У	—	—	389125,09	2271667,22	Метод спутниковых геодезических измерений (определений)	Mt = 0,1 м	—
н1281У	—	—	389145,88	2271654,25	Метод спутниковых геодезических измерений (определений)	Mt = 0,1 м	—
н1268У	—	—	389177,62	2271631,58	Метод спутниковых геодезических измерений	Mt = 0,1 м	—

КАРТА-ПЛАН ТЕРРИТОРИИ

Сведения об уточняемых земельных участках

					(определений)		

2. Сведения о частях границ уточняемого земельного участка с кадастровым номером 74:08:0301001:144 :

Обозначение части границ		Горизонтальное проложение (S), м	Описание прохождения части границ	Сведения о согласовании местоположения границ(согласовано/спорное)
от т.	до т.			
1	2	3	4	5
н1268У	н316У	30,19	—	—
н316У	н315У	10,95	—	—
н315У	н314У	28,67	—	—
н314У	н313У	32,72	—	—
н313У	н312У	20,35	—	—
н312У	н311У	9,87	—	—
н311У	н1269У	2,71	—	—
н1269У	н1270У	6,39	—	—
н1270У	н1271У	5,10	—	—
н1271У	н1272У	12,21	—	—
н1272У	н1273У	5,03	—	—
н1273У	н1274У	4,89	—	—
н1274У	н1275У	7,51	—	—
н1275У	н1276У	11,75	—	—
н1276У	н1277У	1,56	—	—
н1277У	н1278У	5,58	—	—
н1278У	н1279У	0,62	—	—
н1279У	н1280У	9,47	—	—
н1280У	н1281У	24,50	—	—
н1281У	н1268У	39,00	—	—

3. Сведения о характеристиках уточняемого земельного участка с кадастровым номером 74:08:0301001:144 :

№ п/п	Наименование характеристик земельного участка	Значение характеристики
1	2	3
1.	Адрес земельного участка	—
1.1.	Сведения о местоположении земельного участка (при отсутствии адреса) в структурированном в соответствии с федеральной информационной адресной системой виде	обл. Челябинская, р-н Карталинский, п. Ольховка, ул. Пьянзина, дом 63
1.2.	Дополнительные сведения о местоположении земельного участка	—
2.	Площадь земельного участка ± величина погрешности	2693±18

КАРТА-ПЛАН ТЕРРИТОРИИ

Сведения об уточняемых земельных участках

1	2	3
	определения(вычисления) площади (**Р ± ΔР**), **м²**	
3.	Формула, примененная для вычисления предельной погрешности определения площади земельного участка, с подставленными значениями и итоговые (вычисленные) значения (**ΔР**), м2	$\Delta P = 3{,}5 \cdot M_t \cdot \sqrt{P_{док}} = 3{,}5 \cdot 0{,}10 \cdot \sqrt{2600} = 18$
4.	Площадь земельного участка согласно сведениям Единого государственного реестра недвижимости (**Ркад**), **м²**	2600
5.	Оценка расхождения **Р** и **Ркад (Р – Ркад), м²**	93
6.	Предельный минимальный и максимальный размеры земельного участка (**Рмин и Рмакс), м²**	Рмин=300, Рмакс - не установлен
7.	Вид (виды) разрешенного использования	для ведения личного подсобного хозяйства
7.1.	Дополнительные сведения об использовании земельного участка	—
8.	Кадастровый или иной государственный учетный номер (инвентарный) здания, сооружения, объекта незавершенного строительства, расположенного на земельном участке	—
9.	Сведения о земельных участках (землях общего пользования, территории общего пользования), посредством которых обеспечивается доступ	земли общего пользования
10.	Иные сведения	—

4. Пояснения к сведениям об уточняемом земельном участке с кадастровым номером 74:08:0301001:144 :

1.	—

1. Сведения о характерных точках границы уточняемого земельного участка с кадастровым номером 74:08:0301001:145 :

Система координат МСК-74 **Зона № 2**

Обозначение характерных точек границ	Координаты, м				Метод определения координат	Формулы, примененные для расчета средней квадратической погрешности определения координат характерных точек границ (M_t), с подставленными в такие формулы значениями и итоговые (вычисленные) значения M_t, м	Описание закрепления точки
	содержатся в Едином государственном реестре недвижимости		определены в результате выполнения комплексных кадастровых работ				
	X	Y	X	Y			
1	2	3	4	5	6	7	8
н300У	—	—	389190,57	2271683,00	Метод спутниковых геодезических измерений	Mt = 0,1 м	—

КАРТА-ПЛАН ТЕРРИТОРИИ

Сведения об уточняемых земельных участках

					(определений)		
н299У	—	—	389203,27	2271705,87	Метод спутниковых геодезических измерений (определений)	Mt = 0,1 м	—
н1282У	—	—	389153,94	2271734,00	Метод спутниковых геодезических измерений (определений)	Mt = 0,1 м	—
н1283У	—	—	389130,93	2271748,93	Метод спутниковых геодезических измерений (определений)	Mt = 0,1 м	—
н1284У	—	—	389126,67	2271744,13	Метод спутниковых геодезических измерений (определений)	Mt = 0,1 м	—
н1285У	—	—	389121,97	2271736,20	Метод спутниковых геодезических измерений (определений)	Mt = 0,1 м	—
н1286У	—	—	389119,29	2271732,05	Метод спутниковых геодезических измерений (определений)	Mt = 0,1 м	—
н1287У	—	—	389115,86	2271734,16	Метод спутниковых геодезических измерений (определений)	Mt = 0,1 м	—
н1288У	—	—	389111,15	2271726,58	Метод спутниковых геодезических измерений (определений)	Mt = 0,1 м	—
н1289У	—	—	389111,27	2271726,45	Метод спутниковых геодезических измерений (определений)	Mt = 0,1 м	—

КАРТА-ПЛАН ТЕРРИТОРИИ

Сведения об уточняемых земельных участках

н1290У	—	—	389114,56	2271723,94	Метод спутниковых геодезических измерений (определений)	Mt = 0,1 м	—
н305У	—	—	389113,88	2271722,66	Метод спутниковых геодезических измерений (определений)	Mt = 0,1 м	—
н304У	—	—	389126,55	2271715,55	Метод спутниковых геодезических измерений (определений)	Mt = 0,1 м	—
н303У	—	—	389127,07	2271716,78	Метод спутниковых геодезических измерений (определений)	Mt = 0,1 м	—
н302У	—	—	389137,51	2271711,51	Метод спутниковых геодезических измерений (определений)	Mt = 0,1 м	—
н301У	—	—	389148,27	2271705,93	Метод спутниковых геодезических измерений (определений)	Mt = 0,1 м	—
н300У	—	—	389190,57	2271683,00	Метод спутниковых геодезических измерений (определений)	Mt = 0,1 м	—

2. Сведения о частях границ уточняемого земельного участка с кадастровым номером 74:08:0301001:145 :

Обозначение части границ		Горизонтальное проложение (S), м	Описание прохождения части границ	Сведения о согласовании местоположения границ(согласовано/спорное)
от т.	до т.			
1	2	3	4	5
н300У	н299У	26,16	—	—
н299У	н1282У	56,79	—	—
н1282У	н1283У	27,43	—	—
н1283У	н1284У	6,42	—	—

КАРТА-ПЛАН ТЕРРИТОРИИ

Сведения об уточняемых земельных участках

н1284У	н1285У	9,22	—	—
н1285У	н1286У	4,94	—	—
н1286У	н1287У	4,03	—	—
н1287У	н1288У	8,92	—	—
н1288У	н1289У	0,18	—	—
н1289У	н1290У	4,14	—	—
н1290У	н305У	1,45	—	—
н305У	н304У	14,53	—	—
н304У	н303У	1,34	—	—
н303У	н302У	11,69	—	—
н302У	н301У	12,12	—	—
н301У	н300У	48,12	—	—

3. Сведения о характеристиках уточняемого земельного участка с кадастровым номером 74:08:0301001:145 :

№ п/п	Наименование характеристик земельного участка	Значение характеристики
1	2	3
1.	Адрес земельного участка	—
1.1.	Сведения о местоположении земельного участка (при отсутствии адреса) в структурированном в соответствии с федеральной информационной адресной системой виде	обл. Челябинская, р-н Карталинский, п. Ольховка, ул. Пьянзина, дом 67
1.2.	Дополнительные сведения о местоположении земельного участка	—
2.	Площадь земельного участка ± величина погрешности определения(вычисления) площади (**Р** ± **ΔР**), **м²**	2415±18
3.	Формула, примененная для вычисления предельной погрешности определения площади земельного участка, с подставленными значениями и итоговые (вычисленные) значения (**ΔР**), м2	$\Delta P = 3{,}5 \cdot M_t \cdot \sqrt{P_{док}} = 3{,}5 \cdot 0{,}10 \cdot \sqrt{2500} = 18$
4.	Площадь земельного участка согласно сведениям Единого государственного реестра недвижимости (**Ркад**), **м²**	2500
5.	Оценка расхождения **Р** и **Ркад (Р – Ркад), м²**	-85
6.	Предельный минимальный и максимальный размеры земельного участка (**Рмин и Рмакс), м²**	Рмин=300, Рмакс - не установлен
7.	Вид (виды) разрешенного использования	для ведения личного подсобного хозяйства
7.1.	Дополнительные сведения об использовании земельного участка	—
8.	Кадастровый или иной государственный учетный номер (инвентарный) здания, сооружения, объекта незавершенного строительства, расположенного на земельном участке	74:08:0301001:256

КАРТА-ПЛАН ТЕРРИТОРИИ

Сведения об уточняемых земельных участках

1	2	3
9.	Сведения о земельных участках (землях общего пользования, территории общего пользования), посредством которых обеспечивается доступ	земли общего пользования
10.	Иные сведения	—

4. Пояснения к сведениям об уточняемом земельном участке с кадастровым номером 74:08:0301001:145 :

1.	—

1. Сведения о характерных точках границы уточняемого земельного участка с кадастровым номером 74:08:0301001:146 :

Система координат МСК-74 **Зона № 2**

Обозначение характерных точек границ	Координаты, м				Метод определения координат	Формулы, примененные для расчета средней квадратической погрешности определения координат характерных точек границ (M_t), с подставленными в такие формулы значениями и итоговые (вычисленные) значения M_t, м	Описание закрепления точки
	содержатся в Едином государственном реестре недвижимости		определены в результате выполнения комплексных кадастровых работ				
	X	Y	X	Y			
1	2	3	4	5	6	7	8
н299У	—	—	389203,27	2271705,87	Метод спутниковых геодезических измерений (определений)	Mt = 0,1 м	—
н336У	—	—	389216,64	2271733,51	Метод спутниковых геодезических измерений (определений)	Mt = 0,1 м	—
н335У	—	—	389170,33	2271760,76	Метод спутниковых геодезических измерений (определений)	Mt = 0,1 м	—
н334У	—	—	389169,17	2271758,66	Метод спутниковых геодезических измерений (определений)	Mt = 0,1 м	—
н1291У	—	—	389157,39	2271765,00	Метод спутниковых	Mt = 0,1 м	—

КАРТА-ПЛАН ТЕРРИТОРИИ							
Сведения об уточняемых земельных участках							
					геодезических измерений (определений)		
н333У	—	—	389152,83	2271767,57	Метод спутниковых геодезических измерений (определений)	Mt = 0,1 м	—
н332У	—	—	389148,89	2271767,51	Метод спутниковых геодезических измерений (определений)	Mt = 0,1 м	—
н331У	—	—	389144,42	2271770,71	Метод спутниковых геодезических измерений (определений)	Mt = 0,1 м	—
н330У	—	—	389143,87	2271769,98	Метод спутниковых геодезических измерений (определений)	Mt = 0,1 м	—
н1292У	—	—	389143,61	2271769,67	Метод спутниковых геодезических измерений (определений)	Mt = 0,1 м	—
н1293У	—	—	389138,46	2271762,59	Метод спутниковых геодезических измерений (определений)	Mt = 0,1 м	—
н1294У	—	—	389135,22	2271758,49	Метод спутниковых геодезических измерений (определений)	Mt = 0,1 м	—
н1295У	—	—	389132,14	2271760,55	Метод спутниковых геодезических измерений (определений)	Mt = 0,1 м	—
н1296У	—	—	389126,21	2271752,98	Метод спутниковых геодезических	Mt = 0,1 м	—

КАРТА-ПЛАН ТЕРРИТОРИИ

Сведения об уточняемых земельных участках

					измерений (определений)		
н1283У	—	—	389130,93	2271748,93	Метод спутниковых геодезических измерений (определений)	Mt = 0,1 м	—
н1282У	—	—	389153,94	2271734,00	Метод спутниковых геодезических измерений (определений)	Mt = 0,1 м	—
н299У	—	—	389203,27	2271705,87	Метод спутниковых геодезических измерений (определений)	Mt = 0,1 м	—

2. Сведения о частях границ уточняемого земельного участка с кадастровым номером 74:08:0301001:146 :

Обозначение части границ		Горизонтальное проложение (S), м	Описание прохождения части границ	Сведения о согласовании местоположения границ(согласовано/спорное)
от т.	до т.			
1	2	3	4	5
н299У	н336У	30,70	—	—
н336У	н335У	53,73	—	—
н335У	н334У	2,40	—	—
н334У	н1291У	13,38	—	—
н1291У	н333У	5,23	—	—
н333У	н332У	3,94	—	—
н332У	н331У	5,50	—	—
н331У	н330У	0,91	—	—
н330У	н1292У	0,40	—	—
н1292У	н1293У	8,75	—	—
н1293У	н1294У	5,23	—	—
н1294У	н1295У	3,71	—	—
н1295У	н1296У	9,62	—	—
н1296У	н1283У	6,22	—	—
н1283У	н1282У	27,43	—	—
н1282У	н299У	56,79	—	—

КАРТА-ПЛАН ТЕРРИТОРИИ

Сведения об уточняемых земельных участках

3. Сведения о характеристиках уточняемого земельного участка с кадастровым номером 74:08:0301001:146 :

№ п/п	Наименование характеристик земельного участка	Значение характеристики
1	2	3
1.	Адрес земельного участка	—
1.1.	Сведения о местоположении земельного участка (при отсутствии адреса) в структурированном в соответствии с федеральной информационной адресной системой виде	обл. Челябинская, р-н Карталинский, п. Ольховка, ул. Пьянзина, дом 69
1.2.	Дополнительные сведения о местоположении земельного участка	—
2.	Площадь земельного участка ± величина погрешности определения(вычисления) площади (**Р ± ΔР**), **м²**	2530±18
3.	Формула, примененная для вычисления предельной погрешности определения площади земельного участка, с подставленными значениями и итоговые (вычисленные) значения (**ΔР**), м2	$\Delta P = 3{,}5 \cdot M_t \cdot \sqrt{P_{док}} = 3{,}5 \cdot 0{,}10 \cdot \sqrt{2600} = 18$
4.	Площадь земельного участка согласно сведениям Единого государственного реестра недвижимости (**Ркад**), **м²**	2600
5.	Оценка расхождения **Р** и **Ркад (Р – Ркад), м²**	-70
6.	Предельный минимальный и максимальный размеры земельного участка (**Рмин и Рмакс), м²**	Рмин=300, Рмакс - не установлен
7.	Вид (виды) разрешенного использования	для ведения личного подсобного хозяйства
7.1.	Дополнительные сведения об использовании земельного участка	—
8.	Кадастровый или иной государственный учетный номер (инвентарный) здания, сооружения, объекта незавершенного строительства, расположенного на земельном участке	74:08:0301001:246
9.	Сведения о земельных участках (землях общего пользования, территории общего пользования), посредством которых обеспечивается доступ	земли общего пользования
10.	Иные сведения	—

4. Пояснения к сведениям об уточняемом земельном участке с кадастровым номером 74:08:0301001:146 :

1.	—

1. Сведения о характерных точках границы уточняемого земельного участка с кадастровым номером 74:08:0301001:147 :

КАРТА-ПЛАН ТЕРРИТОРИИ

Сведения об уточняемых земельных участках

Система координат МСК-74 **Зона № 2**

Обозначение характерных точек границ	Координаты, м				Метод определения координат	Формулы, примененные для расчета средней квадратической погрешности определения координат характерных точек границ (M_t), с подставленными в такие формулы значениями и итоговые (вычисленные) значения M_t, м	Описание закрепления точки
	содержатся в Едином государственном реестре недвижимости		определены в результате выполнения комплексных кадастровых работ				
	X	Y	X	Y			
1	2	3	4	5	6	7	8
н1297У	—	—	389095,60	2271764,68	Метод спутниковых геодезических измерений (определений)	Mt = 0,1 м	—
н1298У	—	—	389110,04	2271780,62	Метод спутниковых геодезических измерений (определений)	Mt = 0,1 м	—
155	—	—	389108,22	2271782,49	Метод спутниковых геодезических измерений (определений)	Mt = 0,1 м	—
156	—	—	389037,49	2271855,52	Метод спутниковых геодезических измерений (определений)	Mt = 0,1 м	—
н1299У	—	—	389019,31	2271831,40	Метод спутниковых геодезических измерений (определений)	Mt = 0,1 м	—
н1300У	—	—	389080,27	2271775,66	Метод спутниковых геодезических измерений (определений)	Mt = 0,1 м	—
н1297У	—	—	389095,60	2271764,68	Метод спутниковых	Mt = 0,1 м	—

КАРТА-ПЛАН ТЕРРИТОРИИ

Сведения об уточняемых земельных участках

					геодезических измерений (определений)		

2. Сведения о частях границ уточняемого земельного участка с кадастровым номером 74:08:0301001:147 :

Обозначение части границ		Горизонтальное проложение (S), м	Описание прохождения части границ	Сведения о согласовании местоположения границ(согласовано/спорное)
от т.	до т.			
1	2	3	4	5
н1297У	н1298У	21,51	—	—
н1298У	155	2,61	—	—
155	156	101,67	—	—
156	н1299У	30,20	—	—
н1299У	н1300У	82,60	—	—
н1300У	н1297У	18,86	—	—

3. Сведения о характеристиках уточняемого земельного участка с кадастровым номером 74:08:0301001:147 :

№ п/п	Наименование характеристик земельного участка	Значение характеристики
1	2	3
1.	Адрес земельного участка	—
1.1.	Сведения о местоположении земельного участка (при отсутствии адреса) в структурированном в соответствии с федеральной информационной адресной системой виде	обл. Челябинская, р-н Карталинский, п. Ольховка, ул. Пьянзина, дом 72
1.2.	Дополнительные сведения о местоположении земельного участка	—
2.	Площадь земельного участка ± величина погрешности определения(вычисления) площади (**Р** ± **ΔР**), **м²**	2738±18
3.	Формула, примененная для вычисления предельной погрешности определения площади земельного участка, с подставленными значениями и итоговые (вычисленные) значения (**ΔР**), м2	$\Delta P = 3{,}5 \cdot M_t \cdot \sqrt{P_{док}} = 3{,}5 \cdot 0{,}10 \cdot \sqrt{2500} = 18$
4.	Площадь земельного участка согласно сведениям Единого государственного реестра недвижимости (**Ркад**), **м²**	2500
5.	Оценка расхождения **Р** и **Ркад (Р – Ркад), м²**	238
6.	Предельный минимальный и максимальный размеры земельного участка (**Рмин и Рмакс), м²**	Рмин=300, Рмакс - не установлен
7.	Вид (виды) разрешенного использования	для ведения личного подсобного хозяйства
7.1.	Дополнительные сведения об использовании земельного участка	—
8.	Кадастровый или иной государственный учетный номер (инвентарный) здания, сооружения, объекта незавершенного строительства,	74:08:0301001:311

КАРТА-ПЛАН ТЕРРИТОРИИ

Сведения об уточняемых земельных участках

1	2	3
	расположенного на земельном участке	
9.	Сведения о земельных участках (землях общего пользования, территории общего пользования), посредством которых обеспечивается доступ	земли общего пользования
10.	Иные сведения	—

4. Пояснения к сведениям об уточняемом земельном участке с кадастровым номером 74:08:0301001:147 :

1.	—

1. Сведения о характерных точках границы уточняемого земельного участка с кадастровым номером 74:08:0301001:148 :

Система координат МСК-74 **Зона № 2**

Обозначение характерных точек границ	Координаты, м				Метод определения координат	Формулы, примененные для расчета средней квадратической погрешности определения координат характерных точек границ (M_t), с подставленными в такие формулы значениями и итоговые (вычисленные) значения M_t, м	Описание закрепления точки
	содержатся в Едином государственном реестре недвижимости		определены в результате выполнения комплексных кадастровых работ				
	X	Y	X	Y			
1	2	3	4	5	6	7	8
н319У	—	—	389222,85	2271762,19	Метод спутниковых геодезических измерений (определений)	Mt = 0,1 м	—
н1301У	—	—	389238,03	2271794,68	Метод спутниковых геодезических измерений (определений)	Mt = 0,1 м	—
н1302У	—	—	389180,46	2271823,22	Метод спутниковых геодезических измерений (определений)	Mt = 0,1 м	—
н322У	—	—	389163,62	2271796,59	Метод спутниковых геодезических измерений (определений)	Mt = 0,1 м	—

КАРТА-ПЛАН ТЕРРИТОРИИ

Сведения об уточняемых земельных участках

н321У	—	—	389169,77	2271791,66	Метод спутниковых геодезических измерений (определений)	Mt = 0,1 м	—
н320У	—	—	389182,82	2271783,85	Метод спутниковых геодезических измерений (определений)	Mt = 0,1 м	—
н319У	—	—	389222,85	2271762,19	Метод спутниковых геодезических измерений (определений)	Mt = 0,1 м	—

2. Сведения о частях границ уточняемого земельного участка с кадастровым номером 74:08:0301001:148 :

Обозначение части границ		Горизонтальное проложение (S), м	Описание прохождения части границ	Сведения о согласовании местоположения границ(согласовано/спорное)
от т.	до т.			
1	2	3	4	5
н319У	н1301У	35,86	—	—
н1301У	н1302У	64,26	—	—
н1302У	н322У	31,51	—	—
н322У	н321У	7,88	—	—
н321У	н320У	15,21	—	—
н320У	н319У	45,51	—	—

3. Сведения о характеристиках уточняемого земельного участка с кадастровым номером 74:08:0301001:148 :

№ п/п	Наименование характеристик земельного участка	Значение характеристики
1	2	3
1.	Адрес земельного участка	—
1.1.	Сведения о местоположении земельного участка (при отсутствии адреса) в структурированном в соответствии с федеральной информационной адресной системой виде	обл. Челябинская, р-н Карталинский, п. Ольховка, ул. Пьянзина, дом 73
1.2.	Дополнительные сведения о местоположении земельного участка	—
2.	Площадь земельного участка ± величина погрешности определения(вычисления) площади (**Р ± ΔР**), **м²**	2286±16
3.	Формула, примененная для вычисления предельной погрешности определения площади земельного участка, с подставленными значениями и итоговые (вычисленные) значения (**ΔР**), м2	$\Delta P = 3,5 \cdot M_t \cdot \sqrt{P_{док}} = 3,5 \cdot 0,10 \cdot \sqrt{2200} = 16$

КАРТА-ПЛАН ТЕРРИТОРИИ

Сведения об уточняемых земельных участках

1	2	3
4.	Площадь земельного участка согласно сведениям Единого государственного реестра недвижимости (**Ркад**), **м^2**	2200
5.	Оценка расхождения **Р** и **Ркад (Р – Ркад), м^2**	86
6.	Предельный минимальный и максимальный размеры земельного участка (**Рмин и Рмакс), м^2**	Рмин=300, Рмакс - не установлен
7.	Вид (виды) разрешенного использования	для ведения личного подсобного хозяйства
7.1.	Дополнительные сведения об использовании земельного участка	—
8.	Кадастровый или иной государственный учетный номер (инвентарный) здания, сооружения, объекта незавершенного строительства, расположенного на земельном участке	74:08:0301001:409
9.	Сведения о земельных участках (землях общего пользования, территории общего пользования), посредством которых обеспечивается доступ	земли общего пользования
10.	Иные сведения	—

4. Пояснения к сведениям об уточняемом земельном участке с кадастровым номером 74:08:0301001:148 :

1.	—

1. Сведения о характерных точках границы уточняемого земельного участка с кадастровым номером 74:08:0301001:149 :

Система координат МСК-74 **Зона № 2**

Обозначение характерных точек границ	Координаты, м				Метод определения координат	Формулы, примененные для расчета средней квадратической погрешности определения координат характерных точек границ (M_t), с подставленными в такие формулы значениями и итоговые (вычисленные) значения M_t, м	Описание закрепления точки
	содержатся в Едином государственном реестре недвижимости		определены в результате выполнения комплексных кадастровых работ				
	X	Y	X	Y			
1	2	3	4	5	6	7	8
н1303У	—	—	388812,79	2271875,12	Метод спутниковых геодезических измерений (определений)	Mt = 0,1 м	—
н1304У	—	—	388828,81	2271892,36	Метод спутниковых геодезических измерений	Mt = 0,1 м	—

КАРТА-ПЛАН ТЕРРИТОРИИ							
Сведения об уточняемых земельных участках							
					(определений)		
н1305У	—	—	388834,09	2271888,41	Метод спутниковых геодезических измерений (определений)	Mt = 0,1 м	—
н337У	—	—	388862,25	2271915,64	Метод спутниковых геодезических измерений (определений)	Mt = 0,1 м	—
н342У	—	—	388848,96	2271931,46	Метод спутниковых геодезических измерений (определений)	Mt = 0,1 м	—
н341У	—	—	388828,59	2271952,39	Метод спутниковых геодезических измерений (определений)	Mt = 0,1 м	—
н340У	—	—	388821,57	2271958,61	Метод спутниковых геодезических измерений (определений)	Mt = 0,1 м	—
н1306У	—	—	388783,19	2271921,70	Метод спутниковых геодезических измерений (определений)	Mt = 0,1 м	—
н1307У	—	—	388798,08	2271905,39	Метод спутниковых геодезических измерений (определений)	Mt = 0,1 м	—
н1308У	—	—	388804,98	2271897,72	Метод спутниковых геодезических измерений (определений)	Mt = 0,1 м	—
н1309У	—	—	388797,75	2271891,03	Метод спутниковых геодезических измерений (определений)	Mt = 0,1 м	—

КАРТА-ПЛАН ТЕРРИТОРИИ

Сведения об уточняемых земельных участках

н1303У	—	—	388812,79	2271875,12	Метод спутниковых геодезических измерений (определений)	Mt = 0,1 м	—

2. Сведения о частях границ уточняемого земельного участка с кадастровым номером 74:08:0301001:149 :

Обозначение части границ		Горизонтальное проложение (S), м	Описание прохождения части границ	Сведения о согласовании местоположения границ(согласовано/спорное)
от т.	до т.			
1	2	3	4	5
н1303У	н1304У	23,53	—	—
н1304У	н1305У	6,59	—	—
н1305У	н337У	39,17	—	—
н337У	н342У	20,66	—	—
н342У	н341У	29,21	—	—
н341У	н340У	9,38	—	—
н340У	н1306У	53,25	—	—
н1306У	н1307У	22,08	—	—
н1307У	н1308У	10,32	—	—
н1308У	н1309У	9,85	—	—
н1309У	н1303У	21,89	—	—

3. Сведения о характеристиках уточняемого земельного участка с кадастровым номером 74:08:0301001:149 :

№ п/п	Наименование характеристик земельного участка	Значение характеристики
1	2	3
1.	Адрес земельного участка	—
1.1.	Сведения о местоположении земельного участка (при отсутствии адреса) в структурированном в соответствии с федеральной информационной адресной системой виде	Челябинская обл., Карталинский р-н, п. Ольховка, ул. Кирова, д. 4
1.2.	Дополнительные сведения о местоположении земельного участка	—
2.	Площадь земельного участка ± величина погрешности определения(вычисления) площади (**Р** ± **ΔР**), **м²**	3353±21
3.	Формула, примененная для вычисления предельной погрешности определения площади земельного участка, с подставленными значениями и итоговые (вычисленные) значения (**ΔР**), м2	$\Delta P = 3{,}5 \cdot M_t \cdot \sqrt{P_{док}} = 3{,}5 \cdot 0{,}10 \cdot \sqrt{3500} = 21$
4.	Площадь земельного участка согласно сведениям Единого государственного реестра недвижимости (**Ркад**), **м²**	3500
5.	Оценка расхождения **Р** и **Ркад (Р – Ркад), м²**	-147

КАРТА-ПЛАН ТЕРРИТОРИИ

Сведения об уточняемых земельных участках

1	2	3
6.	Предельный минимальный и максимальный размеры земельного участка (**Рмин и Рмакс), м^2**	Рмин=300, Рмакс - не установлен
7.	Вид (виды) разрешенного использования	для ведения личного подсобного хозяйства
7.1.	Дополнительные сведения об использовании земельного участка	—
8.	Кадастровый или иной государственный учетный номер (инвентарный) здания, сооружения, объекта незавершенного строительства, расположенного на земельном участке	—
9.	Сведения о земельных участках (землях общего пользования, территории общего пользования), посредством которых обеспечивается доступ	земли общего пользования
10.	Иные сведения	—

4. Пояснения к сведениям об уточняемом земельном участке с кадастровым номером 74:08:0301001:149 :

1.	—

1. Сведения о характерных точках границы уточняемого земельного участка с кадастровым номером 74:08:0301001:150 :

Система координат МСК-74 **Зона № 2**

Обозначение характерных точек границ	Координаты, м				Метод определения координат	Формулы, примененные для расчета средней квадратической погрешности определения координат характерных точек границ (M_t), с подставленными в такие формулы значениями и итоговые (вычисленные) значения M_t, м	Описание закрепления точки
	содержатся в Едином государственном реестре недвижимости		определены в результате выполнения комплексных кадастровых работ				
	X	Y	X	Y			
1	2	3	4	5	6	7	8
н1312У	—	—	388970,00	2272005,04	Метод спутниковых геодезических измерений (определений)	Mt = 0,1 м	—
н1313У	—	—	388983,94	2272020,61	Метод спутниковых геодезических измерений (определений)	Mt = 0,1 м	—
н1314У	—	—	388980,81	2272025,10	Метод спутниковых геодезических	Mt = 0,1 м	—

КАРТА-ПЛАН ТЕРРИТОРИИ							
Сведения об уточняемых земельных участках							
					измерений (определений)		
186	—	—	388957,51	2272051,61	Метод спутниковых геодезических измерений (определений)	Mt = 0,1 м	—
н373У	—	—	388929,66	2272028,95	Метод спутниковых геодезических измерений (определений)	Mt = 0,1 м	—
н372У	—	—	388938,46	2272017,58	Метод спутниковых геодезических измерений (определений)	Mt = 0,1 м	—
н371У	—	—	388945,93	2272009,44	Метод спутниковых геодезических измерений (определений)	Mt = 0,1 м	—
н370У	—	—	388956,33	2272001,10	Метод спутниковых геодезических измерений (определений)	Mt = 0,1 м	—
н1315У	—	—	388960,35	2272005,40	Метод спутниковых геодезических измерений (определений)	Mt = 0,1 м	—
н1316У	—	—	388964,68	2272009,82	Метод спутниковых геодезических измерений (определений)	Mt = 0,1 м	—
н1312У	—	—	388970,00	2272005,04	Метод спутниковых геодезических измерений (определений)	Mt = 0,1 м	—

КАРТА-ПЛАН ТЕРРИТОРИИ

Сведения об уточняемых земельных участках

2. Сведения о частях границ уточняемого земельного участка с кадастровым номером 74:08:0301001:150 :

Обозначение части границ		Горизонтальное проложение (S), м	Описание прохождения части границ	Сведения о согласовании местоположения границ(согласовано/спорное)
от т.	до т.			
1	2	3	4	5
н1312У	н1313У	20,90	—	—
н1313У	н1314У	5,47	—	—
н1314У	186	35,29	—	—
186	н373У	35,90	—	—
н373У	н372У	14,38	—	—
н372У	н371У	11,05	—	—
н371У	н370У	13,33	—	—
н370У	н1315У	5,89	—	—
н1315У	н1316У	6,19	—	—
н1316У	н1312У	7,15	—	—

3. Сведения о характеристиках уточняемого земельного участка с кадастровым номером 74:08:0301001:150 :

№ п/п	Наименование характеристик земельного участка	Значение характеристики
1	2	3
1.	Адрес земельного участка	—
1.1.	Сведения о местоположении земельного участка (при отсутствии адреса) в структурированном в соответствии с федеральной информационной адресной системой виде	Челябинская обл., Карталинский р-н, п. Ольховка, ул. Кирова, д. 14
1.2.	Дополнительные сведения о местоположении земельного участка	—
2.	Площадь земельного участка ± величина погрешности определения(вычисления) площади (**Р ± ΔР**), **м^2**	1462±12
3.	Формула, примененная для вычисления предельной погрешности определения площади земельного участка, с подставленными значениями и итоговые (вычисленные) значения (**ΔР**), м2	$\Delta P = 3{,}5 \cdot M_t \cdot \sqrt{P_{док}} = 3{,}5 \cdot 0{,}10 \cdot \sqrt{1200} = 12$
4.	Площадь земельного участка согласно сведениям Единого государственного реестра недвижимости (**Ркад**), **м^2**	1200
5.	Оценка расхождения **Р** и **Ркад (Р – Ркад), м^2**	262
6.	Предельный минимальный и максимальный размеры земельного участка (**Рмин и Рмакс), м^2**	Рмин=300, Рмакс - не установлен
7.	Вид (виды) разрешенного использования	для ведения личного подсобного хозяйства
7.1.	Дополнительные сведения об использовании земельного участка	—
8.	Кадастровый или иной государственный учетный номер (инвентарный)	74:08:0301001:267

КАРТА-ПЛАН ТЕРРИТОРИИ

Сведения об уточняемых земельных участках

1	2	3
	здания, сооружения, объекта незавершенного строительства, расположенного на земельном участке	
9.	Сведения о земельных участках (землях общего пользования, территории общего пользования), посредством которых обеспечивается доступ	земли общего пользования
10.	Иные сведения	—

4. Пояснения к сведениям об уточняемом земельном участке с кадастровым номером 74:08:0301001:150 :

1.	—

1. Сведения о характерных точках границы уточняемого земельного участка с кадастровым номером 74:08:0301001:155 :

Система координат МСК-74 **Зона № 2**

Обозначение характерных точек границ	Координаты, м				Метод определения координат	Формулы, примененные для расчета средней квадратической погрешности определения координат характерных точек границ (M_t), с подставленными в такие формулы значениями и итоговые (вычисленные) значения M_t, м	Описание закрепления точки
	содержатся в Едином государственном реестре недвижимости		определены в результате выполнения комплексных кадастровых работ				
	X	Y	X	Y			
1	2	3	4	5	6	7	8
н1317У	—	—	389057,16	2272123,26	Метод спутниковых геодезических измерений (определений)	Mt = 0,1 м	—
н1318У	—	—	389062,08	2272129,08	Метод спутниковых геодезических измерений (определений)	Mt = 0,1 м	—
н1319У	—	—	389066,52	2272125,74	Метод спутниковых геодезических измерений (определений)	Mt = 0,1 м	—
н1320У	—	—	389073,99	2272135,60	Метод спутниковых геодезических измерений	Mt = 0,1 м	—

КАРТА-ПЛАН ТЕРРИТОРИИ

Сведения об уточняемых земельных участках

					(определений)		
н1321У	—	—	389059,57	2272149,19	Метод спутниковых геодезических измерений (определений)	Mt = 0,1 м	—
н1322У	—	—	389056,26	2272152,60	Метод спутниковых геодезических измерений (определений)	Mt = 0,1 м	—
н1323У	—	—	389045,42	2272162,25	Метод спутниковых геодезических измерений (определений)	Mt = 0,1 м	—
н1324У	—	—	389039,79	2272167,16	Метод спутниковых геодезических измерений (определений)	Mt = 0,1 м	—
н1325У	—	—	389008,77	2272140,05	Метод спутниковых геодезических измерений (определений)	Mt = 0,1 м	—
н1326У	—	—	389046,28	2272106,99	Метод спутниковых геодезических измерений (определений)	Mt = 0,1 м	—
н1317У	—	—	389057,16	2272123,26	Метод спутниковых геодезических измерений (определений)	Mt = 0,1 м	—

2. Сведения о частях границ уточняемого земельного участка с кадастровым номером 74:08:0301001:155 :

Обозначение части границ		Горизонтальное проложение (S), м	Описание прохождения части границ	Сведения о согласовании местоположения границ(согласовано/спорное)
от т.	до т.			
1	2	3	4	5
н1317У	н1318У	7,62	—	—
н1318У	н1319У	5,56	—	—
н1319У	н1320У	12,37	—	—

КАРТА-ПЛАН ТЕРРИТОРИИ

Сведения об уточняемых земельных участках

н1320У	н1321У	19,81	—	—
н1321У	н1322У	4,75	—	—
н1322У	н1323У	14,51	—	—
н1323У	н1324У	7,47	—	—
н1324У	н1325У	41,20	—	—
н1325У	н1326У	50,00	—	—
н1326У	н1317У	19,57	—	—

3. Сведения о характеристиках уточняемого земельного участка с кадастровым номером 74:08:0301001:155 :

№ п/п	Наименование характеристик земельного участка	Значение характеристики
1	2	3
1.	Адрес земельного участка	—
1.1.	Сведения о местоположении земельного участка (при отсутствии адреса) в структурированном в соответствии с федеральной информационной адресной системой виде	Челябинская обл., Карталинский р-н, п. Ольховка, ул. Кирова, д. 20
1.2.	Дополнительные сведения о местоположении земельного участка	—
2.	Площадь земельного участка ± величина погрешности определения(вычисления) площади (**Р ± ΔР**), **м²**	1903±15
3.	Формула, примененная для вычисления предельной погрешности определения площади земельного участка, с подставленными значениями и итоговые (вычисленные) значения (**ΔР**), м2	$\Delta P = 3{,}5 \cdot M_t \cdot \sqrt{P_{док}} = 3{,}5 \cdot 0{,}10 \cdot \sqrt{1900} = 15$
4.	Площадь земельного участка согласно сведениям Единого государственного реестра недвижимости (**Ркад**), **м²**	1900
5.	Оценка расхождения **Р** и **Ркад (Р – Ркад), м²**	3
6.	Предельный минимальный и максимальный размеры земельного участка (**Рмин и Рмакс), м²**	Рмин=300, Рмакс - не установлен
7.	Вид (виды) разрешенного использования	для ведения личного подсобного хозяйства
7.1.	Дополнительные сведения об использовании земельного участка	—
8.	Кадастровый или иной государственный учетный номер (инвентарный) здания, сооружения, объекта незавершенного строительства, расположенного на земельном участке	74:08:0301001:244
9.	Сведения о земельных участках (землях общего пользования, территории общего пользования), посредством которых обеспечивается доступ	земли общего пользования
10.	Иные сведения	—

4. Пояснения к сведениям об уточняемом земельном участке с кадастровым номером 74:08:0301001:155 :

1.	—

КАРТА-ПЛАН ТЕРРИТОРИИ

Сведения об уточняемых земельных участках

1. Сведения о характерных точках границы уточняемого земельного участка с кадастровым номером 74:08:0301001:157 :

Система координат МСК-74 **Зона № 2**

Обозначение характерных точек границ	Координаты, м				Метод определения координат	Формулы, примененные для расчета средней квадратической погрешности определения координат характерных точек границ (M_t), с подставленными в такие формулы значениями и итоговые (вычисленные) значения M_t, м	Описание закрепления точки
	содержатся в Едином государственном реестре недвижимости		определены в результате выполнения комплексных кадастровых работ				
	X	Y	X	Y			
1	2	3	4	5	6	7	8
н1327У	—	—	389189,79	2272093,97	Метод спутниковых геодезических измерений (определений)	Mt = 0,1 м	—
н1550У	—	—	389202,89	2272113,45	Метод спутниковых геодезических измерений (определений)	Mt = 0,1 м	—
176	—	—	389193,79	2272119,18	Метод спутниковых геодезических измерений (определений)	Mt = 0,1 м	-
177	—	—	389138,89	2272154,16	Метод спутниковых геодезических измерений (определений)	Mt = 0,1 м	-
179	—	—	389123,85	2272137,33	Метод спутниковых геодезических измерений (определений)	Mt = 0,1 м	—
178	—	—	389149,33	2272114,66	Метод спутниковых геодезических измерений (определений)	Mt = 0,1 м	—

КАРТА-ПЛАН ТЕРРИТОРИИ

Сведения об уточняемых земельных участках

н1327У	—	—	389189,79	2272093,97	Метод спутниковых геодезических измерений (определений)	Mt = 0,1 м	—

2. Сведения о частях границ уточняемого земельного участка с кадастровым номером 74:08:0301001:157 :

Обозначение части границ		Горизонтальное проложение (S), м	Описание прохождения части границ	Сведения о согласовании местоположения границ(согласовано/спорное)
от т.	до т.			
1	2	3	4	5
н1327У	н1550У	23,48	—	—
н1550У	176	10,75	—	—
176	177	65,10	—	—
177	179	22,57	—	—
179	178	34,11	—	—
178	н1327У	45,44	—	—

3. Сведения о характеристиках уточняемого земельного участка с кадастровым номером 74:08:0301001:157 :

№ п/п	Наименование характеристик земельного участка	Значение характеристики
1	2	3
1.	Адрес земельного участка	—
1.1.	Сведения о местоположении земельного участка (при отсутствии адреса) в структурированном в соответствии с федеральной информационной адресной системой виде	Челябинская обл., Карталинский р-н, п. Ольховка, ул. Кирова, д. 17
1.2.	Дополнительные сведения о местоположении земельного участка	—
2.	Площадь земельного участка ± величина погрешности определения(вычисления) площади (**Р ± ΔР**), **м^2**	1964±15
3.	Формула, примененная для вычисления предельной погрешности определения площади земельного участка, с подставленными значениями и итоговые (вычисленные) значения (**ΔР**), м2	$\Delta P = 3{,}5 \cdot M_t \cdot \sqrt{P_{док}} = 3{,}5 \cdot 0{,}10 \cdot \sqrt{1900} = 15$
4.	Площадь земельного участка согласно сведениям Единого государственного реестра недвижимости (**Ркад**), **м^2**	1900
5.	Оценка расхождения **Р** и **Ркад (Р – Ркад), м^2**	64
6.	Предельный минимальный и максимальный размеры земельного участка (**Рмин и Рмакс), м^2**	Рмин=300, Рмакс - не установлен
7.	Вид (виды) разрешенного использования	для ведения личного подсобного хозяйства
7.1.	Дополнительные сведения об использовании земельного участка	—
8.	Кадастровый или иной государственный учетный номер (инвентарный)	74:08:0301001:282

КАРТА-ПЛАН ТЕРРИТОРИИ

Сведения об уточняемых земельных участках

1	2	3
	здания, сооружения, объекта незавершенного строительства, расположенного на земельном участке	
9.	Сведения о земельных участках (землях общего пользования, территории общего пользования), посредством которых обеспечивается доступ	земли общего пользования
10.	Иные сведения	—

4. Пояснения к сведениям об уточняемом земельном участке с кадастровым номером 74:08:0301001:157 :

1.	—

1. Сведения о характерных точках границы уточняемого земельного участка с кадастровым номером 74:08:0301001:158 :

Система координат МСК-74 **Зона № 2**

Обозначение характерных точек границ	Координаты, м				Метод определения координат	Формулы, примененные для расчета средней квадратической погрешности определения координат характерных точек границ (M_t), с подставленными в такие формулы значениями и итоговые (вычисленные) значения M_t, м	Описание закрепления точки
	содержатся в Едином государственном реестре недвижимости		определены в результате выполнения комплексных кадастровых работ				
	X	Y	X	Y			
1	2	3	4	5	6	7	8
н404У	—	—	389291,53	2272221,07	Метод спутниковых геодезических измерений (определений)	Mt = 0,1 м	—
182	—	—	389311,16	2272254,66	Метод спутниковых геодезических измерений (определений)	Mt = 0,1 м	—
181	—	—	389268,54	2272283,64	Метод спутниковых геодезических измерений (определений)	Mt = 0,1 м	—
н1328У	—	—	389264,46	2272288,11	Метод спутниковых геодезических измерений	Mt = 0,1 м	—

КАРТА-ПЛАН ТЕРРИТОРИИ

Сведения об уточняемых земельных участках

					(определений)		
н410У	—	—	389238,77	2272261,40	Метод спутниковых геодезических измерений (определений)	Mt = 0,1 м	—
н409У	—	—	389247,65	2272251,96	Метод спутниковых геодезических измерений (определений)	Mt = 0,1 м	—
н408У	—	—	389258,72	2272243,79	Метод спутниковых геодезических измерений (определений)	Mt = 0,1 м	—
н407У	—	—	389256,59	2272240,35	Метод спутниковых геодезических измерений (определений)	Mt = 0,1 м	—
н406У	—	—	389263,29	2272237,35	Метод спутниковых геодезических измерений (определений)	Mt = 0,1 м	—
н405У	—	—	389281,26	2272226,99	Метод спутниковых геодезических измерений (определений)	Mt = 0,1 м	—
н404У	—	—	389291,53	2272221,07	Метод спутниковых геодезических измерений (определений)	Mt = 0,1 м	—

2. Сведения о частях границ уточняемого земельного участка с кадастровым номером 74:08:0301001:158 :

Обозначение части границ		Горизонтальное проложение (S), м	Описание прохождения части границ	Сведения о согласовании местоположения границ(согласовано/спорное)
от т.	до т.			
1	2	3	4	5
н404У	182	38,91	—	—
182	181	51,54	—	—
181	н1328У	6,05	—	—

КАРТА-ПЛАН ТЕРРИТОРИИ

Сведения об уточняемых земельных участках

н1328У	н410У	37,06	—	—
н410У	н409У	12,96	—	—
н409У	н408У	13,76	—	—
н408У	н407У	4,05	—	—
н407У	н406У	7,34	—	—
н406У	н405У	20,74	—	—
н405У	н404У	11,85	—	—

3. Сведения о характеристиках уточняемого земельного участка с кадастровым номером 74:08:0301001:158 :

№ п/п	Наименование характеристик земельного участка	Значение характеристики
1	2	3
1.	Адрес земельного участка	—
1.1.	Сведения о местоположении земельного участка (при отсутствии адреса) в структурированном в соответствии с федеральной информационной адресной системой виде	Челябинская обл., Карталинский р-н, п. Ольховка, ул. Кирова, д. 25
1.2.	Дополнительные сведения о местоположении земельного участка	—
2.	Площадь земельного участка ± величина погрешности определения(вычисления) площади (**Р ± ΔР**), **м²**	2446±17
3.	Формула, примененная для вычисления предельной погрешности определения площади земельного участка, с подставленными значениями и итоговые (вычисленные) значения (**ΔР**), м2	$\Delta P = 3{,}5 \cdot M_t \cdot \sqrt{P_{док}} = 3{,}5 \cdot 0{,}10 \cdot \sqrt{2400} = 17$
4.	Площадь земельного участка согласно сведениям Единого государственного реестра недвижимости (**Ркад**), **м²**	2400
5.	Оценка расхождения **Р** и **Ркад (Р – Ркад), м²**	46
6.	Предельный минимальный и максимальный размеры земельного участка (**Рмин и Рмакс), м²**	Рмин=300, Рмакс - не установлен
7.	Вид (виды) разрешенного использования	для ведения личного подсобного хозяйства
7.1.	Дополнительные сведения об использовании земельного участка	—
8.	Кадастровый или иной государственный учетный номер (инвентарный) здания, сооружения, объекта незавершенного строительства, расположенного на земельном участке	74:08:0301001:422
9.	Сведения о земельных участках (землях общего пользования, территории общего пользования), посредством которых обеспечивается доступ	земли общего пользования
10.	Иные сведения	—

4. Пояснения к сведениям об уточняемом земельном участке с кадастровым номером 74:08:0301001:158 :

1.	—

КАРТА-ПЛАН ТЕРРИТОРИИ

Сведения об уточняемых земельных участках

1. Сведения о характерных точках границы уточняемого земельного участка с кадастровым номером 74:08:0301001:160 :

Система координат МСК-74 **Зона № 2**

Обозначение характерных точек границ	Координаты, м				Метод определения координат	Формулы, примененные для расчета средней квадратической погрешности определения координат характерных точек границ (M_t), с подставленными в такие формулы значениями и итоговые (вычисленные) значения M_t, м	Описание закрепления точки
	содержатся в Едином государственном реестре недвижимости		определены в результате выполнения комплексных кадастровых работ				
	X	Y	X	Y			
1	2	3	4	5	6	7	8
н426У	—	—	388367,04	2270576,63	Метод спутниковых геодезических измерений (определений)	Mt = 0,1 м	—
н1329У	—	—	388376,05	2270587,49	Метод спутниковых геодезических измерений (определений)	Mt = 0,1 м	—
н1330У	—	—	388372,72	2270590,05	Метод спутниковых геодезических измерений (определений)	Mt = 0,1 м	—
н1331У	—	—	388375,67	2270593,74	Метод спутниковых геодезических измерений (определений)	Mt = 0,1 м	—
н1332У	—	—	388380,15	2270590,38	Метод спутниковых геодезических измерений (определений)	Mt = 0,1 м	—
89	—	—	388392,03	2270603,98	Метод спутниковых геодезических измерений (определений)	Mt = 0,1 м	Закрепление отсутствует

КАРТА-ПЛАН ТЕРРИТОРИИ

Сведения об уточняемых земельных участках

88	—	—	388360,41	2270628,90	Метод спутниковых геодезических измерений (определений)	Mt = 0,1 м	Закрепление отсутствует
н1333У	—	—	388353,74	2270634,14	Метод спутниковых геодезических измерений (определений)	Mt = 0,1 м	—
н428У	—	—	388331,96	2270601,61	Метод спутниковых геодезических измерений (определений)	Mt = 0,1 м	—
н427У	—	—	388344,82	2270592,77	Метод спутниковых геодезических измерений (определений)	Mt = 0,1 м	—
н426У	—	—	388367,04	2270576,63	Метод спутниковых геодезических измерений (определений)	Mt = 0,1 м	—

2. Сведения о частях границ уточняемого земельного участка с кадастровым номером 74:08:0301001:160 :

Обозначение части границ		Горизонтальное проложение (S), м	Описание прохождения части границ	Сведения о согласовании местоположения границ(согласовано/спорное)
от т.	до т.			
1	2	3	4	5
н426У	н1329У	14,11	—	—
н1329У	н1330У	4,20	—	—
н1330У	н1331У	4,72	—	—
н1331У	н1332У	5,60	—	—
н1332У	89	18,06	—	—
89	88	40,26	—	—
88	н1333У	8,48	—	—
н1333У	н428У	39,15	—	—
н428У	н427У	15,61	—	—
н427У	н426У	27,46	—	—

КАРТА-ПЛАН ТЕРРИТОРИИ

Сведения об уточняемых земельных участках

3. Сведения о характеристиках уточняемого земельного участка с кадастровым номером 74:08:0301001:160 :

№ п/п	Наименование характеристик земельного участка	Значение характеристики
1	2	3
1.	Адрес земельного участка	—
1.1.	Сведения о местоположении земельного участка (при отсутствии адреса) в структурированном в соответствии с федеральной информационной адресной системой виде	обл. Челябинская, р-н Карталинский, п. Ольховка, ул. Маяковского, дом 2
1.2.	Дополнительные сведения о местоположении земельного участка	—
2.	Площадь земельного участка ± величина погрешности определения(вычисления) площади (**Р ± ΔР**), **м^2**	1713±14
3.	Формула, примененная для вычисления предельной погрешности определения площади земельного участка, с подставленными значениями и итоговые (вычисленные) значения (**ΔР**), м2	$\Delta P = 3{,}5 \cdot M_t \cdot \sqrt{P_{док}} = 3{,}5 \cdot 0{,}10 \cdot \sqrt{1500} = 14$
4.	Площадь земельного участка согласно сведениям Единого государственного реестра недвижимости (**Ркад**), **м^2**	1500
5.	Оценка расхождения **Р** и **Ркад (Р – Ркад), м^2**	213
6.	Предельный минимальный и максимальный размеры земельного участка (**Рмин и Рмакс), м^2**	Рмин=300, Рмакс - не установлен
7.	Вид (виды) разрешенного использования	для ведения личного подсобного хозяйства
7.1.	Дополнительные сведения об использовании земельного участка	—
8.	Кадастровый или иной государственный учетный номер (инвентарный) здания, сооружения, объекта незавершенного строительства, расположенного на земельном участке	—
9.	Сведения о земельных участках (землях общего пользования, территории общего пользования), посредством которых обеспечивается доступ	—
10.	Иные сведения	—

4. Пояснения к сведениям об уточняемом земельном участке с кадастровым номером 74:08:0301001:160 :

1.	—

1. Сведения о характерных точках границы уточняемого земельного участка с кадастровым номером 74:08:0301001:161 :

КАРТА-ПЛАН ТЕРРИТОРИИ

Сведения об уточняемых земельных участках

Система координат МСК-74 **Зона № 2**

Обозначение характерных точек границ	Координаты, м				Метод определения координат	Формулы, примененные для расчета средней квадратической погрешности определения координат характерных точек границ (M_t), с подставленными в такие формулы значениями и итоговые (вычисленные) значения M_t, м	Описание закрепления точки
	содержатся в Едином государственном реестре недвижимости		определены в результате выполнения комплексных кадастровых работ				
	X	Y	X	Y			
1	2	3	4	5	6	7	8
н445У	—	—	388413,71	2270527,27	Метод спутниковых геодезических измерений (определений)	Mt = 0,1 м	—
н474У	—	—	388440,10	2270556,60	Метод спутниковых геодезических измерений (определений)	Mt = 0,1 м	—
н473У	—	—	388434,66	2270561,62	Метод спутниковых геодезических измерений (определений)	Mt = 0,1 м	—
н472У	—	—	388426,70	2270570,84	Метод спутниковых геодезических измерений (определений)	Mt = 0,1 м	—
н471У	—	—	388419,66	2270577,65	Метод спутниковых геодезических измерений (определений)	Mt = 0,1 м	—
н470У	—	—	388414,79	2270582,01	Метод спутниковых геодезических измерений (определений)	Mt = 0,1 м	—
н469У	—	—	388411,44	2270584,47	Метод спутниковых	Mt = 0,1 м	—

КАРТА-ПЛАН ТЕРРИТОРИИ							
Сведения об уточняемых земельных участках							
					геодезических измерений (определений)		
н468У	—	—	388407,59	2270587,73	Метод спутниковых геодезических измерений (определений)	Mt = 0,1 м	—
н1334У	—	—	388404,40	2270583,97	Метод спутниковых геодезических измерений (определений)	Mt = 0,1 м	—
н1335У	—	—	388401,84	2270580,68	Метод спутниковых геодезических измерений (определений)	Mt = 0,1 м	—
н1336У	—	—	388402,47	2270580,21	Метод спутниковых геодезических измерений (определений)	Mt = 0,1 м	—
н1337У	—	—	388398,36	2270575,38	Метод спутниковых геодезических измерений (определений)	Mt = 0,1 м	—
н1338У	—	—	388396,18	2270573,07	Метод спутниковых геодезических измерений (определений)	Mt = 0,1 м	—
н1339У	—	—	388393,12	2270575,72	Метод спутниковых геодезических измерений (определений)	Mt = 0,1 м	—
н1340У	—	—	388376,47	2270554,40	Метод спутниковых геодезических измерений (определений)	Mt = 0,1 м	—
н449У	—	—	388379,15	2270552,41	Метод спутниковых геодезических	Mt = 0,1 м	—

КАРТА-ПЛАН ТЕРРИТОРИИ

Сведения об уточняемых земельных участках

					измерений (определений)		
н448У	—	—	388381,96	2270550,26	Метод спутниковых геодезических измерений (определений)	Mt = 0,1 м	—
н447У	—	—	388396,31	2270537,84	Метод спутниковых геодезических измерений (определений)	Mt = 0,1 м	—
н446У	—	—	388407,59	2270531,85	Метод спутниковых геодезических измерений (определений)	Mt = 0,1 м	—
н445У	—	—	388413,71	2270527,27	Метод спутниковых геодезических измерений (определений)	Mt = 0,1 м	—

2. Сведения о частях границ уточняемого земельного участка с кадастровым номером 74:08:0301001:161 :

Обозначение части границ		Горизонтальное проложение (S), м	Описание прохождения части границ	Сведения о согласовании местоположения границ(согласовано/спорное)
от т.	до т.			
1	2	3	4	5
н445У	н474У	39,45	—	—
н474У	н473У	7,40	—	—
н473У	н472У	12,18	—	—
н472У	н471У	9,79	—	—
н471У	н470У	6,54	—	—
н470У	н469У	4,16	—	—
н469У	н468У	5,04	—	—
н468У	н1334У	4,93	—	—
н1334У	н1335У	4,17	—	—
н1335У	н1336У	0,79	—	—
н1336У	н1337У	6,34	—	—
н1337У	н1338У	3,18	—	—
н1338У	н1339У	4,05	—	—
н1339У	н1340У	27,05	—	—

КАРТА-ПЛАН ТЕРРИТОРИИ

Сведения об уточняемых земельных участках

н1340У	н449У	3,34	—	—
н449У	н448У	3,54	—	—
н448У	н447У	18,98	—	—
н447У	н446У	12,77	—	—
н446У	н445У	7,64	—	—

3. Сведения о характеристиках уточняемого земельного участка с кадастровым номером 74:08:0301001:161 :

№ п/п	Наименование характеристик земельного участка	Значение характеристики
1	2	3
1.	Адрес земельного участка	—
1.1.	Сведения о местоположении земельного участка (при отсутствии адреса) в структурированном в соответствии с федеральной информационной адресной системой виде	обл. Челябинская, р-н Карталинский, п. Ольховка, ул. Маяковского, дом 1
1.2.	Дополнительные сведения о местоположении земельного участка	—
2.	Площадь земельного участка ± величина погрешности определения(вычисления) площади (**Р ± ΔР**), **м^2**	1997±14
3.	Формула, примененная для вычисления предельной погрешности определения площади земельного участка, с подставленными значениями и итоговые (вычисленные) значения (**ΔР**), м2	$\Delta P = 3{,}5 \cdot M_t \cdot \sqrt{P_{док}} = 3{,}5 \cdot 0{,}10 \cdot \sqrt{1700} = 14$
4.	Площадь земельного участка согласно сведениям Единого государственного реестра недвижимости (**Ркад**), **м^2**	1700
5.	Оценка расхождения **Р** и **Ркад (Р – Ркад), м^2**	297
6.	Предельный минимальный и максимальный размеры земельного участка (**Рмин и Рмакс), м^2**	Рмин=300, Рмакс - не установлен
7.	Вид (виды) разрешенного использования	для ведения личного подсобного хозяйства
7.1.	Дополнительные сведения об использовании земельного участка	—
8.	Кадастровый или иной государственный учетный номер (инвентарный) здания, сооружения, объекта незавершенного строительства, расположенного на земельном участке	74:08:0301001:269
9.	Сведения о земельных участках (землях общего пользования, территории общего пользования), посредством которых обеспечивается доступ	—
10.	Иные сведения	—

4. Пояснения к сведениям об уточняемом земельном участке с кадастровым номером 74:08:0301001:161 :

1.	—

1. Сведения о характерных точках границы уточняемого земельного участка с кадастровым номером 74:08:0301001:163 :

КАРТА-ПЛАН ТЕРРИТОРИИ

Сведения об уточняемых земельных участках

Система координат МСК-74 **Зона № 2**

Обозначение характерных точек границ	Координаты, м				Метод определения координат	Формулы, примененные для расчета средней квадратической погрешности определения координат характерных точек границ (M_t), с подставленными в такие формулы значениями и итоговые (вычисленные) значения M_t, м	Описание закрепления точки
	содержатся в Едином государственном реестре недвижимости		определены в результате выполнения комплексных кадастровых работ				
	X	Y	X	Y			
1	2	3	4	5	6	7	8
н456У	—	—	388469,01	2270578,22	Метод спутниковых геодезических измерений (определений)	Mt = 0,1 м	—
н497У	—	—	388490,08	2270604,96	Метод спутниковых геодезических измерений (определений)	Mt = 0,1 м	—
н496У	—	—	388481,93	2270610,59	Метод спутниковых геодезических измерений (определений)	Mt = 0,1 м	—
н495У	—	—	388471,47	2270621,03	Метод спутниковых геодезических измерений (определений)	Mt = 0,1 м	—
н494У	—	—	388467,24	2270624,88	Метод спутниковых геодезических измерений (определений)	Mt = 0,1 м	—
н493У	—	—	388466,13	2270626,37	Метод спутниковых геодезических измерений (определений)	Mt = 0,1 м	—
н492У	—	—	388466,61	2270627,19	Метод спутниковых	Mt = 0,1 м	—

КАРТА-ПЛАН ТЕРРИТОРИИ							
Сведения об уточняемых земельных участках							
					геодезических измерений (определений)		
н491У	—	—	388466,13	2270628,07	Метод спутниковых геодезических измерений (определений)	Mt = 0,1 м	—
н490У	—	—	388457,00	2270636,48	Метод спутниковых геодезических измерений (определений)	Mt = 0,1 м	—
н489У	—	—	388454,51	2270633,89	Метод спутниковых геодезических измерений (определений)	Mt = 0,1 м	—
н488У	—	—	388449,99	2270637,65	Метод спутниковых геодезических измерений (определений)	Mt = 0,1 м	—
н487У	—	—	388447,93	2270634,99	Метод спутниковых геодезических измерений (определений)	Mt = 0,1 м	—
н1341У	—	—	388442,53	2270629,34	Метод спутниковых геодезических измерений (определений)	Mt = 0,1 м	—
н1342У	—	—	388439,50	2270631,65	Метод спутниковых геодезических измерений (определений)	Mt = 0,1 м	—
н1343У	—	—	388431,16	2270621,44	Метод спутниковых геодезических измерений (определений)	Mt = 0,1 м	—
н463У	—	—	388430,30	2270612,72	Метод спутниковых геодезических	Mt = 0,1 м	—

КАРТА-ПЛАН ТЕРРИТОРИИ

Сведения об уточняемых земельных участках

					измерений (определений)		
н462У	—	—	388431,35	2270611,84	Метод спутниковых геодезических измерений (определений)	Mt = 0,1 м	—
н461У	—	—	388435,49	2270608,04	Метод спутниковых геодезических измерений (определений)	Mt = 0,1 м	—
н460У	—	—	388436,05	2270608,58	Метод спутниковых геодезических измерений (определений)	Mt = 0,1 м	—
н459У	—	—	388449,61	2270597,05	Метод спутниковых геодезических измерений (определений)	Mt = 0,1 м	—
н458У	—	—	388457,44	2270589,12	Метод спутниковых геодезических измерений (определений)	Mt = 0,1 м	—
н457У	—	—	388460,00	2270586,72	Метод спутниковых геодезических измерений (определений)	Mt = 0,1 м	—
н456У	—	—	388469,01	2270578,22	Метод спутниковых геодезических измерений (определений)	Mt = 0,1 м	—

2. Сведения о частях границ уточняемого земельного участка с кадастровым номером 74:08:0301001:163 :

Обозначение части границ		Горизонтальное проложение (S), м	Описание прохождения части границ	Сведения о согласовании местоположения границ(согласовано/спорное)
от т.	до т.			
1	2	3	4	5
н456У	н497У	34,04	—	—
н497У	н496У	9,91	—	—

КАРТА-ПЛАН ТЕРРИТОРИИ

Сведения об уточняемых земельных участках

н496У	н495У	14,78	—	—
н495У	н494У	5,72	—	—
н494У	н493У	1,86	—	—
н493У	н492У	0,95	—	—
н492У	н491У	1,00	—	—
н491У	н490У	12,41	—	—
н490У	н489У	3,59	—	—
н489У	н488У	5,88	—	—
н488У	н487У	3,36	—	—
н487У	н1341У	7,82	—	—
н1341У	н1342У	3,81	—	—
н1342У	н1343У	13,18	—	—
н1343У	н463У	8,76	—	—
н463У	н462У	1,37	—	—
н462У	н461У	5,62	—	—
н461У	н460У	0,78	—	—
н460У	н459У	17,80	—	—
н459У	н458У	11,14	—	—
н458У	н457У	3,51	—	—
н457У	н456У	12,39	—	—

3. Сведения о характеристиках уточняемого земельного участка с кадастровым номером 74:08:0301001:163 :

№ п/п	Наименование характеристик земельного участка	Значение характеристики
1	2	3
1.	Адрес земельного участка	—
1.1.	Сведения о местоположении земельного участка (при отсутствии адреса) в структурированном в соответствии с федеральной информационной адресной системой виде	обл. Челябинская, р-н Карталинский, п. Ольховка, ул. Маяковского, дом 5
1.2.	Дополнительные сведения о местоположении земельного участка	—
2.	Площадь земельного участка ± величина погрешности определения(вычисления) площади (**Р** ± **ΔР**), **м²**	1799±14
3.	Формула, примененная для вычисления предельной погрешности определения площади земельного участка, с подставленными значениями и итоговые (вычисленные) значения (**ΔР**), м2	$\Delta P = 3{,}5 \cdot M_t \cdot \sqrt{P_{док}} = 3{,}5 \cdot 0{,}10 \cdot \sqrt{1700} = 14$
4.	Площадь земельного участка согласно сведениям Единого государственного реестра недвижимости (**Ркад**), **м²**	1700

КАРТА-ПЛАН ТЕРРИТОРИИ

Сведения об уточняемых земельных участках

1	2	3
5.	Оценка расхождения **Р** и **Ркад (Р – Ркад), м^2**	99
6.	Предельный минимальный и максимальный размеры земельного участка (**Рмин и Рмакс), м^2**	Рмин=300, Рмакс - не установлен
7.	Вид (виды) разрешенного использования	для ведения личного подсобного хозяйства
7.1.	Дополнительные сведения об использовании земельного участка	—
8.	Кадастровый или иной государственный учетный номер (инвентарный) здания, сооружения, объекта незавершенного строительства, расположенного на земельном участке	74:08:0301001:347
9.	Сведения о земельных участках (землях общего пользования, территории общего пользования), посредством которых обеспечивается доступ	—
10.	Иные сведения	—

4. Пояснения к сведениям об уточняемом земельном участке с кадастровым номером 74:08:0301001:163 :

1.	—

1. Сведения о характерных точках границы уточняемого земельного участка с кадастровым номером 74:08:0301001:165 :

Система координат МСК-74 **Зона № 2**

Обозначение характерных точек границ	Координаты, м				Метод определения координат	Формулы, примененные для расчета средней квадратической погрешности определения координат характерных точек границ (M_t), с подставленными в такие формулы значениями и итоговые (вычисленные) значения M_t, м	Описание закрепления точки
	содержатся в Едином государственном реестре недвижимости		определены в результате выполнения комплексных кадастровых работ				
	X	Y	X	Y			
1	2	3	4	5	6	7	8
н1344У	—	—	388515,92	2270750,95	Метод спутниковых геодезических измерений (определений)	Mt = 0,1 м	—
н1345У	—	—	388526,66	2270761,79	Метод спутниковых геодезических измерений (определений)	Mt = 0,1 м	—
н1346У	—	—	388523,05	2270765,21	Метод спутниковых	Mt = 0,1 м	—

КАРТА-ПЛАН ТЕРРИТОРИИ							
Сведения об уточняемых земельных участках							
					геодезических измерений (определений)		
н526У	—	—	388524,43	2270766,49	Метод спутниковых геодезических измерений (определений)	Mt = 0,1 м	—
н525У	—	—	388509,87	2270780,69	Метод спутниковых геодезических измерений (определений)	Mt = 0,1 м	—
н524У	—	—	388503,75	2270787,14	Метод спутниковых геодезических измерений (определений)	Mt = 0,1 м	—
н523У	—	—	388488,05	2270803,30	Метод спутниковых геодезических измерений (определений)	Mt = 0,1 м	—
н522У	—	—	388481,82	2270809,51	Метод спутниковых геодезических измерений (определений)	Mt = 0,1 м	—
н1347У	—	—	388456,21	2270783,01	Метод спутниковых геодезических измерений (определений)	Mt = 0,1 м	—
н1348У	—	—	388487,32	2270756,30	Метод спутниковых геодезических измерений (определений)	Mt = 0,1 м	—
н1349У	—	—	388500,27	2270744,86	Метод спутниковых геодезических измерений (определений)	Mt = 0,1 м	—
н1350У	—	—	388511,39	2270755,48	Метод спутниковых геодезических	Mt = 0,1 м	—

КАРТА-ПЛАН ТЕРРИТОРИИ

Сведения об уточняемых земельных участках

					измерений (определений)		
н1344У	—	—	388515,92	2270750,95	Метод спутниковых геодезических измерений (определений)	Mt = 0,1 м	—

2. Сведения о частях границ уточняемого земельного участка с кадастровым номером 74:08:0301001:165 :

Обозначение части границ		Горизонтальное проложение (S), м	Описание прохождения части границ	Сведения о согласовании местоположения границ(согласовано/спорное)
от т.	до т.			
1	2	3	4	5
н1344У	н1345У	15,26	—	—
н1345У	н1346У	4,97	—	—
н1346У	н526У	1,88	—	—
н526У	н525У	20,34	—	—
н525У	н524У	8,89	—	—
н524У	н523У	22,53	—	—
н523У	н522У	8,80	—	—
н522У	н1347У	36,85	—	—
н1347У	н1348У	41,00	—	—
н1348У	н1349У	17,28	—	—
н1349У	н1350У	15,38	—	—
н1350У	н1344У	6,41	—	—

3. Сведения о характеристиках уточняемого земельного участка с кадастровым номером 74:08:0301001:165 :

№ п/п	Наименование характеристик земельного участка	Значение характеристики
1	2	3
1.	Адрес земельного участка	—
1.1.	Сведения о местоположении земельного участка (при отсутствии адреса) в структурированном в соответствии с федеральной информационной адресной системой виде	обл. Челябинская, р-н Карталинский, п. Ольховка, ул. Маяковского, дом 14
1.2.	Дополнительные сведения о местоположении земельного участка	—
2.	Площадь земельного участка ± величина погрешности определения(вычисления) площади (**Р ± ΔР**), **м²**	2120±16
3.	Формула, примененная для вычисления предельной погрешности определения площади земельного участка, с подставленными значениями и итоговые (вычисленные) значения (**ΔР**), м2	$\Delta P = 3{,}5 \cdot M_t \cdot \sqrt{P_{док}} = 3{,}5 \cdot 0{,}10 \cdot \sqrt{2000} = 16$

КАРТА-ПЛАН ТЕРРИТОРИИ

Сведения об уточняемых земельных участках

1	2	3
4.	Площадь земельного участка согласно сведениям Единого государственного реестра недвижимости (**Ркад**), **м^2**	2000
5.	Оценка расхождения **Р** и **Ркад (Р – Ркад), м^2**	120
6.	Предельный минимальный и максимальный размеры земельного участка (**Рмин и Рмакс), м^2**	Рмин=300, Рмакс - не установлен
7.	Вид (виды) разрешенного использования	для ведения личного подсобного хозяйства
7.1.	Дополнительные сведения об использовании земельного участка	—
8.	Кадастровый или иной государственный учетный номер (инвентарный) здания, сооружения, объекта незавершенного строительства, расположенного на земельном участке	74:08:0301001:237
9.	Сведения о земельных участках (землях общего пользования, территории общего пользования), посредством которых обеспечивается доступ	—
10.	Иные сведения	—

4. Пояснения к сведениям об уточняемом земельном участке с кадастровым номером 74:08:0301001:165 :

1.	—

1. Сведения о характерных точках границы уточняемого земельного участка с кадастровым номером 74:08:0301001:166 :

Система координат МСК-74 **Зона № 2**

Обозначение характерных точек границ	Координаты, м				Метод определения координат	Формулы, примененные для расчета средней квадратической погрешности определения координат характерных точек границ (M_t), с подставленными в такие формулы значениями и итоговые (вычисленные) значения M_t, м	Описание закрепления точки
	содержатся в Едином государственном реестре недвижимости		определены в результате выполнения комплексных кадастровых работ				
	X	Y	X	Y			
1	2	3	4	5	6	7	8
н512У	—	—	388550,75	2270788,67	Метод спутниковых геодезических измерений (определений)	Mt = 0,1 м	—
н1351У	—	—	388572,58	2270812,40	Метод спутниковых геодезических измерений	Mt = 0,1 м	—

КАРТА-ПЛАН ТЕРРИТОРИИ

Сведения об уточняемых земельных участках

					(определений)		
н1352У	—	—	388557,04	2270825,78	Метод спутниковых геодезических измерений (определений)	Mt = 0,1 м	—
н1353У	—	—	388559,17	2270828,32	Метод спутниковых геодезических измерений (определений)	Mt = 0,1 м	—
н1354У	—	—	388557,08	2270830,28	Метод спутниковых геодезических измерений (определений)	Mt = 0,1 м	—
н1355У	—	—	388558,76	2270833,27	Метод спутниковых геодезических измерений (определений)	Mt = 0,1 м	—
н1356У	—	—	388550,10	2270841,15	Метод спутниковых геодезических измерений (определений)	Mt = 0,1 м	—
н1357У	—	—	388542,64	2270847,24	Метод спутниковых геодезических измерений (определений)	Mt = 0,1 м	—
н1358У	—	—	388539,99	2270846,31	Метод спутниковых геодезических измерений (определений)	Mt = 0,1 м	—
н1359У	—	—	388530,91	2270853,11	Метод спутниковых геодезических измерений (определений)	Mt = 0,1 м	—
н518У	—	—	388505,46	2270822,29	Метод спутниковых геодезических измерений (определений)	Mt = 0,1 м	—

КАРТА-ПЛАН ТЕРРИТОРИИ

Сведения об уточняемых земельных участках

н517У	—	—	388509,95	2270818,08	Метод спутниковых геодезических измерений (определений)	Mt = 0,1 м	—
н516У	—	—	388519,07	2270811,30	Метод спутниковых геодезических измерений (определений)	Mt = 0,1 м	—
н515У	—	—	388522,55	2270809,09	Метод спутниковых геодезических измерений (определений)	Mt = 0,1 м	—
н514У	—	—	388525,02	2270807,09	Метод спутниковых геодезических измерений (определений)	Mt = 0,1 м	—
н513У	—	—	388533,63	2270800,70	Метод спутниковых геодезических измерений (определений)	Mt = 0,1 м	—
н512У	—	—	388550,75	2270788,67	Метод спутниковых геодезических измерений (определений)	Mt = 0,1 м	—

2. Сведения о частях границ уточняемого земельного участка с кадастровым номером 74:08:0301001:166 :

Обозначение части границ		Горизонтальное проложение (S), м	Описание прохождения части границ	Сведения о согласовании местоположения границ(согласовано/спорное)
от т.	до т.			
1	2	3	4	5
н512У	н1351У	32,24	—	—
н1351У	н1352У	20,51	—	—
н1352У	н1353У	3,31	—	—
н1353У	н1354У	2,87	—	—
н1354У	н1355У	3,43	—	—
н1355У	н1356У	11,71	—	—
н1356У	н1357У	9,63	—	—
н1357У	н1358У	2,81	—	—

КАРТА-ПЛАН ТЕРРИТОРИИ

Сведения об уточняемых земельных участках

н1358У	н1359У	11,34	—	—
н1359У	н518У	39,97	—	—
н518У	н517У	6,16	—	—
н517У	н516У	11,36	—	—
н516У	н515У	4,12	—	—
н515У	н514У	3,18	—	—
н514У	н513У	10,72	—	—
н513У	н512У	20,92	—	—

3. Сведения о характеристиках уточняемого земельного участка с кадастровым номером 74:08:0301001:166 :

№ п/п	Наименование характеристик земельного участка	Значение характеристики
1	2	3
1.	Адрес земельного участка	—
1.1.	Сведения о местоположении земельного участка (при отсутствии адреса) в структурированном в соответствии с федеральной информационной адресной системой виде	обл. Челябинская, р-н Карталинский, п. Ольховка, ул. Маяковского, дом 20
1.2.	Дополнительные сведения о местоположении земельного участка	—
2.	Площадь земельного участка ± величина погрешности определения(вычисления) площади (**Р** ± **ΔР**), **м^2**	2199±16
3.	Формула, примененная для вычисления предельной погрешности определения площади земельного участка, с подставленными значениями и итоговые (вычисленные) значения (**ΔР**), м2	$\Delta P = 3{,}5 \cdot M_t \cdot \sqrt{P_{док}} = 3{,}5 \cdot 0{,}10 \cdot \sqrt{2000} = 16$
4.	Площадь земельного участка согласно сведениям Единого государственного реестра недвижимости (**Ркад**), **м^2**	2000
5.	Оценка расхождения **Р** и **Ркад (Р – Ркад), м^2**	199
6.	Предельный минимальный и максимальный размеры земельного участка (**Рмин и Рмакс), м^2**	Рмин=300, Рмакс - не установлен
7.	Вид (виды) разрешенного использования	для ведения личного подсобного хозяйства
7.1.	Дополнительные сведения об использовании земельного участка	—
8.	Кадастровый или иной государственный учетный номер (инвентарный) здания, сооружения, объекта незавершенного строительства, расположенного на земельном участке	74:08:0301001:249
9.	Сведения о земельных участках (землях общего пользования, территории общего пользования), посредством которых обеспечивается доступ	—
10.	Иные сведения	—

КАРТА-ПЛАН ТЕРРИТОРИИ

Сведения об уточняемых земельных участках

4. Пояснения к сведениям об уточняемом земельном участке с кадастровым номером 74:08:0301001:166 :

1.	—

1. Сведения о характерных точках границы уточняемого земельного участка с кадастровым номером 74:08:0301001:167 :

Система координат МСК-74 **Зона № 2**

Обозначение характерных точек границ	Координаты, м				Метод определения координат	Формулы, примененные для расчета средней квадратической погрешности определения координат характерных точек границ (M_t), с подставленными в такие формулы значениями и итоговые (вычисленные) значения M_t, м	Описание закрепления точки
	содержатся в Едином государственном реестре недвижимости		определены в результате выполнения комплексных кадастровых работ				
	X	Y	X	Y			
1	2	3	4	5	6	7	8
н530У	—	—	388624,36	2270736,22	Метод спутниковых геодезических измерений (определений)	Mt = 0,1 м	—
н1360У	—	—	388644,53	2270758,16	Метод спутниковых геодезических измерений (определений)	Mt = 0,1 м	—
н1361У	—	—	388630,98	2270772,60	Метод спутниковых геодезических измерений (определений)	Mt = 0,1 м	—
н1362У	—	—	388620,02	2270784,80	Метод спутниковых геодезических измерений (определений)	Mt = 0,1 м	—
н1363У	—	—	388604,23	2270800,18	Метод спутниковых геодезических измерений (определений)	Mt = 0,1 м	—
н1364У	—	—	388600,56	2270795,22	Метод спутниковых	Mt = 0,1 м	—

КАРТА-ПЛАН ТЕРРИТОРИИ							
Сведения об уточняемых земельных участках							
					геодезических измерений (определений)		
н1365У	—	—	388590,81	2270803,71	Метод спутниковых геодезических измерений (определений)	Mt = 0,1 м	—
н1366У	—	—	388585,93	2270807,27	Метод спутниковых геодезических измерений (определений)	Mt = 0,1 м	—
н1367У	—	—	388575,43	2270793,49	Метод спутниковых геодезических измерений (определений)	Mt = 0,1 м	—
н1368У	—	—	388579,00	2270790,66	Метод спутниковых геодезических измерений (определений)	Mt = 0,1 м	—
н537У	—	—	388574,86	2270784,71	Метод спутниковых геодезических измерений (определений)	Mt = 0,1 м	—
н536У	—	—	388583,82	2270778,19	Метод спутниковых геодезических измерений (определений)	Mt = 0,1 м	—
н535У	—	—	388587,08	2270774,74	Метод спутниковых геодезических измерений (определений)	Mt = 0,1 м	—
н534У	—	—	388593,97	2270766,51	Метод спутниковых геодезических измерений (определений)	Mt = 0,1 м	—
н533У	—	—	388597,68	2270763,25	Метод спутниковых геодезических	Mt = 0,1 м	—

КАРТА-ПЛАН ТЕРРИТОРИИ

Сведения об уточняемых земельных участках

					измерений (определений)		
н532У	—	—	388603,88	2270757,33	Метод спутниковых геодезических измерений (определений)	Mt = 0,1 м	—
н531У	—	—	388615,69	2270745,18	Метод спутниковых геодезических измерений (определений)	Mt = 0,1 м	—
н530У	—	—	388624,36	2270736,22	Метод спутниковых геодезических измерений (определений)	Mt = 0,1 м	—

2. Сведения о частях границ уточняемого земельного участка с кадастровым номером 74:08:0301001:167 :

Обозначение части границ		Горизонтальное проложение (S), м	Описание прохождения части границ	Сведения о согласовании местоположения границ(согласовано/спорное)
от т.	до т.			
1	2	3	4	5
н530У	н1360У	29,80	—	—
н1360У	н1361У	19,80	—	—
н1361У	н1362У	16,40	—	—
н1362У	н1363У	22,04	—	—
н1363У	н1364У	6,17	—	—
н1364У	н1365У	12,93	—	—
н1365У	н1366У	6,04	—	—
н1366У	н1367У	17,32	—	—
н1367У	н1368У	4,56	—	—
н1368У	н537У	7,25	—	—
н537У	н536У	11,08	—	—
н536У	н535У	4,75	—	—
н535У	н534У	10,73	—	—
н534У	н533У	4,94	—	—
н533У	н532У	8,57	—	—
н532У	н531У	16,94	—	—
н531У	н530У	12,47	—	—

КАРТА-ПЛАН ТЕРРИТОРИИ

Сведения об уточняемых земельных участках

3. Сведения о характеристиках уточняемого земельного участка с кадастровым номером 74:08:0301001:167 :

№ п/п	Наименование характеристик земельного участка	Значение характеристики
1	2	3
1.	Адрес земельного участка	—
1.1.	Сведения о местоположении земельного участка (при отсутствии адреса) в структурированном в соответствии с федеральной информационной адресной системой виде	обл. Челябинская, р-н Карталинский, п. Ольховка, ул. Маяковского, дом 19
1.2.	Дополнительные сведения о местоположении земельного участка	—
2.	Площадь земельного участка ± величина погрешности определения(вычисления) площади (**Р ± ΔР**), **м²**	2150±16
3.	Формула, примененная для вычисления предельной погрешности определения площади земельного участка, с подставленными значениями и итоговые (вычисленные) значения (**ΔР**), м2	$\Delta P = 3{,}5 \cdot M_t \cdot \sqrt{P_{док}} = 3{,}5 \cdot 0{,}10 \cdot \sqrt{2000} = 16$
4.	Площадь земельного участка согласно сведениям Единого государственного реестра недвижимости (**Ркад**), **м²**	2000
5.	Оценка расхождения **Р** и **Ркад (Р – Ркад), м²**	150
6.	Предельный минимальный и максимальный размеры земельного участка (**Рмин и Рмакс), м²**	Рмин=300, Рмакс - не установлен
7.	Вид (виды) разрешенного использования	для ведения личного подсобного хозяйства
7.1.	Дополнительные сведения об использовании земельного участка	—
8.	Кадастровый или иной государственный учетный номер (инвентарный) здания, сооружения, объекта незавершенного строительства, расположенного на земельном участке	74:08:0301001:276
9.	Сведения о земельных участках (землях общего пользования, территории общего пользования), посредством которых обеспечивается доступ	земли общего пользования
10.	Иные сведения	—

4. Пояснения к сведениям об уточняемом земельном участке с кадастровым номером 74:08:0301001:167 :

1.	—

1. Сведения о характерных точках границы уточняемого земельного участка с кадастровым номером 74:08:0301001:168 :

КАРТА-ПЛАН ТЕРРИТОРИИ

Сведения об уточняемых земельных участках

Система координат МСК-74 **Зона № 2**

Обозначение характерных точек границ	Координаты, м				Метод определения координат	Формулы, примененные для расчета средней квадратической погрешности определения координат характерных точек границ (M_t), с подставленными в такие формулы значениями и итоговые (вычисленные) значения M_t, м	Описание закрепления точки
	содержатся в Едином государственном реестре недвижимости		определены в результате выполнения комплексных кадастровых работ				
	X	Y	X	Y			
1	2	3	4	5	6	7	8
н1369У	—	—	388736,07	2270862,73	Метод спутниковых геодезических измерений (определений)	Mt = 0,1 м	—
н569У	—	—	388755,27	2270883,76	Метод спутниковых геодезических измерений (определений)	Mt = 0,1 м	—
н568У	—	—	388744,01	2270895,65	Метод спутниковых геодезических измерений (определений)	Mt = 0,1 м	—
н567У	—	—	388734,97	2270902,48	Метод спутниковых геодезических измерений (определений)	Mt = 0,1 м	—
н566У	—	—	388725,42	2270914,35	Метод спутниковых геодезических измерений (определений)	Mt = 0,1 м	—
н565У	—	—	388719,74	2270919,71	Метод спутниковых геодезических измерений (определений)	Mt = 0,1 м	—
н564У	—	—	388716,31	2270917,78	Метод спутниковых	Mt = 0,1 м	—

КАРТА-ПЛАН ТЕРРИТОРИИ							
Сведения об уточняемых земельных участках							
					геодезических измерений (определений)		
н563У	—	—	388706,63	2270919,45	Метод спутниковых геодезических измерений (определений)	Mt = 0,1 м	—
н562У	—	—	388703,07	2270922,95	Метод спутниковых геодезических измерений (определений)	Mt = 0,1 м	—
н561У	—	—	388701,18	2270924,92	Метод спутниковых геодезических измерений (определений)	Mt = 0,1 м	—
н560У	—	—	388697,88	2270928,22	Метод спутниковых геодезических измерений (определений)	Mt = 0,1 м	—
н559У	—	—	388698,44	2270928,90	Метод спутниковых геодезических измерений (определений)	Mt = 0,1 м	—
н558У	—	—	388693,08	2270933,23	Метод спутниковых геодезических измерений (определений)	Mt = 0,1 м	—
н1370У	—	—	388686,72	2270926,19	Метод спутниковых геодезических измерений (определений)	Mt = 0,1 м	—
н1371У	—	—	388682,10	2270929,61	Метод спутниковых геодезических измерений (определений)	Mt = 0,1 м	—
н1372У	—	—	388674,23	2270919,12	Метод спутниковых геодезических	Mt = 0,1 м	—

КАРТА-ПЛАН ТЕРРИТОРИИ							
Сведения об уточняемых земельных участках							
					измерений (определений)		
н1373У	—	—	388677,02	2270916,45	Метод спутниковых геодезических измерений (определений)	Mt = 0,1 м	—
н1374У	—	—	388683,98	2270910,59	Метод спутниковых геодезических измерений (определений)	Mt = 0,1 м	—
н1375У	—	—	388690,87	2270904,26	Метод спутниковых геодезических измерений (определений)	Mt = 0,1 м	—
н1376У	—	—	388697,12	2270898,70	Метод спутниковых геодезических измерений (определений)	Mt = 0,1 м	—
н1377У	—	—	388699,56	2270897,49	Метод спутниковых геодезических измерений (определений)	Mt = 0,1 м	—
н1378У	—	—	388702,16	2270895,51	Метод спутниковых геодезических измерений (определений)	Mt = 0,1 м	—
н1379У	—	—	388708,22	2270889,68	Метод спутниковых геодезических измерений (определений)	Mt = 0,1 м	—
н1380У	—	—	388714,64	2270883,17	Метод спутниковых геодезических измерений (определений)	Mt = 0,1 м	—
н1381У	—	—	388721,68	2270876,22	Метод спутниковых геодезических измерений	Mt = 0,1 м	—

КАРТА-ПЛАН ТЕРРИТОРИИ

Сведения об уточняемых земельных участках

					(определений)		
н1382У	—	—	388729,30	2270869,47	Метод спутниковых геодезических измерений (определений)	Mt = 0,1 м	—
н1369У	—	—	388736,07	2270862,73	Метод спутниковых геодезических измерений (определений)	Mt = 0,1 м	—

2. Сведения о частях границ уточняемого земельного участка с кадастровым номером 74:08:0301001:168 :

Обозначение части границ		Горизонтальное проложение (S), м	Описание прохождения части границ	Сведения о согласовании местоположения границ(согласовано/спорное)
от т.	до т.			
1	2	3	4	5
н1369У	н569У	28,48	—	—
н569У	н568У	16,38	—	—
н568У	н567У	11,33	—	—
н567У	н566У	15,23	—	—
н566У	н565У	7,81	—	—
н565У	н564У	3,94	—	—
н564У	н563У	9,82	—	—
н563У	н562У	4,99	—	—
н562У	н561У	2,73	—	—
н561У	н560У	4,67	—	—
н560У	н559У	0,88	—	—
н559У	н558У	6,89	—	—
н558У	н1370У	9,49	—	—
н1370У	н1371У	5,75	—	—
н1371У	н1372У	13,11	—	—
н1372У	н1373У	3,86	—	—
н1373У	н1374У	9,10	—	—
н1374У	н1375У	9,36	—	—
н1375У	н1376У	8,37	—	—
н1376У	н1377У	2,72	—	—
н1377У	н1378У	3,27	—	—
н1378У	н1379У	8,41	—	—

КАРТА-ПЛАН ТЕРРИТОРИИ

Сведения об уточняемых земельных участках

н1379У	н1380У	9,14	—	—
н1380У	н1381У	9,89	—	—
н1381У	н1382У	10,18	—	—
н1382У	н1369У	9,55	—	—

3. Сведения о характеристиках уточняемого земельного участка с кадастровым номером 74:08:0301001:168 :

№ п/п	Наименование характеристик земельного участка	Значение характеристики
1	2	3
1.	Адрес земельного участка	—
1.1.	Сведения о местоположении земельного участка (при отсутствии адреса) в структурированном в соответствии с федеральной информационной адресной системой виде	обл. Челябинская, р-н Карталинский, п. Ольховка, ул. Маяковского, дом 23
1.2.	Дополнительные сведения о местоположении земельного участка	—
2.	Площадь земельного участка ± величина погрешности определения(вычисления) площади (**Р ± ΔР**), **м²**	2200±16
3.	Формула, примененная для вычисления предельной погрешности определения площади земельного участка, с подставленными значениями и итоговые (вычисленные) значения (**ΔР**), м2	$\Delta P = 3{,}5 \cdot M_t \cdot \sqrt{P_{док}} = 3{,}5 \cdot 0{,}10 \cdot \sqrt{2000} = 16$
4.	Площадь земельного участка согласно сведениям Единого государственного реестра недвижимости (**Ркад**), **м²**	2000
5.	Оценка расхождения **Р** и **Ркад (Р – Ркад), м²**	200
6.	Предельный минимальный и максимальный размеры земельного участка (**Рмин и Рмакс), м²**	Рмин=300, Рмакс - не установлен
7.	Вид (виды) разрешенного использования	для ведения личного подсобного хозяйства
7.1.	Дополнительные сведения об использовании земельного участка	—
8.	Кадастровый или иной государственный учетный номер (инвентарный) здания, сооружения, объекта незавершенного строительства, расположенного на земельном участке	74:08:0301001:285
9.	Сведения о земельных участках (землях общего пользования, территории общего пользования), посредством которых обеспечивается доступ	—
10.	Иные сведения	—

4. Пояснения к сведениям об уточняемом земельном участке с кадастровым номером 74:08:0301001:168 :

1.	—

1. Сведения о характерных точках границы уточняемого земельного участка с кадастровым номером 74:08:0301001:169 :

КАРТА-ПЛАН ТЕРРИТОРИИ

Сведения об уточняемых земельных участках

Система координат МСК-74 **Зона № 2**

Обозначение характерных точек границ	Координаты, м				Метод определения координат	Формулы, примененные для расчета средней квадратической погрешности определения координат характерных точек границ (M_t), с подставленными в такие формулы значениями и итоговые (вычисленные) значения M_t, м	Описание закрепления точки
	содержатся в Едином государственном реестре недвижимости		определены в результате выполнения комплексных кадастровых работ				
	X	Y	X	Y			
1	2	3	4	5	6	7	8
н570У	—	—	388782,86	2270940,37	Метод спутниковых геодезических измерений (определений)	Mt = 0,1 м	—
н1383У	—	—	388808,83	2270966,05	Метод спутниковых геодезических измерений (определений)	Mt = 0,1 м	—
н1384У	—	—	388788,51	2270986,03	Метод спутниковых геодезических измерений (определений)	Mt = 0,1 м	—
н1385У	—	—	388778,41	2270997,15	Метод спутниковых геодезических измерений (определений)	Mt = 0,1 м	—
н1386У	—	—	388775,58	2270999,71	Метод спутниковых геодезических измерений (определений)	Mt = 0,1 м	—
н1387У	—	—	388763,57	2271009,46	Метод спутниковых геодезических измерений (определений)	Mt = 0,1 м	—
н1388У	—	—	388751,52	2271018,38	Метод спутниковых	Mt = 0,1 м	—

КАРТА-ПЛАН ТЕРРИТОРИИ							
Сведения об уточняемых земельных участках							
					геодезических измерений (определений)		
н1389У	—	—	388748,75	2271015,71	Метод спутниковых геодезических измерений (определений)	Mt = 0,1 м	—
н1390У	—	—	388740,04	2271003,83	Метод спутниковых геодезических измерений (определений)	Mt = 0,1 м	—
н1391У	—	—	388744,26	2271000,58	Метод спутниковых геодезических измерений (определений)	Mt = 0,1 м	—
н1392У	—	—	388739,76	2270994,59	Метод спутниковых геодезических измерений (определений)	Mt = 0,1 м	—
н1393У	—	—	388735,04	2270988,32	Метод спутниковых геодезических измерений (определений)	Mt = 0,1 м	—
н579У	—	—	388735,45	2270988,01	Метод спутниковых геодезических измерений (определений)	Mt = 0,1 м	—
н578У	—	—	388748,92	2270977,17	Метод спутниковых геодезических измерений (определений)	Mt = 0,1 м	—
н577У	—	—	388750,08	2270974,18	Метод спутниковых геодезических измерений (определений)	Mt = 0,1 м	—
н576У	—	—	388760,30	2270963,29	Метод спутниковых геодезических	Mt = 0,1 м	—

КАРТА-ПЛАН ТЕРРИТОРИИ

Сведения об уточняемых земельных участках

					измерений (определений)		
н575У	—	—	388761,46	2270964,38	Метод спутниковых геодезических измерений (определений)	Mt = 0,1 м	—
н574У	—	—	388765,11	2270960,82	Метод спутниковых геодезических измерений (определений)	Mt = 0,1 м	—
н573У	—	—	388763,99	2270959,54	Метод спутниковых геодезических измерений (определений)	Mt = 0,1 м	—
н572У	—	—	388774,33	2270948,40	Метод спутниковых геодезических измерений (определений)	Mt = 0,1 м	—
н571У	—	—	388779,26	2270943,69	Метод спутниковых геодезических измерений (определений)	Mt = 0,1 м	—
н570У	—	—	388782,86	2270940,37	Метод спутниковых геодезических измерений (определений)	Mt = 0,1 м	—

2. Сведения о частях границ уточняемого земельного участка с кадастровым номером 74:08:0301001:169 :

Обозначение части границ		Горизонтальное проложение (S), м	Описание прохождения части границ	Сведения о согласовании местоположения границ(согласовано/спорное)
от т.	до т.			
1	2	3	4	5
н570У	н1383У	36,52	—	—
н1383У	н1384У	28,50	—	—
н1384У	н1385У	15,02	—	—
н1385У	н1386У	3,82	—	—
н1386У	н1387У	15,47	—	—
н1387У	н1388У	14,99	—	—

КАРТА-ПЛАН ТЕРРИТОРИИ

Сведения об уточняемых земельных участках

н1388У	н1389У	3,85	—	—
н1389У	н1390У	14,73	—	—
н1390У	н1391У	5,33	—	—
н1391У	н1392У	7,49	—	—
н1392У	н1393У	7,85	—	—
н1393У	н579У	0,51	—	—
н579У	н578У	17,29	—	—
н578У	н577У	3,21	—	—
н577У	н576У	14,93	—	—
н576У	н575У	1,59	—	—
н575У	н574У	5,10	—	—
н574У	н573У	1,70	—	—
н573У	н572У	15,20	—	—
н572У	н571У	6,82	—	—
н571У	н570У	4,90	—	—

3. Сведения о характеристиках уточняемого земельного участка с кадастровым номером 74:08:0301001:169 :

№ п/п	Наименование характеристик земельного участка	Значение характеристики
1	2	3
1.	Адрес земельного участка	—
1.1.	Сведения о местоположении земельного участка (при отсутствии адреса) в структурированном в соответствии с федеральной информационной адресной системой виде	обл. Челябинская, р-н Карталинский, п. Ольховка, ул. Маяковского, дом 29
1.2.	Дополнительные сведения о местоположении земельного участка	—
2.	Площадь земельного участка ± величина погрешности определения(вычисления) площади (**Р ± ΔР**), **м^2**	2605±18
3.	Формула, примененная для вычисления предельной погрешности определения площади земельного участка, с подставленными значениями и итоговые (вычисленные) значения (**ΔР**), м2	$\Delta P = 3{,}5 \cdot M_t \cdot \sqrt{P_{док}} = 3{,}5 \cdot 0{,}10 \cdot \sqrt{2500} = 18$
4.	Площадь земельного участка согласно сведениям Единого государственного реестра недвижимости (**Ркад**), **м^2**	2500
5.	Оценка расхождения **Р** и **Ркад (Р – Ркад), м^2**	105
6.	Предельный минимальный и максимальный размеры земельного участка (**Рмин и Рмакс), м^2**	Рмин=300, Рмакс - не установлен
7.	Вид (виды) разрешенного использования	для ведения личного подсобного хозяйства
7.1.	Дополнительные сведения об использовании земельного участка	—

КАРТА-ПЛАН ТЕРРИТОРИИ

Сведения об уточняемых земельных участках

1	2	3
8.	Кадастровый или иной государственный учетный номер (инвентарный) здания, сооружения, объекта незавершенного строительства, расположенного на земельном участке	74:08:0301001:264
9.	Сведения о земельных участках (землях общего пользования, территории общего пользования), посредством которых обеспечивается доступ	—
10.	Иные сведения	—

4. Пояснения к сведениям об уточняемом земельном участке с кадастровым номером 74:08:0301001:169 :

1.	—

1. Сведения о характерных точках границы уточняемого земельного участка с кадастровым номером 74:08:0301001:170 :

Система координат МСК-74 **Зона № 2**

Обозначение характерных точек границ	Координаты, м				Метод определения координат	Формулы, примененные для расчета средней квадратической погрешности определения координат характерных точек границ (M_t), с подставленными в такие формулы значениями и итоговые (вычисленные) значения M_t, м	Описание закрепления точки
	содержатся в Едином государственном реестре недвижимости		определены в результате выполнения комплексных кадастровых работ				
	X	Y	X	Y			
1	2	3	4	5	6	7	8
н1383У	—	—	388808,83	2270966,05	Метод спутниковых геодезических измерений (определений)	Mt = 0,1 м	—
н1394У	—	—	388832,59	2270989,78	Метод спутниковых геодезических измерений (определений)	Mt = 0,1 м	—
н1395У	—	—	388776,92	2271042,07	Метод спутниковых геодезических измерений (определений)	Mt = 0,1 м	—
н1396У	—	—	388768,12	2271031,38	Метод спутниковых геодезических	Mt = 0,1 м	—

КАРТА-ПЛАН ТЕРРИТОРИИ

Сведения об уточняемых земельных участках

					измерений (определений)		
н1397У	—	—	388764,14	2271034,94	Метод спутниковых геодезических измерений (определений)	Mt = 0,1 м	—
н1388У	—	—	388751,52	2271018,38	Метод спутниковых геодезических измерений (определений)	Mt = 0,1 м	—
н1387У	—	—	388763,57	2271009,46	Метод спутниковых геодезических измерений (определений)	Mt = 0,1 м	—
н1386У	—	—	388775,58	2270999,71	Метод спутниковых геодезических измерений (определений)	Mt = 0,1 м	—
н1385У	—	—	388778,41	2270997,15	Метод спутниковых геодезических измерений (определений)	Mt = 0,1 м	—
н1384У	—	—	388788,51	2270986,03	Метод спутниковых геодезических измерений (определений)	Mt = 0,1 м	—
н1383У	—	—	388808,83	2270966,05	Метод спутниковых геодезических измерений (определений)	Mt = 0,1 м	—

2. Сведения о частях границ уточняемого земельного участка с кадастровым номером 74:08:0301001:170 :

Обозначение части границ		Горизонтальное проложение (S), м	Описание прохождения части границ	Сведения о согласовании местоположения границ(согласовано/спорное)
от т.	до т.			
1	2	3	4	5
н1383У	н1394У	33,58	—	—
н1394У	н1395У	76,38	—	—

КАРТА-ПЛАН ТЕРРИТОРИИ

Сведения об уточняемых земельных участках

н1395У	н1396У	13,85	—	—
н1396У	н1397У	5,34	—	—
н1397У	н1388У	20,82	—	—
н1388У	н1387У	14,99	—	—
н1387У	н1386У	15,47	—	—
н1386У	н1385У	3,82	—	—
н1385У	н1384У	15,02	—	—
н1384У	н1383У	28,50	—	—

3. Сведения о характеристиках уточняемого земельного участка с кадастровым номером 74:08:0301001:170 :

№ п/п	Наименование характеристик земельного участка	Значение характеристики
1	2	3
1.	Адрес земельного участка	—
1.1.	Сведения о местоположении земельного участка (при отсутствии адреса) в структурированном в соответствии с федеральной информационной адресной системой виде	обл. Челябинская, р-н Карталинский, п. Ольховка, ул. Маяковского, дом 31
1.2.	Дополнительные сведения о местоположении земельного участка	—
2.	Площадь земельного участка ± величина погрешности определения(вычисления) площади (**Р** ± **ΔР**), **м²**	2556±17
3.	Формула, примененная для вычисления предельной погрешности определения площади земельного участка, с подставленными значениями и итоговые (вычисленные) значения (**ΔР**), м2	$\Delta P = 3{,}5 \cdot M_t \cdot \sqrt{P_{док}} = 3{,}5 \cdot 0{,}10 \cdot \sqrt{2294} = 17$
4.	Площадь земельного участка согласно сведениям Единого государственного реестра недвижимости (**Ркад**), **м²**	2294
5.	Оценка расхождения **Р** и **Ркад (Р – Ркад), м²**	262
6.	Предельный минимальный и максимальный размеры земельного участка (**Рмин и Рмакс), м²**	Рмин=300, Рмакс - не установлен
7.	Вид (виды) разрешенного использования	для ведения личного подсобного хозяйства
7.1.	Дополнительные сведения об использовании земельного участка	—
8.	Кадастровый или иной государственный учетный номер (инвентарный) здания, сооружения, объекта незавершенного строительства, расположенного на земельном участке	74:08:0301001:286
9.	Сведения о земельных участках (землях общего пользования, территории общего пользования), посредством которых обеспечивается доступ	земли общего пользования
10.	Иные сведения	—

КАРТА-ПЛАН ТЕРРИТОРИИ

Сведения об уточняемых земельных участках

4. Пояснения к сведениям об уточняемом земельном участке с кадастровым номером 74:08:0301001:170 :

1.	—

1. Сведения о характерных точках границы уточняемого земельного участка с кадастровым номером 74:08:0301001:171 :

Система координат МСК-74 **Зона № 2**

Обозначение характерных точек границ	Координаты, м				Метод определения координат	Формулы, примененные для расчета средней квадратической погрешности определения координат характерных точек границ (M_t), с подставленными в такие формулы значениями и итоговые (вычисленные) значения M_t, м	Описание закрепления точки
	содержатся в Едином государственном реестре недвижимости		определены в результате выполнения комплексных кадастровых работ				
	X	Y	X	Y			
1	2	3	4	5	6	7	8
н1398У	—	—	388955,71	2271080,03	Метод спутниковых геодезических измерений (определений)	Mt = 0,1 м	—
н1399У	—	—	388976,30	2271101,12	Метод спутниковых геодезических измерений (определений)	Mt = 0,1 м	—
н1400У	—	—	388948,81	2271128,72	Метод спутниковых геодезических измерений (определений)	Mt = 0,1 м	—
н1401У	—	—	388936,99	2271140,08	Метод спутниковых геодезических измерений (определений)	Mt = 0,1 м	—
н1402У	—	—	388929,28	2271148,25	Метод спутниковых геодезических измерений (определений)	Mt = 0,1 м	—
н1403У	—	—	388926,26	2271151,66	Метод спутниковых	Mt = 0,1 м	—

КАРТА-ПЛАН ТЕРРИТОРИИ							
Сведения об уточняемых земельных участках							
					геодезических измерений (определений)		
н1404У	—	—	388922,61	2271155,14	Метод спутниковых геодезических измерений (определений)	Mt = 0,1 м	—
н1405У	—	—	388920,84	2271152,88	Метод спутниковых геодезических измерений (определений)	Mt = 0,1 м	—
н1406У	—	—	388907,47	2271164,70	Метод спутниковых геодезических измерений (определений)	Mt = 0,1 м	—
н1407У	—	—	388903,05	2271168,64	Метод спутниковых геодезических измерений (определений)	Mt = 0,1 м	—
н1408У	—	—	388892,46	2271156,00	Метод спутниковых геодезических измерений (определений)	Mt = 0,1 м	—
н1409У	—	—	388895,84	2271153,05	Метод спутниковых геодезических измерений (определений)	Mt = 0,1 м	—
н1410У	—	—	388890,26	2271145,77	Метод спутниковых геодезических измерений (определений)	Mt = 0,1 м	—
н1411У	—	—	388887,49	2271142,48	Метод спутниковых геодезических измерений (определений)	Mt = 0,1 м	—
н1412У	—	—	388906,05	2271126,27	Метод спутниковых геодезических	Mt = 0,1 м	—

КАРТА-ПЛАН ТЕРРИТОРИИ							
Сведения об уточняемых земельных участках							
					измерений (определений)		
н1413У	—	—	388909,09	2271129,65	Метод спутниковых геодезических измерений (определений)	Mt = 0,1 м	—
н1414У	—	—	388913,45	2271124,56	Метод спутниковых геодезических измерений (определений)	Mt = 0,1 м	—
н1415У	—	—	388912,78	2271121,97	Метод спутниковых геодезических измерений (определений)	Mt = 0,1 м	—
н1416У	—	—	388918,17	2271116,88	Метод спутниковых геодезических измерений (определений)	Mt = 0,1 м	—
н1417У	—	—	388917,90	2271111,82	Метод спутниковых геодезических измерений (определений)	Mt = 0,1 м	—
н1418У	—	—	388920,19	2271108,81	Метод спутниковых геодезических измерений (определений)	Mt = 0,1 м	—
н1419У	—	—	388924,42	2271105,70	Метод спутниковых геодезических измерений (определений)	Mt = 0,1 м	—
н1420У	—	—	388925,86	2271108,67	Метод спутниковых геодезических измерений (определений)	Mt = 0,1 м	—
н1421У	—	—	388941,40	2271092,50	Метод спутниковых геодезических измерений	Mt = 0,1 м	—

КАРТА-ПЛАН ТЕРРИТОРИИ

Сведения об уточняемых земельных участках

					(определений)		
н1398У	—	—	388955,71	2271080,03	Метод спутниковых геодезических измерений (определений)	Mt = 0,1 м	—

2. Сведения о частях границ уточняемого земельного участка с кадастровым номером 74:08:0301001:171 :

Обозначение части границ		Горизонтальное проложение (S), м	Описание прохождения части границ	Сведения о согласовании местоположения границ(согласовано/спорное)
от т.	до т.			
1	2	3	4	5
н1398У	н1399У	29,47	—	—
н1399У	н1400У	38,95	—	—
н1400У	н1401У	16,39	—	—
н1401У	н1402У	11,23	—	—
н1402У	н1403У	4,56	—	—
н1403У	н1404У	5,04	—	—
н1404У	н1405У	2,87	—	—
н1405У	н1406У	17,85	—	—
н1406У	н1407У	5,92	—	—
н1407У	н1408У	16,49	—	—
н1408У	н1409У	4,49	—	—
н1409У	н1410У	9,17	—	—
н1410У	н1411У	4,30	—	—
н1411У	н1412У	24,64	—	—
н1412У	н1413У	4,55	—	—
н1413У	н1414У	6,70	—	—
н1414У	н1415У	2,68	—	—
н1415У	н1416У	7,41	—	—
н1416У	н1417У	5,07	—	—
н1417У	н1418У	3,78	—	—
н1418У	н1419У	5,25	—	—
н1419У	н1420У	3,30	—	—
н1420У	н1421У	22,43	—	—
н1421У	н1398У	18,98	—	—

КАРТА-ПЛАН ТЕРРИТОРИИ

Сведения об уточняемых земельных участках

3. Сведения о характеристиках уточняемого земельного участка с кадастровым номером 74:08:0301001:171 :

№ п/п	Наименование характеристик земельного участка	Значение характеристики
1	2	3
1.	Адрес земельного участка	—
1.1.	Сведения о местоположении земельного участка (при отсутствии адреса) в структурированном в соответствии с федеральной информационной адресной системой виде	обл. Челябинская, р-н Карталинский, п. Ольховка, ул. Маяковского, дом 33
1.2.	Дополнительные сведения о местоположении земельного участка	—
2.	Площадь земельного участка ± величина погрешности определения(вычисления) площади (**Р ± ΔР**), **м^2**	2943±18
3.	Формула, примененная для вычисления предельной погрешности определения площади земельного участка, с подставленными значениями и итоговые (вычисленные) значения (**ΔР**), м2	$\Delta P = 3{,}5 \cdot M_t \cdot \sqrt{P_{док}} = 3{,}5 \cdot 0{,}10 \cdot \sqrt{2700} = 18$
4.	Площадь земельного участка согласно сведениям Единого государственного реестра недвижимости (**Ркад**), **м^2**	2700
5.	Оценка расхождения **Р** и **Ркад (Р – Ркад), м^2**	243
6.	Предельный минимальный и максимальный размеры земельного участка (**Рмин и Рмакс), м^2**	Рмин=300, Рмакс - не установлен
7.	Вид (виды) разрешенного использования	для ведения личного подсобного хозяйства
7.1.	Дополнительные сведения об использовании земельного участка	—
8.	Кадастровый или иной государственный учетный номер (инвентарный) здания, сооружения, объекта незавершенного строительства, расположенного на земельном участке	74:08:0301001:309
9.	Сведения о земельных участках (землях общего пользования, территории общего пользования), посредством которых обеспечивается доступ	—
10.	Иные сведения	—

4. Пояснения к сведениям об уточняемом земельном участке с кадастровым номером 74:08:0301001:171 :

1.	—

1. Сведения о характерных точках границы уточняемого земельного участка с кадастровым номером 74:08:0301001:172 :

КАРТА-ПЛАН ТЕРРИТОРИИ

Сведения об уточняемых земельных участках

Система координат МСК-74 **Зона № 2**

Обозначение характерных точек границ	Координаты, м				Метод определения координат	Формулы, примененные для расчета средней квадратической погрешности определения координат характерных точек границ (M_t), с подставленными в такие формулы значениями и итоговые (вычисленные) значения M_t, м	Описание закрепления точки
	содержатся в Едином государственном реестре недвижимости		определены в результате выполнения комплексных кадастровых работ				
	X	Y	X	Y			
1	2	3	4	5	6	7	8
н586У	—	—	388890,42	2271195,49	Метод спутниковых геодезических измерений (определений)	Mt = 0,1 м	—
н628У	—	—	388906,82	2271216,83	Метод спутниковых геодезических измерений (определений)	Mt = 0,1 м	—
н627У	—	—	388897,17	2271225,40	Метод спутниковых геодезических измерений (определений)	Mt = 0,1 м	—
н626У	—	—	388896,21	2271224,25	Метод спутниковых геодезических измерений (определений)	Mt = 0,1 м	—
н625У	—	—	388887,40	2271231,38	Метод спутниковых геодезических измерений (определений)	Mt = 0,1 м	—
н624У	—	—	388874,41	2271241,09	Метод спутниковых геодезических измерений (определений)	Mt = 0,1 м	—
н623У	—	—	388865,09	2271248,21	Метод спутниковых	Mt = 0,1 м	—

КАРТА-ПЛАН ТЕРРИТОРИИ

Сведения об уточняемых земельных участках

					геодезических измерений (определений)		
н591У	—	—	388849,03	2271228,11	Метод спутниковых геодезических измерений (определений)	Mt = 0,1 м	—
н590У	—	—	388859,92	2271219,34	Метод спутниковых геодезических измерений (определений)	Mt = 0,1 м	—
н589У	—	—	388864,28	2271216,75	Метод спутниковых геодезических измерений (определений)	Mt = 0,1 м	—
н588У	—	—	388867,04	2271213,57	Метод спутниковых геодезических измерений (определений)	Mt = 0,1 м	—
н587У	—	—	388881,44	2271202,53	Метод спутниковых геодезических измерений (определений)	Mt = 0,1 м	—
н586У	—	—	388890,42	2271195,49	Метод спутниковых геодезических измерений (определений)	Mt = 0,1 м	—

2. Сведения о частях границ уточняемого земельного участка с кадастровым номером 74:08:0301001:172 :

Обозначение части границ		Горизонтальное проложение (S), м	Описание прохождения части границ	Сведения о согласовании местоположения границ(согласовано/спорное)
от т.	до т.			
1	2	3	4	5
н586У	н628У	26,91	—	—
н628У	н627У	12,91	—	—
н627У	н626У	1,50	—	—
н626У	н625У	11,33	—	—
н625У	н624У	16,22	—	—

КАРТА-ПЛАН ТЕРРИТОРИИ

Сведения об уточняемых земельных участках

н624У	н623У	11,73	—	—
н623У	н591У	25,73	—	—
н591У	н590У	13,98	—	—
н590У	н589У	5,07	—	—
н589У	н588У	4,21	—	—
н588У	н587У	18,15	—	—
н587У	н586У	11,41	—	—

3. Сведения о характеристиках уточняемого земельного участка с кадастровым номером 74:08:0301001:172 :

№ п/п	Наименование характеристик земельного участка	Значение характеристики
1	2	3
1.	Адрес земельного участка	—
1.1.	Сведения о местоположении земельного участка (при отсутствии адреса) в структурированном в соответствии с федеральной информационной адресной системой виде	обл. Челябинская, р-н Карталинский, п. Ольховка, ул. Маяковского, дом 26
1.2.	Дополнительные сведения о местоположении земельного участка	—
2.	Площадь земельного участка ± величина погрешности определения(вычисления) площади (**Р ± ΔР**), **м²**	1385±12
3.	Формула, примененная для вычисления предельной погрешности определения площади земельного участка, с подставленными значениями и итоговые (вычисленные) значения (**ΔР**), м2	$\Delta P = 3{,}5 \cdot M_t \cdot \sqrt{P_{док}} = 3{,}5 \cdot 0{,}10 \cdot \sqrt{1100} = 12$
4.	Площадь земельного участка согласно сведениям Единого государственного реестра недвижимости (**Ркад**), **м²**	1100
5.	Оценка расхождения **Р** и **Ркад (Р – Ркад), м²**	285
6.	Предельный минимальный и максимальный размеры земельного участка (**Рмин и Рмакс), м²**	Рмин=300, Рмакс - не установлен
7.	Вид (виды) разрешенного использования	для ведения личного подсобного хозяйства
7.1.	Дополнительные сведения об использовании земельного участка	—
8.	Кадастровый или иной государственный учетный номер (инвентарный) здания, сооружения, объекта незавершенного строительства, расположенного на земельном участке	—
9.	Сведения о земельных участках (землях общего пользования, территории общего пользования), посредством которых обеспечивается доступ	—
10.	Иные сведения	—

4. Пояснения к сведениям об уточняемом земельном участке с кадастровым номером 74:08:0301001:172 :

1.	—

КАРТА-ПЛАН ТЕРРИТОРИИ

Сведения об уточняемых земельных участках

1. Сведения о характерных точках границы уточняемого земельного участка с кадастровым номером 74:08:0301001:174 :

Система координат МСК-74 **Зона № 2**

Обозначение характерных точек границ	Координаты, м				Метод определения координат	Формулы, примененные для расчета средней квадратической погрешности определения координат характерных точек границ (M_t), с подставленными в такие формулы значениями и итоговые (вычисленные) значения M_t, м	Описание закрепления точки
	содержатся в Едином государственном реестре недвижимости		определены в результате выполнения комплексных кадастровых работ				
	X	Y	X	Y			
1	2	3	4	5	6	7	8
н1422У	—	—	389043,69	2271156,51	Метод спутниковых геодезических измерений (определений)	Mt = 0,1 м	—
н1423У	—	—	389062,51	2271176,32	Метод спутниковых геодезических измерений (определений)	Mt = 0,1 м	—
н654У	—	—	389033,61	2271207,38	Метод спутниковых геодезических измерений (определений)	Mt = 0,1 м	—
н653У	—	—	389006,63	2271232,51	Метод спутниковых геодезических измерений (определений)	Mt = 0,1 м	—
н652У	—	—	389010,30	2271235,68	Метод спутниковых геодезических измерений (определений)	Mt = 0,1 м	—
н651У	—	—	389000,41	2271243,21	Метод спутниковых геодезических измерений (определений)	Mt = 0,1 м	—

КАРТА-ПЛАН ТЕРРИТОРИИ

Сведения об уточняемых земельных участках

н650У	—	—	388999,79	2271242,39	Метод спутниковых геодезических измерений (определений)	Mt = 0,1 м	—
н649У	—	—	388984,26	2271255,66	Метод спутниковых геодезических измерений (определений)	Mt = 0,1 м	—
н602У	—	—	388966,09	2271231,92	Метод спутниковых геодезических измерений (определений)	Mt = 0,1 м	—
н601У	—	—	388995,69	2271201,67	Метод спутниковых геодезических измерений (определений)	Mt = 0,1 м	—
н1422У	—	—	389043,69	2271156,51	Метод спутниковых геодезических измерений (определений)	Mt = 0,1 м	—

2. Сведения о частях границ уточняемого земельного участка с кадастровым номером 74:08:0301001:174 :

Обозначение части границ		Горизонтальное проложение (S), м	Описание прохождения части границ	Сведения о согласовании местоположения границ(согласовано/спорное)
от т.	до т.			
1	2	3	4	5
н1422У	н1423У	27,32	—	—
н1423У	н654У	42,43	—	—
н654У	н653У	36,87	—	—
н653У	н652У	4,85	—	—
н652У	н651У	12,43	—	—
н651У	н650У	1,03	—	—
н650У	н649У	20,43	—	—
н649У	н602У	29,90	—	—
н602У	н601У	42,32	—	—
н601У	н1422У	65,90	—	—

КАРТА-ПЛАН ТЕРРИТОРИИ

Сведения об уточняемых земельных участках

3. Сведения о характеристиках уточняемого земельного участка с кадастровым номером 74:08:0301001:174 :

№ п/п	Наименование характеристик земельного участка	Значение характеристики
1	2	3
1.	Адрес земельного участка	—
1.1.	Сведения о местоположении земельного участка (при отсутствии адреса) в структурированном в соответствии с федеральной информационной адресной системой виде	обл. Челябинская, р-н Карталинский, п. Ольховка, ул. Маяковского, дом 41
1.2.	Дополнительные сведения о местоположении земельного участка	—
2.	Площадь земельного участка ± величина погрешности определения(вычисления) площади (**Р ± ΔР**), **м^2**	3290±20
3.	Формула, примененная для вычисления предельной погрешности определения площади земельного участка, с подставленными значениями и итоговые (вычисленные) значения (**ΔР**), м2	$\Delta P = 3{,}5 \cdot M_t \cdot \sqrt{P_{док}} = 3{,}5 \cdot 0{,}10 \cdot \sqrt{3300} = 20$
4.	Площадь земельного участка согласно сведениям Единого государственного реестра недвижимости (**Ркад**), **м^2**	3300
5.	Оценка расхождения **Р** и **Ркад (Р – Ркад), м^2**	-10
6.	Предельный минимальный и максимальный размеры земельного участка (**Рмин и Рмакс), м^2**	Рмин=300, Рмакс - не установлен
7.	Вид (виды) разрешенного использования	для ведения личного подсобного хозяйства
7.1.	Дополнительные сведения об использовании земельного участка	—
8.	Кадастровый или иной государственный учетный номер (инвентарный) здания, сооружения, объекта незавершенного строительства, расположенного на земельном участке	74:08:0301001:391
9.	Сведения о земельных участках (землях общего пользования, территории общего пользования), посредством которых обеспечивается доступ	—
10.	Иные сведения	—

4. Пояснения к сведениям об уточняемом земельном участке с кадастровым номером 74:08:0301001:174 :

1.	—

1. Сведения о характерных точках границы уточняемого земельного участка с кадастровым номером 74:08:0301001:176 :

КАРТА-ПЛАН ТЕРРИТОРИИ

Сведения об уточняемых земельных участках

Система координат МСК-74 **Зона № 2**

Обозначение характерных точек границ	Координаты, м				Метод определения координат	Формулы, примененные для расчета средней квадратической погрешности определения координат характерных точек границ (M_t), с подставленными в такие формулы значениями и итоговые (вычисленные) значения M_t, м	Описание закрепления точки
	содержатся в Едином государственном реестре недвижимости		определены в результате выполнения комплексных кадастровых работ				
	X	Y	X	Y			
1	2	3	4	5	6	7	8
н669У	—	—	389087,26	2271295,14	Метод спутниковых геодезических измерений (определений)	Mt = 0,1 м	—
н681У	—	—	389110,45	2271318,90	Метод спутниковых геодезических измерений (определений)	Mt = 0,1 м	—
н686У	—	—	389071,81	2271357,53	Метод спутниковых геодезических измерений (определений)	Mt = 0,1 м	—
н1424У	—	—	389054,86	2271339,10	Метод спутниковых геодезических измерений (определений)	Mt = 0,1 м	—
н1425У	—	—	389049,99	2271333,67	Метод спутниковых геодезических измерений (определений)	Mt = 0,1 м	—
н670У	—	—	389049,10	2271332,87	Метод спутниковых геодезических измерений (определений)	Mt = 0,1 м	—
н669У	—	—	389087,26	2271295,14	Метод спутниковых	Mt = 0,1 м	—

КАРТА-ПЛАН ТЕРРИТОРИИ

Сведения об уточняемых земельных участках

					геодезических измерений (определений)		

2. Сведения о частях границ уточняемого земельного участка с кадастровым номером 74:08:0301001:176 :

Обозначение части границ		Горизонтальное проложение (S), м	Описание прохождения части границ	Сведения о согласовании местоположения границ(согласовано/спорное)
от т.	до т.			
1	2	3	4	5
н669У	н681У	33,20	—	—
н681У	н686У	54,64	—	—
н686У	н1424У	25,04	—	—
н1424У	н1425У	7,29	—	—
н1425У	н670У	1,20	—	—
н670У	н669У	53,66	—	—

3. Сведения о характеристиках уточняемого земельного участка с кадастровым номером 74:08:0301001:176 :

№ п/п	Наименование характеристик земельного участка	Значение характеристики
1	2	3
1.	Адрес земельного участка	—
1.1.	Сведения о местоположении земельного участка (при отсутствии адреса) в структурированном в соответствии с федеральной информационной адресной системой виде	обл. Челябинская, р-н Карталинский, п. Ольховка, ул. Маяковского, дом 51
1.2.	Дополнительные сведения о местоположении земельного участка	—
2.	Площадь земельного участка ± величина погрешности определения(вычисления) площади (**Р ± ΔР**), **м²**	1805±14
3.	Формула, примененная для вычисления предельной погрешности определения площади земельного участка, с подставленными значениями и итоговые (вычисленные) значения (**ΔР**), м2	$\Delta P = 3{,}5 \cdot M_t \cdot \sqrt{P_{док}} = 3{,}5 \cdot 0{,}10 \cdot \sqrt{1600} = 14$
4.	Площадь земельного участка согласно сведениям Единого государственного реестра недвижимости (**Ркад**), **м²**	1600
5.	Оценка расхождения **Р** и **Ркад (Р – Ркад), м²**	205
6.	Предельный минимальный и максимальный размеры земельного участка (**Рмин и Рмакс), м²**	Рмин=300, Рмакс - не установлен
7.	Вид (виды) разрешенного использования	для ведения личного подсобного хозяйства
7.1.	Дополнительные сведения об использовании земельного участка	—
8.	Кадастровый или иной государственный учетный номер (инвентарный) здания, сооружения, объекта незавершенного строительства,	—

КАРТА-ПЛАН ТЕРРИТОРИИ

Сведения об уточняемых земельных участках

1	2	3
	расположенного на земельном участке	
9.	Сведения о земельных участках (землях общего пользования, территории общего пользования), посредством которых обеспечивается доступ	—
10.	Иные сведения	—

4. Пояснения к сведениям об уточняемом земельном участке с кадастровым номером 74:08:0301001:176 :

1.	—

1. Сведения о характерных точках границы уточняемого земельного участка с кадастровым номером 74:08:0301001:178 :

Система координат МСК-74 **Зона № 2**

Обозначение характерных точек границ	Координаты, м				Метод определения координат	Формулы, примененные для расчета средней квадратической погрешности определения координат характерных точек границ (M_t), с подставленными в такие формулы значениями и итоговые (вычисленные) значения M_t, м	Описание закрепления точки
	содержатся в Едином государственном реестре недвижимости		определены в результате выполнения комплексных кадастровых работ				
	X	Y	X	Y			
1	2	3	4	5	6	7	8
н894У	—	—	389258,30	2271372,74	Метод спутниковых геодезических измерений (определений)	Mt = 0,1 м	—
н725У	—	—	389241,21	2271391,84	Метод спутниковых геодезических измерений (определений)	Mt = 0,1 м	—
н723У	—	—	389222,79	2271414,90	Метод спутниковых геодезических измерений (определений)	Mt = 0,1 м	—
н722У	—	—	389223,70	2271415,78	Метод спутниковых геодезических измерений (определений)	Mt = 0,1 м	—

КАРТА-ПЛАН ТЕРРИТОРИИ							
Сведения об уточняемых земельных участках							
н721У	—	—	389213,50	2271426,66	Метод спутниковых геодезических измерений (определений)	Mt = 0,1 м	—
н1426У	—	—	389209,85	2271423,81	Метод спутниковых геодезических измерений (определений)	Mt = 0,1 м	—
н1427У	—	—	389203,15	2271432,14	Метод спутниковых геодезических измерений (определений)	Mt = 0,1 м	—
н1428У	—	—	389195,54	2271427,23	Метод спутниковых геодезических измерений (определений)	Mt = 0,1 м	—
н1429У	—	—	389193,18	2271430,74	Метод спутниковых геодезических измерений (определений)	Mt = 0,1 м	—
н1430У	—	—	389179,82	2271422,82	Метод спутниковых геодезических измерений (определений)	Mt = 0,1 м	—
н695У	—	—	389182,98	2271417,76	Метод спутниковых геодезических измерений (определений)	Mt = 0,1 м	—
н694У	—	—	389187,09	2271412,31	Метод спутниковых геодезических измерений (определений)	Mt = 0,1 м	—
н693У	—	—	389189,45	2271414,03	Метод спутниковых геодезических измерений (определений)	Mt = 0,1 м	—
н692У	—	—	389199,65	2271400,93	Метод спутниковых	Mt = 0,1 м	—

КАРТА-ПЛАН ТЕРРИТОРИИ

Сведения об уточняемых земельных участках

					геодезических измерений (определений)		
н691У	—	—	389202,62	2271398,42	Метод спутниковых геодезических измерений (определений)	Mt = 0,1 м	—
н690У	—	—	389203,57	2271399,18	Метод спутниковых геодезических измерений (определений)	Mt = 0,1 м	—
н689У	—	—	389216,05	2271385,33	Метод спутниковых геодезических измерений (определений)	Mt = 0,1 м	—
н688У	—	—	389230,81	2271370,98	Метод спутниковых геодезических измерений (определений)	Mt = 0,1 м	—
н1431У	—	—	389243,25	2271359,15	Метод спутниковых геодезических измерений (определений)	Mt = 0,1 м	—
н894У	—	—	389258,30	2271372,74	Метод спутниковых геодезических измерений (определений)	Mt = 0,1 м	—

2. Сведения о частях границ уточняемого земельного участка с кадастровым номером 74:08:0301001:178 :

Обозначение части границ		Горизонтальное проложение (S), м	Описание прохождения части границ	Сведения о согласовании местоположения границ(согласовано/спорное)
от т.	до т.			
1	2	3	4	5
н894У	н725У	25,63	—	—
н725У	н723У	29,51	—	—
н723У	н722У	1,27	—	—
н722У	н721У	14,91	—	—
н721У	н1426У	4,63	—	—

КАРТА-ПЛАН ТЕРРИТОРИИ

Сведения об уточняемых земельных участках

н1426У	н1427У	10,69	—	—
н1427У	н1428У	9,06	—	—
н1428У	н1429У	4,23	—	—
н1429У	н1430У	15,53	—	—
н1430У	н695У	5,97	—	—
н695У	н694У	6,83	—	—
н694У	н693У	2,92	—	—
н693У	н692У	16,60	—	—
н692У	н691У	3,89	—	—
н691У	н690У	1,22	—	—
н690У	н689У	18,64	—	—
н689У	н688У	20,59	—	—
н688У	н1431У	17,17	—	—
н1431У	н894У	20,28	—	—

3. Сведения о характеристиках уточняемого земельного участка с кадастровым номером 74:08:0301001:178 :

№ п/п	Наименование характеристик земельного участка	Значение характеристики
1	2	3
1.	Адрес земельного участка	—
1.1.	Сведения о местоположении земельного участка (при отсутствии адреса) в структурированном в соответствии с федеральной информационной адресной системой виде	Челябинская обл., Карталинский р-н, п. Ольховка, ул. Маяковского, д. 63
1.2.	Дополнительные сведения о местоположении земельного участка	—
2.	Площадь земельного участка ± величина погрешности определения(вычисления) площади (**Р** ± **ΔР**), **м²**	2029±15
3.	Формула, примененная для вычисления предельной погрешности определения площади земельного участка, с подставленными значениями и итоговые (вычисленные) значения (**ΔР**), м2	$\Delta P = 3{,}5 \cdot M_t \cdot \sqrt{P_{док}} = 3{,}5 \cdot 0{,}10 \cdot \sqrt{1800} = 15$
4.	Площадь земельного участка согласно сведениям Единого государственного реестра недвижимости (**Ркад**), **м²**	1800
5.	Оценка расхождения **Р** и **Ркад (Р – Ркад), м²**	229
6.	Предельный минимальный и максимальный размеры земельного участка (**Рмин и Рмакс), м²**	Рмин=300, Рмакс - не установлен
7.	Вид (виды) разрешенного использования	для ведения личного подсобного хозяйства
7.1.	Дополнительные сведения об использовании земельного участка	—
8.	Кадастровый или иной государственный учетный номер (инвентарный)	74:08:0301001:273

КАРТА-ПЛАН ТЕРРИТОРИИ

Сведения об уточняемых земельных участках

1	2	3
	здания, сооружения, объекта незавершенного строительства, расположенного на земельном участке	
9.	Сведения о земельных участках (землях общего пользования, территории общего пользования), посредством которых обеспечивается доступ	земли общего пользования
10.	Иные сведения	—

4. Пояснения к сведениям об уточняемом земельном участке с кадастровым номером 74:08:0301001:178 :

1.	—

1. Сведения о характерных точках границы уточняемого земельного участка с кадастровым номером 74:08:0301001:179 :

Система координат МСК-74 **Зона № 2**

Обозначение характерных точек границ	Координаты, м				Метод определения координат	Формулы, примененные для расчета средней квадратической погрешности определения координат характерных точек границ (M_t), с подставленными в такие формулы значениями и итоговые (вычисленные) значения M_t, м	Описание закрепления точки
	содержатся в Едином государственном реестре недвижимости		определены в результате выполнения комплексных кадастровых работ				
	X	Y	X	Y			
1	2	3	4	5	6	7	8
н1075У	—	—	389317,17	2271409,38	Метод спутниковых геодезических измерений (определений)	Mt = 0,1 м	—
н1074У	—	—	389335,44	2271425,56	Метод спутниковых геодезических измерений (определений)	Mt = 0,1 м	—
н1432У	—	—	389329,16	2271431,48	Метод спутниковых геодезических измерений (определений)	Mt = 0,1 м	—
н1433У	—	—	389316,97	2271444,26	Метод спутниковых геодезических измерений	Mt = 0,1 м	—

КАРТА-ПЛАН ТЕРРИТОРИИ

Сведения об уточняемых земельных участках

					(определений)		
н1434У	—	—	389304,64	2271456,81	Метод спутниковых геодезических измерений (определений)	Mt = 0,1 м	—
н1435У	—	—	389285,91	2271478,48	Метод спутниковых геодезических измерений (определений)	Mt = 0,1 м	—
н1436У	—	—	389267,56	2271461,51	Метод спутниковых геодезических измерений (определений)	Mt = 0,1 м	—
н1437У	—	—	389286,43	2271440,44	Метод спутниковых геодезических измерений (определений)	Mt = 0,1 м	—
н1438У	—	—	389305,08	2271421,79	Метод спутниковых геодезических измерений (определений)	Mt = 0,1 м	—
н1439У	—	—	389311,98	2271414,91	Метод спутниковых геодезических измерений (определений)	Mt = 0,1 м	—
н1075У	—	—	389317,17	2271409,38	Метод спутниковых геодезических измерений (определений)	Mt = 0,1 м	—

2. Сведения о частях границ уточняемого земельного участка с кадастровым номером 74:08:0301001:179 :

Обозначение части границ		Горизонтальное проложение (S), м	Описание прохождения части границ	Сведения о согласовании местоположения границ(согласовано/спорное)
от т.	до т.			
1	2	3	4	5
н1075У	н1074У	24,40	—	—
н1074У	н1432У	8,63	—	—
н1432У	н1433У	17,66	—	—

КАРТА-ПЛАН ТЕРРИТОРИИ

Сведения об уточняемых земельных участках

н1433У	н1434У	17,59	—	—
н1434У	н1435У	28,64	—	—
н1435У	н1436У	24,99	—	—
н1436У	н1437У	28,28	—	—
н1437У	н1438У	26,38	—	—
н1438У	н1439У	9,74	—	—
н1439У	н1075У	7,58	—	—

3. Сведения о характеристиках уточняемого земельного участка с кадастровым номером 74:08:0301001:179 :

№ п/п	Наименование характеристик земельного участка	Значение характеристики
1	2	3
1.	Адрес земельного участка	—
1.1.	Сведения о местоположении земельного участка (при отсутствии адреса) в структурированном в соответствии с федеральной информационной адресной системой виде	обл. Челябинская, р-н Карталинский, п. Ольховка, ул. Маяковского, дом 67
1.2.	Дополнительные сведения о местоположении земельного участка	—
2.	Площадь земельного участка ± величина погрешности определения(вычисления) площади (**Р ± ΔР**), **м²**	1764±14
3.	Формула, примененная для вычисления предельной погрешности определения площади земельного участка, с подставленными значениями и итоговые (вычисленные) значения (**ΔР**), м2	$\Delta P = 3{,}5 \cdot M_t \cdot \sqrt{P_{док}} = 3{,}5 \cdot 0{,}10 \cdot \sqrt{1600} = 14$
4.	Площадь земельного участка согласно сведениям Единого государственного реестра недвижимости (**Ркад**), **м²**	1600
5.	Оценка расхождения **Р** и **Ркад (Р – Ркад), м²**	164
6.	Предельный минимальный и максимальный размеры земельного участка (**Рмин и Рмакс), м²**	Рмин=300, Рмакс - не установлен
7.	Вид (виды) разрешенного использования	для ведения личного подсобного хозяйства
7.1.	Дополнительные сведения об использовании земельного участка	—
8.	Кадастровый или иной государственный учетный номер (инвентарный) здания, сооружения, объекта незавершенного строительства, расположенного на земельном участке	—
9.	Сведения о земельных участках (землях общего пользования, территории общего пользования), посредством которых обеспечивается доступ	земли общего пользования
10.	Иные сведения	—

4. Пояснения к сведениям об уточняемом земельном участке с кадастровым номером 74:08:0301001:179 :

1.	—

КАРТА-ПЛАН ТЕРРИТОРИИ

Сведения об уточняемых земельных участках

1. Сведения о характерных точках границы уточняемого земельного участка с кадастровым номером 74:08:0301001:180 :

Система координат МСК-74 **Зона № 2**

Обозначение характерных точек границ	Координаты, м				Метод определения координат	Формулы, примененные для расчета средней квадратической погрешности определения координат характерных точек границ (M_t), с подставленными в такие формулы значениями и итоговые (вычисленные) значения M_t, м	Описание закрепления точки
	содержатся в Едином государственном реестре недвижимости		определены в результате выполнения комплексных кадастровых работ				
	X	Y	X	Y			
1	2	3	4	5	6	7	8
н1440У	—	—	389389,30	2271449,69	Метод спутниковых геодезических измерений (определений)	Mt = 0,1 м	—
н1441У	—	—	389382,25	2271456,15	Метод спутниковых геодезических измерений (определений)	Mt = 0,1 м	—
н1442У	—	—	389381,15	2271461,00	Метод спутниковых геодезических измерений (определений)	Mt = 0,1 м	—
н1443У	—	—	389376,01	2271467,02	Метод спутниковых геодезических измерений (определений)	Mt = 0,1 м	—
198	—	—	389368,27	2271475,28	Метод спутниковых геодезических измерений (определений)	Mt = 0,1 м	Закрепление отсутствует
н737У	—	—	389356,41	2271488,72	Метод спутниковых геодезических измерений (определений)	Mt = 0,1 м	—

КАРТА-ПЛАН ТЕРРИТОРИИ							
Сведения об уточняемых земельных участках							
н736У	—	—	389352,15	2271485,56	Метод спутниковых геодезических измерений (определений)	Mt = 0,1 м	—
н735У	—	—	389329,27	2271514,14	Метод спутниковых геодезических измерений (определений)	Mt = 0,1 м	—
н1444У	—	—	389317,30	2271504,79	Метод спутниковых геодезических измерений (определений)	Mt = 0,1 м	—
н1445У	—	—	389319,91	2271501,01	Метод спутниковых геодезических измерений (определений)	Mt = 0,1 м	—
н1446У	—	—	389314,50	2271495,24	Метод спутниковых геодезических измерений (определений)	Mt = 0,1 м	—
н1447У	—	—	389328,65	2271478,60	Метод спутниковых геодезических измерений (определений)	Mt = 0,1 м	—
н1448У	—	—	389334,96	2271471,50	Метод спутниковых геодезических измерений (определений)	Mt = 0,1 м	—
н1449У	—	—	389352,44	2271446,09	Метод спутниковых геодезических измерений (определений)	Mt = 0,1 м	—
н1450У	—	—	389358,31	2271434,93	Метод спутниковых геодезических измерений (определений)	Mt = 0,1 м	—
н1451У	—	—	389367,42	2271423,48	Метод спутниковых	Mt = 0,1 м	—

КАРТА-ПЛАН ТЕРРИТОРИИ

Сведения об уточняемых земельных участках

					геодезических измерений (определений)		
н1440У	—	—	389389,30	2271449,69	Метод спутниковых геодезических измерений (определений)	Mt = 0,1 м	—

2. Сведения о частях границ уточняемого земельного участка с кадастровым номером 74:08:0301001:180 :

Обозначение части границ		Горизонтальное проложение (S), м	Описание прохождения части границ	Сведения о согласовании местоположения границ(согласовано/спорное)
от т.	до т.			
1	2	3	4	5
н1440У	н1441У	9,56	—	—
н1441У	н1442У	4,97	—	—
н1442У	н1443У	7,92	—	—
н1443У	198	11,32	—	—
198	н737У	17,92	—	—
н737У	н736У	5,30	—	—
н736У	н735У	36,61	—	—
н735У	н1444У	15,19	—	—
н1444У	н1445У	4,59	—	—
н1445У	н1446У	7,91	—	—
н1446У	н1447У	21,84	—	—
н1447У	н1448У	9,50	—	—
н1448У	н1449У	30,84	—	—
н1449У	н1450У	12,61	—	—
н1450У	н1451У	14,63	—	—
н1451У	н1440У	34,14	—	—

3. Сведения о характеристиках уточняемого земельного участка с кадастровым номером 74:08:0301001:180 :

№ п/п	Наименование характеристик земельного участка	Значение характеристики
1	2	3
1.	Адрес земельного участка	—
1.1.	Сведения о местоположении земельного участка (при отсутствии адреса) в структурированном в соответствии с федеральной информационной адресной системой виде	Челябинская обл., Карталинский р-н, п. Ольховка, ул. Маяковского, д. 73
1.2.	Дополнительные сведения о местоположении земельного участка	—

КАРТА-ПЛАН ТЕРРИТОРИИ

Сведения об уточняемых земельных участках

1	2	3
2.	Площадь земельного участка ± величина погрешности определения(вычисления) площади (**Р ± ΔР**), **м²**	2482±16
3.	Формула, примененная для вычисления предельной погрешности определения площади земельного участка, с подставленными значениями и итоговые (вычисленные) значения (**ΔР**), м2	$\Delta P = 3{,}5 \cdot M_t \cdot \sqrt{P_{док}} = 3{,}5 \cdot 0{,}10 \cdot \sqrt{2200} = 16$
4.	Площадь земельного участка согласно сведениям Единого государственного реестра недвижимости (**Ркад**), **м²**	2200
5.	Оценка расхождения **Р** и **Ркад (Р – Ркад), м²**	282
6.	Предельный минимальный и максимальный размеры земельного участка (**Рмин и Рмакс), м²**	Рмин=300, Рмакс - не установлен
7.	Вид (виды) разрешенного использования	для ведения личного подсобного хозяйства
7.1.	Дополнительные сведения об использовании земельного участка	—
8.	Кадастровый или иной государственный учетный номер (инвентарный) здания, сооружения, объекта незавершенного строительства, расположенного на земельном участке	74:08:0301001:275
9.	Сведения о земельных участках (землях общего пользования, территории общего пользования), посредством которых обеспечивается доступ	земли общего пользования
10.	Иные сведения	—

4. Пояснения к сведениям об уточняемом земельном участке с кадастровым номером 74:08:0301001:180 :

1.	—

1. Сведения о характерных точках границы уточняемого земельного участка с кадастровым номером 74:08:0301001:184 :

Система координат МСК-74 **Зона № 2**

Обозначение характерных точек границ	Координаты, м				Метод определения координат	Формулы, примененные для расчета средней квадратической погрешности определения координат характерных точек границ (M_t), с подставленными в такие формулы значениями и итоговые (вычисленные) значения M_t, м	Описание закрепления точки
	содержатся в Едином государственном реестре недвижимости		определены в результате выполнения комплексных кадастровых работ				
	X	Y	X	Y			
1	2	3	4	5	6	7	8
н1452У	—	—	389035,01	2271678,22	Метод спутниковых геодезических	Mt = 0,1 м	—

КАРТА-ПЛАН ТЕРРИТОРИИ							
Сведения об уточняемых земельных участках							
					измерений (определений)		
н1453У	—	—	389036,88	2271680,64	Метод спутниковых геодезических измерений (определений)	Mt = 0,1 м	—
н1454У	—	—	389040,57	2271685,07	Метод спутниковых геодезических измерений (определений)	Mt = 0,1 м	—
н1455У	—	—	389038,23	2271687,49	Метод спутниковых геодезических измерений (определений)	Mt = 0,1 м	—
н1456У	—	—	389047,99	2271699,48	Метод спутниковых геодезических измерений (определений)	Mt = 0,1 м	—
н1457У	—	—	389052,19	2271704,44	Метод спутниковых геодезических измерений (определений)	Mt = 0,1 м	—
н1458У	—	—	389026,33	2271727,31	Метод спутниковых геодезических измерений (определений)	Mt = 0,1 м	—
н1459У	—	—	389023,23	2271734,89	Метод спутниковых геодезических измерений (определений)	Mt = 0,1 м	—
н1460У	—	—	389013,02	2271743,62	Метод спутниковых геодезических измерений (определений)	Mt = 0,1 м	—
н1461У	—	—	388988,53	2271714,82	Метод спутниковых геодезических измерений	Mt = 0,1 м	—

КАРТА-ПЛАН ТЕРРИТОРИИ

Сведения об уточняемых земельных участках

					(определений)		
н1462У	—	—	388995,57	2271710,62	Метод спутниковых геодезических измерений (определений)	Mt = 0,1 м	—
н1463У	—	—	389004,51	2271702,60	Метод спутниковых геодезических измерений (определений)	Mt = 0,1 м	—
152	—	—	389017,92	2271691,65	Метод спутниковых геодезических измерений (определений)	Mt = 0,1 м	—
н1464У	—	—	389021,38	2271689,94	Метод спутниковых геодезических измерений (определений)	Mt = 0,1 м	—
н1465У	—	—	389027,65	2271684,64	Метод спутниковых геодезических измерений (определений)	Mt = 0,1 м	—
н1466У	—	—	389032,08	2271680,65	Метод спутниковых геодезических измерений (определений)	Mt = 0,1 м	—
151	—	—	389033,35	2271679,57	Метод спутниковых геодезических измерений (определений)	Mt = 0,1 м	—
н1452У	—	—	389035,01	2271678,22	Метод спутниковых геодезических измерений (определений)	Mt = 0,1 м	—

2. Сведения о частях границ уточняемого земельного участка с кадастровым номером 74:08:0301001:184 :

Обозначение части границ		Горизонтальное проложение (S), м	Описание прохождения части границ	Сведения о согласовании местоположения границ(согласовано/спорное)
от т.	до т.			

КАРТА-ПЛАН ТЕРРИТОРИИ

Сведения об уточняемых земельных участках

1	2	3	4	5
н1452У	н1453У	3,06	—	—
н1453У	н1454У	5,77	—	—
н1454У	н1455У	3,37	—	—
н1455У	н1456У	15,46	—	—
н1456У	н1457У	6,50	—	—
н1457У	н1458У	34,52	—	—
н1458У	н1459У	8,19	—	—
н1459У	н1460У	13,43	—	—
н1460У	н1461У	37,80	—	—
н1461У	н1462У	8,20	—	—
н1462У	н1463У	12,01	—	—
н1463У	152	17,31	—	—
152	н1464У	3,86	—	—
н1464У	н1465У	8,21	—	—
н1465У	н1466У	5,96	—	—
н1466У	151	1,67	—	—
151	н1452У	2,14	—	—

3. Сведения о характеристиках уточняемого земельного участка с кадастровым номером 74:08:0301001:184 :

№ п/п	Наименование характеристик земельного участка	Значение характеристики
1	2	3
1.	Адрес земельного участка	—
1.1.	Сведения о местоположении земельного участка (при отсутствии адреса) в структурированном в соответствии с федеральной информационной адресной системой виде	обл. Челябинская, р-н Карталинский, п. Ольховка, ул. Пьянзина, дом 68
1.2.	Дополнительные сведения о местоположении земельного участка	—
2.	Площадь земельного участка ± величина погрешности определения(вычисления) площади (**Р** ± **ΔР**), **м²**	1887±16
3.	Формула, примененная для вычисления предельной погрешности определения площади земельного участка, с подставленными значениями и итоговые (вычисленные) значения (**ΔР**), м2	$\Delta P = 3{,}5 \cdot M_t \cdot \sqrt{P_{док}} = 3{,}5 \cdot 0{,}10 \cdot \sqrt{1985} = 16$
4.	Площадь земельного участка согласно сведениям Единого государственного реестра недвижимости (**Ркад**), **м²**	1985
5.	Оценка расхождения **Р** и **Ркад (Р – Ркад), м²**	-98
6.	Предельный минимальный и максимальный размеры земельного участка	Рмин=300, Рмакс - не установлен

КАРТА-ПЛАН ТЕРРИТОРИИ

Сведения об уточняемых земельных участках

1	2	3
	(Рмин и Рмакс), м^2	
7.	Вид (виды) разрешенного использования	для ведения личного подсобного хозяйства
7.1.	Дополнительные сведения об использовании земельного участка	—
8.	Кадастровый или иной государственный учетный номер (инвентарный) здания, сооружения, объекта незавершенного строительства, расположенного на земельном участке	74:08:0301001:297
9.	Сведения о земельных участках (землях общего пользования, территории общего пользования), посредством которых обеспечивается доступ	земли общего пользования
10.	Иные сведения	—

4. Пояснения к сведениям об уточняемом земельном участке с кадастровым номером 74:08:0301001:184 :

1.	—

1. Сведения о характерных точках границы уточняемого земельного участка с кадастровым номером 74:08:0301001:185 :

Система координат МСК-74 **Зона № 2**

Обозначение характерных точек границ	Координаты, м				Метод определения координат	Формулы, примененные для расчета средней квадратической погрешности определения координат характерных точек границ (M_t), с подставленными в такие формулы значениями и итоговые (вычисленные) значения M_t, м	Описание закрепления точки
	содержатся в Едином государственном реестре недвижимости		определены в результате выполнения комплексных кадастровых работ				
	X	Y	X	Y			
1	2	3	4	5	6	7	8
н1467У	—	—	389146,69	2271350,05	Метод спутниковых геодезических измерений (определений)	Mt = 0,1 м	—
н1468У	—	—	389136,27	2271359,08	Метод спутниковых геодезических измерений (определений)	Mt = 0,1 м	—
н1469У	—	—	389130,17	2271373,99	Метод спутниковых геодезических измерений	Mt = 0,1 м	—

КАРТА-ПЛАН ТЕРРИТОРИИ

Сведения об уточняемых земельных участках

					(определений)		
н1470У	—	—	389119,01	2271390,43	Метод спутниковых геодезических измерений (определений)	Mt = 0,1 м	—
н685У	—	—	389091,84	2271373,77	Метод спутниковых геодезических измерений (определений)	Mt = 0,1 м	—
н684У	—	—	389104,18	2271356,18	Метод спутниковых геодезических измерений (определений)	Mt = 0,1 м	—
н683У	—	—	389106,16	2271357,67	Метод спутниковых геодезических измерений (определений)	Mt = 0,1 м	—
н682У	—	—	389130,61	2271333,23	Метод спутниковых геодезических измерений (определений)	Mt = 0,1 м	—
н1467У	—	—	389146,69	2271350,05	Метод спутниковых геодезических измерений (определений)	Mt = 0,1 м	—

2. Сведения о частях границ уточняемого земельного участка с кадастровым номером 74:08:0301001:185 :

Обозначение части границ		Горизонтальное проложение (S), м	Описание прохождения части границ	Сведения о согласовании местоположения границ(согласовано/спорное)
от т.	до т.			
1	2	3	4	5
н1467У	н1468У	13,79	—	—
н1468У	н1469У	16,11	—	—
н1469У	н1470У	19,87	—	—
н1470У	н685У	31,87	—	—
н685У	н684У	21,49	—	—
н684У	н683У	2,48	—	—
н683У	н682У	34,57	—	—

КАРТА-ПЛАН ТЕРРИТОРИИ

Сведения об уточняемых земельных участках

н682У	н1467У	23,27	—	—

3. Сведения о характеристиках уточняемого земельного участка с кадастровым номером 74:08:0301001:185 :

№ п/п	Наименование характеристик земельного участка	Значение характеристики
1	2	3
1.	Адрес земельного участка	—
1.1.	Сведения о местоположении земельного участка (при отсутствии адреса) в структурированном в соответствии с федеральной информационной адресной системой виде	Челябинская обл., Карталинский р-н, п. Ольховка, ул. Маяковского, д. 55
1.2.	Дополнительные сведения о местоположении земельного участка	—
2.	Площадь земельного участка ± величина погрешности определения(вычисления) площади (**Р ± ΔР**), **м²**	1427±13
3.	Формула, примененная для вычисления предельной погрешности определения площади земельного участка, с подставленными значениями и итоговые (вычисленные) значения (**ΔР**), м2	$\Delta P = 3{,}5 \cdot M_t \cdot \sqrt{P_{док}} = 3{,}5 \cdot 0{,}10 \cdot \sqrt{1444} = 13$
4.	Площадь земельного участка согласно сведениям Единого государственного реестра недвижимости (**Ркад**), **м²**	1444
5.	Оценка расхождения **Р** и **Ркад (Р – Ркад), м²**	-17
6.	Предельный минимальный и максимальный размеры земельного участка (**Рмин и Рмакс), м²**	Рмин=300, Рмакс - не установлен
7.	Вид (виды) разрешенного использования	для ведения личного подсобного хозяйства
7.1.	Дополнительные сведения об использовании земельного участка	—
8.	Кадастровый или иной государственный учетный номер (инвентарный) здания, сооружения, объекта незавершенного строительства, расположенного на земельном участке	74:08:0301001:288
9.	Сведения о земельных участках (землях общего пользования, территории общего пользования), посредством которых обеспечивается доступ	земли общего пользования
10.	Иные сведения	—

4. Пояснения к сведениям об уточняемом земельном участке с кадастровым номером 74:08:0301001:185 :

1.	—

1. Сведения о характерных точках границы уточняемого земельного участка с кадастровым номером 74:08:0301001:186 :

КАРТА-ПЛАН ТЕРРИТОРИИ

Сведения об уточняемых земельных участках

Система координат МСК-74 **Зона № 2**

Обозначение характерных точек границ	Координаты, м				Метод определения координат	Формулы, примененные для расчета средней квадратической погрешности определения координат характерных точек границ (M_t), с подставленными в такие формулы значениями и итоговые (вычисленные) значения M_t, м	Описание закрепления точки
	содержатся в Едином государственном реестре недвижимости		определены в результате выполнения комплексных кадастровых работ				
	X	Y	X	Y			
1	2	3	4	5	6	7	8
н1471У	—	—	388637,50	2271020,44	Метод спутниковых геодезических измерений (определений)	Mt = 0,1 м	—
н168У	—	—	388649,43	2271038,69	Метод спутниковых геодезических измерений (определений)	Mt = 0,1 м	—
н184У	—	—	388623,27	2271059,55	Метод спутниковых геодезических измерений (определений)	Mt = 0,1 м	—
н183У	—	—	388594,96	2271084,67	Метод спутниковых геодезических измерений (определений)	Mt = 0,1 м	—
н182У	—	—	388590,37	2271087,62	Метод спутниковых геодезических измерений (определений)	Mt = 0,1 м	—
н181У	—	—	388575,64	2271098,69	Метод спутниковых геодезических измерений (определений)	Mt = 0,1 м	—
н180У	—	—	388568,15	2271105,33	Метод спутниковых	Mt = 0,1 м	—

КАРТА-ПЛАН ТЕРРИТОРИИ							
Сведения об уточняемых земельных участках							
					геодезических измерений (определений)		
н1472У	—	—	388567,70	2271104,95	Метод спутниковых геодезических измерений (определений)	Mt = 0,1 м	—
н1473У	—	—	388562,62	2271109,46	Метод спутниковых геодезических измерений (определений)	Mt = 0,1 м	—
н1474У	—	—	388555,89	2271100,33	Метод спутниковых геодезических измерений (определений)	Mt = 0,1 м	—
н1475У	—	—	388559,39	2271097,51	Метод спутниковых геодезических измерений (определений)	Mt = 0,1 м	—
н1476У	—	—	388553,94	2271090,00	Метод спутниковых геодезических измерений (определений)	Mt = 0,1 м	—
н163У	—	—	388555,01	2271089,28	Метод спутниковых геодезических измерений (определений)	Mt = 0,1 м	—
н162У	—	—	388568,65	2271078,65	Метод спутниковых геодезических измерений (определений)	Mt = 0,1 м	—
н161У	—	—	388581,42	2271067,47	Метод спутниковых геодезических измерений (определений)	Mt = 0,1 м	—
н160У	—	—	388594,61	2271054,57	Метод спутниковых геодезических	Mt = 0,1 м	—

КАРТА-ПЛАН ТЕРРИТОРИИ

Сведения об уточняемых земельных участках

					измерений (определений)		
н159У	—	—	388603,33	2271047,56	Метод спутниковых геодезических измерений (определений)	Mt = 0,1 м	—
н158У	—	—	388607,22	2271044,26	Метод спутниковых геодезических измерений (определений)	Mt = 0,1 м	—
н1477У	—	—	388617,65	2271035,75	Метод спутниковых геодезических измерений (определений)	Mt = 0,1 м	—
н1471У	—	—	388637,50	2271020,44	Метод спутниковых геодезических измерений (определений)	Mt = 0,1 м	—

2. Сведения о частях границ уточняемого земельного участка с кадастровым номером 74:08:0301001:186 :

Обозначение части границ		Горизонтальное проложение (S), м	Описание прохождения части границ	Сведения о согласовании местоположения границ(согласовано/спорное)
от т.	до т.			
1	2	3	4	5
н1471У	н168У	21,80	—	—
н168У	н184У	33,46	—	—
н184У	н183У	37,85	—	—
н183У	н182У	5,46	—	—
н182У	н181У	18,43	—	—
н181У	н180У	10,01	—	—
н180У	н1472У	0,59	—	—
н1472У	н1473У	6,79	—	—
н1473У	н1474У	11,34	—	—
н1474У	н1475У	4,49	—	—
н1475У	н1476У	9,28	—	—
н1476У	н163У	1,29	—	—
н163У	н162У	17,29	—	—
н162У	н161У	16,97	—	—

КАРТА-ПЛАН ТЕРРИТОРИИ

Сведения об уточняемых земельных участках

н161У	н160У	18,45	—	—
н160У	н159У	11,19	—	—
н159У	н158У	5,10	—	—
н158У	н1477У	13,46	—	—
н1477У	н1471У	25,07	—	—

3. Сведения о характеристиках уточняемого земельного участка с кадастровым номером 74:08:0301001:186 :

№ п/п	Наименование характеристик земельного участка	Значение характеристики
1	2	3
1.	Адрес земельного участка	—
1.1.	Сведения о местоположении земельного участка (при отсутствии адреса) в структурированном в соответствии с федеральной информационной адресной системой виде	обл. Челябинская, р-н Карталинский, п. Ольховка, ул. Пьянзина, дом 29
1.2.	Дополнительные сведения о местоположении земельного участка	—
2.	Площадь земельного участка ± величина погрешности определения(вычисления) площади (**Р ± ΔР**), **м^2**	2390±17
3.	Формула, примененная для вычисления предельной погрешности определения площади земельного участка, с подставленными значениями и итоговые (вычисленные) значения (**ΔР**), м2	$\Delta P = 3{,}5 \cdot M_t \cdot \sqrt{P_{док}} = 3{,}5 \cdot 0{,}10 \cdot \sqrt{2300} = 17$
4.	Площадь земельного участка согласно сведениям Единого государственного реестра недвижимости (**Ркад**), **м^2**	2300
5.	Оценка расхождения **Р** и **Ркад (Р – Ркад), м^2**	90
6.	Предельный минимальный и максимальный размеры земельного участка (**Рмин и Рмакс), м^2**	Рмин=300, Рмакс - не установлен
7.	Вид (виды) разрешенного использования	для ведения личного подсобного хозяйства
7.1.	Дополнительные сведения об использовании земельного участка	—
8.	Кадастровый или иной государственный учетный номер (инвентарный) здания, сооружения, объекта незавершенного строительства, расположенного на земельном участке	74:08:0301001:310
9.	Сведения о земельных участках (землях общего пользования, территории общего пользования), посредством которых обеспечивается доступ	—
10.	Иные сведения	—

4. Пояснения к сведениям об уточняемом земельном участке с кадастровым номером 74:08:0301001:186 :

1.	—

1. Сведения о характерных точках границы уточняемого земельного участка с кадастровым номером 74:08:0301001:187 :

КАРТА-ПЛАН ТЕРРИТОРИИ

Сведения об уточняемых земельных участках

Система координат МСК-74 **Зона № 2**

Обозначение характерных точек границ	Координаты, м				Метод определения координат	Формулы, примененные для расчета средней квадратической погрешности определения координат характерных точек границ (M_t), с подставленными в такие формулы значениями и итоговые (вычисленные) значения M_t, м	Описание закрепления точки
	содержатся в Едином государственном реестре недвижимости		определены в результате выполнения комплексных кадастровых работ				
	X	Y	X	Y			
1	2	3	4	5	6	7	8
н1478У	—	—	388514,01	2270920,64	Метод спутниковых геодезических измерений (определений)	Mt = 0,1 м	—
н68У	—	—	388534,31	2270944,55	Метод спутниковых геодезических измерений (определений)	Mt = 0,1 м	—
н67У	—	—	388522,93	2270953,79	Метод спутниковых геодезических измерений (определений)	Mt = 0,1 м	—
н66У	—	—	388496,64	2270974,92	Метод спутниковых геодезических измерений (определений)	Mt = 0,1 м	—
н65У	—	—	388477,13	2270991,08	Метод спутниковых геодезических измерений (определений)	Mt = 0,1 м	—
н64У	—	—	388463,83	2271003,37	Метод спутниковых геодезических измерений (определений)	Mt = 0,1 м	—
н1479У	—	—	388459,79	2270999,67	Метод спутниковых	Mt = 0,1 м	—

КАРТА-ПЛАН ТЕРРИТОРИИ							
Сведения об уточняемых земельных участках							
					геодезических измерений (определений)		
н1480У	—	—	388451,24	2270991,00	Метод спутниковых геодезических измерений (определений)	Mt = 0,1 м	—
н1481У	—	—	388454,89	2270986,19	Метод спутниковых геодезических измерений (определений)	Mt = 0,1 м	—
н1482У	—	—	388450,23	2270981,50	Метод спутниковых геодезических измерений (определений)	Mt = 0,1 м	—
н1483У	—	—	388455,97	2270975,07	Метод спутниковых геодезических измерений (определений)	Mt = 0,1 м	—
н1484У	—	—	388465,27	2270965,83	Метод спутниковых геодезических измерений (определений)	Mt = 0,1 м	—
н1485У	—	—	388476,55	2270955,84	Метод спутниковых геодезических измерений (определений)	Mt = 0,1 м	—
н1486У	—	—	388474,60	2270953,42	Метод спутниковых геодезических измерений (определений)	Mt = 0,1 м	—
н1487У	—	—	388482,52	2270946,67	Метод спутниковых геодезических измерений (определений)	Mt = 0,1 м	—
н1488У	—	—	388500,04	2270932,03	Метод спутниковых геодезических	Mt = 0,1 м	—

КАРТА-ПЛАН ТЕРРИТОРИИ

Сведения об уточняемых земельных участках

					измерений (определений)		
н1478У	—	—	388514,01	2270920,64	Метод спутниковых геодезических измерений (определений)	Mt = 0,1 м	—

2. Сведения о частях границ уточняемого земельного участка с кадастровым номером 74:08:0301001:187 :

Обозначение части границ		Горизонтальное проложение (S), м	Описание прохождения части границ	Сведения о согласовании местоположения границ(согласовано/спорное)
от т.	до т.			
1	2	3	4	5
н1478У	н68У	31,37	—	—
н68У	н67У	14,66	—	—
н67У	н66У	33,73	—	—
н66У	н65У	25,33	—	—
н65У	н64У	18,11	—	—
н64У	н1479У	5,48	—	—
н1479У	н1480У	12,18	—	—
н1480У	н1481У	6,04	—	—
н1481У	н1482У	6,61	—	—
н1482У	н1483У	8,62	—	—
н1483У	н1484У	13,11	—	—
н1484У	н1485У	15,07	—	—
н1485У	н1486У	3,11	—	—
н1486У	н1487У	10,41	—	—
н1487У	н1488У	22,83	—	—
н1488У	н1478У	18,02	—	—

3. Сведения о характеристиках уточняемого земельного участка с кадастровым номером 74:08:0301001:187 :

№ п/п	Наименование характеристик земельного участка	Значение характеристики
1	2	3
1.	Адрес земельного участка	—
1.1.	Сведения о местоположении земельного участка (при отсутствии адреса) в структурированном в соответствии с федеральной информационной адресной системой виде	Челябинская область, р-н Карталинский, п Ольховка, ул Пьянзина, № 17 "а"
1.2.	Дополнительные сведения о местоположении земельного участка	—
2.	Площадь земельного участка ± величина погрешности	2657±18

КАРТА-ПЛАН ТЕРРИТОРИИ

Сведения об уточняемых земельных участках

1	2	3
	определения(вычисления) площади (**Р ± ΔР**), **м²**	
3.	Формула, примененная для вычисления предельной погрешности определения площади земельного участка, с подставленными значениями и итоговые (вычисленные) значения (**ΔР**), м2	$\Delta P = 3{,}5 \cdot M_t \cdot \sqrt{P_{док}} = 3{,}5 \cdot 0{,}10 \cdot \sqrt{2500} = 18$
4.	Площадь земельного участка согласно сведениям Единого государственного реестра недвижимости (**Ркад**), **м²**	2500
5.	Оценка расхождения **Р** и **Ркад (Р – Ркад), м²**	157
6.	Предельный минимальный и максимальный размеры земельного участка (**Рмин и Рмакс), м²**	Рмин=300, Рмакс - не установлен
7.	Вид (виды) разрешенного использования	для ведения личного подсобного хозяйства
7.1.	Дополнительные сведения об использовании земельного участка	—
8.	Кадастровый или иной государственный учетный номер (инвентарный) здания, сооружения, объекта незавершенного строительства, расположенного на земельном участке	74:08:0301001:291
9.	Сведения о земельных участках (землях общего пользования, территории общего пользования), посредством которых обеспечивается доступ	земли общего пользования
10.	Иные сведения	—

4. Пояснения к сведениям об уточняемом земельном участке с кадастровым номером 74:08:0301001:187 :

1.	—

1. Сведения о характерных точках границы уточняемого земельного участка с кадастровым номером 74:08:0301001:188 :

Система координат МСК-74 **Зона № 2**

Обозначение характерных точек границ	Координаты, м				Метод определения координат	Формулы, примененные для расчета средней квадратической погрешности определения координат характерных точек границ (M_t), с подставленными в такие формулы значениями и итоговые (вычисленные) значения M_t, м	Описание закрепления точки
	содержатся в Едином государственном реестре недвижимости		определены в результате выполнения комплексных кадастровых работ				
	X	Y	X	Y			
1	2	3	4	5	6	7	8
н1489У	—	—	389219,36	2272291,65	Метод спутниковых геодезических измерений	Mt = 0,1 м	—

КАРТА-ПЛАН ТЕРРИТОРИИ							
Сведения об уточняемых земельных участках							
					(определений)		
н1490У	—	—	389217,31	2272293,45	Метод спутниковых геодезических измерений (определений)	Mt = 0,1 м	—
192	—	—	389230,27	2272309,14	Метод спутниковых геодезических измерений (определений)	Mt = 0,1 м	—
н1491У	—	—	389192,83	2272350,68	Метод спутниковых геодезических измерений (определений)	Mt = 0,1 м	—
н390У	—	—	389153,90	2272315,83	Метод спутниковых геодезических измерений (определений)	Mt = 0,1 м	—
н389У	—	—	389160,80	2272307,66	Метод спутниковых геодезических измерений (определений)	Mt = 0,1 м	—
н388У	—	—	389169,58	2272314,93	Метод спутниковых геодезических измерений (определений)	Mt = 0,1 м	—
н387У	—	—	389175,86	2272308,54	Метод спутниковых геодезических измерений (определений)	Mt = 0,1 м	—
н386У	—	—	389190,72	2272293,89	Метод спутниковых геодезических измерений (определений)	Mt = 0,1 м	—
н385У	—	—	389205,96	2272276,67	Метод спутниковых геодезических измерений (определений)	Mt = 0,1 м	—

КАРТА-ПЛАН ТЕРРИТОРИИ

Сведения об уточняемых земельных участках

н1489У	—	—	389219,36	2272291,65	Метод спутниковых геодезических измерений (определений)	Mt = 0,1 м	—

2. Сведения о частях границ уточняемого земельного участка с кадастровым номером 74:08:0301001:188 :

Обозначение части границ		Горизонтальное проложение (S), м	Описание прохождения части границ	Сведения о согласовании местоположения границ(согласовано/спорное)
от т.	до т.			
1	2	3	4	5
н1489У	н1490У	2,73	—	—
н1490У	192	20,35	—	—
192	н1491У	55,92	—	—
н1491У	н390У	52,25	—	—
н390У	н389У	10,69	—	—
н389У	н388У	11,40	—	—
н388У	н387У	8,96	—	—
н387У	н386У	20,87	—	—
н386У	н385У	23,00	—	—
н385У	н1489У	20,10	—	—

3. Сведения о характеристиках уточняемого земельного участка с кадастровым номером 74:08:0301001:188 :

№ п/п	Наименование характеристик земельного участка	Значение характеристики
1	2	3
1.	Адрес земельного участка	—
1.1.	Сведения о местоположении земельного участка (при отсутствии адреса) в структурированном в соответствии с федеральной информационной адресной системой виде	Челябинская обл., Карталинский р-н, п. Ольховка, ул. Кирова, д. 28
1.2.	Дополнительные сведения о местоположении земельного участка	—
2.	Площадь земельного участка ± величина погрешности определения(вычисления) площади (**Р ± ΔР**), **м²**	2547±18
3.	Формула, примененная для вычисления предельной погрешности определения площади земельного участка, с подставленными значениями и итоговые (вычисленные) значения (**ΔР**), м2	$\Delta P = 3{,}5 \cdot M_t \cdot \sqrt{P_{док}} = 3{,}5 \cdot 0{,}10 \cdot \sqrt{2500} = 18$
4.	Площадь земельного участка согласно сведениям Единого государственного реестра недвижимости (**Ркад**), **м²**	2500
5.	Оценка расхождения **Р** и **Ркад (Р – Ркад), м²**	47
6.	Предельный минимальный и максимальный размеры земельного участка	Рмин=300, Рмакс - не установлен

КАРТА-ПЛАН ТЕРРИТОРИИ

Сведения об уточняемых земельных участках

1	2	3
	(Рмин и Рмакс), м^2	
7.	Вид (виды) разрешенного использования	для ведения личного подсобного хозяйства
7.1.	Дополнительные сведения об использовании земельного участка	—
8.	Кадастровый или иной государственный учетный номер (инвентарный) здания, сооружения, объекта незавершенного строительства, расположенного на земельном участке	74:08:0301001:301
9.	Сведения о земельных участках (землях общего пользования, территории общего пользования), посредством которых обеспечивается доступ	земли общего пользования
10.	Иные сведения	—

4. Пояснения к сведениям об уточняемом земельном участке с кадастровым номером 74:08:0301001:188 :

1.	—

1. Сведения о характерных точках границы уточняемого земельного участка с кадастровым номером 74:08:0301001:189 :

Система координат МСК-74 **Зона № 2**

Обозначение характерных точек границ	Координаты, м				Метод определения координат	Формулы, примененные для расчета средней квадратической погрешности определения координат характерных точек границ (M_t), с подставленными в такие формулы значениями и итоговые (вычисленные) значения M_t, м	Описание закрепления точки
	содержатся в Едином государственном реестре недвижимости		определены в результате выполнения комплексных кадастровых работ				
	X	Y	X	Y			
1	2	3	4	5	6	7	8
н1382У	—	—	388729,30	2270869,47	Метод спутниковых геодезических измерений (определений)	Mt = 0,1 м	—
н1381У	—	—	388721,68	2270876,22	Метод спутниковых геодезических измерений (определений)	Mt = 0,1 м	—
н1380У	—	—	388714,64	2270883,17	Метод спутниковых геодезических измерений	Mt = 0,1 м	—

КАРТА-ПЛАН ТЕРРИТОРИИ

Сведения об уточняемых земельных участках

					(определений)		
н1379У	—	—	388708,22	2270889,68	Метод спутниковых геодезических измерений (определений)	Mt = 0,1 м	—
н1378У	—	—	388702,16	2270895,51	Метод спутниковых геодезических измерений (определений)	Mt = 0,1 м	—
н1377У	—	—	388699,56	2270897,49	Метод спутниковых геодезических измерений (определений)	Mt = 0,1 м	—
н1376У	—	—	388697,12	2270898,70	Метод спутниковых геодезических измерений (определений)	Mt = 0,1 м	—
н1375У	—	—	388690,87	2270904,26	Метод спутниковых геодезических измерений (определений)	Mt = 0,1 м	—
н1374У	—	—	388683,98	2270910,59	Метод спутниковых геодезических измерений (определений)	Mt = 0,1 м	—
н1373У	—	—	388677,02	2270916,45	Метод спутниковых геодезических измерений (определений)	Mt = 0,1 м	—
н1492У	—	—	388672,31	2270910,87	Метод спутниковых геодезических измерений (определений)	Mt = 0,1 м	—
н1493У	—	—	388668,96	2270913,60	Метод спутниковых геодезических измерений (определений)	Mt = 0,1 м	—

КАРТА-ПЛАН ТЕРРИТОРИИ							
Сведения об уточняемых земельных участках							
н1494У	—	—	388658,71	2270900,64	Метод спутниковых геодезических измерений (определений)	Mt = 0,1 м	—
н1495У	—	—	388664,36	2270895,19	Метод спутниковых геодезических измерений (определений)	Mt = 0,1 м	—
н1496У	—	—	388666,28	2270893,33	Метод спутниковых геодезических измерений (определений)	Mt = 0,1 м	—
н1497У	—	—	388663,86	2270890,51	Метод спутниковых геодезических измерений (определений)	Mt = 0,1 м	—
н1498У	—	—	388670,05	2270885,06	Метод спутниковых геодезических измерений (определений)	Mt = 0,1 м	—
н1499У	—	—	388681,24	2270876,25	Метод спутниковых геодезических измерений (определений)	Mt = 0,1 м	—
н1500У	—	—	388683,33	2270866,12	Метод спутниковых геодезических измерений (определений)	Mt = 0,1 м	—
н1501У	—	—	388689,87	2270859,37	Метод спутниковых геодезических измерений (определений)	Mt = 0,1 м	—
н1502У	—	—	388692,61	2270857,22	Метод спутниковых геодезических измерений (определений)	Mt = 0,1 м	—
н1503У	—	—	388704,60	2270846,26	Метод спутниковых	Mt = 0,1 м	—

КАРТА-ПЛАН ТЕРРИТОРИИ

Сведения об уточняемых земельных участках

					геодезических измерений (определений)		
н1382У	—	—	388729,30	2270869,47	Метод спутниковых геодезических измерений (определений)	Mt = 0,1 м	—

2. Сведения о частях границ уточняемого земельного участка с кадастровым номером 74:08:0301001:189 :

Обозначение части границ		Горизонтальное проложение (S), м	Описание прохождения части границ	Сведения о согласовании местоположения границ(согласовано/спорное)
от т.	до т.			
1	2	3	4	5
н1382У	н1381У	10,18	—	—
н1381У	н1380У	9,89	—	—
н1380У	н1379У	9,14	—	—
н1379У	н1378У	8,41	—	—
н1378У	н1377У	3,27	—	—
н1377У	н1376У	2,72	—	—
н1376У	н1375У	8,37	—	—
н1375У	н1374У	9,36	—	—
н1374У	н1373У	9,10	—	—
н1373У	н1492У	7,30	—	—
н1492У	н1493У	4,32	—	—
н1493У	н1494У	16,52	—	—
н1494У	н1495У	7,85	—	—
н1495У	н1496У	2,67	—	—
н1496У	н1497У	3,72	—	—
н1497У	н1498У	8,25	—	—
н1498У	н1499У	14,24	—	—
н1499У	н1500У	10,34	—	—
н1500У	н1501У	9,40	—	—
н1501У	н1502У	3,48	—	—
н1502У	н1503У	16,24	—	—
н1503У	н1382У	33,89	—	—

КАРТА-ПЛАН ТЕРРИТОРИИ

Сведения об уточняемых земельных участках

3. Сведения о характеристиках уточняемого земельного участка с кадастровым номером 74:08:0301001:189 :

№ п/п	Наименование характеристик земельного участка	Значение характеристики
1	2	3
1.	Адрес земельного участка	—
1.1.	Сведения о местоположении земельного участка (при отсутствии адреса) в структурированном в соответствии с федеральной информационной адресной системой виде	обл. Челябинская, р-н Карталинский, п. Ольховка, ул. Маяковского, дом 21
1.2.	Дополнительные сведения о местоположении земельного участка	—
2.	Площадь земельного участка ± величина погрешности определения(вычисления) площади (**Р ± ΔР**), **м²**	2170±15
3.	Формула, примененная для вычисления предельной погрешности определения площади земельного участка, с подставленными значениями и итоговые (вычисленные) значения (**ΔР**), м2	$\Delta P = 3{,}5 \cdot M_t \cdot \sqrt{P_{док}} = 3{,}5 \cdot 0{,}10 \cdot \sqrt{1900} = 15$
4.	Площадь земельного участка согласно сведениям Единого государственного реестра недвижимости (**Ркад**), **м²**	1900
5.	Оценка расхождения **Р** и **Ркад (Р – Ркад), м²**	270
6.	Предельный минимальный и максимальный размеры земельного участка (**Рмин и Рмакс), м²**	Рмин=300, Рмакс - не установлен
7.	Вид (виды) разрешенного использования	для ведения личного подсобного хозяйства
7.1.	Дополнительные сведения об использовании земельного участка	—
8.	Кадастровый или иной государственный учетный номер (инвентарный) здания, сооружения, объекта незавершенного строительства, расположенного на земельном участке	74:08:0301001:279
9.	Сведения о земельных участках (землях общего пользования, территории общего пользования), посредством которых обеспечивается доступ	земли общего пользования
10.	Иные сведения	—

4. Пояснения к сведениям об уточняемом земельном участке с кадастровым номером 74:08:0301001:189 :

1.	—

1. Сведения о характерных точках границы уточняемого земельного участка с кадастровым номером 74:08:0301001:190 :

КАРТА-ПЛАН ТЕРРИТОРИИ

Сведения об уточняемых земельных участках

Система координат МСК-74 **Зона № 2**

Обозначение характерных точек границ	Координаты, м				Метод определения координат	Формулы, примененные для расчета средней квадратической погрешности определения координат характерных точек границ (M_t), с подставленными в такие формулы значениями и итоговые (вычисленные) значения M_t, м	Описание закрепления точки
	содержатся в Едином государственном реестре недвижимости		определены в результате выполнения комплексных кадастровых работ				
	X	Y	X	Y			
1	2	3	4	5	6	7	8
н1504У	—	—	389148,17	2272210,37	Метод спутниковых геодезических измерений (определений)	Mt = 0,1 м	—
н1505У	—	—	389153,46	2272216,39	Метод спутниковых геодезических измерений (определений)	Mt = 0,1 м	—
н1506У	—	—	389159,59	2272223,03	Метод спутниковых геодезических измерений (определений)	Mt = 0,1 м	—
н396У	—	—	389155,26	2272227,44	Метод спутниковых геодезических измерений (определений)	Mt = 0,1 м	—
н395У	—	—	389145,27	2272237,50	Метод спутниковых геодезических измерений (определений)	Mt = 0,1 м	—
н394У	—	—	389135,58	2272246,81	Метод спутниковых геодезических измерений (определений)	Mt = 0,1 м	—
н1507У	—	—	389105,18	2272214,35	Метод спутниковых	Mt = 0,1 м	—

КАРТА-ПЛАН ТЕРРИТОРИИ

Сведения об уточняемых земельных участках

					геодезических измерений (определений)		
н1508У	—	—	389113,63	2272203,32	Метод спутниковых геодезических измерений (определений)	Mt = 0,1 м	—
н1509У	—	—	389115,28	2272201,19	Метод спутниковых геодезических измерений (определений)	Mt = 0,1 м	—
н1510У	—	—	389127,43	2272191,28	Метод спутниковых геодезических измерений (определений)	Mt = 0,1 м	—
н1511У	—	—	389144,94	2272212,75	Метод спутниковых геодезических измерений (определений)	Mt = 0,1 м	—
н1504У	—	—	389148,17	2272210,37	Метод спутниковых геодезических измерений (определений)	Mt = 0,1 м	—

2. Сведения о частях границ уточняемого земельного участка с кадастровым номером 74:08:0301001:190 :

Обозначение части границ		Горизонтальное проложение (S), м	Описание прохождения части границ	Сведения о согласовании местоположения границ(согласовано/спорное)
от т.	до т.			
1	2	3	4	5
н1504У	н1505У	8,01	—	—
н1505У	н1506У	9,04	—	—
н1506У	н396У	6,18	—	—
н396У	н395У	14,18	—	—
н395У	н394У	13,44	—	—
н394У	н1507У	44,47	—	—
н1507У	н1508У	13,89	—	—
н1508У	н1509У	2,69	—	—
н1509У	н1510У	15,68	—	—

КАРТА-ПЛАН ТЕРРИТОРИИ

Сведения об уточняемых земельных участках

н1510У	н1511У	27,70	—	—
н1511У	н1504У	4,01	—	—

3. Сведения о характеристиках уточняемого земельного участка с кадастровым номером 74:08:0301001:190 :

№ п/п	Наименование характеристик земельного участка	Значение характеристики
1	2	3
1.	Адрес земельного участка	—
1.1.	Сведения о местоположении земельного участка (при отсутствии адреса) в структурированном в соответствии с федеральной информационной адресной системой виде	Челябинская обл., Карталинский р-н, п. Ольховка, ул. Кирова, д. 26
1.2.	Дополнительные сведения о местоположении земельного участка	—
2.	Площадь земельного участка ± величина погрешности определения(вычисления) площади (**Р ± ΔР**), **м²**	1475±12
3.	Формула, примененная для вычисления предельной погрешности определения площади земельного участка, с подставленными значениями и итоговые (вычисленные) значения (**ΔР**), м2	$\Delta P = 3{,}5 \cdot M_t \cdot \sqrt{P_{док}} = 3{,}5 \cdot 0{,}10 \cdot \sqrt{1200} = 12$
4.	Площадь земельного участка согласно сведениям Единого государственного реестра недвижимости (**Ркад**), **м²**	1200
5.	Оценка расхождения **Р** и **Ркад (Р – Ркад), м²**	275
6.	Предельный минимальный и максимальный размеры земельного участка (**Рмин и Рмакс), м²**	Рмин=300, Рмакс - не установлен
7.	Вид (виды) разрешенного использования	для ведения личного подсобного хозяйства
7.1.	Дополнительные сведения об использовании земельного участка	—
8.	Кадастровый или иной государственный учетный номер (инвентарный) здания, сооружения, объекта незавершенного строительства, расположенного на земельном участке	74:08:0301001:300
9.	Сведения о земельных участках (землях общего пользования, территории общего пользования), посредством которых обеспечивается доступ	земли общего пользования
10.	Иные сведения	—

4. Пояснения к сведениям об уточняемом земельном участке с кадастровым номером 74:08:0301001:190 :

1.	—

1. Сведения о характерных точках границы уточняемого земельного участка с кадастровым номером 74:08:0301001:191 :

КАРТА-ПЛАН ТЕРРИТОРИИ

Сведения об уточняемых земельных участках

Система координат МСК-74 **Зона № 2**

Обозначение характерных точек границ	Координаты, м				Метод определения координат	Формулы, примененные для расчета средней квадратической погрешности определения координат характерных точек границ (M_t), с подставленными в такие формулы значениями и итоговые (вычисленные) значения M_t, м	Описание закрепления точки
	содержатся в Едином государственном реестре недвижимости		определены в результате выполнения комплексных кадастровых работ				
	X	Y	X	Y			
1	2	3	4	5	6	7	8
н1512У	—	—	389212,16	2271340,27	Метод спутниковых геодезических измерений (определений)	Mt = 0,1 м	—
н1513У	—	—	389223,28	2271350,55	Метод спутниковых геодезических измерений (определений)	Mt = 0,1 м	—
н687У	—	—	389216,85	2271358,27	Метод спутниковых геодезических измерений (определений)	Mt = 0,1 м	—
н704У	—	—	389196,29	2271378,98	Метод спутниковых геодезических измерений (определений)	Mt = 0,1 м	—
н703У	—	—	389190,60	2271382,23	Метод спутниковых геодезических измерений (определений)	Mt = 0,1 м	—
н702У	—	—	389186,05	2271385,06	Метод спутниковых геодезических измерений (определений)	Mt = 0,1 м	—
н701У	—	—	389181,24	2271389,94	Метод спутниковых	Mt = 0,1 м	—

КАРТА-ПЛАН ТЕРРИТОРИИ							
Сведения об уточняемых земельных участках							
					геодезических измерений (определений)		
н700У	—	—	389177,50	2271386,38	Метод спутниковых геодезических измерений (определений)	Mt = 0,1 м	—
н699У	—	—	389164,83	2271398,42	Метод спутниковых геодезических измерений (определений)	Mt = 0,1 м	—
н698У	—	—	389159,54	2271405,32	Метод спутниковых геодезических измерений (определений)	Mt = 0,1 м	—
н1514У	—	—	389149,74	2271395,70	Метод спутниковых геодезических измерений (определений)	Mt = 0,1 м	—
н1515У	—	—	389154,11	2271391,63	Метод спутниковых геодезических измерений (определений)	Mt = 0,1 м	—
н1516У	—	—	389147,02	2271382,45	Метод спутниковых геодезических измерений (определений)	Mt = 0,1 м	—
н1517У	—	—	389156,02	2271376,02	Метод спутниковых геодезических измерений (определений)	Mt = 0,1 м	—
н1518У	—	—	389170,26	2271365,74	Метод спутниковых геодезических измерений (определений)	Mt = 0,1 м	—
н1519У	—	—	389175,70	2271362,48	Метод спутниковых геодезических	Mt = 0,1 м	—

КАРТА-ПЛАН ТЕРРИТОРИИ

Сведения об уточняемых земельных участках

					измерений (определений)		
н1520У	—	—	389209,14	2271341,13	Метод спутниковых геодезических измерений (определений)	Mt = 0,1 м	—
н1512У	—	—	389212,16	2271340,27	Метод спутниковых геодезических измерений (определений)	Mt = 0,1 м	—

2. Сведения о частях границ уточняемого земельного участка с кадастровым номером 74:08:0301001:191 :

Обозначение части границ		Горизонтальное проложение (S), м	Описание прохождения части границ	Сведения о согласовании местоположения границ(согласовано/спорное)
от т.	до т.			
1	2	3	4	5
н1512У	н1513У	15,14	—	—
н1513У	н687У	10,05	—	—
н687У	н704У	29,18	—	—
н704У	н703У	6,55	—	—
н703У	н702У	5,36	—	—
н702У	н701У	6,85	—	—
н701У	н700У	5,16	—	—
н700У	н699У	17,48	—	—
н699У	н698У	8,69	—	—
н698У	н1514У	13,73	—	—
н1514У	н1515У	5,97	—	—
н1515У	н1516У	11,60	—	—
н1516У	н1517У	11,06	—	—
н1517У	н1518У	17,56	—	—
н1518У	н1519У	6,34	—	—
н1519У	н1520У	39,67	—	—
н1520У	н1512У	3,14	—	—

3. Сведения о характеристиках уточняемого земельного участка с кадастровым номером 74:08:0301001:191 :

№ п/п	Наименование характеристик земельного участка	Значение характеристики
1	2	3
1.	Адрес земельного участка	—

КАРТА-ПЛАН ТЕРРИТОРИИ

Сведения об уточняемых земельных участках

1	2	3
1.1.	Сведения о местоположении земельного участка (при отсутствии адреса) в структурированном в соответствии с федеральной информационной адресной системой виде	Челябинская обл., Карталинский р-н, п. Ольховка, ул. Маяковского, д. 59
1.2.	Дополнительные сведения о местоположении земельного участка	—
2.	Площадь земельного участка ± величина погрешности определения(вычисления) площади (**Р ± ΔР**), **м^2**	1822±15
3.	Формула, примененная для вычисления предельной погрешности определения площади земельного участка, с подставленными значениями и итоговые (вычисленные) значения (**ΔР**), м2	$\Delta P = 3{,}5 \cdot M_t \cdot \sqrt{P_{док}} = 3{,}5 \cdot 0{,}10 \cdot \sqrt{1780} = 15$
4.	Площадь земельного участка согласно сведениям Единого государственного реестра недвижимости (**Ркад**), **м^2**	1780
5.	Оценка расхождения **Р** и **Ркад (Р – Ркад), м^2**	42
6.	Предельный минимальный и максимальный размеры земельного участка (**Рмин и Рмакс), м^2**	Рмин=300, Рмакс - не установлен
7.	Вид (виды) разрешенного использования	для ведения личного подсобного хозяйства
7.1.	Дополнительные сведения об использовании земельного участка	—
8.	Кадастровый или иной государственный учетный номер (инвентарный) здания, сооружения, объекта незавершенного строительства, расположенного на земельном участке	74:08:0301001:289
9.	Сведения о земельных участках (землях общего пользования, территории общего пользования), посредством которых обеспечивается доступ	земли общего пользования
10.	Иные сведения	—

4. Пояснения к сведениям об уточняемом земельном участке с кадастровым номером 74:08:0301001:191 :

1.	—

1. Сведения о характерных точках границы уточняемого земельного участка с кадастровым номером 74:08:0301001:192 :

КАРТА-ПЛАН ТЕРРИТОРИИ

Сведения об уточняемых земельных участках

Система координат МСК-74 **Зона № 2**

Обозначение характерных точек границ	Координаты, м				Метод определения координат	Формулы, примененные для расчета средней квадратической погрешности определения координат характерных точек границ (M_t), с подставленными в такие формулы значениями и итоговые (вычисленные) значения M_t, м	Описание закрепления точки
	содержатся в Едином государственном реестре недвижимости		определены в результате выполнения комплексных кадастровых работ				
	X	Y	X	Y			
1	2	3	4	5	6	7	8
н1450У	—	—	389358,31	2271434,93	Метод спутниковых геодезических измерений (определений)	Mt = 0,1 м	—
н1449У	—	—	389352,44	2271446,09	Метод спутниковых геодезических измерений (определений)	Mt = 0,1 м	—
н1448У	—	—	389334,96	2271471,50	Метод спутниковых геодезических измерений (определений)	Mt = 0,1 м	—
н1447У	—	—	389328,65	2271478,60	Метод спутниковых геодезических измерений (определений)	Mt = 0,1 м	—
н1446У	—	—	389314,50	2271495,24	Метод спутниковых геодезических измерений (определений)	Mt = 0,1 м	—
н1521У	—	—	389310,37	2271492,26	Метод спутниковых геодезических измерений (определений)	Mt = 0,1 м	—
н1522У	—	—	389308,31	2271495,46	Метод спутниковых	Mt = 0,1 м	—

КАРТА-ПЛАН ТЕРРИТОРИИ

Сведения об уточняемых земельных участках

					геодезических измерений (определений)		
н1523У	—	—	389297,77	2271487,56	Метод спутниковых геодезических измерений (определений)	Mt = 0,1 м	—
н1524У	—	—	389304,23	2271478,64	Метод спутниковых геодезических измерений (определений)	Mt = 0,1 м	—
н1525У	—	—	389298,69	2271474,31	Метод спутниковых геодезических измерений (определений)	Mt = 0,1 м	—
н1526У	—	—	389346,13	2271422,67	Метод спутниковых геодезических измерений (определений)	Mt = 0,1 м	—
н1450У	—	—	389358,31	2271434,93	Метод спутниковых геодезических измерений (определений)	Mt = 0,1 м	—

2. Сведения о частях границ уточняемого земельного участка с кадастровым номером 74:08:0301001:192 :

Обозначение части границ		Горизонтальное проложение (S), м	Описание прохождения части границ	Сведения о согласовании местоположения границ(согласовано/спорное)
от т.	до т.			
1	2	3	4	5
н1450У	н1449У	12,61	—	—
н1449У	н1448У	30,84	—	—
н1448У	н1447У	9,50	—	—
н1447У	н1446У	21,84	—	—
н1446У	н1521У	5,09	—	—
н1521У	н1522У	3,81	—	—
н1522У	н1523У	13,17	—	—
н1523У	н1524У	11,01	—	—
н1524У	н1525У	7,03	—	—

КАРТА-ПЛАН ТЕРРИТОРИИ

Сведения об уточняемых земельных участках

н1525У	н1526У	70,12	—	—
н1526У	н1450У	17,28	—	—

3. Сведения о характеристиках уточняемого земельного участка с кадастровым номером 74:08:0301001:192 :

№ п/п	Наименование характеристик земельного участка	Значение характеристики
1	2	3
1.	Адрес земельного участка	—
1.1.	Сведения о местоположении земельного участка (при отсутствии адреса) в структурированном в соответствии с федеральной информационной адресной системой виде	обл. Челябинская, р-н Карталинский, п. Ольховка, ул. Маяковского, дом 71
1.2.	Дополнительные сведения о местоположении земельного участка	—
2.	Площадь земельного участка ± величина погрешности определения(вычисления) площади (**Р ± ΔР**), **м²**	1750±15
3.	Формула, примененная для вычисления предельной погрешности определения площади земельного участка, с подставленными значениями и итоговые (вычисленные) значения (**ΔР**), м2	$\Delta P = 3{,}5 \cdot M_t \cdot \sqrt{P_{док}} = 3{,}5 \cdot 0{,}10 \cdot \sqrt{1739} = 15$
4.	Площадь земельного участка согласно сведениям Единого государственного реестра недвижимости (**Ркад**), **м²**	1739
5.	Оценка расхождения **Р** и **Ркад (Р – Ркад), м²**	11
6.	Предельный минимальный и максимальный размеры земельного участка (**Рмин и Рмакс), м²**	Рмин=300, Рмакс - не установлен
7.	Вид (виды) разрешенного использования	для ведения личного подсобного хозяйства
7.1.	Дополнительные сведения об использовании земельного участка	—
8.	Кадастровый или иной государственный учетный номер (инвентарный) здания, сооружения, объекта незавершенного строительства, расположенного на земельном участке	74:08:0301001:240
9.	Сведения о земельных участках (землях общего пользования, территории общего пользования), посредством которых обеспечивается доступ	—
10.	Иные сведения	—

4. Пояснения к сведениям об уточняемом земельном участке с кадастровым номером 74:08:0301001:192 :

1.	—

1. Сведения о характерных точках границы уточняемого земельного участка с кадастровым номером 74:08:0301001:193 :

КАРТА-ПЛАН ТЕРРИТОРИИ

Сведения об уточняемых земельных участках

Система координат МСК-74 **Зона № 2**

Обозначение характерных точек границ	Координаты, м				Метод определения координат	Формулы, примененные для расчета средней квадратической погрешности определения координат характерных точек границ (M_t), с подставленными в такие формулы значениями и итоговые (вычисленные) значения M_t, м	Описание закрепления точки
	содержатся в Едином государственном реестре недвижимости		определены в результате выполнения комплексных кадастровых работ				
	X	Y	X	Y			
1	2	3	4	5	6	7	8
н1527У	—	—	388890,31	2271505,72	Метод спутниковых геодезических измерений (определений)	Mt = 0,1 м	—
н1528У	—	—	388896,18	2271512,49	Метод спутниковых геодезических измерений (определений)	Mt = 0,1 м	—
н1529У	—	—	388899,50	2271509,85	Метод спутниковых геодезических измерений (определений)	Mt = 0,1 м	—
н253У	—	—	388905,49	2271516,83	Метод спутниковых геодезических измерений (определений)	Mt = 0,1 м	—
н276У	—	—	388902,75	2271519,60	Метод спутниковых геодезических измерений (определений)	Mt = 0,1 м	—
н275У	—	—	388895,92	2271525,40	Метод спутниковых геодезических измерений (определений)	Mt = 0,1 м	—
н274У	—	—	388885,76	2271533,68	Метод спутниковых	Mt = 0,1 м	—

КАРТА-ПЛАН ТЕРРИТОРИИ							
Сведения об уточняемых земельных участках							
					геодезических измерений (определений)		
н273У	—	—	388881,49	2271537,63	Метод спутниковых геодезических измерений (определений)	Mt = 0,1 м	—
н272У	—	—	388878,83	2271539,66	Метод спутниковых геодезических измерений (определений)	Mt = 0,1 м	—
н271У	—	—	388873,83	2271543,55	Метод спутниковых геодезических измерений (определений)	Mt = 0,1 м	—
н1530У	—	—	388867,05	2271534,59	Метод спутниковых геодезических измерений (определений)	Mt = 0,1 м	—
н1531У	—	—	388867,81	2271533,95	Метод спутниковых геодезических измерений (определений)	Mt = 0,1 м	—
127	—	—	388867,06	2271532,97	Метод спутниковых геодезических измерений (определений)	Mt = 0,1 м	Закрепление отсутствует
126	—	—	388863,93	2271528,91	Метод спутниковых геодезических измерений (определений)	Mt = 0,1 м	Закрепление отсутствует
н1532У	—	—	388869,21	2271524,14	Метод спутниковых геодезических измерений (определений)	Mt = 0,1 м	—
124	—	—	388868,76	2271523,66	Метод спутниковых геодезических	Mt = 0,1 м	Закрепление отсутствует

КАРТА-ПЛАН ТЕРРИТОРИИ

Сведения об уточняемых земельных участках

					измерений (определений)		
н1533У	—	—	388877,55	2271515,79	Метод спутниковых геодезических измерений (определений)	Mt = 0,1 м	—
н1534У	—	—	388878,27	2271515,23	Метод спутниковых геодезических измерений (определений)	Mt = 0,1 м	—
н1535У	—	—	388878,70	2271515,74	Метод спутниковых геодезических измерений (определений)	Mt = 0,1 м	—
н1527У	—	—	388890,31	2271505,72	Метод спутниковых геодезических измерений (определений)	Mt = 0,1 м	—

2. Сведения о частях границ уточняемого земельного участка с кадастровым номером 74:08:0301001:193 :

Обозначение части границ		Горизонтальное проложение (S), м	Описание прохождения части границ	Сведения о согласовании местоположения границ(согласовано/спорное)
от т.	до т.			
1	2	3	4	5
н1527У	н1528У	8,96	—	—
н1528У	н1529У	4,24	—	—
н1529У	н253У	9,20	—	—
н253У	н276У	3,90	—	—
н276У	н275У	8,96	—	—
н275У	н274У	13,11	—	—
н274У	н273У	5,82	—	—
н273У	н272У	3,35	—	—
н272У	н271У	6,33	—	—
н271У	н1530У	11,24	—	—
н1530У	н1531У	0,99	—	—
н1531У	127	1,23	—	—
127	126	5,13	—	—
126	н1532У	7,12	—	—

КАРТА-ПЛАН ТЕРРИТОРИИ

Сведения об уточняемых земельных участках

н1532У	124	0,66	—	—
124	н1533У	11,80	—	—
н1533У	н1534У	0,91	—	—
н1534У	н1535У	0,67	—	—
н1535У	н1527У	15,34	—	—

3. Сведения о характеристиках уточняемого земельного участка с кадастровым номером 74:08:0301001:193 :

№ п/п	Наименование характеристик земельного участка	Значение характеристики
1	2	3
1.	Адрес земельного участка	—
1.1.	Сведения о местоположении земельного участка (при отсутствии адреса) в структурированном в соответствии с федеральной информационной адресной системой виде	обл. Челябинская, р-н Карталинский, п. Ольховка, ул. Пьянзина, дом 46-1
1.2.	Дополнительные сведения о местоположении земельного участка	—
2.	Площадь земельного участка ± величина погрешности определения(вычисления) площади (**Р ± ΔР**), **м²**	712±10
3.	Формула, примененная для вычисления предельной погрешности определения площади земельного участка, с подставленными значениями и итоговые (вычисленные) значения (**ΔР**), м2	$\Delta P = 3{,}5 \cdot M_t \cdot \sqrt{P_{док}} = 3{,}5 \cdot 0{,}10 \cdot \sqrt{737} = 10$
4.	Площадь земельного участка согласно сведениям Единого государственного реестра недвижимости (**Ркад**), **м²**	737
5.	Оценка расхождения **Р** и **Ркад (Р – Ркад), м²**	-25
6.	Предельный минимальный и максимальный размеры земельного участка (**Рмин и Рмакс), м²**	Рмин=300, Рмакс - не установлен
7.	Вид (виды) разрешенного использования	для ведения личного подсобного хозяйства
7.1.	Дополнительные сведения об использовании земельного участка	—
8.	Кадастровый или иной государственный учетный номер (инвентарный) здания, сооружения, объекта незавершенного строительства, расположенного на земельном участке	74:08:0301001:340
9.	Сведения о земельных участках (землях общего пользования, территории общего пользования), посредством которых обеспечивается доступ	—
10.	Иные сведения	—

4. Пояснения к сведениям об уточняемом земельном участке с кадастровым номером 74:08:0301001:193 :

1.	—

1. Сведения о характерных точках границы уточняемого земельного участка с кадастровым номером 74:08:0301001:198 :

КАРТА-ПЛАН ТЕРРИТОРИИ

Сведения об уточняемых земельных участках

Система координат МСК-74 **Зона № 2**

Обозначение характерных точек границ	Координаты, м				Метод определения координат	Формулы, примененные для расчета средней квадратической погрешности определения координат характерных точек границ (M_t), с подставленными в такие формулы значениями и итоговые (вычисленные) значения M_t, м	Описание закрепления точки
	содержатся в Едином государственном реестре недвижимости		определены в результате выполнения комплексных кадастровых работ				
	X	Y	X	Y			
1	2	3	4	5	6	7	8
н1399У	—	—	388976,30	2271101,12	Метод спутниковых геодезических измерений (определений)	Mt = 0,1 м	—
н1552У	—	—	388993,56	2271120,15	Метод спутниковых геодезических измерений (определений)	Mt = 0,1 м	—
н1553У	—	—	388961,21	2271146,82	Метод спутниковых геодезических измерений (определений)	Mt = 0,1 м	—
н1554У	—	—	388950,52	2271155,78	Метод спутниковых геодезических измерений (определений)	Mt = 0,1 м	—
н1555У	—	—	388950,73	2271156,54	Метод спутниковых геодезических измерений (определений)	Mt = 0,1 м	—
н1556У	—	—	388940,31	2271166,62	Метод спутниковых геодезических измерений (определений)	Mt = 0,1 м	—
н1557У	—	—	388935,89	2271170,22	Метод спутниковых	Mt = 0,1 м	—

КАРТА-ПЛАН ТЕРРИТОРИИ							
Сведения об уточняемых земельных участках							
					геодезических измерений (определений)		
н1558У	—	—	388920,73	2271181,04	Метод спутниковых геодезических измерений (определений)	Mt = 0,1 м	—
н1559У	—	—	388918,49	2271177,96	Метод спутниковых геодезических измерений (определений)	Mt = 0,1 м	—
н1560У	—	—	388916,64	2271179,30	Метод спутниковых геодезических измерений (определений)	Mt = 0,1 м	—
н1561У	—	—	388913,86	2271176,13	Метод спутниковых геодезических измерений (определений)	Mt = 0,1 м	—
н1562У	—	—	388912,77	2271174,82	Метод спутниковых геодезических измерений (определений)	Mt = 0,1 м	—
н1563У	—	—	388909,54	2271177,23	Метод спутниковых геодезических измерений (определений)	Mt = 0,1 м	—
н1407У	—	—	388903,05	2271168,64	Метод спутниковых геодезических измерений (определений)	Mt = 0,1 м	—
н1406У	—	—	388907,47	2271164,70	Метод спутниковых геодезических измерений (определений)	Mt = 0,1 м	—
н1405У	—	—	388920,84	2271152,88	Метод спутниковых геодезических	Mt = 0,1 м	—

КАРТА-ПЛАН ТЕРРИТОРИИ

Сведения об уточняемых земельных участках

					измерений (определений)		
н1404У	—	—	388922,61	2271155,14	Метод спутниковых геодезических измерений (определений)	Mt = 0,1 м	—
н1403У	—	—	388926,26	2271151,66	Метод спутниковых геодезических измерений (определений)	Mt = 0,1 м	—
н1402У	—	—	388929,28	2271148,25	Метод спутниковых геодезических измерений (определений)	Mt = 0,1 м	—
н1401У	—	—	388936,99	2271140,08	Метод спутниковых геодезических измерений (определений)	Mt = 0,1 м	—
н1400У	—	—	388948,81	2271128,72	Метод спутниковых геодезических измерений (определений)	Mt = 0,1 м	—
н1399У	—	—	388976,30	2271101,12	Метод спутниковых геодезических измерений (определений)	Mt = 0,1 м	—

2. Сведения о частях границ уточняемого земельного участка с кадастровым номером 74:08:0301001:198 :

Обозначение части границ		Горизонтальное проложение (S), м	Описание прохождения части границ	Сведения о согласовании местоположения границ(согласовано/спорное)
от т.	до т.			
1	2	3	4	5
н1399У	н1552У	25,69	—	—
н1552У	н1553У	41,93	—	—
н1553У	н1554У	13,95	—	—
н1554У	н1555У	0,79	—	—
н1555У	н1556У	14,50	—	—
н1556У	н1557У	5,70	—	—

КАРТА-ПЛАН ТЕРРИТОРИИ

Сведения об уточняемых земельных участках

н1557У	н1558У	18,63	—	—
н1558У	н1559У	3,81	—	—
н1559У	н1560У	2,28	—	—
н1560У	н1561У	4,22	—	—
н1561У	н1562У	1,70	—	—
н1562У	н1563У	4,03	—	—
н1563У	н1407У	10,77	—	—
н1407У	н1406У	5,92	—	—
н1406У	н1405У	17,85	—	—
н1405У	н1404У	2,87	—	—
н1404У	н1403У	5,04	—	—
н1403У	н1402У	4,56	—	—
н1402У	н1401У	11,23	—	—
н1401У	н1400У	16,39	—	—
н1400У	н1399У	38,95	—	—

3. Сведения о характеристиках уточняемого земельного участка с кадастровым номером 74:08:0301001:198 :

№ п/п	Наименование характеристик земельного участка	Значение характеристики
1	2	3
1.	Адрес земельного участка	—
1.1.	Сведения о местоположении земельного участка (при отсутствии адреса) в структурированном в соответствии с федеральной информационной адресной системой виде	Челябинская обл., Карталинский р-н, п. Ольховка, ул. Маяковского, д. 35
1.2.	Дополнительные сведения о местоположении земельного участка	—
2.	Площадь земельного участка ± величина погрешности определения(вычисления) площади (**Р ± ΔР**), **м^2**	2188±15
3.	Формула, примененная для вычисления предельной погрешности определения площади земельного участка, с подставленными значениями и итоговые (вычисленные) значения (**ΔР**), м2	$\Delta P = 3{,}5 \cdot M_t \cdot \sqrt{P_{док}} = 3{,}5 \cdot 0{,}10 \cdot \sqrt{1947} = 15$
4.	Площадь земельного участка согласно сведениям Единого государственного реестра недвижимости (**Ркад**), **м^2**	1947
5.	Оценка расхождения **Р** и **Ркад (Р – Ркад), м^2**	241
6.	Предельный минимальный и максимальный размеры земельного участка (**Рмин и Рмакс), м^2**	Рмин=300, Рмакс - не установлен
7.	Вид (виды) разрешенного использования	Для ведения личного подсобного хозяйства
7.1.	Дополнительные сведения об использовании земельного участка	—

КАРТА-ПЛАН ТЕРРИТОРИИ

Сведения об уточняемых земельных участках

1	2	3
8.	Кадастровый или иной государственный учетный номер (инвентарный) здания, сооружения, объекта незавершенного строительства, расположенного на земельном участке	74:08:0301001:337
9.	Сведения о земельных участках (землях общего пользования, территории общего пользования), посредством которых обеспечивается доступ	—
10.	Иные сведения	—

4. Пояснения к сведениям об уточняемом земельном участке с кадастровым номером 74:08:0301001:198 :

1.	—

1. Сведения о характерных точках границы уточняемого земельного участка с кадастровым номером 74:08:0301001:224 :

Система координат МСК-74 **Зона № 2**

Обозначение характерных точек границ	Координаты, м				Метод определения координат	Формулы, примененные для расчета средней квадратической погрешности определения координат характерных точек границ (M_t), с подставленными в такие формулы значениями и итоговые (вычисленные) значения M_t, м	Описание закрепления точки
	содержатся в Едином государственном реестре недвижимости		определены в результате выполнения комплексных кадастровых работ				
	X	Y	X	Y			
1	2	3	4	5	6	7	8
86	—	—	388413,56	2270629,15	Метод спутниковых геодезических измерений (определений)	Mt = 0,1 м	Закрепление отсутствует
85	—	—	388439,34	2270659,40	Метод спутниковых геодезических измерений (определений)	Mt = 0,1 м	—
н1564У	—	—	388406,99	2270691,56	Метод спутниковых геодезических измерений (определений)	Mt = 0,1 м	—
н1565У	—	—	388376,67	2270659,74	Метод спутниковых геодезических	Mt = 0,1 м	—

КАРТА-ПЛАН ТЕРРИТОРИИ

Сведения об уточняемых земельных участках

					измерений (определений)		
87	—	—	388381,45	2270654,74	Метод спутниковых геодезических измерений (определений)	Mt = 0,1 м	Закрепление отсутствует
86	—	—	388413,56	2270629,15	Метод спутниковых геодезических измерений (определений)	Mt = 0,1 м	Закрепление отсутствует

2. Сведения о частях границ уточняемого земельного участка с кадастровым номером 74:08:0301001:224 :

Обозначение части границ		Горизонтальное проложение (S), м	Описание прохождения части границ	Сведения о согласовании местоположения границ(согласовано/спорное)
от т.	до т.			
1	2	3	4	5
86	85	39,75	—	—
85	н1564У	45,62	—	—
н1564У	н1565У	43,95	—	—
н1565У	87	6,92	—	—
87	86	41,06	—	—

3. Сведения о характеристиках уточняемого земельного участка с кадастровым номером 74:08:0301001:224 :

№ п/п	Наименование характеристик земельного участка	Значение характеристики
1	2	3
1.	Адрес земельного участка	—
1.1.	Сведения о местоположении земельного участка (при отсутствии адреса) в структурированном в соответствии с федеральной информационной адресной системой виде	Челябинская обл., Карталинский р-н, п. Ольховка, ул. Маяковского, д. 6
1.2.	Дополнительные сведения о местоположении земельного участка	—
2.	Площадь земельного участка ± величина погрешности определения(вычисления) площади (**Р ± ΔР**), **м²**	1974±15
3.	Формула, примененная для вычисления предельной погрешности определения площади земельного участка, с подставленными значениями и итоговые (вычисленные) значения (**ΔР**), м2	$\Delta P = 3{,}5 \cdot M_t \cdot \sqrt{P_{док}} = 3{,}5 \cdot 0{,}10 \cdot \sqrt{1800} = 15$
4.	Площадь земельного участка согласно сведениям Единого государственного реестра недвижимости (**Ркад**), **м²**	1800
5.	Оценка расхождения **Р** и **Ркад (Р – Ркад), м²**	174

КАРТА-ПЛАН ТЕРРИТОРИИ

Сведения об уточняемых земельных участках

1	2	3
6.	Предельный минимальный и максимальный размеры земельного участка (**Рмин и Рмакс), м^2**	Рмин=300, Рмакс - не установлен
7.	Вид (виды) разрешенного использования	Для ведения личного подсобного хозяйства
7.1.	Дополнительные сведения об использовании земельного участка	—
8.	Кадастровый или иной государственный учетный номер (инвентарный) здания, сооружения, объекта незавершенного строительства, расположенного на земельном участке	74:08:0301001:334
9.	Сведения о земельных участках (землях общего пользования, территории общего пользования), посредством которых обеспечивается доступ	—
10.	Иные сведения	—

4. Пояснения к сведениям об уточняемом земельном участке с кадастровым номером 74:08:0301001:224 :

1.	—

1. Сведения о характерных точках границы уточняемого земельного участка с кадастровым номером 74:08:0301001:225 :

Система координат МСК-74 **Зона № 2**

Обозначение характерных точек границ	Координаты, м				Метод определения координат	Формулы, примененные для расчета средней квадратической погрешности определения координат характерных точек границ (M_t), с подставленными в такие формулы значениями и итоговые (вычисленные) значения M_t, м	Описание закрепления точки
	содержатся в Едином государственном реестре недвижимости		определены в результате выполнения комплексных кадастровых работ				
	X	Y	X	Y			
1	2	3	4	5	6	7	8
н83У	—	—	389080,07	2271555,43	Метод спутниковых геодезических измерений (определений)	Mt = 0,1 м	—
н1264У	—	—	389094,56	2271575,32	Метод спутниковых геодезических измерений (определений)	Mt = 0,1 м	—
н1263У	—	—	389080,65	2271584,86	Метод спутниковых геодезических	Mt = 0,1 м	—

КАРТА-ПЛАН ТЕРРИТОРИИ							
Сведения об уточняемых земельных участках							
					измерений (определений)		
н1262У	—	—	389070,53	2271591,75	Метод спутниковых геодезических измерений (определений)	Mt = 0,1 м	—
н1261У	—	—	389049,17	2271605,49	Метод спутниковых геодезических измерений (определений)	Mt = 0,1 м	—
н1260У	—	—	389043,89	2271608,09	Метод спутниковых геодезических измерений (определений)	Mt = 0,1 м	—
н1259У	—	—	389040,13	2271610,73	Метод спутниковых геодезических измерений (определений)	Mt = 0,1 м	—
н1258У	—	—	389034,17	2271615,91	Метод спутниковых геодезических измерений (определений)	Mt = 0,1 м	—
н1566У	—	—	389028,40	2271608,91	Метод спутниковых геодезических измерений (определений)	Mt = 0,1 м	—
н1567У	—	—	389024,98	2271611,48	Метод спутниковых геодезических измерений (определений)	Mt = 0,1 м	—
н1568У	—	—	389018,32	2271603,04	Метод спутниковых геодезических измерений (определений)	Mt = 0,1 м	—
н90У	—	—	389022,00	2271599,87	Метод спутниковых геодезических измерений	Mt = 0,1 м	—

КАРТА-ПЛАН ТЕРРИТОРИИ

Сведения об уточняемых земельных участках

					(определений)		
н89У	—	—	389030,47	2271593,32	Метод спутниковых геодезических измерений (определений)	Mt = 0,1 м	—
н88У	—	—	389030,94	2271593,91	Метод спутниковых геодезических измерений (определений)	Mt = 0,1 м	—
н87У	—	—	389038,78	2271586,88	Метод спутниковых геодезических измерений (определений)	Mt = 0,1 м	—
н86У	—	—	389041,42	2271586,10	Метод спутниковых геодезических измерений (определений)	Mt = 0,1 м	—
н85У	—	—	389044,68	2271583,39	Метод спутниковых геодезических измерений (определений)	Mt = 0,1 м	—
н84У	—	—	389061,12	2271569,96	Метод спутниковых геодезических измерений (определений)	Mt = 0,1 м	—
н83У	—	—	389080,07	2271555,43	Метод спутниковых геодезических измерений (определений)	Mt = 0,1 м	—

2. Сведения о частях границ уточняемого земельного участка с кадастровым номером 74:08:0301001:225 :

Обозначение части границ		Горизонтальное проложение (S), м	Описание прохождения части границ	Сведения о согласовании местоположения границ(согласовано/спорное)
от т.	до т.			
1	2	3	4	5
н83У	н1264У	24,61	—	—
н1264У	н1263У	16,87	—	—
н1263У	н1262У	12,24	—	—

КАРТА-ПЛАН ТЕРРИТОРИИ

Сведения об уточняемых земельных участках

н1262У	н1261У	25,40	—	—
н1261У	н1260У	5,89	—	—
н1260У	н1259У	4,59	—	—
н1259У	н1258У	7,90	—	—
н1258У	н1566У	9,07	—	—
н1566У	н1567У	4,28	—	—
н1567У	н1568У	10,75	—	—
н1568У	н90У	4,86	—	—
н90У	н89У	10,71	—	—
н89У	н88У	0,75	—	—
н88У	н87У	10,53	—	—
н87У	н86У	2,75	—	—
н86У	н85У	4,24	—	—
н85У	н84У	21,23	—	—
н84У	н83У	23,88	—	—

3. Сведения о характеристиках уточняемого земельного участка с кадастровым номером 74:08:0301001:225 :

№ п/п	Наименование характеристик земельного участка	Значение характеристики
1	2	3
1.	Адрес земельного участка	—
1.1.	Сведения о местоположении земельного участка (при отсутствии адреса) в структурированном в соответствии с федеральной информационной адресной системой виде	обл. Челябинская, р-н Карталинский, п. Ольховка, ул. Пьянзина, дом 57
1.2.	Дополнительные сведения о местоположении земельного участка	—
2.	Площадь земельного участка ± величина погрешности определения(вычисления) площади (**Р ± ΔР**), **м²**	1660±15
3.	Формула, примененная для вычисления предельной погрешности определения площади земельного участка, с подставленными значениями и итоговые (вычисленные) значения (**ΔР**), м2	$\Delta P = 3{,}5 \cdot M_t \cdot \sqrt{P_{док}} = 3{,}5 \cdot 0{,}10 \cdot \sqrt{1733} = 15$
4.	Площадь земельного участка согласно сведениям Единого государственного реестра недвижимости (**Ркад**), **м²**	1733
5.	Оценка расхождения **Р** и **Ркад (Р – Ркад), м²**	-73
6.	Предельный минимальный и максимальный размеры земельного участка (**Рмин и Рмакс), м²**	Рмин=300, Рмакс=2000
7.	Вид (виды) разрешенного использования	Для ведения личного подсобного хозяйства
7.1.	Дополнительные сведения об использовании земельного участка	—

КАРТА-ПЛАН ТЕРРИТОРИИ

Сведения об уточняемых земельных участках

1	2	3
8.	Кадастровый или иной государственный учетный номер (инвентарный) здания, сооружения, объекта незавершенного строительства, расположенного на земельном участке	74:08:0301001:296
9.	Сведения о земельных участках (землях общего пользования, территории общего пользования), посредством которых обеспечивается доступ	земли общего пользования
10.	Иные сведения	—

4. Пояснения к сведениям об уточняемом земельном участке с кадастровым номером 74:08:0301001:225 :

1.	—

1. Сведения о характерных точках границы уточняемого земельного участка с кадастровым номером 74:08:0301001:226 :

Система координат МСК-74 **Зона № 2**

Обозначение характерных точек границ	Координаты, м				Метод определения координат	Формулы, примененные для расчета средней квадратической погрешности определения координат характерных точек границ (M_t), с подставленными в такие формулы значениями и итоговые (вычисленные) значения M_t, м	Описание закрепления точки
	содержатся в Едином государственном реестре недвижимости		определены в результате выполнения комплексных кадастровых работ				
	X	Y	X	Y			
1	2	3	4	5	6	7	8
н4У	—	—	388911,82	2271954,70	Метод спутниковых геодезических измерений (определений)	Mt = 0,1 м	—
н1569У	—	—	388918,55	2271960,72	Метод спутниковых геодезических измерений (определений)	Mt = 0,1 м	—
н1570У	—	—	388933,53	2271974,40	Метод спутниковых геодезических измерений (определений)	Mt = 0,1 м	—
н1571У	—	—	388931,49	2271976,03	Метод спутниковых геодезических	Mt = 0,1 м	—

КАРТА-ПЛАН ТЕРРИТОРИИ							
Сведения об уточняемых земельных участках							
					измерений (определений)		
н366У	—	—	388935,25	2271979,29	Метод спутниковых геодезических измерений (определений)	Mt = 0,1 м	—
н382У	—	—	388926,06	2271988,46	Метод спутниковых геодезических измерений (определений)	Mt = 0,1 м	—
н381У	—	—	388921,82	2271993,12	Метод спутниковых геодезических измерений (определений)	Mt = 0,1 м	—
н380У	—	—	388913,79	2272002,21	Метод спутниковых геодезических измерений (определений)	Mt = 0,1 м	—
н379У	—	—	388905,25	2272011,51	Метод спутниковых геодезических измерений (определений)	Mt = 0,1 м	—
н378У	—	—	388903,50	2272012,93	Метод спутниковых геодезических измерений (определений)	Mt = 0,1 м	—
н377У	—	—	388891,99	2272026,26	Метод спутниковых геодезических измерений (определений)	Mt = 0,1 м	—
н9У	—	—	388871,35	2272008,81	Метод спутниковых геодезических измерений (определений)	Mt = 0,1 м	—
н8У	—	—	388887,49	2271988,19	Метод спутниковых геодезических измерений	Mt = 0,1 м	—

КАРТА-ПЛАН ТЕРРИТОРИИ

Сведения об уточняемых земельных участках

					(определений)		
н7У	—	—	388893,05	2271981,11	Метод спутниковых геодезических измерений (определений)	Mt = 0,1 м	—
н6У	—	—	388892,16	2271980,29	Метод спутниковых геодезических измерений (определений)	Mt = 0,1 м	—
н5У	—	—	388904,23	2271964,54	Метод спутниковых геодезических измерений (определений)	Mt = 0,1 м	—
н4У	—	—	388911,82	2271954,70	Метод спутниковых геодезических измерений (определений)	Mt = 0,1 м	—

2. Сведения о частях границ уточняемого земельного участка с кадастровым номером 74:08:0301001:226 :

Обозначение части границ		Горизонтальное проложение (S), м	Описание прохождения части границ	Сведения о согласовании местоположения границ(согласовано/спорное)
от т.	до т.			
1	2	3	4	5
н4У	н1569У	9,03	—	—
н1569У	н1570У	20,29	—	—
н1570У	н1571У	2,61	—	—
н1571У	н366У	4,98	—	—
н366У	н382У	12,98	—	—
н382У	н381У	6,30	—	—
н381У	н380У	12,13	—	—
н380У	н379У	12,63	—	—
н379У	н378У	2,25	—	—
н378У	н377У	17,61	—	—
н377У	н9У	27,03	—	—
н9У	н8У	26,19	—	—
н8У	н7У	9,00	—	—
н7У	н6У	1,21	—	—

КАРТА-ПЛАН ТЕРРИТОРИИ

Сведения об уточняемых земельных участках

н6У	н5У	19,84	—	—
н5У	н4У	12,43	—	—

3. Сведения о характеристиках уточняемого земельного участка с кадастровым номером 74:08:0301001:226 :

№ п/п	Наименование характеристик земельного участка	Значение характеристики
1	2	3
1.	Адрес земельного участка	—
1.1.	Сведения о местоположении земельного участка (при отсутствии адреса) в структурированном в соответствии с федеральной информационной адресной системой виде	Челябинская обл., Карталинский р-н, п. Ольховка, ул. Кирова, д. 10
1.2.	Дополнительные сведения о местоположении земельного участка	—
2.	Площадь земельного участка ± величина погрешности определения(вычисления) площади (**Р ± ΔР**), **м²**	1997±14
3.	Формула, примененная для вычисления предельной погрешности определения площади земельного участка, с подставленными значениями и итоговые (вычисленные) значения (**ΔР**), м2	$\Delta P = 3{,}5 \cdot M_t \cdot \sqrt{P_{док}} = 3{,}5 \cdot 0{,}10 \cdot \sqrt{1700} = 14$
4.	Площадь земельного участка согласно сведениям Единого государственного реестра недвижимости (**Ркад**), **м²**	1700
5.	Оценка расхождения **Р** и **Ркад (Р – Ркад), м²**	297
6.	Предельный минимальный и максимальный размеры земельного участка (**Рмин и Рмакс), м²**	Рмин=300, Рмакс - не установлен
7.	Вид (виды) разрешенного использования	Для ведения личного подсобного хозяйства
7.1.	Дополнительные сведения об использовании земельного участка	—
8.	Кадастровый или иной государственный учетный номер (инвентарный) здания, сооружения, объекта незавершенного строительства, расположенного на земельном участке	74:08:0301001:406
9.	Сведения о земельных участках (землях общего пользования, территории общего пользования), посредством которых обеспечивается доступ	земли общего пользования
10.	Иные сведения	—

4. Пояснения к сведениям об уточняемом земельном участке с кадастровым номером 74:08:0301001:226 :

1.	—

1. Сведения о характерных точках границы уточняемого земельного участка с кадастровым номером 74:08:0301001:235 :

КАРТА-ПЛАН ТЕРРИТОРИИ

Сведения об уточняемых земельных участках

Система координат МСК-74 **Зона № 2**

Обозначение характерных точек границ	Координаты, м				Метод определения координат	Формулы, примененные для расчета средней квадратической погрешности определения координат характерных точек границ (M_t), с подставленными в такие формулы значениями и итоговые (вычисленные) значения M_t, м	Описание закрепления точки
	содержатся в Едином государственном реестре недвижимости		определены в результате выполнения комплексных кадастровых работ				
	X	Y	X	Y			
1	2	3	4	5	6	7	8
н1606У	—	—	389075,40	2271726,51	Метод спутниковых геодезических измерений (определений)	Mt = 0,1 м	—
н1607У	—	—	389081,30	2271733,66	Метод спутниковых геодезических измерений (определений)	Mt = 0,1 м	—
н1608У	—	—	389079,07	2271735,46	Метод спутниковых геодезических измерений (определений)	Mt = 0,1 м	—
н1609У	—	—	389081,75	2271739,39	Метод спутниковых геодезических измерений (определений)	Mt = 0,1 м	—
н1610У	—	—	389077,55	2271742,99	Метод спутниковых геодезических измерений (определений)	Mt = 0,1 м	—
н1611У	—	—	389066,31	2271753,51	Метод спутниковых геодезических измерений (определений)	Mt = 0,1 м	—
н1612У	—	—	389063,91	2271755,42	Метод спутниковых	Mt = 0,1 м	—

КАРТА-ПЛАН ТЕРРИТОРИИ							
Сведения об уточняемых земельных участках							
					геодезических измерений (определений)		
н1613У	—	—	389064,51	2271756,19	Метод спутниковых геодезических измерений (определений)	Mt = 0,1 м	—
н1614У	—	—	389056,63	2271763,17	Метод спутниковых геодезических измерений (определений)	Mt = 0,1 м	—
н1615У	—	—	389050,76	2271767,37	Метод спутниковых геодезических измерений (определений)	Mt = 0,1 м	—
н1616У	—	—	389036,47	2271781,58	Метод спутниковых геодезических измерений (определений)	Mt = 0,1 м	—
н1617У	—	—	389022,53	2271795,45	Метод спутниковых геодезических измерений (определений)	Mt = 0,1 м	—
н1618У	—	—	389014,23	2271784,62	Метод спутниковых геодезических измерений (определений)	Mt = 0,1 м	—
н1619У	—	—	388997,38	2271799,49	Метод спутниковых геодезических измерений (определений)	Mt = 0,1 м	—
н1620У	—	—	388987,62	2271785,48	Метод спутниковых геодезических измерений (определений)	Mt = 0,1 м	—
н1621У	—	—	388990,84	2271783,25	Метод спутниковых геодезических	Mt = 0,1 м	—

КАРТА-ПЛАН ТЕРРИТОРИИ							
Сведения об уточняемых земельных участках							
					измерений (определений)		
н1622У	—	—	388994,24	2271780,82	Метод спутниковых геодезических измерений (определений)	Mt = 0,1 м	—
н1623У	—	—	389000,46	2271775,80	Метод спутниковых геодезических измерений (определений)	Mt = 0,1 м	—
н1624У	—	—	389004,88	2271771,54	Метод спутниковых геодезических измерений (определений)	Mt = 0,1 м	—
н1625У	—	—	389014,48	2271763,83	Метод спутниковых геодезических измерений (определений)	Mt = 0,1 м	—
н1626У	—	—	389018,30	2271761,04	Метод спутниковых геодезических измерений (определений)	Mt = 0,1 м	—
н1627У	—	—	389030,88	2271751,09	Метод спутниковых геодезических измерений (определений)	Mt = 0,1 м	—
н1628У	—	—	389037,89	2271745,90	Метод спутниковых геодезических измерений (определений)	Mt = 0,1 м	—
н1629У	—	—	389045,63	2271740,42	Метод спутниковых геодезических измерений (определений)	Mt = 0,1 м	—
н1630У	—	—	389055,18	2271733,11	Метод спутниковых геодезических измерений	Mt = 0,1 м	—

КАРТА-ПЛАН ТЕРРИТОРИИ

Сведения об уточняемых земельных участках

					(определений)		
н1631У	—	—	389064,07	2271725,88	Метод спутниковых геодезических измерений (определений)	Mt = 0,1 м	—
н1632У	—	—	389068,31	2271722,83	Метод спутниковых геодезических измерений (определений)	Mt = 0,1 м	—
н1633У	—	—	389071,79	2271727,37	Метод спутниковых геодезических измерений (определений)	Mt = 0,1 м	—
н1634У	—	—	389072,94	2271728,37	Метод спутниковых геодезических измерений (определений)	Mt = 0,1 м	—
н1606У	—	—	389075,40	2271726,51	Метод спутниковых геодезических измерений (определений)	Mt = 0,1 м	—

2. Сведения о частях границ уточняемого земельного участка с кадастровым номером 74:08:0301001:235 :

Обозначение части границ		Горизонтальное проложение (S), м	Описание прохождения части границ	Сведения о согласовании местоположения границ(согласовано/спорное)
от т.	до т.			
1	2	3	4	5
н1606У	н1607У	9,27	—	—
н1607У	н1608У	2,87	—	—
н1608У	н1609У	4,76	—	—
н1609У	н1610У	5,53	—	—
н1610У	н1611У	15,40	—	—
н1611У	н1612У	3,07	—	—
н1612У	н1613У	0,98	—	—
н1613У	н1614У	10,53	—	—
н1614У	н1615У	7,22	—	—
н1615У	н1616У	20,15	—	—
н1616У	н1617У	19,66	—	—

КАРТА-ПЛАН ТЕРРИТОРИИ

Сведения об уточняемых земельных участках

н1617У	н1618У	13,64	—	—
н1618У	н1619У	22,47	—	—
н1619У	н1620У	17,07	—	—
н1620У	н1621У	3,92	—	—
н1621У	н1622У	4,18	—	—
н1622У	н1623У	7,99	—	—
н1623У	н1624У	6,14	—	—
н1624У	н1625У	12,31	—	—
н1625У	н1626У	4,73	—	—
н1626У	н1627У	16,04	—	—
н1627У	н1628У	8,72	—	—
н1628У	н1629У	9,48	—	—
н1629У	н1630У	12,03	—	—
н1630У	н1631У	11,46	—	—
н1631У	н1632У	5,22	—	—
н1632У	н1633У	5,72	—	—
н1633У	н1634У	1,52	—	—
н1634У	н1606У	3,08	—	—

3. Сведения о характеристиках уточняемого земельного участка с кадастровым номером 74:08:0301001:235 :

№ п/п	Наименование характеристик земельного участка	Значение характеристики
1	2	3
1.	Адрес земельного участка	—
1.1.	Сведения о местоположении земельного участка (при отсутствии адреса) в структурированном в соответствии с федеральной информационной адресной системой виде	Челябинская обл, р-н Карталинский, п Ольховка, ул Пьянзина, д 68 А
1.2.	Дополнительные сведения о местоположении земельного участка	—
2.	Площадь земельного участка ± величина погрешности определения(вычисления) площади (**Р** ± **ΔР**), **м²**	2430±16
3.	Формула, примененная для вычисления предельной погрешности определения площади земельного участка, с подставленными значениями и итоговые (вычисленные) значения (**ΔР**), м2	$\Delta P = 3{,}5 \cdot M_t \cdot \sqrt{P_{док}} = 3{,}5 \cdot 0{,}10 \cdot \sqrt{2200} = 16$
4.	Площадь земельного участка согласно сведениям Единого государственного реестра недвижимости (**Ркад**), **м²**	2200
5.	Оценка расхождения **Р** и **Ркад (Р – Ркад), м²**	230
6.	Предельный минимальный и максимальный размеры земельного участка	Рмин=300, Рмакс - не установлен

КАРТА-ПЛАН ТЕРРИТОРИИ

Сведения об уточняемых земельных участках

1	2	3
	(Рмин и Рмакс), м^2	
7.	Вид (виды) разрешенного использования	Для ведения личного подсобного хозяйства
7.1.	Дополнительные сведения об использовании земельного участка	—
8.	Кадастровый или иной государственный учетный номер (инвентарный) здания, сооружения, объекта незавершенного строительства, расположенного на земельном участке	74:08:0301001:320
9.	Сведения о земельных участках (землях общего пользования, территории общего пользования), посредством которых обеспечивается доступ	земли общего пользования
10.	Иные сведения	—

4. Пояснения к сведениям об уточняемом земельном участке с кадастровым номером 74:08:0301001:235 :

1.	—

1. Сведения о характерных точках границы уточняемого земельного участка с кадастровым номером 74:08:0301001:384 :

Система координат МСК-74 **Зона № 2**

Обозначение характерных точек границ	Координаты, м				Метод определения координат	Формулы, примененные для расчета средней квадратической погрешности определения координат характерных точек границ (M_t), с подставленными в такие формулы значениями и итоговые (вычисленные) значения M_t, м	Описание закрепления точки
	содержатся в Едином государственном реестре недвижимости		определены в результате выполнения комплексных кадастровых работ				
	X	Y	X	Y			
1	2	3	4	5	6	7	8
н1635У	—	—	388570,38	2271168,03	Метод спутниковых геодезических измерений (определений)	Mt = 0,1 м	—
н1636У	—	—	388575,20	2271173,08	Метод спутниковых геодезических измерений (определений)	Mt = 0,1 м	—
н1637У	—	—	388578,04	2271170,63	Метод спутниковых геодезических измерений	Mt = 0,1 м	—

КАРТА-ПЛАН ТЕРРИТОРИИ							
Сведения об уточняемых земельных участках							
					(определений)		
н1638У	—	—	388584,40	2271177,63	Метод спутниковых геодезических измерений (определений)	Mt = 0,1 м	—
н1639У	—	—	388581,76	2271180,01	Метод спутниковых геодезических измерений (определений)	Mt = 0,1 м	—
н1640У	—	—	388581,94	2271180,21	Метод спутниковых геодезических измерений (определений)	Mt = 0,1 м	—
н1641У	—	—	388581,51	2271180,57	Метод спутниковых геодезических измерений (определений)	Mt = 0,1 м	—
н1642У	—	—	388588,62	2271188,21	Метод спутниковых геодезических измерений (определений)	Mt = 0,1 м	—
н1643У	—	—	388586,35	2271190,18	Метод спутниковых геодезических измерений (определений)	Mt = 0,1 м	—
н1644У	—	—	388577,99	2271197,96	Метод спутниковых геодезических измерений (определений)	Mt = 0,1 м	—
н1645У	—	—	388571,65	2271204,62	Метод спутниковых геодезических измерений (определений)	Mt = 0,1 м	—
н1646У	—	—	388565,20	2271212,75	Метод спутниковых геодезических измерений (определений)	Mt = 0,1 м	—

КАРТА-ПЛАН ТЕРРИТОРИИ							
Сведения об уточняемых земельных участках							
н1647У	—	—	388557,16	2271219,61	Метод спутниковых геодезических измерений (определений)	Mt = 0,1 м	—
н1648У	—	—	388536,03	2271238,30	Метод спутниковых геодезических измерений (определений)	Mt = 0,1 м	—
н1649У	—	—	388517,37	2271216,02	Метод спутниковых геодезических измерений (определений)	Mt = 0,1 м	—
н1650У	—	—	388520,65	2271212,66	Метод спутниковых геодезических измерений (определений)	Mt = 0,1 м	—
н1651У	—	—	388528,86	2271204,35	Метод спутниковых геодезических измерений (определений)	Mt = 0,1 м	—
н1652У	—	—	388546,29	2271189,65	Метод спутниковых геодезических измерений (определений)	Mt = 0,1 м	—
н1653У	—	—	388555,78	2271180,81	Метод спутниковых геодезических измерений (определений)	Mt = 0,1 м	—
н1654У	—	—	388558,41	2271179,44	Метод спутниковых геодезических измерений (определений)	Mt = 0,1 м	—
н1655У	—	—	388559,63	2271177,44	Метод спутниковых геодезических измерений (определений)	Mt = 0,1 м	—
н1656У	—	—	388563,65	2271174,21	Метод спутниковых	Mt = 0,1 м	—

КАРТА-ПЛАН ТЕРРИТОРИИ

Сведения об уточняемых земельных участках

					геодезических измерений (определений)		
н1635У	—	—	388570,38	2271168,03	Метод спутниковых геодезических измерений (определений)	Mt = 0,1 м	—

2. Сведения о частях границ уточняемого земельного участка с кадастровым номером 74:08:0301001:384 :

Обозначение части границ		Горизонтальное проложение (S), м	Описание прохождения части границ	Сведения о согласовании местоположения границ(согласовано/спорное)
от т.	до т.			
1	2	3	4	5
н1635У	н1636У	6,98	—	—
н1636У	н1637У	3,75	—	—
н1637У	н1638У	9,46	—	—
н1638У	н1639У	3,55	—	—
н1639У	н1640У	0,27	—	—
н1640У	н1641У	0,56	—	—
н1641У	н1642У	10,44	—	—
н1642У	н1643У	3,01	—	—
н1643У	н1644У	11,42	—	—
н1644У	н1645У	9,20	—	—
н1645У	н1646У	10,38	—	—
н1646У	н1647У	10,57	—	—
н1647У	н1648У	28,21	—	—
н1648У	н1649У	29,06	—	—
н1649У	н1650У	4,70	—	—
н1650У	н1651У	11,68	—	—
н1651У	н1652У	22,80	—	—
н1652У	н1653У	12,97	—	—
н1653У	н1654У	2,97	—	—
н1654У	н1655У	2,34	—	—
н1655У	н1656У	5,16	—	—
н1656У	н1635У	9,14	—	—

КАРТА-ПЛАН ТЕРРИТОРИИ

Сведения об уточняемых земельных участках

3. Сведения о характеристиках уточняемого земельного участка с кадастровым номером 74:08:0301001:384 :

№ п/п	Наименование характеристик земельного участка	Значение характеристики
1	2	3
1.	Адрес земельного участка	—
1.1.	Сведения о местоположении земельного участка (при отсутствии адреса) в структурированном в соответствии с федеральной информационной адресной системой виде	Челябинская обл., Карталинский р-н, п. Ольховка, ул. Пьянзина, д. 22
1.2.	Дополнительные сведения о местоположении земельного участка	—
2.	Площадь земельного участка ± величина погрешности определения(вычисления) площади (**Р ± ΔР**), **м²**	2121±16
3.	Формула, примененная для вычисления предельной погрешности определения площади земельного участка, с подставленными значениями и итоговые (вычисленные) значения (**ΔР**), м2	$\Delta P = 3{,}5 \cdot M_t \cdot \sqrt{P_{док}} = 3{,}5 \cdot 0{,}10 \cdot \sqrt{2000} = 16$
4.	Площадь земельного участка согласно сведениям Единого государственного реестра недвижимости (**Ркад**), **м²**	2000
5.	Оценка расхождения **Р** и **Ркад (Р – Ркад), м²**	121
6.	Предельный минимальный и максимальный размеры земельного участка (**Рмин и Рмакс), м²**	Рмин=300, Рмакс - не установлен
7.	Вид (виды) разрешенного использования	Для личного подсобного хозяйства
7.1.	Дополнительные сведения об использовании земельного участка	—
8.	Кадастровый или иной государственный учетный номер (инвентарный) здания, сооружения, объекта незавершенного строительства, расположенного на земельном участке	74:08:0301001:393
9.	Сведения о земельных участках (землях общего пользования, территории общего пользования), посредством которых обеспечивается доступ	земли общего пользования
10.	Иные сведения	—

4. Пояснения к сведениям об уточняемом земельном участке с кадастровым номером 74:08:0301001:384 :

1.	—

1. Сведения о характерных точках границы уточняемого земельного участка с кадастровым номером 74:08:0301001:387 :

КАРТА-ПЛАН ТЕРРИТОРИИ

Сведения об уточняемых земельных участках

Система координат МСК-74 **Зона № 2**

Обозначение характерных точек границ	Координаты, м				Метод определения координат	Формулы, примененные для расчета средней квадратической погрешности определения координат характерных точек границ (M_t), с подставленными в такие формулы значениями и итоговые (вычисленные) значения M_t, м	Описание закрепления точки
	содержатся в Едином государственном реестре недвижимости		определены в результате выполнения комплексных кадастровых работ				
	X	Y	X	Y			
1	2	3	4	5	6	7	8
н756У	—	—	389146,39	2271191,40	Метод спутниковых геодезических измерений (определений)	Mt = 0,1 м	—
150	—	—	389161,64	2271205,05	Метод спутниковых геодезических измерений (определений)	Mt = 0,1 м	—
149	—	—	389129,85	2271243,49	Метод спутниковых геодезических измерений (определений)	Mt = 0,1 м	—
н1657У	—	—	389112,38	2271228,59	Метод спутниковых геодезических измерений (определений)	Mt = 0,1 м	—
н760У	—	—	389119,59	2271221,05	Метод спутниковых геодезических измерений (определений)	Mt = 0,1 м	—
н759У	—	—	389123,93	2271216,29	Метод спутниковых геодезических измерений (определений)	Mt = 0,1 м	—
н758У	—	—	389127,29	2271212,08	Метод спутниковых	Mt = 0,1 м	—

КАРТА-ПЛАН ТЕРРИТОРИИ

Сведения об уточняемых земельных участках

					геодезических измерений (определений)		
н757У	—	—	389137,58	2271201,18	Метод спутниковых геодезических измерений (определений)	Mt = 0,1 м	—
н756У	—	—	389146,39	2271191,40	Метод спутниковых геодезических измерений (определений)	Mt = 0,1 м	—

2. Сведения о частях границ уточняемого земельного участка с кадастровым номером 74:08:0301001:387 :

Обозначение части границ		Горизонтальное проложение (S), м	Описание прохождения части границ	Сведения о согласовании местоположения границ(согласовано/спорное)
от т.	до т.			
1	2	3	4	5
н756У	150	20,47	—	—
150	149	49,88	—	—
149	н1657У	22,96	—	—
н1657У	н760У	10,43	—	—
н760У	н759У	6,44	—	—
н759У	н758У	5,39	—	—
н758У	н757У	14,99	—	—
н757У	н756У	13,16	—	—

3. Сведения о характеристиках уточняемого земельного участка с кадастровым номером 74:08:0301001:387 :

№ п/п	Наименование характеристик земельного участка	Значение характеристики
1	2	3
1.	Адрес земельного участка	—
1.1.	Сведения о местоположении земельного участка (при отсутствии адреса) в структурированном в соответствии с федеральной информационной адресной системой виде	Челябинская обл, р-н Карталинский, п Ольховка, ул Зеленая, д 11, кв 1
1.2.	Дополнительные сведения о местоположении земельного участка	—
2.	Площадь земельного участка ± величина погрешности определения(вычисления) площади (**Р ± ΔР**), **м²**	1085±10
3.	Формула, примененная для вычисления предельной погрешности определения площади земельного участка, с подставленными значениями	$\Delta P = 3{,}5 \cdot M_t \cdot \sqrt{P_{док}} = 3{,}5 \cdot 0{,}10 \cdot \sqrt{800} = 10$

КАРТА-ПЛАН ТЕРРИТОРИИ

Сведения об уточняемых земельных участках

1	2	3
	и итоговые (вычисленные) значения (**ΔР**), м2	
4.	Площадь земельного участка согласно сведениям Единого государственного реестра недвижимости (**Ркад**), **м^2**	800
5.	Оценка расхождения **Р** и **Ркад (Р – Ркад), м^2**	285
6.	Предельный минимальный и максимальный размеры земельного участка (**Рмин и Рмакс), м^2**	Рмин=300, Рмакс - не установлен
7.	Вид (виды) разрешенного использования	Для личного подсобного хозяйства
7.1.	Дополнительные сведения об использовании земельного участка	—
8.	Кадастровый или иной государственный учетный номер (инвентарный) здания, сооружения, объекта незавершенного строительства, расположенного на земельном участке	74:08:0301001:344
9.	Сведения о земельных участках (землях общего пользования, территории общего пользования), посредством которых обеспечивается доступ	—
10.	Иные сведения	—

4. Пояснения к сведениям об уточняемом земельном участке с кадастровым номером 74:08:0301001:387 :

1.	—

1. Сведения о характерных точках границы уточняемого земельного участка с кадастровым номером 74:08:0301001:388 :

Система координат МСК-74 **Зона № 2**

Обозначение характерных точек границ	Координаты, м				Метод определения координат	Формулы, примененные для расчета средней квадратической погрешности определения координат характерных точек границ (M_t), с подставленными в такие формулы значениями и итоговые (вычисленные) значения M_t, м	Описание закрепления точки
	содержатся в Едином государственном реестре недвижимости		определены в результате выполнения комплексных кадастровых работ				
	X	Y	X	Y			
1	2	3	4	5	6	7	8
н1658У	—	—	389002,42	2271469,41	Метод спутниковых геодезических измерений (определений)	Mt = 0,1 м	—
н1659У	—	—	389010,34	2271476,36	Метод спутниковых геодезических	Mt = 0,1 м	—

КАРТА-ПЛАН ТЕРРИТОРИИ							
Сведения об уточняемых земельных участках							
					измерений (определений)		
н80У	—	—	389029,12	2271495,84	Метод спутниковых геодезических измерений (определений)	Mt = 0,1 м	—
н79У	—	—	388974,40	2271540,58	Метод спутниковых геодезических измерений (определений)	Mt = 0,1 м	—
н1660У	—	—	388959,03	2271519,20	Метод спутниковых геодезических измерений (определений)	Mt = 0,1 м	—
н1661У	—	—	388956,34	2271522,07	Метод спутниковых геодезических измерений (определений)	Mt = 0,1 м	—
н1662У	—	—	388948,54	2271513,48	Метод спутниковых геодезических измерений (определений)	Mt = 0,1 м	—
н246У	—	—	388950,96	2271511,21	Метод спутниковых геодезических измерений (определений)	Mt = 0,1 м	—
н245У	—	—	388986,91	2271475,87	Метод спутниковых геодезических измерений (определений)	Mt = 0,1 м	—
н1658У	—	—	389002,42	2271469,41	Метод спутниковых геодезических измерений (определений)	Mt = 0,1 м	—

КАРТА-ПЛАН ТЕРРИТОРИИ

Сведения об уточняемых земельных участках

2. Сведения о частях границ уточняемого земельного участка с кадастровым номером 74:08:0301001:388 :

Обозначение части границ		Горизонтальное проложение (S), м	Описание прохождения части границ	Сведения о согласовании местоположения границ(согласовано/спорное)
от т.	до т.			
1	2	3	4	5
н1658У	н1659У	10,54	—	—
н1659У	н80У	27,06	—	—
н80У	н79У	70,68	—	—
н79У	н1660У	26,33	—	—
н1660У	н1661У	3,93	—	—
н1661У	н1662У	11,60	—	—
н1662У	н246У	3,32	—	—
н246У	н245У	50,41	—	—
н245У	н1658У	16,80	—	—

3. Сведения о характеристиках уточняемого земельного участка с кадастровым номером 74:08:0301001:388 :

№ п/п	Наименование характеристик земельного участка	Значение характеристики
1	2	3
1.	Адрес земельного участка	—
1.1.	Сведения о местоположении земельного участка (при отсутствии адреса) в структурированном в соответствии с федеральной информационной адресной системой виде	Челябинская область, р-н Карталинский, п. Ольховка, ул. Пьянзина, 49
1.2.	Дополнительные сведения о местоположении земельного участка	—
2.	Площадь земельного участка ± величина погрешности определения(вычисления) площади (**Р** ± **ΔР**), **м²**	2753±18
3.	Формула, примененная для вычисления предельной погрешности определения площади земельного участка, с подставленными значениями и итоговые (вычисленные) значения (**ΔР**), м2	$\Delta P = 3{,}5 \cdot M_t \cdot \sqrt{P_{док}} = 3{,}5 \cdot 0{,}10 \cdot \sqrt{2625} = 18$
4.	Площадь земельного участка согласно сведениям Единого государственного реестра недвижимости (**Ркад**), **м²**	2625
5.	Оценка расхождения **Р** и **Ркад (Р – Ркад), м²**	128
6.	Предельный минимальный и максимальный размеры земельного участка (**Рмин и Рмакс), м²**	Рмин=300, Рмакс - не установлен
7.	Вид (виды) разрешенного использования	для ведения личного подсобного хозяйства
7.1.	Дополнительные сведения об использовании земельного участка	—
8.	Кадастровый или иной государственный учетный номер (инвентарный) здания, сооружения, объекта незавершенного строительства,	74:08:0301001:250

КАРТА-ПЛАН ТЕРРИТОРИИ

Сведения об уточняемых земельных участках

1	2	3
	расположенного на земельном участке	
9.	Сведения о земельных участках (землях общего пользования, территории общего пользования), посредством которых обеспечивается доступ	земли общего пользования
10.	Иные сведения	—

4. Пояснения к сведениям об уточняемом земельном участке с кадастровым номером 74:08:0301001:388 :

1.	—

1. Сведения о характерных точках границы уточняемого земельного участка с кадастровым номером 74:08:0301001:407 :

Система координат МСК-74 **Зона № 2**

Обозначение характерных точек границ	Координаты, м				Метод определения координат	Формулы, примененные для расчета средней квадратической погрешности определения координат характерных точек границ (M_t), с подставленными в такие формулы значениями и итоговые (вычисленные) значения M_t, м	Описание закрепления точки
	содержатся в Едином государственном реестре недвижимости		определены в результате выполнения комплексных кадастровых работ				
	X	Y	X	Y			
1	2	3	4	5	6	7	8
н1671У	—	—	388564,02	2271155,26	Метод спутниковых геодезических измерений (определений)	Mt = 0,1 м	—
н1672У	—	—	388560,34	2271157,67	Метод спутниковых геодезических измерений (определений)	Mt = 0,1 м	—
н1673У	—	—	388566,05	2271164,05	Метод спутниковых геодезических измерений (определений)	Mt = 0,1 м	—
н1674У	—	—	388567,26	2271163,02	Метод спутниковых геодезических измерений (определений)	Mt = 0,1 м	—

КАРТА-ПЛАН ТЕРРИТОРИИ							
Сведения об уточняемых земельных участках							
н1675У	—	—	388571,12	2271167,36	Метод спутниковых геодезических измерений (определений)	Mt = 0,1 м	—
н1635У	—	—	388570,38	2271168,03	Метод спутниковых геодезических измерений (определений)	Mt = 0,1 м	—
н1656У	—	—	388563,65	2271174,21	Метод спутниковых геодезических измерений (определений)	Mt = 0,1 м	—
н1655У	—	—	388559,63	2271177,44	Метод спутниковых геодезических измерений (определений)	Mt = 0,1 м	—
н1654У	—	—	388558,41	2271179,44	Метод спутниковых геодезических измерений (определений)	Mt = 0,1 м	—
н1653У	—	—	388555,78	2271180,81	Метод спутниковых геодезических измерений (определений)	Mt = 0,1 м	—
н1652У	—	—	388546,29	2271189,65	Метод спутниковых геодезических измерений (определений)	Mt = 0,1 м	—
н1651У	—	—	388528,86	2271204,35	Метод спутниковых геодезических измерений (определений)	Mt = 0,1 м	—
н1650У	—	—	388520,65	2271212,66	Метод спутниковых геодезических измерений (определений)	Mt = 0,1 м	—
н1169У	—	—	388499,29	2271186,07	Метод спутниковых	Mt = 0,1 м	—

КАРТА-ПЛАН ТЕРРИТОРИИ

Сведения об уточняемых земельных участках

					геодезических измерений (определений)		
н1168У	—	—	388509,17	2271177,83	Метод спутниковых геодезических измерений (определений)	Mt = 0,1 м	—
н1167У	—	—	388529,08	2271160,98	Метод спутниковых геодезических измерений (определений)	Mt = 0,1 м	—
н1166У	—	—	388548,09	2271141,54	Метод спутниковых геодезических измерений (определений)	Mt = 0,1 м	—
н1676У	—	—	388552,63	2271147,78	Метод спутниковых геодезических измерений (определений)	Mt = 0,1 м	—
н1677У	—	—	388555,95	2271145,20	Метод спутниковых геодезических измерений (определений)	Mt = 0,1 м	—
н1671У	—	—	388564,02	2271155,26	Метод спутниковых геодезических измерений (определений)	Mt = 0,1 м	—

2. Сведения о частях границ уточняемого земельного участка с кадастровым номером 74:08:0301001:407 :

Обозначение части границ		Горизонтальное проложение (S), м	Описание прохождения части границ	Сведения о согласовании местоположения границ(согласовано/спорное)
от т.	до т.			
1	2	3	4	5
н1671У	н1672У	4,40	—	—
н1672У	н1673У	8,56	—	—
н1673У	н1674У	1,59	—	—
н1674У	н1675У	5,81	—	—
н1675У	н1635У	1,00	—	—

КАРТА-ПЛАН ТЕРРИТОРИИ

Сведения об уточняемых земельных участках

н1635У	н1656У	9,14	—	—
н1656У	н1655У	5,16	—	—
н1655У	н1654У	2,34	—	—
н1654У	н1653У	2,97	—	—
н1653У	н1652У	12,97	—	—
н1652У	н1651У	22,80	—	—
н1651У	н1650У	11,68	—	—
н1650У	н1169У	34,11	—	—
н1169У	н1168У	12,87	—	—
н1168У	н1167У	26,08	—	—
н1167У	н1166У	27,19	—	—
н1166У	н1676У	7,72	—	—
н1676У	н1677У	4,20	—	—
н1677У	н1671У	12,90	—	—

3. Сведения о характеристиках уточняемого земельного участка с кадастровым номером 74:08:0301001:407 :

№ п/п	Наименование характеристик земельного участка	Значение характеристики
1	2	3
1.	Адрес земельного участка	—
1.1.	Сведения о местоположении земельного участка (при отсутствии адреса) в структурированном в соответствии с федеральной информационной адресной системой виде	Челябинская обл., Карталинский р-н, п. Ольховка, ул. Пьянзина, д. 20
1.2.	Дополнительные сведения о местоположении земельного участка	—
2.	Площадь земельного участка ± величина погрешности определения(вычисления) площади (**Р** ± **ΔР**), **м²**	2256±16
3.	Формула, примененная для вычисления предельной погрешности определения площади земельного участка, с подставленными значениями и итоговые (вычисленные) значения (**ΔР**), м2	$\Delta P = 3{,}5 \cdot M_t \cdot \sqrt{P_{док}} = 3{,}5 \cdot 0{,}10 \cdot \sqrt{2000} = 16$
4.	Площадь земельного участка согласно сведениям Единого государственного реестра недвижимости (**Ркад**), **м²**	2000
5.	Оценка расхождения **Р** и **Ркад (Р – Ркад), м²**	256
6.	Предельный минимальный и максимальный размеры земельного участка (**Рмин и Рмакс), м²**	Рмин=300, Рмакс - не установлен
7.	Вид (виды) разрешенного использования	для ведения личного подсобного хозяйства
7.1.	Дополнительные сведения об использовании земельного участка	—
8.	Кадастровый или иной государственный учетный номер (инвентарный)	74:08:0301001:356

КАРТА-ПЛАН ТЕРРИТОРИИ

Сведения об уточняемых земельных участках

1	2	3
	здания, сооружения, объекта незавершенного строительства, расположенного на земельном участке	
9.	Сведения о земельных участках (землях общего пользования, территории общего пользования), посредством которых обеспечивается доступ	земли общего пользования
10.	Иные сведения	—

4. Пояснения к сведениям об уточняемом земельном участке с кадастровым номером 74:08:0301001:407 :

1.	—

1. Сведения о характерных точках границы уточняемого земельного участка с кадастровым номером 74:08:0301001:749 :

Система координат МСК-74 **Зона № 2**

Обозначение характерных точек границ	Координаты, м				Метод определения координат	Формулы, примененные для расчета средней квадратической погрешности определения координат характерных точек границ (M_t), с подставленными в такие формулы значениями и итоговые (вычисленные) значения M_t, м	Описание закрепления точки
	содержатся в Едином государственном реестре недвижимости		определены в результате выполнения комплексных кадастровых работ				
	X	Y	X	Y			
1	2	3	4	5	6	7	8
н1684У	—	—	389055,99	2271703,66	Метод спутниковых геодезических измерений (определений)	Mt = 0,1 м	—
н1685У	—	—	389064,36	2271713,13	Метод спутниковых геодезических измерений (определений)	Mt = 0,1 м	—
н1686У	—	—	389061,94	2271715,31	Метод спутниковых геодезических измерений (определений)	Mt = 0,1 м	—
н1632У	—	—	389068,31	2271722,83	Метод спутниковых геодезических измерений	Mt = 0,1 м	—

КАРТА-ПЛАН ТЕРРИТОРИИ							
Сведения об уточняемых земельных участках							
					(определений)		
н1631У	—	—	389064,07	2271725,88	Метод спутниковых геодезических измерений (определений)	Mt = 0,1 м	—
н1630У	—	—	389055,18	2271733,11	Метод спутниковых геодезических измерений (определений)	Mt = 0,1 м	—
н1629У	—	—	389045,63	2271740,42	Метод спутниковых геодезических измерений (определений)	Mt = 0,1 м	—
н1628У	—	—	389037,89	2271745,90	Метод спутниковых геодезических измерений (определений)	Mt = 0,1 м	—
н1627У	—	—	389030,88	2271751,09	Метод спутниковых геодезических измерений (определений)	Mt = 0,1 м	—
н1626У	—	—	389018,30	2271761,04	Метод спутниковых геодезических измерений (определений)	Mt = 0,1 м	—
н1625У	—	—	389014,48	2271763,83	Метод спутниковых геодезических измерений (определений)	Mt = 0,1 м	—
н1624У	—	—	389004,88	2271771,54	Метод спутниковых геодезических измерений (определений)	Mt = 0,1 м	—
н1623У	—	—	389000,46	2271775,80	Метод спутниковых геодезических измерений (определений)	Mt = 0,1 м	—

КАРТА-ПЛАН ТЕРРИТОРИИ							
Сведения об уточняемых земельных участках							
н1622У	—	—	388994,24	2271780,82	Метод спутниковых геодезических измерений (определений)	Mt = 0,1 м	—
н1621У	—	—	388990,84	2271783,25	Метод спутниковых геодезических измерений (определений)	Mt = 0,1 м	—
н1620У	—	—	388987,62	2271785,48	Метод спутниковых геодезических измерений (определений)	Mt = 0,1 м	—
н1687У	—	—	388976,80	2271769,00	Метод спутниковых геодезических измерений (определений)	Mt = 0,1 м	—
н1688У	—	—	388984,75	2271763,95	Метод спутниковых геодезических измерений (определений)	Mt = 0,1 м	—
н1460У	—	—	389013,02	2271743,62	Метод спутниковых геодезических измерений (определений)	Mt = 0,1 м	—
н1459У	—	—	389023,23	2271734,89	Метод спутниковых геодезических измерений (определений)	Mt = 0,1 м	—
н1458У	—	—	389026,33	2271727,31	Метод спутниковых геодезических измерений (определений)	Mt = 0,1 м	—
н1457У	—	—	389052,19	2271704,44	Метод спутниковых геодезических измерений (определений)	Mt = 0,1 м	—
н1689У	—	—	389053,43	2271705,68	Метод спутниковых	Mt = 0,1 м	—

КАРТА-ПЛАН ТЕРРИТОРИИ

Сведения об уточняемых земельных участках

					геодезических измерений (определений)		
н1684У	—	—	389055,99	2271703,66	Метод спутниковых геодезических измерений (определений)	Mt = 0,1 м	—

2. Сведения о частях границ уточняемого земельного участка с кадастровым номером 74:08:0301001:749 :

Обозначение части границ		Горизонтальное проложение (S), м	Описание прохождения части границ	Сведения о согласовании местоположения границ(согласовано/спорное)
от т.	до т.			
1	2	3	4	5
н1684У	н1685У	12,64	—	—
н1685У	н1686У	3,26	—	—
н1686У	н1632У	9,86	—	—
н1632У	н1631У	5,22	—	—
н1631У	н1630У	11,46	—	—
н1630У	н1629У	12,03	—	—
н1629У	н1628У	9,48	—	—
н1628У	н1627У	8,72	—	—
н1627У	н1626У	16,04	—	—
н1626У	н1625У	4,73	—	—
н1625У	н1624У	12,31	—	—
н1624У	н1623У	6,14	—	—
н1623У	н1622У	7,99	—	—
н1622У	н1621У	4,18	—	—
н1621У	н1620У	3,92	—	—
н1620У	н1687У	19,71	—	—
н1687У	н1688У	9,42	—	—
н1688У	н1460У	34,82	—	—
н1460У	н1459У	13,43	—	—
н1459У	н1458У	8,19	—	—
н1458У	н1457У	34,52	—	—
н1457У	н1689У	1,75	—	—
н1689У	н1684У	3,26	—	—

КАРТА-ПЛАН ТЕРРИТОРИИ

Сведения об уточняемых земельных участках

3. Сведения о характеристиках уточняемого земельного участка с кадастровым номером 74:08:0301001:749 :

№ п/п	Наименование характеристик земельного участка	Значение характеристики
1	2	3
1.	Адрес земельного участка	—
1.1.	Сведения о местоположении земельного участка (при отсутствии адреса) в структурированном в соответствии с федеральной информационной адресной системой виде	Челябинская обл., Карталинский р-н, п. Ольховка, ул. Пьянзина, д. 66
1.2.	Дополнительные сведения о местоположении земельного участка	—
2.	Площадь земельного участка ± величина погрешности определения(вычисления) площади (**Р ± ΔР**), **м^2**	2051±15
3.	Формула, примененная для вычисления предельной погрешности определения площади земельного участка, с подставленными значениями и итоговые (вычисленные) значения (**ΔР**), м2	$\Delta P = 3{,}5 \cdot M_t \cdot \sqrt{P_{док}} = 3{,}5 \cdot 0{,}10 \cdot \sqrt{1800} = 15$
4.	Площадь земельного участка согласно сведениям Единого государственного реестра недвижимости (**Ркад**), **м^2**	1800
5.	Оценка расхождения **Р** и **Ркад (Р – Ркад), м^2**	251
6.	Предельный минимальный и максимальный размеры земельного участка (**Рмин и Рмакс), м^2**	Рмин=300, Рмакс - не установлен
7.	Вид (виды) разрешенного использования	для личного подсобного хозяйства
7.1.	Дополнительные сведения об использовании земельного участка	—
8.	Кадастровый или иной государственный учетный номер (инвентарный) здания, сооружения, объекта незавершенного строительства, расположенного на земельном участке	74:08:0301001:753
9.	Сведения о земельных участках (землях общего пользования, территории общего пользования), посредством которых обеспечивается доступ	земли общего пользования
10.	Иные сведения	—

4. Пояснения к сведениям об уточняемом земельном участке с кадастровым номером 74:08:0301001:749 :

1.	—

КАРТА-ПЛАН ТЕРРИТОРИИ

Сведения об уточняемых земельных участках, необходимые для исправления реестровых ошибок в сведениях о местоположении их границ

1. Сведения о характерных точках границ уточняемого земельного участка с кадастровым номером 74:08:0000000:2025

Система координат МСК-74 **Зона № 2**

Обозначение характерных точек границ	Координаты, м				Метод определения координат	Формулы, примененные для расчета средней квадратической погрешности определения координат характерных точек границ (M_t), с подставленными в такие формулы значениями и итоговые (вычисленные) значения M_t, м	Описание закрепления точки
	содержатся в Едином государственном реестре недвижимости		определены в результате выполнения комплексных кадастровых работ				
	X	Y	X	Y			
1	2	3	4	5	6	7	8
н1У	—	—	388889,90	2271934,40	Метод спутниковых геодезических измерений (определений)	Mt = 0,1 м	—
н2У	—	—	388901,64	2271944,95	Метод спутниковых геодезических измерений (определений)	Mt = 0,1 м	—
н3У	—	—	388906,84	2271949,99	Метод спутниковых геодезических измерений (определений)	Mt = 0,1 м	—
н4У	—	—	388911,82	2271954,70	Метод спутниковых геодезических измерений (определений)	Mt = 0,1 м	—
н5У	—	—	388904,23	2271964,54	Метод спутниковых геодезических измерений (определений)	Mt = 0,1 м	—
н6У	—	—	388892,16	2271980,29	Метод спутниковых геодезических измерений (определений)	Mt = 0,1 м	—

КАРТА-ПЛАН ТЕРРИТОРИИ							
Сведения об уточняемых земельных участках, необходимые для исправления реестровых ошибок в сведениях о местоположении их границ							
н7У	—	—	388893,05	2271981,11	Метод спутниковых геодезических измерений (определений)	Mt = 0,1 м	—
н8У	—	—	388887,49	2271988,19	Метод спутниковых геодезических измерений (определений)	Mt = 0,1 м	—
н9У	—	—	388871,35	2272008,81	Метод спутниковых геодезических измерений (определений)	Mt = 0,1 м	—
н10У	—	—	388860,31	2272022,57	Метод спутниковых геодезических измерений (определений)	Mt = 0,1 м	—
н11У	—	—	388837,91	2271996,65	Метод спутниковых геодезических измерений (определений)	Mt = 0,1 м	—
н12У	—	—	388843,38	2271990,70	Метод спутниковых геодезических измерений (определений)	Mt = 0,1 м	—
н13У	—	—	388847,86	2271985,12	Метод спутниковых геодезических измерений (определений)	Mt = 0,1 м	—
н14У	—	—	388864,64	2271964,70	Метод спутниковых геодезических измерений (определений)	Mt = 0,1 м	—
н15У	—	—	388863,65	2271963,80	Метод спутниковых геодезических измерений	Mt = 0,1 м	—

КАРТА-ПЛАН ТЕРРИТОРИИ

Сведения об уточняемых земельных участках, необходимые для исправления реестровых ошибок в сведениях о местоположении их границ

					(определений)		
н16У	—	—	388877,42	2271947,25	Метод спутниковых геодезических измерений (определений)	Mt = 0,1 м	—
н17У	—	—	388880,43	2271944,49	Метод спутниковых геодезических измерений (определений)	Mt = 0,1 м	—
н1У	—	—	388889,90	2271934,40	Метод спутниковых геодезических измерений (определений)	Mt = 0,1 м	—
188	388912,35	2271954,81	—	—	Метод спутниковых геодезических измерений (определений)	Mt = 0,1 м	—
189	388852,79	2272021,78	—	—	Метод спутниковых геодезических измерений (определений)	Mt = 0,1 м	—
190	388834,94	2272005,15	—	—	Метод спутниковых геодезических измерений (определений)	Mt = 0,1 м	—
191	388889,69	2271933,19	—	—	Метод спутниковых геодезических измерений (определений)	Mt = 0,1 м	—

2. Сведения о частях границ уточняемого земельного участка с кадастровым номером 74:08:0000000:2025

Обозначение части границ		Горизонтальное проложение (S), м	Описание прохождения части границ	Сведения о согласовании местоположения границ(согласовано/спорное)
от т.	до т.			
1	2	3	4	5
н1У	н2У	15,78	—	—
н2У	н3У	7,24	—	—

КАРТА-ПЛАН ТЕРРИТОРИИ

Сведения об уточняемых земельных участках, необходимые для исправления реестровых ошибок в сведениях о местоположении их границ

н3У	н4У	6,85	—	—
н4У	н5У	12,43	—	—
н5У	н6У	19,84	—	—
н6У	н7У	1,21	—	—
н7У	н8У	9,00	—	—
н8У	н9У	26,19	—	—
н9У	н10У	17,64	—	—
н10У	н11У	34,26	—	—
н11У	н12У	8,08	—	—
н12У	н13У	7,16	—	—
н13У	н14У	26,43	—	—
н14У	н15У	1,34	—	—
н15У	н16У	21,53	—	—
н16У	н17У	4,08	—	—
н17У	н1У	13,84	—	—

3. Характеристики уточняемого земельного участка с кадастровым номером 74:08:0000000:2025

№ п/п	Наименование характеристик земельного участка	Значение характеристики
1	2	3
1.	Адрес земельного участка	—
1.1.	Сведения о местоположении земельного участка (при отсутствии адреса) в структурированном в соответствии с федеральной информационной адресной системой виде	Челябинская обл., Карталинский р-н, п. Ольховка, ул. Кирова, д. 8
1.2.	Дополнительные сведения о местоположении земельного участка	—
2.	Площадь земельного участка ± величина погрешности определения(вычисления) площади (**Р ± ΔР**), **м²**	2699±18
3.	Формула, примененная для вычисления предельной погрешности определения площади земельного участка, с подставленными значениями и итоговые (вычисленные) значения (**ΔР**), м2	$\Delta P = 3{,}5 \cdot M_t \cdot \sqrt{P_{док}} = 3{,}5 \cdot 0{,}10 \cdot \sqrt{2500} = 18$
4.	Площадь земельного участка согласно сведениям Единого государственного реестра недвижимости (**Ркад**), **м²**	2500
5.	Оценка расхождения **Р** и **Ркад (Р – Ркад), м²**	199
6.	Предельный минимальный и максимальный размеры земельного участка (**Рмин и Рмакс), м²**	Рмин=300, Рмакс - не установлен
7.	Кадастровый или иной государственный учетный номер (инвентарный)	74:08:0301001:319

КАРТА-ПЛАН ТЕРРИТОРИИ

Сведения об уточняемых земельных участках, необходимые для исправления реестровых ошибок в сведениях о местоположении их границ

1	2	3
	здания, сооружения, объекта незавершенного строительства, расположенного на земельном участке	
8.	Вид (виды) разрешенного использования	для ведения личного подсобного хозяйства
8.1.	Дополнительные сведения об использовании земельного участка	—
9.	Сведения о земельных участках (землях общего пользования, территории общего пользования), посредством которых обеспечивается доступ	земли общего пользования
10.	Иные сведения	Содержание ограничений на территории зоны приведено в ст. 67.1. Водного кодекса РФ от 03.06.2006 г. №74-ФЗ. В границах зоны запрещается: 1. размещение новых населенных пунктов и строительство объектов капитального строительства без обеспечения инженерной защиты таких населенных пунктов и объектов от затопления, подтопления; 2. использование сточных вод в целях регулирования плодородия почв; 3. размещение кладбищ, скотомогильников, объектов размещения отходов производства и потребления, химических, взрывчатых, токсичных, отравляющих и ядовитых веществ, пунктов хранения и захоронения радиоактивных отходов; 4. осуществление авиационных мер по борьбе с вредными организмами.

4. Пояснения к сведениям об уточняемом земельном участке с кадастровым номером 74:08:0000000:2025 :

1.	—

1. Сведения о характерных точках границ уточняемого земельного участка с кадастровым номером 74:08:0000000:2829

Система координат МСК-74 **Зона № 2**

Обозначение характерных точек границ	Координаты, м				Метод определения координат	Формулы, примененные для расчета средней квадратической погрешности определения координат характерных точек границ (M_t), с подставленными в такие формулы значениями и итоговые (вычисленные) значения M_t, м	Описание закрепления точки
	содержатся в Едином государственном реестре недвижимости		определены в результате выполнения комплексных кадастровых работ				
	X	Y	X	Y			
1	2	3	4	5	6	7	8
74:08:0000000:2829(1)							
285	—	—	389283,13	2271064,68	Метод спутниковых	Mt = 0,1 м	—

КАРТА-ПЛАН ТЕРРИТОРИИ							
Сведения об уточняемых земельных участках, необходимые для исправления реестровых ошибок в сведениях о местоположении их границ							
					геодезических измерений (определений)		
271	389286,56	2271061,44	—	—	Метод спутниковых геодезических измерений (определений)	Mt = 0,1 м	—
272	389422,77	2271201,09	—	—	Метод спутниковых геодезических измерений (определений)	Mt = 0,1 м	—
273	389441,03	2271253,07	—	—	Метод спутниковых геодезических измерений (определений)	Mt = 0,1 м	—
274	389433,22	2271300,49	—	—	Метод спутниковых геодезических измерений (определений)	Mt = 0,1 м	—
275	389364,30	2271374,62	—	—	Метод спутниковых геодезических измерений (определений)	Mt = 0,1 м	—
308	—	—	389278,77	2271068,70	Метод спутниковых геодезических измерений (определений)	Mt = 0,1 м	—
н1793У	—	—	389252,20	2271041,23	Метод спутниковых геодезических измерений (определений)	Mt = 0,1 м	—
н1794У	—	—	389244,21	2271035,05	Метод спутниковых геодезических измерений (определений)	Mt = 0,1 м	—

КАРТА-ПЛАН ТЕРРИТОРИИ							
Сведения об уточняемых земельных участках, необходимые для исправления реестровых ошибок в сведениях о местоположении их границ							
н1795У	—	—	389237,88	2271032,85	Метод спутниковых геодезических измерений (определений)	Mt = 0,1 м	—
н1796У	—	—	389234,03	2271032,22	Метод спутниковых геодезических измерений (определений)	Mt = 0,1 м	—
н1797У	—	—	389227,65	2271034,10	Метод спутниковых геодезических измерений (определений)	Mt = 0,1 м	—
н1798У	—	—	389218,89	2271041,11	Метод спутниковых геодезических измерений (определений)	Mt = 0,1 м	—
н1799У	—	—	389198,15	2271063,90	Метод спутниковых геодезических измерений (определений)	Mt = 0,1 м	—
н1800У	—	—	389174,67	2271093,60	Метод спутниковых геодезических измерений (определений)	Mt = 0,1 м	—
н1801У	—	—	389131,73	2271146,97	Метод спутниковых геодезических измерений (определений)	Mt = 0,1 м	—
н1802У	—	—	389133,28	2271155,44	Метод спутниковых геодезических измерений (определений)	Mt = 0,1 м	—
211	389140,78	2271158,02	389140,78	2271158,02	Метод спутниковых геодезических измерений	Mt = 0,1 м	—

КАРТА-ПЛАН ТЕРРИТОРИИ

Сведения об уточняемых земельных участках, необходимые для исправления реестровых ошибок в сведениях о местоположении их границ

					(определений)		
212	389130,13	2271158,43	—	—	Метод спутниковых геодезических измерений (определений)	Mt = 0,1 м	—
н1803У	—	—	389151,00	2271164,69	Метод спутниковых геодезических измерений (определений)	Mt = 0,1 м	—
н1804У	—	—	389160,74	2271172,87	Метод спутниковых геодезических измерений (определений)	Mt = 0,1 м	—
н1805У	—	—	389260,49	2271267,51	Метод спутниковых геодезических измерений (определений)	Mt = 0,1 м	—
н1806У	—	—	389316,10	2271319,13	Метод спутниковых геодезических измерений (определений)	Mt = 0,1 м	—
н1807У	—	—	389336,46	2271339,09	Метод спутниковых геодезических измерений (определений)	Mt = 0,1 м	—
н1808У	—	—	389359,54	2271364,22	Метод спутниковых геодезических измерений (определений)	Mt = 0,1 м	—
н1809У	—	—	389355,84	2271368,02	Метод спутниковых геодезических измерений (определений)	Mt = 0,1 м	—
н1810У	—	—	389332,95	2271342,79	Метод спутниковых геодезических	Mt = 0,1 м	—

КАРТА-ПЛАН ТЕРРИТОРИИ							
Сведения об уточняемых земельных участках, необходимые для исправления реестровых ошибок в сведениях о местоположении их границ							
					измерений (определений)		
н1811У	—	—	389311,82	2271321,95	Метод спутниковых геодезических измерений (определений)	Mt = 0,1 м	—
н1812У	—	—	389257,08	2271271,89	Метод спутниковых геодезических измерений (определений)	Mt = 0,1 м	—
н1813У	—	—	389155,38	2271176,28	Метод спутниковых геодезических измерений (определений)	Mt = 0,1 м	—
н1814У	—	—	389139,02	2271164,59	Метод спутниковых геодезических измерений (определений)	Mt = 0,1 м	—
н1815У	—	—	389131,23	2271162,64	Метод спутниковых геодезических измерений (определений)	Mt = 0,1 м	—
310	—	—	389127,21	2271161,85	Метод спутниковых геодезических измерений (определений)	Mt = 0,1 м	—
н1816У	—	—	389124,90	2271161,67	Метод спутниковых геодезических измерений (определений)	Mt = 0,1 м	—
н1817У	—	—	389113,02	2271168,97	Метод спутниковых геодезических измерений (определений)	Mt = 0,1 м	—
н1818У	—	—	389100,45	2271180,27	Метод спутниковых	Mt = 0,1 м	—

КАРТА-ПЛАН ТЕРРИТОРИИ

Сведения об уточняемых земельных участках, необходимые для исправления реестровых ошибок в сведениях о местоположении их границ

					геодезических измерений (определений)		
н1819У	—	—	389084,09	2271199,75	Метод спутниковых геодезических измерений (определений)	Mt = 0,1 м	—
н1820У	—	—	389057,50	2271233,74	Метод спутниковых геодезических измерений (определений)	Mt = 0,1 м	—
н1821У	—	—	389036,66	2271263,64	Метод спутниковых геодезических измерений (определений)	Mt = 0,1 м	—
213	389008,41	2271299,51	389008,41	2271299,51	Метод спутниковых геодезических измерений (определений)	Mt = 0,1 м	—
214	389004,93	2271295,93	389004,93	2271295,93	Метод спутниковых геодезических измерений (определений)	Mt = 0,1 м	—
215	389135,67	2271143,85	—	—	Метод спутниковых геодезических измерений (определений)	Mt = 0,1 м	—
216	389220,77	2271045,58	—	—	Метод спутниковых геодезических измерений (определений)	Mt = 0,1 м	—
217	389221,25	2271046,98	—	—	Метод спутниковых геодезических измерений (определений)	Mt = 0,1 м	—

КАРТА-ПЛАН ТЕРРИТОРИИ							
Сведения об уточняемых земельных участках, необходимые для исправления реестровых ошибок в сведениях о местоположении их границ							
218	389222,26	2271046,63	—	—	Метод спутниковых геодезических измерений (определений)	Mt = 0,1 м	—
219	389221,58	2271044,65	—	—	Метод спутниковых геодезических измерений (определений)	Mt = 0,1 м	—
220	389241,31	2271021,86	—	—	Метод спутниковых геодезических измерений (определений)	Mt = 0,1 м	—
221	389244,65	2271018,14	—	—	Метод спутниковых геодезических измерений (определений)	Mt = 0,1 м	—
203	389259,88	2271033,96	—	—	Метод спутниковых геодезических измерений (определений)	Mt = 0,1 м	—
204	389254,98	2271036,02	—	—	Метод спутниковых геодезических измерений (определений)	Mt = 0,1 м	—
205	389250,46	2271031,06	—	—	Метод спутниковых геодезических измерений (определений)	Mt = 0,1 м	—
206	389241,18	2271029,67	—	—	Метод спутниковых геодезических измерений (определений)	Mt = 0,1 м	—
207	389143,00	2271143,30	—	—	Метод спутниковых геодезических измерений	Mt = 0,1 м	—

КАРТА-ПЛАН ТЕРРИТОРИИ							
Сведения об уточняемых земельных участках, необходимые для исправления реестровых ошибок в сведениях о местоположении их границ							
					(определений)		
208	389144,48	2271154,67	—	—	Метод спутниковых геодезических измерений (определений)	Mt = 0,1 м	—
209	389357,45	2271367,02	—	—	Метод спутниковых геодезических измерений (определений)	Mt = 0,1 м	—
210	389354,13	2271370,35	—	—	Метод спутниковых геодезических измерений (определений)	Mt = 0,1 м	—
н1822У	—	—	389031,70	2271260,13	Метод спутниковых геодезических измерений (определений)	Mt = 0,1 м	—
н1933У	—	—	389053,64	2271228,84	Метод спутниковых геодезических измерений (определений)	Mt = 0,1 м	—
н1823У	—	—	389093,15	2271179,59	Метод спутниковых геодезических измерений (определений)	Mt = 0,1 м	—
н1824У	—	—	389101,82	2271170,73	Метод спутниковых геодезических измерений (определений)	Mt = 0,1 м	—
н1825У	—	—	389114,48	2271157,29	Метод спутниковых геодезических измерений (определений)	Mt = 0,1 м	—
н1826У	—	—	389127,93	2271139,86	Метод спутниковых геодезических	Mt = 0,1 м	—

КАРТА-ПЛАН ТЕРРИТОРИИ							
Сведения об уточняемых земельных участках, необходимые для исправления реестровых ошибок в сведениях о местоположении их границ							
					измерений (определений)		
н1827У	—	—	389168,44	2271088,54	Метод спутниковых геодезических измерений (определений)	Mt = 0,1 м	—
н1828У	—	—	389213,92	2271034,10	Метод спутниковых геодезических измерений (определений)	Mt = 0,1 м	—
н1829У	—	—	389226,88	2271026,69	Метод спутниковых геодезических измерений (определений)	Mt = 0,1 м	—
н1830У	—	—	389231,21	2271023,70	Метод спутниковых геодезических измерений (определений)	Mt = 0,1 м	—
н121У	—	—	389233,94	2271024,57	Метод спутниковых геодезических измерений (определений)	Mt = 0,1 м	—
309	—	—	389235,39	2271026,07	Метод спутниковых геодезических измерений (определений)	Mt = 0,1 м	—
н1831У	—	—	389238,46	2271024,70	Метод спутниковых геодезических измерений (определений)	Mt = 0,1 м	—
н1832У	—	—	389243,82	2271026,16	Метод спутниковых геодезических измерений (определений)	Mt = 0,1 м	—
н1833У	—	—	389249,66	2271028,69	Метод спутниковых	Mt = 0,1 м	—

КАРТА-ПЛАН ТЕРРИТОРИИ

Сведения об уточняемых земельных участках, необходимые для исправления реестровых ошибок в сведениях о местоположении их границ

					геодезических измерений (определений)		
285	—	—	389283,13	2271064,68	Метод спутниковых геодезических измерений (определений)	Mt = 0,1 м	—
74:08:0000000:2829(2)							
н1551У	—	—	388406,76	2270968,84	Метод спутниковых геодезических измерений (определений)	Mt = 0,1 м	—
н1717У	—	—	388460,84	2271019,42	Метод спутниковых геодезических измерений (определений)	Mt = 0,1 м	—
н1718У	—	—	388457,28	2271022,85	Метод спутниковых геодезических измерений (определений)	Mt = 0,1 м	—
н1719У	—	—	388403,35	2270972,49	Метод спутниковых геодезических измерений (определений)	Mt = 0,1 м	—
н1720У	—	—	388235,26	2270831,58	Метод спутниковых геодезических измерений (определений)	Mt = 0,1 м	—
н1721У	—	—	388238,21	2270827,51	Метод спутниковых геодезических измерений (определений)	Mt = 0,1 м	—
н1551У	—	—	388406,76	2270968,84	Метод спутниковых геодезических измерений	Mt = 0,1 м	—

КАРТА-ПЛАН ТЕРРИТОРИИ

Сведения об уточняемых земельных участках, необходимые для исправления реестровых ошибок в сведениях о местоположении их границ

					(определений)		
74:08:0000000:2829(3)							
235	389265,99	2271482,78	389265,99	2271482,78	Метод спутниковых геодезических измерений (определений)	Mt = 0,1 м	—
236	389366,66	2271564,66	389366,66	2271564,66	Метод спутниковых геодезических измерений (определений)	Mt = 0,1 м	—
237	389372,53	2271571,41	389372,53	2271571,41	Метод спутниковых геодезических измерений (определений)	Mt = 0,1 м	—
238	389369,04	2271574,66	389369,04	2271574,66	Метод спутниковых геодезических измерений (определений)	Mt = 0,1 м	—
239	389262,98	2271486,77	389262,98	2271486,77	Метод спутниковых геодезических измерений (определений)	Mt = 0,1 м	—
240	389132,06	2271414,77	389132,06	2271414,77	Метод спутниковых геодезических измерений (определений)	Mt = 0,1 м	—
241	389052,95	2271362,94	389052,95	2271362,94	Метод спутниковых геодезических измерений (определений)	Mt = 0,1 м	—
242	389014,08	2271308,51	—	—	Метод спутниковых геодезических измерений (определений)	Mt = 0,1 м	—
243	389014,54	2271341,04	—	—	Метод спутниковых	Mt = 0,1 м	—

КАРТА-ПЛАН ТЕРРИТОРИИ

Сведения об уточняемых земельных участках, необходимые для исправления реестровых ошибок в сведениях о местоположении их границ

					геодезических измерений (определений)		
244	389001,86	2271400,99	—	—	Метод спутниковых геодезических измерений (определений)	Mt = 0,1 м	—
245	388907,12	2271496,38	—	—	Метод спутниковых геодезических измерений (определений)	Mt = 0,1 м	—
246	389005,72	2271624,23	—	—	Метод спутниковых геодезических измерений (определений)	Mt = 0,1 м	—
247	389068,07	2271701,29	—	—	Метод спутниковых геодезических измерений (определений)	Mt = 0,1 м	—
55	389080,55	2271717,73	—	—	Метод спутниковых геодезических измерений (определений)	Mt = 0,1 м	—
54	389081,59	2271717,05	—	—	Метод спутниковых геодезических измерений (определений)	Mt = 0,1 м	—
248	389109,18	2271752,10	—	—	Метод спутниковых геодезических измерений (определений)	Mt = 0,1 м	—
249	389155,92	2271822,47	—	—	Метод спутниковых геодезических измерений (определений)	Mt = 0,1 м	—

КАРТА-ПЛАН ТЕРРИТОРИИ							
Сведения об уточняемых земельных участках, необходимые для исправления реестровых ошибок в сведениях о местоположении их границ							
250	389151,87	2271825,40	—	—	Метод спутниковых геодезических измерений (определений)	Mt = 0,1 м	—
251	389131,93	2271795,58	—	—	Метод спутниковых геодезических измерений (определений)	Mt = 0,1 м	—
202	389132,95	2271794,61	—	—	Метод спутниковых геодезических измерений (определений)	Mt = 0,1 м	—
201	389131,90	2271793,54	—	—	Метод спутниковых геодезических измерений (определений)	Mt = 0,1 м	—
200	389134,10	2271791,50	—	—	Метод спутниковых геодезических измерений (определений)	Mt = 0,1 м	—
199	389123,35	2271781,04	—	—	Метод спутниковых геодезических измерений (определений)	Mt = 0,1 м	—
252	389122,82	2271781,96	—	—	Метод спутниковых геодезических измерений (определений)	Mt = 0,1 м	—
253	389102,18	2271751,11	—	—	Метод спутниковых геодезических измерений (определений)	Mt = 0,1 м	—
254	389005,75	2271632,27	—	—	Метод спутниковых геодезических измерений	Mt = 0,1 м	—

КАРТА-ПЛАН ТЕРРИТОРИИ							
Сведения об уточняемых земельных участках, необходимые для исправления реестровых ошибок в сведениях о местоположении их границ							
					(определений)		
255	388997,49	2271631,66	—	—	Метод спутниковых геодезических измерений (определений)	Mt = 0,1 м	—
312	—	—	389034,85	2271338,01	Метод спутниковых геодезических измерений (определений)	Mt = 0,1 м	—
311	—	—	389033,38	2271335,99	Метод спутниковых геодезических измерений (определений)	Mt = 0,1 м	—
н1163У	—	—	389024,83	2271324,43	Метод спутниковых геодезических измерений (определений)	Mt = 0,1 м	—
н1858У	—	—	389014,25	2271317,01	Метод спутниковых геодезических измерений (определений)	Mt = 0,1 м	—
н1859У	—	—	389015,22	2271341,21	Метод спутниковых геодезических измерений (определений)	Mt = 0,1 м	—
н1860У	—	—	389015,22	2271354,58	Метод спутниковых геодезических измерений (определений)	Mt = 0,1 м	—
н1861У	—	—	389014,01	2271373,12	Метод спутниковых геодезических измерений (определений)	Mt = 0,1 м	—
н1862У	—	—	389010,48	2271386,80	Метод спутниковых геодезических	Mt = 0,1 м	—

КАРТА-ПЛАН ТЕРРИТОРИИ							
Сведения об уточняемых земельных участках, необходимые для исправления реестровых ошибок в сведениях о местоположении их границ							
					измерений (определений)		
н1863У	—	—	389004,04	2271401,81	Метод спутниковых геодезических измерений (определений)	Mt = 0,1 м	—
н1864У	—	—	388912,12	2271498,77	Метод спутниковых геодезических измерений (определений)	Mt = 0,1 м	—
н1865У	—	—	388966,90	2271562,95	Метод спутниковых геодезических измерений (определений)	Mt = 0,1 м	—
н1866У	—	—	388982,40	2271581,88	Метод спутниковых геодезических измерений (определений)	Mt = 0,1 м	—
н1867У	—	—	388994,48	2271597,68	Метод спутниковых геодезических измерений (определений)	Mt = 0,1 м	—
н1868У	—	—	389010,70	2271619,98	Метод спутниковых геодезических измерений (определений)	Mt = 0,1 м	—
н1869У	—	—	389072,73	2271696,60	Метод спутниковых геодезических измерений (определений)	Mt = 0,1 м	—
н1870У	—	—	389087,01	2271713,52	Метод спутниковых геодезических измерений (определений)	Mt = 0,1 м	—
н1871У	—	—	389115,47	2271747,48	Метод спутниковых	Mt = 0,1 м	—

КАРТА-ПЛАН ТЕРРИТОРИИ							
Сведения об уточняемых земельных участках, необходимые для исправления реестровых ошибок в сведениях о местоположении их границ							
					геодезических измерений (определений)		
н1872У	—	—	389135,44	2271776,63	Метод спутниковых геодезических измерений (определений)	Mt = 0,1 м	—
н1873У	—	—	389160,86	2271819,01	Метод спутниковых геодезических измерений (определений)	Mt = 0,1 м	—
н1874У	—	—	389156,85	2271822,02	Метод спутниковых геодезических измерений (определений)	Mt = 0,1 м	—
н1875У	—	—	389137,21	2271788,98	Метод спутниковых геодезических измерений (определений)	Mt = 0,1 м	—
н1876У	—	—	389128,22	2271773,66	Метод спутниковых геодезических измерений (определений)	Mt = 0,1 м	—
н1877У	—	—	389110,82	2271750,17	Метод спутниковых геодезических измерений (определений)	Mt = 0,1 м	—
н1878У	—	—	389070,25	2271701,90	Метод спутниковых геодезических измерений (определений)	Mt = 0,1 м	—
н1879У	—	—	389011,96	2271628,75	Метод спутниковых геодезических измерений (определений)	Mt = 0,1 м	—

КАРТА-ПЛАН ТЕРРИТОРИИ							
Сведения об уточняемых земельных участках, необходимые для исправления реестровых ошибок в сведениях о местоположении их границ							
н1880У	—	—	389002,59	2271629,41	Метод спутниковых геодезических измерений (определений)	Mt = 0,1 м	—
н1881У	—	—	388997,96	2271637,10	Метод спутниковых геодезических измерений (определений)	Mt = 0,1 м	—
н1882У	—	—	388984,56	2271652,84	Метод спутниковых геодезических измерений (определений)	Mt = 0,1 м	—
н1883У	—	—	388959,81	2271673,45	Метод спутниковых геодезических измерений (определений)	Mt = 0,1 м	—
н1884У	—	—	388931,39	2271701,81	Метод спутниковых геодезических измерений (определений)	Mt = 0,1 м	—
н1885У	—	—	388888,55	2271753,79	Метод спутниковых геодезических измерений (определений)	Mt = 0,1 м	—
н1886У	—	—	388824,25	2271834,86	Метод спутниковых геодезических измерений (определений)	Mt = 0,1 м	—
н1887У	—	—	388823,17	2271840,39	Метод спутниковых геодезических измерений (определений)	Mt = 0,1 м	—
н1888У	—	—	388824,76	2271846,13	Метод спутниковых геодезических измерений	Mt = 0,1 м	—

КАРТА-ПЛАН ТЕРРИТОРИИ

Сведения об уточняемых земельных участках, необходимые для исправления реестровых ошибок в сведениях о местоположении их границ

					(определений)		
н1889У	—	—	388917,84	2271941,23	Метод спутниковых геодезических измерений (определений)	Mt = 0,1 м	—
н1890У	—	—	388953,20	2271975,99	Метод спутниковых геодезических измерений (определений)	Mt = 0,1 м	—
н1891У	—	—	388983,89	2272006,19	Метод спутниковых геодезических измерений (определений)	Mt = 0,1 м	—
н1892У	—	—	389005,44	2272028,97	Метод спутниковых геодезических измерений (определений)	Mt = 0,1 м	—
н1893У	—	—	389040,28	2272065,25	Метод спутниковых геодезических измерений (определений)	Mt = 0,1 м	—
н1894У	—	—	389082,76	2272112,49	Метод спутниковых геодезических измерений (определений)	Mt = 0,1 м	—
н1895У	—	—	389113,69	2272144,20	Метод спутниковых геодезических измерений (определений)	Mt = 0,1 м	—
н1896У	—	—	389147,45	2272180,61	Метод спутниковых геодезических измерений (определений)	Mt = 0,1 м	—
н1897У	—	—	389174,17	2272210,16	Метод спутниковых геодезических	Mt = 0,1 м	—

КАРТА-ПЛАН ТЕРРИТОРИИ							
Сведения об уточняемых земельных участках, необходимые для исправления реестровых ошибок в сведениях о местоположении их границ							
					измерений (определений)		
н1898У	—	—	389260,76	2272304,63	Метод спутниковых геодезических измерений (определений)	Mt = 0,1 м	—
н1899У	—	—	389256,91	2272308,42	Метод спутниковых геодезических измерений (определений)	Mt = 0,1 м	—
н1900У	—	—	389172,06	2272214,91	Метод спутниковых геодезических измерений (определений)	Mt = 0,1 м	—
н1901У	—	—	389144,56	2272184,10	Метод спутниковых геодезических измерений (определений)	Mt = 0,1 м	—
н1902У	—	—	389110,74	2272147,81	Метод спутниковых геодезических измерений (определений)	Mt = 0,1 м	—
н1903У	—	—	389079,57	2272115,98	Метод спутниковых геодезических измерений (определений)	Mt = 0,1 м	—
н1904У	—	—	389035,04	2272066,70	Метод спутниковых геодезических измерений (определений)	Mt = 0,1 м	—
н1905У	—	—	389001,46	2272032,28	Метод спутниковых геодезических измерений (определений)	Mt = 0,1 м	—
н1906У	—	—	388980,10	2272009,35	Метод спутниковых	Mt = 0,1 м	—

КАРТА-ПЛАН ТЕРРИТОРИИ							
Сведения об уточняемых земельных участках, необходимые для исправления реестровых ошибок в сведениях о местоположении их границ							
					геодезических измерений (определений)		
н1907У	—	—	388949,35	2271979,72	Метод спутниковых геодезических измерений (определений)	Mt = 0,1 м	—
н1908У	—	—	388915,31	2271947,24	Метод спутниковых геодезических измерений (определений)	Mt = 0,1 м	—
н1909У	—	—	388821,67	2271851,86	Метод спутниковых геодезических измерений (определений)	Mt = 0,1 м	—
н1910У	—	—	388818,16	2271850,81	Метод спутниковых геодезических измерений (определений)	Mt = 0,1 м	—
н1911У	—	—	388813,86	2271851,20	Метод спутниковых геодезических измерений (определений)	Mt = 0,1 м	—
н1912У	—	—	388809,89	2271852,64	Метод спутниковых геодезических измерений (определений)	Mt = 0,1 м	—
н1913У	—	—	388800,26	2271864,02	Метод спутниковых геодезических измерений (определений)	Mt = 0,1 м	—
н1914У	—	—	388796,36	2271858,93	Метод спутниковых геодезических измерений (определений)	Mt = 0,1 м	—

КАРТА-ПЛАН ТЕРРИТОРИИ							
Сведения об уточняемых земельных участках, необходимые для исправления реестровых ошибок в сведениях о местоположении их границ							
н1915У	—	—	388804,15	2271849,58	Метод спутниковых геодезических измерений (определений)	Mt = 0,1 м	—
н1916У	—	—	388809,71	2271841,83	Метод спутниковых геодезических измерений (определений)	Mt = 0,1 м	—
н1917У	—	—	388883,44	2271749,40	Метод спутниковых геодезических измерений (определений)	Mt = 0,1 м	—
256	388923,53	2271699,05	388923,53	2271699,05	Метод спутниковых геодезических измерений (определений)	Mt = 0,1 м	—
257	388812,22	2271844,81	—	—	Метод спутниковых геодезических измерений (определений)	Mt = 0,1 м	—
258	388978,81	2272009,58	—	—	Метод спутниковых геодезических измерений (определений)	Mt = 0,1 м	—
163	388974,83	2272013,38	—	—	Метод спутниковых геодезических измерений (определений)	Mt = 0,1 м	—
164	388980,92	2272019,44	—	—	Метод спутниковых геодезических измерений (определений)	Mt = 0,1 м	—
165	388984,42	2272019,24	—	—	Метод спутниковых геодезических измерений	Mt = 0,1 м	—

КАРТА-ПЛАН ТЕРРИТОРИИ							
Сведения об уточняемых земельных участках, необходимые для исправления реестровых ошибок в сведениях о местоположении их границ							
					(определений)		
166	388999,95	2272034,68	—	—	Метод спутниковых геодезических измерений (определений)	Mt = 0,1 м	—
259	389002,07	2272032,62	—	—	Метод спутниковых геодезических измерений (определений)	Mt = 0,1 м	—
260	389257,87	2272307,47	—	—	Метод спутниковых геодезических измерений (определений)	Mt = 0,1 м	—
261	389254,47	2272311,14	—	—	Метод спутниковых геодезических измерений (определений)	Mt = 0,1 м	—
262	388996,57	2272037,09	—	—	Метод спутниковых геодезических измерений (определений)	Mt = 0,1 м	—
263	388808,94	2271848,07	—	—	Метод спутниковых геодезических измерений (определений)	Mt = 0,1 м	—
264	388798,03	2271861,26	—	—	Метод спутниковых геодезических измерений (определений)	Mt = 0,1 м	—
265	388794,91	2271857,19	—	—	Метод спутниковых геодезических измерений (определений)	Mt = 0,1 м	—
266	388808,42	2271841,17	—	—	Метод спутниковых геодезических	Mt = 0,1 м	—

КАРТА-ПЛАН ТЕРРИТОРИИ							
Сведения об уточняемых земельных участках, необходимые для исправления реестровых ошибок в сведениях о местоположении их границ							
					измерений (определений)		
267	388919,97	2271695,54	—	—	Метод спутниковых геодезических измерений (определений)	Mt = 0,1 м	—
268	388992,46	2271629,11	—	—	Метод спутниковых геодезических измерений (определений)	Mt = 0,1 м	—
269	388994,79	2271618,83	—	—	Метод спутниковых геодезических измерений (определений)	Mt = 0,1 м	—
270	388900,06	2271496,27	—	—	Метод спутниковых геодезических измерений (определений)	Mt = 0,1 м	—
228	388903,77	2271492,93	—	—	Метод спутниковых геодезических измерений (определений)	Mt = 0,1 м	—
229	388996,57	2271399,86	—	—	Метод спутниковых геодезических измерений (определений)	Mt = 0,1 м	—
н1918У	—	—	388955,36	2271667,38	Метод спутниковых геодезических измерений (определений)	Mt = 0,1 м	—
н1919У	—	—	388978,86	2271646,89	Метод спутниковых геодезических измерений (определений)	Mt = 0,1 м	—
н1920У	—	—	388994,84	2271630,37	Метод спутниковых	Mt = 0,1 м	—

КАРТА-ПЛАН ТЕРРИТОРИИ							
Сведения об уточняемых земельных участках, необходимые для исправления реестровых ошибок в сведениях о местоположении их границ							
					геодезических измерений (определений)		
н1921У	—	—	388997,90	2271619,07	Метод спутниковых геодезических измерений (определений)	Mt = 0,1 м	—
н1922У	—	—	388996,70	2271612,22	Метод спутниковых геодезических измерений (определений)	Mt = 0,1 м	—
н1923У	—	—	388991,71	2271603,09	Метод спутниковых геодезических измерений (определений)	Mt = 0,1 м	—
н1924У	—	—	388966,24	2271570,89	Метод спутниковых геодезических измерений (определений)	Mt = 0,1 м	—
н1925У	—	—	388903,00	2271499,99	Метод спутниковых геодезических измерений (определений)	Mt = 0,1 м	—
н1926У	—	—	388907,14	2271496,22	Метод спутниковых геодезических измерений (определений)	Mt = 0,1 м	—
н1927У	—	—	388998,20	2271400,35	Метод спутниковых геодезических измерений (определений)	Mt = 0,1 м	—
н1928У	—	—	389007,20	2271373,12	Метод спутниковых геодезических измерений (определений)	Mt = 0,1 м	—

КАРТА-ПЛАН ТЕРРИТОРИИ							
Сведения об уточняемых земельных участках, необходимые для исправления реестровых ошибок в сведениях о местоположении их границ							
230	389008,82	2271340,63	389008,82	2271340,63	Метод спутниковых геодезических измерений (определений)	Mt = 0,1 м	—
231	389006,27	2271301,60	—	—	Метод спутниковых геодезических измерений (определений)	Mt = 0,1 м	—
232	389010,17	2271297,85	—	—	Метод спутниковых геодезических измерений (определений)	Mt = 0,1 м	—
н1929У	—	—	389003,79	2271306,68	Метод спутниковых геодезических измерений (определений)	Mt = 0,1 м	—
н1930У	—	—	389006,83	2271301,94	Метод спутниковых геодезических измерений (определений)	Mt = 0,1 м	—
н1931У	—	—	389026,41	2271319,93	Метод спутниковых геодезических измерений (определений)	Mt = 0,1 м	—
233	389055,80	2271360,74	389055,80	2271360,74	Метод спутниковых геодезических измерений (определений)	Mt = 0,1 м	—
234	389134,72	2271410,54	389134,72	2271410,54	Метод спутниковых геодезических измерений (определений)	Mt = 0,1 м	—
235	389265,99	2271482,78	389265,99	2271482,78	Метод спутниковых геодезических измерений	Mt = 0,1 м	—

КАРТА-ПЛАН ТЕРРИТОРИИ

Сведения об уточняемых земельных участках, необходимые для исправления реестровых ошибок в сведениях о местоположении их границ

					(определений)		
74:08:0000000:2829(4)							
н1834У	—	—	389432,13	2271250,40	Метод спутниковых геодезических измерений (определений)	Mt = 0,1 м	—
н1835У	—	—	389405,47	2271200,61	Метод спутниковых геодезических измерений (определений)	Mt = 0,1 м	—
н1836У	—	—	389374,43	2271170,56	Метод спутниковых геодезических измерений (определений)	Mt = 0,1 м	—
н1837У	—	—	389338,86	2271131,11	Метод спутниковых геодезических измерений (определений)	Mt = 0,1 м	—
308	—	—	389278,77	2271068,70	Метод спутниковых геодезических измерений (определений)	Mt = 0,1 м	—
285	389283,13	2271064,68	389283,13	2271064,68	Метод спутниковых геодезических измерений (определений)	Mt = 0,1 м	—
н1838У	—	—	389341,97	2271127,68	Метод спутниковых геодезических измерений (определений)	Mt = 0,1 м	—
н1839У	—	—	389378,11	2271166,97	Метод спутниковых геодезических измерений (определений)	Mt = 0,1 м	—
н1840У	—	—	389410,62	2271200,44	Метод спутниковых	Mt = 0,1 м	—

КАРТА-ПЛАН ТЕРРИТОРИИ							
Сведения об уточняемых земельных участках, необходимые для исправления реестровых ошибок в сведениях о местоположении их границ							
					геодезических измерений (определений)		
н1841У	—	—	389437,36	2271251,63	Метод спутниковых геодезических измерений (определений)	Mt = 0,1 м	—
н1842У	—	—	389440,06	2271260,78	Метод спутниковых геодезических измерений (определений)	Mt = 0,1 м	—
н1843У	—	—	389439,40	2271269,86	Метод спутниковых геодезических измерений (определений)	Mt = 0,1 м	—
н1844У	—	—	389438,26	2271280,00	Метод спутниковых геодезических измерений (определений)	Mt = 0,1 м	—
н1845У	—	—	389434,66	2271302,40	Метод спутниковых геодезических измерений (определений)	Mt = 0,1 м	—
н1846У	—	—	389386,67	2271355,95	Метод спутниковых геодезических измерений (определений)	Mt = 0,1 м	—
н1847У	—	—	389362,63	2271376,47	Метод спутниковых геодезических измерений (определений)	Mt = 0,1 м	—
276	389420,72	2271479,49	389420,72	2271479,49	Метод спутниковых геодезических измерений (определений)	Mt = 0,1 м	—

КАРТА-ПЛАН ТЕРРИТОРИИ							
Сведения об уточняемых земельных участках, необходимые для исправления реестровых ошибок в сведениях о местоположении их границ							
277	389423,17	2271519,55	389423,17	2271519,55	Метод спутниковых геодезических измерений (определений)	Mt = 0,1 м	—
278	389418,66	2271524,07	389418,66	2271524,07	Метод спутниковых геодезических измерений (определений)	Mt = 0,1 м	—
279	389415,85	2271480,62	389415,85	2271480,62	Метод спутниковых геодезических измерений (определений)	Mt = 0,1 м	—
280	389360,33	2271377,65	—	—	Метод спутниковых геодезических измерений (определений)	Mt = 0,1 м	—
281	389357,30	2271373,68	—	—	Метод спутниковых геодезических измерений (определений)	Mt = 0,1 м	—
282	389429,28	2271296,34	—	—	Метод спутниковых геодезических измерений (определений)	Mt = 0,1 м	—
283	389435,19	2271249,08	—	—	Метод спутниковых геодезических измерений (определений)	Mt = 0,1 м	—
284	389415,70	2271201,19	—	—	Метод спутниковых геодезических измерений (определений)	Mt = 0,1 м	—
н1848У	—	—	389385,11	2271425,78	Метод спутниковых геодезических измерений	Mt = 0,1 м	—

КАРТА-ПЛАН ТЕРРИТОРИИ

Сведения об уточняемых земельных участках, необходимые для исправления реестровых ошибок в сведениях о местоположении их границ

					(определений)		
н1849У	—	—	389371,13	2271402,47	Метод спутниковых геодезических измерений (определений)	Mt = 0,1 м	—
н1850У	—	—	389365,82	2271393,15	Метод спутниковых геодезических измерений (определений)	Mt = 0,1 м	—
н1851У	—	—	389358,54	2271380,89	Метод спутниковых геодезических измерений (определений)	Mt = 0,1 м	—
н1852У	—	—	389354,54	2271374,84	Метод спутниковых геодезических измерений (определений)	Mt = 0,1 м	—
н1853У	—	—	389382,74	2271350,72	Метод спутниковых геодезических измерений (определений)	Mt = 0,1 м	—
н1854У	—	—	389430,00	2271298,96	Метод спутниковых геодезических измерений (определений)	Mt = 0,1 м	—
н1855У	—	—	389433,03	2271279,83	Метод спутниковых геодезических измерений (определений)	Mt = 0,1 м	—
н1856У	—	—	389434,25	2271270,02	Метод спутниковых геодезических измерений (определений)	Mt = 0,1 м	—
н1857У	—	—	389434,91	2271260,37	Метод спутниковых геодезических	Mt = 0,1 м	—

КАРТА-ПЛАН ТЕРРИТОРИИ

Сведения об уточняемых земельных участках, необходимые для исправления реестровых ошибок в сведениях о местоположении их границ

					измерений (определений)		
н1834У	—	—	389432,13	2271250,40	Метод спутниковых геодезических измерений (определений)	Mt = 0,1 м	—
74:08:0000000:2829(5)							
н1723У	—	—	388687,26	2271270,00	Метод спутниковых геодезических измерений (определений)	Mt = 0,1 м	—
н1724У	—	—	388744,61	2271330,69	Метод спутниковых геодезических измерений (определений)	Mt = 0,1 м	—
н1725У	—	—	388784,46	2271371,80	Метод спутниковых геодезических измерений (определений)	Mt = 0,1 м	—
н1726У	—	—	388821,31	2271410,15	Метод спутниковых геодезических измерений (определений)	Mt = 0,1 м	—
н1727У	—	—	388861,38	2271447,97	Метод спутниковых геодезических измерений (определений)	Mt = 0,1 м	—
287	388897,71	2271486,27	388897,71	2271486,27	Метод спутниковых геодезических измерений (определений)	Mt = 0,1 м	—
288	388893,82	2271489,89	388893,82	2271489,89	Метод спутниковых геодезических измерений (определений)	Mt = 0,1 м	—

КАРТА-ПЛАН ТЕРРИТОРИИ							
Сведения об уточняемых земельных участках, необходимые для исправления реестровых ошибок в сведениях о местоположении их границ							
289	388486,26	2271042,88	—	—	Метод спутниковых геодезических измерений (определений)	Mt = 0,1 м	—
286	388489,85	2271039,40	—	—	Метод спутниковых геодезических измерений (определений)	Mt = 0,1 м	—
н1728У	—	—	388857,78	2271452,27	Метод спутниковых геодезических измерений (определений)	Mt = 0,1 м	—
н1729У	—	—	388818,89	2271414,76	Метод спутниковых геодезических измерений (определений)	Mt = 0,1 м	—
н1730У	—	—	388780,54	2271375,37	Метод спутниковых геодезических измерений (определений)	Mt = 0,1 м	—
н1731У	—	—	388740,81	2271334,72	Метод спутниковых геодезических измерений (определений)	Mt = 0,1 м	—
н1732У	—	—	388683,12	2271273,92	Метод спутниковых геодезических измерений (определений)	Mt = 0,1 м	—
н1733У	—	—	388641,66	2271231,77	Метод спутниковых геодезических измерений (определений)	Mt = 0,1 м	—
н1734У	—	—	388623,69	2271213,57	Метод спутниковых геодезических измерений	Mt = 0,1 м	—

КАРТА-ПЛАН ТЕРРИТОРИИ

Сведения об уточняемых земельных участках, необходимые для исправления реестровых ошибок в сведениях о местоположении их границ

					(определений)		
н1735У	—	—	388600,09	2271186,51	Метод спутниковых геодезических измерений (определений)	Mt = 0,1 м	—
н1736У	—	—	388543,54	2271122,48	Метод спутниковых геодезических измерений (определений)	Mt = 0,1 м	—
н1737У	—	—	388480,78	2271048,54	Метод спутниковых геодезических измерений (определений)	Mt = 0,1 м	—
н1738У	—	—	388485,38	2271044,17	Метод спутниковых геодезических измерений (определений)	Mt = 0,1 м	—
н1739У	—	—	388548,72	2271119,60	Метод спутниковых геодезических измерений (определений)	Mt = 0,1 м	—
н1740У	—	—	388604,46	2271182,59	Метод спутниковых геодезических измерений (определений)	Mt = 0,1 м	—
н1741У	—	—	388627,61	2271209,42	Метод спутниковых геодезических измерений (определений)	Mt = 0,1 м	—
н1742У	—	—	388645,57	2271227,51	Метод спутниковых геодезических измерений (определений)	Mt = 0,1 м	—
н1723У	—	—	388687,26	2271270,00	Метод спутниковых геодезических	Mt = 0,1 м	—

КАРТА-ПЛАН ТЕРРИТОРИИ

Сведения об уточняемых земельных участках, необходимые для исправления реестровых ошибок в сведениях о местоположении их границ

					измерений (определений)		
74:08:0000000:2829(6)							
н1743У	—	—	388723,51	2270991,45	Метод спутниковых геодезических измерений (определений)	Mt = 0,1 м	—
н1744У	—	—	388760,43	2271038,85	Метод спутниковых геодезических измерений (определений)	Mt = 0,1 м	—
н1745У	—	—	388805,13	2271080,28	Метод спутниковых геодезических измерений (определений)	Mt = 0,1 м	—
н1746У	—	—	388834,93	2271107,70	Метод спутниковых геодезических измерений (определений)	Mt = 0,1 м	—
н1747У	—	—	388886,67	2271154,61	Метод спутниковых геодезических измерений (определений)	Mt = 0,1 м	—
н1748У	—	—	388892,56	2271161,08	Метод спутниковых геодезических измерений (определений)	Mt = 0,1 м	—
н1749У	—	—	388946,67	2271228,78	Метод спутниковых геодезических измерений (определений)	Mt = 0,1 м	—
305	—	—	388995,03	2271290,21	Метод спутниковых геодезических измерений (определений)	Mt = 0,1 м	—

КАРТА-ПЛАН ТЕРРИТОРИИ							
Сведения об уточняемых земельных участках, необходимые для исправления реестровых ошибок в сведениях о местоположении их границ							
304	—	—	388996,56	2271292,19	Метод спутниковых геодезических измерений (определений)	Mt = 0,1 м	—
290	389001,03	2271298,04	389001,03	2271298,04	Метод спутниковых геодезических измерений (определений)	Mt = 0,1 м	—
291	388997,40	2271301,19	388997,40	2271301,19	Метод спутниковых геодезических измерений (определений)	Mt = 0,1 м	—
292	388890,38	2271162,13	—	—	Метод спутниковых геодезических измерений (определений)	Mt = 0,1 м	—
293	388755,55	2271042,75	—	—	Метод спутниковых геодезических измерений (определений)	Mt = 0,1 м	—
306	—	—	388990,55	2271292,32	Метод спутниковых геодезических измерений (определений)	Mt = 0,1 м	—
307	—	—	388988,91	2271290,19	Метод спутниковых геодезических измерений (определений)	Mt = 0,1 м	—
н1750У	—	—	388943,15	2271231,97	Метод спутниковых геодезических измерений (определений)	Mt = 0,1 м	—
н1751У	—	—	388888,96	2271164,68	Метод спутниковых геодезических измерений	Mt = 0,1 м	—

КАРТА-ПЛАН ТЕРРИТОРИИ

Сведения об уточняемых земельных участках, необходимые для исправления реестровых ошибок в сведениях о местоположении их границ

					(определений)		
н1752У	—	—	388883,56	2271158,21	Метод спутниковых геодезических измерений (определений)	Mt = 0,1 м	—
н1753У	—	—	388831,90	2271111,55	Метод спутниковых геодезических измерений (определений)	Mt = 0,1 м	—
н1754У	—	—	388801,44	2271083,31	Метод спутниковых геодезических измерений (определений)	Mt = 0,1 м	—
н1755У	—	—	388757,07	2271042,46	Метод спутниковых геодезических измерений (определений)	Mt = 0,1 м	—
н1756У	—	—	388719,58	2270994,32	Метод спутниковых геодезических измерений (определений)	Mt = 0,1 м	—
н1757У	—	—	388672,59	2270930,96	Метод спутниковых геодезических измерений (определений)	Mt = 0,1 м	—
н1758У	—	—	388630,43	2270877,41	Метод спутниковых геодезических измерений (определений)	Mt = 0,1 м	—
294	388597,45	2270836,57	388597,45	2270836,57	Метод спутниковых геодезических измерений (определений)	Mt = 0,1 м	—
295	388588,73	2270834,46	—	—	Метод спутниковых геодезических	Mt = 0,1 м	—

КАРТА-ПЛАН ТЕРРИТОРИИ

Сведения об уточняемых земельных участках, необходимые для исправления реестровых ошибок в сведениях о местоположении их границ

					измерений (определений)		
296	388503,59	2270874,51	—	—	Метод спутниковых геодезических измерений (определений)	Mt = 0,1 м	—
297	388414,15	2270967,08	—	—	Метод спутниковых геодезических измерений (определений)	Mt = 0,1 м	—
298	388410,62	2270963,60	—	—	Метод спутниковых геодезических измерений (определений)	Mt = 0,1 м	—
299	388500,35	2270870,70	—	—	Метод спутниковых геодезических измерений (определений)	Mt = 0,1 м	—
300	388589,94	2270827,52	—	—	Метод спутниковых геодезических измерений (определений)	Mt = 0,1 м	—
301	388598,42	2270829,34	—	—	Метод спутниковых геодезических измерений (определений)	Mt = 0,1 м	—
302	388759,52	2271039,72	—	—	Метод спутниковых геодезических измерений (определений)	Mt = 0,1 м	—
303	388893,63	2271158,33	—	—	Метод спутниковых геодезических измерений (определений)	Mt = 0,1 м	—
н1759У	—	—	388592,69	2270831,08	Метод спутниковых	Mt = 0,1 м	—

КАРТА-ПЛАН ТЕРРИТОРИИ							
Сведения об уточняемых земельных участках, необходимые для исправления реестровых ошибок в сведениях о местоположении их границ							
					геодезических измерений (определений)		
н1760У	—	—	388588,10	2270830,51	Метод спутниковых геодезических измерений (определений)	Mt = 0,1 м	—
н1761У	—	—	388584,09	2270832,96	Метод спутниковых геодезических измерений (определений)	Mt = 0,1 м	—
н1762У	—	—	388582,45	2270836,24	Метод спутниковых геодезических измерений (определений)	Mt = 0,1 м	—
н1763У	—	—	388579,18	2270841,64	Метод спутниковых геодезических измерений (определений)	Mt = 0,1 м	—
н1764У	—	—	388574,92	2270847,53	Метод спутниковых геодезических измерений (определений)	Mt = 0,1 м	—
н1765У	—	—	388567,47	2270853,43	Метод спутниковых геодезических измерений (определений)	Mt = 0,1 м	—
н1766У	—	—	388560,02	2270856,78	Метод спутниковых геодезических измерений (определений)	Mt = 0,1 м	—
н1767У	—	—	388545,37	2270860,80	Метод спутниковых геодезических измерений (определений)	Mt = 0,1 м	—

КАРТА-ПЛАН ТЕРРИТОРИИ							
Сведения об уточняемых земельных участках, необходимые для исправления реестровых ошибок в сведениях о местоположении их границ							
н1768У	—	—	388536,53	2270863,58	Метод спутниковых геодезических измерений (определений)	Mt = 0,1 м	—
н1769У	—	—	388528,26	2270866,36	Метод спутниковых геодезических измерений (определений)	Mt = 0,1 м	—
н1770У	—	—	388522,36	2270869,39	Метод спутниковых геодезических измерений (определений)	Mt = 0,1 м	—
н1771У	—	—	388513,93	2270874,47	Метод спутниковых геодезических измерений (определений)	Mt = 0,1 м	—
н1772У	—	—	388506,48	2270880,36	Метод спутниковых геодезических измерений (определений)	Mt = 0,1 м	—
н1773У	—	—	388473,65	2270912,70	Метод спутниковых геодезических измерений (определений)	Mt = 0,1 м	—
н1774У	—	—	388448,69	2270936,52	Метод спутниковых геодезических измерений (определений)	Mt = 0,1 м	—
н1775У	—	—	388417,82	2270969,64	Метод спутниковых геодезических измерений (определений)	Mt = 0,1 м	—
н1776У	—	—	388413,65	2270965,99	Метод спутниковых геодезических измерений	Mt = 0,1 м	—

КАРТА-ПЛАН ТЕРРИТОРИИ

Сведения об уточняемых земельных участках, необходимые для исправления реестровых ошибок в сведениях о местоположении их границ

					(определений)		
н1777У	—	—	388445,66	2270933,17	Метод спутниковых геодезических измерений (определений)	Mt = 0,1 м	—
н1778У	—	—	388470,71	2270909,75	Метод спутниковых геодезических измерений (определений)	Mt = 0,1 м	—
н1779У	—	—	388503,86	2270876,60	Метод спутниковых геодезических измерений (определений)	Mt = 0,1 м	—
н1780У	—	—	388511,48	2270870,37	Метод спутниковых геодезических измерений (определений)	Mt = 0,1 м	—
н1781У	—	—	388519,83	2270865,46	Метод спутниковых геодезических измерений (определений)	Mt = 0,1 м	—
н1782У	—	—	388525,64	2270862,02	Метод спутниковых геодезических измерений (определений)	Mt = 0,1 м	—
н1783У	—	—	388536,85	2270857,36	Метод спутниковых геодезических измерений (определений)	Mt = 0,1 м	—
н1784У	—	—	388559,61	2270850,48	Метод спутниковых геодезических измерений (определений)	Mt = 0,1 м	—
н1785У	—	—	388566,16	2270847,86	Метод спутниковых геодезических	Mt = 0,1 м	—

КАРТА-ПЛАН ТЕРРИТОРИИ							
Сведения об уточняемых земельных участках, необходимые для исправления реестровых ошибок в сведениях о местоположении их границ							
					измерений (определений)		
н1786У	—	—	388572,88	2270841,89	Метод спутниковых геодезических измерений (определений)	Mt = 0,1 м	—
н1787У	—	—	388577,05	2270835,42	Метод спутниковых геодезических измерений (определений)	Mt = 0,1 м	—
н1788У	—	—	388579,18	2270829,03	Метод спутниковых геодезических измерений (определений)	Mt = 0,1 м	—
н1789У	—	—	388588,51	2270823,38	Метод спутниковых геодезических измерений (определений)	Mt = 0,1 м	—
н1790У	—	—	388595,14	2270825,10	Метод спутниковых геодезических измерений (определений)	Mt = 0,1 м	—
н1791У	—	—	388634,27	2270873,89	Метод спутниковых геодезических измерений (определений)	Mt = 0,1 м	—
н1792У	—	—	388675,62	2270926,94	Метод спутниковых геодезических измерений (определений)	Mt = 0,1 м	—
н1743У	—	—	388723,51	2270991,45	Метод спутниковых геодезических измерений (определений)	Mt = 0,1 м	—
222	388405,95	2270969,97	—	—	Метод спутниковых	Mt = 0,1 м	—

КАРТА-ПЛАН ТЕРРИТОРИИ

Сведения об уточняемых земельных участках, необходимые для исправления реестровых ошибок в сведениях о местоположении их границ

					геодезических измерений (определений)		
223	388235,60	2270831,09	—	—	Метод спутниковых геодезических измерений (определений)	Mt = 0,1 м	—
224	388238,54	2270827,05	—	—	Метод спутниковых геодезических измерений (определений)	Mt = 0,1 м	—
225	388409,31	2270966,27	—	—	Метод спутниковых геодезических измерений (определений)	Mt = 0,1 м	—
226	388464,08	2271016,10	—	—	Метод спутниковых геодезических измерений (определений)	Mt = 0,1 м	—
227	388460,57	2271019,58	—	—	Метод спутниковых геодезических измерений (определений)	Mt = 0,1 м	—

2. Сведения о частях границ уточняемого земельного участка с кадастровым номером 74:08:0000000:2829

Обозначение части границ		Горизонтальное проложение (S), м	Описание прохождения части границ	Сведения о согласовании местоположения границ(согласовано/спорное)
от т.	до т.			
1	2	3	4	5
74:08:0000000:2829(1)				
285	308	5,93	—	—
308	н1793У	38,22	—	—
н1793У	н1794У	10,10	—	—
н1794У	н1795У	6,70	—	—
н1795У	н1796У	3,90	—	—
н1796У	н1797У	6,65	—	—

КАРТА-ПЛАН ТЕРРИТОРИИ

Сведения об уточняемых земельных участках, необходимые для исправления реестровых ошибок в сведениях о местоположении их границ

н1797У	н1798У	11,22	—	—
н1798У	н1799У	30,81	—	—
н1799У	н1800У	37,86	—	—
н1800У	н1801У	68,50	—	—
н1801У	н1802У	8,61	—	—
н1802У	211	7,93	—	—
211	н1803У	12,20	—	—
н1803У	н1804У	12,72	—	—
н1804У	н1805У	137,50	—	—
н1805У	н1806У	75,88	—	—
н1806У	н1807У	28,51	—	—
н1807У	н1808У	34,12	—	—
н1808У	н1809У	5,30	—	—
н1809У	н1810У	34,07	—	—
н1810У	н1811У	29,68	—	—
н1811У	н1812У	74,18	—	—
н1812У	н1813У	139,59	—	—
н1813У	н1814У	20,11	—	—
н1814У	н1815У	8,03	—	—
н1815У	310	4,10	—	—
310	н1816У	2,32	—	—
н1816У	н1817У	13,94	—	—
н1817У	н1818У	16,90	—	—
н1818У	н1819У	25,44	—	—
н1819У	н1820У	43,15	—	—
н1820У	н1821У	36,45	—	—
н1821У	213	45,66	—	—
213	214	4,99	—	—
214	н1822У	44,70	—	—
н1822У	н1933У	38,22	—	—
н1933У	н1823У	63,14	—	—
н1823У	н1824У	12,40	—	—
н1824У	н1825У	18,46	—	—
н1825У	н1826У	22,02	—	—

КАРТА-ПЛАН ТЕРРИТОРИИ

Сведения об уточняемых земельных участках, необходимые для исправления реестровых ошибок в сведениях о местоположении их границ

н1826У	н1827У	65,38	—	—
н1827У	н1828У	70,94	—	—
н1828У	н1829У	14,93	—	—
н1829У	н1830У	5,26	—	—
н1830У	н121У	2,87	—	—
н121У	309	2,09	—	—
309	н1831У	3,36	—	—
н1831У	н1832У	5,56	—	—
н1832У	н1833У	6,36	—	—
н1833У	285	49,15	—	—
74:08:0000000:2829(2)				
н1551У	н1717У	74,05	—	—
н1717У	н1718У	4,94	—	—
н1718У	н1719У	73,79	—	—
н1719У	н1720У	219,34	—	—
н1720У	н1721У	5,03	—	—
н1721У	н1551У	219,96	—	—
74:08:0000000:2829(3)				
235	236	129,76	—	—
236	237	8,95	—	—
237	238	4,77	—	—
238	239	137,74	—	—
239	240	149,41	—	—
240	241	94,58	—	—
241	312	30,81	—	—
312	311	2,50	—	—
311	н1163У	14,38	—	—
н1163У	н1858У	12,92	—	—
н1858У	н1859У	24,22	—	—
н1859У	н1860У	13,37	—	—
н1860У	н1861У	18,58	—	—
н1861У	н1862У	14,13	—	—
н1862У	н1863У	16,33	—	—
н1863У	н1864У	133,61	—	—

КАРТА-ПЛАН ТЕРРИТОРИИ

Сведения об уточняемых земельных участках, необходимые для исправления реестровых ошибок в сведениях о местоположении их границ

н1864У	н1865У	84,38	—	—
н1865У	н1866У	24,47	—	—
н1866У	н1867У	19,89	—	—
н1867У	н1868У	27,57	—	—
н1868У	н1869У	98,58	—	—
н1869У	н1870У	22,14	—	—
н1870У	н1871У	44,31	—	—
н1871У	н1872У	35,33	—	—
н1872У	н1873У	49,42	—	—
н1873У	н1874У	5,01	—	—
н1874У	н1875У	38,44	—	—
н1875У	н1876У	17,76	—	—
н1876У	н1877У	29,23	—	—
н1877У	н1878У	63,05	—	—
н1878У	н1879У	93,53	—	—
н1879У	н1880У	9,39	—	—
н1880У	н1881У	8,98	—	—
н1881У	н1882У	20,67	—	—
н1882У	н1883У	32,21	—	—
н1883У	н1884У	40,15	—	—
н1884У	н1885У	67,36	—	—
н1885У	н1886У	103,47	—	—
н1886У	н1887У	5,63	—	—
н1887У	н1888У	5,96	—	—
н1888У	н1889У	133,07	—	—
н1889У	н1890У	49,58	—	—
н1890У	н1891У	43,06	—	—
н1891У	н1892У	31,36	—	—
н1892У	н1893У	50,30	—	—
н1893У	н1894У	63,53	—	—
н1894У	н1895У	44,30	—	—
н1895У	н1896У	49,65	—	—
н1896У	н1897У	39,84	—	—
н1897У	н1898У	128,15	—	—

КАРТА-ПЛАН ТЕРРИТОРИИ

Сведения об уточняемых земельных участках, необходимые для исправления реестровых ошибок в сведениях о местоположении их границ

н1898У	н1899У	5,40	—	—
н1899У	н1900У	126,27	—	—
н1900У	н1901У	41,30	—	—
н1901У	н1902У	49,61	—	—
н1902У	н1903У	44,55	—	—
н1903У	н1904У	66,42	—	—
н1904У	н1905У	48,09	—	—
н1905У	н1906У	31,34	—	—
н1906У	н1907У	42,70	—	—
н1907У	н1908У	47,05	—	—
н1908У	н1909У	133,66	—	—
н1909У	н1910У	3,66	—	—
н1910У	н1911У	4,32	—	—
н1911У	н1912У	4,22	—	—
н1912У	н1913У	14,91	—	—
н1913У	н1914У	6,41	—	—
н1914У	н1915У	12,17	—	—
н1915У	н1916У	9,54	—	—
н1916У	н1917У	118,23	—	—
н1917У	256	64,36	—	—
256	н1918У	44,90	—	—
н1918У	н1919У	31,18	—	—
н1919У	н1920У	22,98	—	—
н1920У	н1921У	11,71	—	—
н1921У	н1922У	6,95	—	—
н1922У	н1923У	10,40	—	—
н1923У	н1924У	41,06	—	—
н1924У	н1925У	95,01	—	—
н1925У	н1926У	5,60	—	—
н1926У	н1927У	132,22	—	—
н1927У	н1928У	28,68	—	—
н1928У	230	32,53	—	—
230	н1929У	34,32	—	—
н1929У	н1930У	5,63	—	—

КАРТА-ПЛАН ТЕРРИТОРИИ				
Сведения об уточняемых земельных участках, необходимые для исправления реестровых ошибок в сведениях о местоположении их границ				
н1930У	н1931У	26,59	—	—
н1931У	233	50,29	—	—
233	234	93,32	—	—
234	235	149,83	—	—
74:08:0000000:2829(4)				
н1834У	н1835У	56,48	—	—
н1835У	н1836У	43,20	—	—
н1836У	н1837У	53,12	—	—
н1837У	308	86,64	—	—
308	285	5,93	—	—
285	н1838У	86,20	—	—
н1838У	н1839У	53,38	—	—
н1839У	н1840У	46,66	—	—
н1840У	н1841У	57,75	—	—
н1841У	н1842У	9,54	—	—
н1842У	н1843У	9,10	—	—
н1843У	н1844У	10,20	—	—
н1844У	н1845У	22,69	—	—
н1845У	н1846У	71,91	—	—
н1846У	н1847У	31,61	—	—
н1847У	276	118,27	—	—
276	277	40,13	—	—
277	278	6,39	—	—
278	279	43,54	—	—
279	н1848У	62,87	—	—
н1848У	н1849У	27,18	—	—
н1849У	н1850У	10,73	—	—
н1850У	н1851У	14,26	—	—
н1851У	н1852У	7,25	—	—
н1852У	н1853У	37,11	—	—
н1853У	н1854У	70,09	—	—
н1854У	н1855У	19,37	—	—
н1855У	н1856У	9,89	—	—
н1856У	н1857У	9,67	—	—

КАРТА-ПЛАН ТЕРРИТОРИИ

Сведения об уточняемых земельных участках, необходимые для исправления реестровых ошибок в сведениях о местоположении их границ

н1857У	н1834У	10,35	—	—
74:08:0000000:2829(5)				
н1723У	н1724У	83,50	—	—
н1724У	н1725У	57,25	—	—
н1725У	н1726У	53,19	—	—
н1726У	н1727У	55,10	—	—
н1727У	287	52,79	—	—
287	288	5,31	—	—
288	н1728У	52,10	—	—
н1728У	н1729У	54,03	—	—
н1729У	н1730У	54,98	—	—
н1730У	н1731У	56,84	—	—
н1731У	н1732У	83,81	—	—
н1732У	н1733У	59,12	—	—
н1733У	н1734У	25,58	—	—
н1734У	н1735У	35,91	—	—
н1735У	н1736У	85,43	—	—
н1736У	н1737У	96,98	—	—
н1737У	н1738У	6,34	—	—
н1738У	н1739У	98,50	—	—
н1739У	н1740У	84,11	—	—
н1740У	н1741У	35,44	—	—
н1741У	н1742У	25,49	—	—
н1742У	н1723У	59,53	—	—
74:08:0000000:2829(6)				
н1743У	н1744У	60,08	—	—
н1744У	н1745У	60,95	—	—
н1745У	н1746У	40,50	—	—
н1746У	н1747У	69,84	—	—
н1747У	н1748У	8,75	—	—
н1748У	н1749У	86,67	—	—
н1749У	305	78,18	—	—
305	304	2,50	—	—
304	290	7,36	—	—

КАРТА-ПЛАН ТЕРРИТОРИИ

Сведения об уточняемых земельных участках, необходимые для исправления реестровых ошибок в сведениях о местоположении их границ

290	291	4,81	—	—
291	306	11,21	—	—
306	307	2,69	—	—
307	н1750У	74,05	—	—
н1750У	н1751У	86,40	—	—
н1751У	н1752У	8,43	—	—
н1752У	н1753У	69,61	—	—
н1753У	н1754У	41,54	—	—
н1754У	н1755У	60,31	—	—
н1755У	н1756У	61,02	—	—
н1756У	н1757У	78,88	—	—
н1757У	н1758У	68,15	—	—
н1758У	294	52,49	—	—
294	н1759У	7,27	—	—
н1759У	н1760У	4,63	—	—
н1760У	н1761У	4,70	—	—
н1761У	н1762У	3,67	—	—
н1762У	н1763У	6,31	—	—
н1763У	н1764У	7,27	—	—
н1764У	н1765У	9,50	—	—
н1765У	н1766У	8,17	—	—
н1766У	н1767У	15,19	—	—
н1767У	н1768У	9,27	—	—
н1768У	н1769У	8,72	—	—
н1769У	н1770У	6,63	—	—
н1770У	н1771У	9,84	—	—
н1771У	н1772У	9,50	—	—
н1772У	н1773У	46,08	—	—
н1773У	н1774У	34,50	—	—
н1774У	н1775У	45,28	—	—
н1775У	н1776У	5,54	—	—
н1776У	н1777У	45,85	—	—
н1777У	н1778У	34,29	—	—
н1778У	н1779У	46,88	—	—

КАРТА-ПЛАН ТЕРРИТОРИИ

Сведения об уточняемых земельных участках, необходимые для исправления реестровых ошибок в сведениях о местоположении их границ

н1779У	н1780У	9,84	—	—
н1780У	н1781У	9,69	—	—
н1781У	н1782У	6,75	—	—
н1782У	н1783У	12,14	—	—
н1783У	н1784У	23,78	—	—
н1784У	н1785У	7,05	—	—
н1785У	н1786У	8,99	—	—
н1786У	н1787У	7,70	—	—
н1787У	н1788У	6,74	—	—
н1788У	н1789У	10,91	—	—
н1789У	н1790У	6,85	—	—
н1790У	н1791У	62,54	—	—
н1791У	н1792У	67,26	—	—
н1792У	н1743У	80,34	—	—

3. Характеристики уточняемого земельного участка с кадастровым номером 74:08:0000000:2829

№ п/п	Наименование характеристик земельного участка	Значение характеристики
1	2	3
1.	Адрес земельного участка	—
1.1.	Сведения о местоположении земельного участка (при отсутствии адреса) в структурированном в соответствии с федеральной информационной адресной системой виде	390 м на юго-запад от ориентира – жилой дом по адресу: Челябинская область, р-н Карталинский, п Ольховка, ул Пьянзина, 61
1.2.	Дополнительные сведения о местоположении земельного участка	—
2.	Площадь земельного участка ± величина погрешности определения(вычисления) площади (**Р** ± **ΔР**), **м²**	28224±57 (1) 4667,82±20,81; (2) 1465,28±13,40; (3) 11579,83±36,41; (4) 2878,24±18,78; (5) 3411,53±19,55; (6) 4221,72±22,92
3.	Формула, примененная для вычисления предельной погрешности определения площади земельного участка, с подставленными значениями и итоговые (вычисленные) значения (**ΔР**), м2	$\Delta P = 3{,}5 \cdot M_t \cdot \sqrt{P_{док}} = 3{,}5 \cdot 0{,}10 \cdot \sqrt{26112} = 57$ (1) $\Delta P = 3{,}5 \cdot M_t \cdot \sqrt{P_{док}} = 3{,}5 \cdot 0{,}10 \cdot \sqrt{3535{,}00} = 20{,}81$; (2) $\Delta P = 3{,}5 \cdot M_t \cdot \sqrt{P_{док}} = 3{,}5 \cdot 0{,}10 \cdot \sqrt{1466{,}00} = 13{,}40$; (3) $\Delta P = 3{,}5 \cdot M_t \cdot \sqrt{P_{док}} = 3{,}5 \cdot 0{,}10 \cdot \sqrt{10821{,}00} = 36{,}41$;

КАРТА-ПЛАН ТЕРРИТОРИИ

Сведения об уточняемых земельных участках, необходимые для исправления реестровых ошибок в сведениях о местоположении их границ

1	2	3
		(4) $\Delta P = 3,5 \cdot M_t \cdot \sqrt{P_{док}} = 3,5 \cdot 0,10 \cdot \sqrt{2880,00} = 18,78$; (5) $\Delta P = 3,5 \cdot M_t \cdot \sqrt{P_{док}} = 3,5 \cdot 0,10 \cdot \sqrt{3120,00} = 19,55$; (6) $\Delta P = 3,5 \cdot M_t \cdot \sqrt{P_{док}} = 3,5 \cdot 0,10 \cdot \sqrt{4290,00} = 22,92$
4.	Площадь земельного участка согласно сведениям Единого государственного реестра недвижимости (**Ркад**), **м²**	26112
5.	Оценка расхождения **Р** и **Ркад (Р – Ркад), м²**	2112
6.	Предельный минимальный и максимальный размеры земельного участка (**Рмин и Рмакс), м²**	—
7.	Кадастровый или иной государственный учетный номер (инвентарный) здания, сооружения, объекта незавершенного строительства, расположенного на земельном участке	74:08:0000000:2911, 74:08:0000000:3449
8.	Вид (виды) разрешенного использования	для размещения автомобильной дороги (код 7.2)
8.1.	Дополнительные сведения об использовании земельного участка	—
9.	Сведения о земельных участках (землях общего пользования, территории общего пользования), посредством которых обеспечивается доступ	земли общего пользования
10.	Иные сведения	—

4. Пояснения к сведениям об уточняемом земельном участке с кадастровым номером 74:08:0000000:2829 :

1.	—

1. Сведения о характерных точках границ уточняемого земельного участка с кадастровым номером 74:08:0000000:2907

Система координат МСК-74 **Зона № 2**

Обозначение характерных точек границ	Координаты, м				Метод определения координат	Формулы, примененные для расчета средней квадратической погрешности определения координат характерных точек границ (M_t), с подставленными в такие формулы значениями и итоговые (вычисленные) значения M_t, м	Описание закрепления точки
	содержатся в Едином государственном реестре недвижимости		определены в результате выполнения комплексных кадастровых работ				
	X	Y	X	Y			
1	2	3	4	5	6	7	8
74:08:0000000:2907(1)							
313	389357,68	2271152,07	389357,68	2271152,07	Метод спутниковых геодезических	Mt = 0,1 м	—

КАРТА-ПЛАН ТЕРРИТОРИИ							
Сведения об уточняемых земельных участках, необходимые для исправления реестровых ошибок в сведениях о местоположении их границ							
					измерений (определений)		
314	389355,56	2271154,01	389355,56	2271154,01	Метод спутниковых геодезических измерений (определений)	Mt = 0,1 м	—
315	389276,89	2271070,48	389276,89	2271070,48	Метод спутниковых геодезических измерений (определений)	Mt = 0,1 м	—
308	389278,77	2271068,70	389278,77	2271068,70	Метод спутниковых геодезических измерений (определений)	Mt = 0,1 м	—
313	389357,68	2271152,07	389357,68	2271152,07	Метод спутниковых геодезических измерений (определений)	Mt = 0,1 м	—
74:08:0000000:2907(2)							
316	389237,65	2271023,76	389237,65	2271023,76	Метод спутниковых геодезических измерений (определений)	Mt = 0,1 м	—
309	389235,39	2271026,07	389235,39	2271026,07	Метод спутниковых геодезических измерений (определений)	Mt = 0,1 м	—
317	389227,02	2271017,40	389227,02	2271017,40	Метод спутниковых геодезических измерений (определений)	Mt = 0,1 м	—
318	389226,45	2271016,81	389226,45	2271016,81	Метод спутниковых геодезических измерений (определений)	Mt = 0,1 м	—

КАРТА-ПЛАН ТЕРРИТОРИИ							
Сведения об уточняемых земельных участках, необходимые для исправления реестровых ошибок в сведениях о местоположении их границ							
319	389112,74	2271154,38	389112,74	2271154,38	Метод спутниковых геодезических измерений (определений)	Mt = 0,1 м	—
н1933У	—	—	389053,64	2271228,84	Метод спутниковых геодезических измерений (определений)	Mt = 0,1 м	—
н1822У	—	—	389031,70	2271260,13	Метод спутниковых геодезических измерений (определений)	Mt = 0,1 м	—
н1934У	—	—	389015,51	2271279,44	Метод спутниковых геодезических измерений (определений)	Mt = 0,1 м	—
320	389003,36	2271292,18	389003,36	2271292,18	Метод спутниковых геодезических измерений (определений)	Mt = 0,1 м	—
304	388996,56	2271292,19	388996,56	2271292,19	Метод спутниковых геодезических измерений (определений)	Mt = 0,1 м	—
305	388995,03	2271290,21	388995,03	2271290,21	Метод спутниковых геодезических измерений (определений)	Mt = 0,1 м	—
321	389000,61	2271290,15	389000,61	2271290,15	Метод спутниковых геодезических измерений (определений)	Mt = 0,1 м	—
н1935У	—	—	389013,74	2271277,98	Метод спутниковых геодезических измерений	Mt = 0,1 м	—

КАРТА-ПЛАН ТЕРРИТОРИИ

Сведения об уточняемых земельных участках, необходимые для исправления реестровых ошибок в сведениях о местоположении их границ

					(определений)		
н638У	—	—	389032,01	2271254,81	Метод спутниковых геодезических измерений (определений)	Mt = 0,1 м	—
н637У	—	—	389053,87	2271223,25	Метод спутниковых геодезических измерений (определений)	Mt = 0,1 м	—
322	389110,42	2271152,65	389110,42	2271152,65	Метод спутниковых геодезических измерений (определений)	Mt = 0,1 м	—
323	389225,07	2271015,38	389225,07	2271015,38	Метод спутниковых геодезических измерений (определений)	Mt = 0,1 м	—
324	389199,99	2270989,38	389199,99	2270989,38	Метод спутниковых геодезических измерений (определений)	Mt = 0,1 м	—
325	389202,28	2270987,64	389202,28	2270987,64	Метод спутниковых геодезических измерений (определений)	Mt = 0,1 м	—
316	389237,65	2271023,76	389237,65	2271023,76	Метод спутниковых геодезических измерений (определений)	Mt = 0,1 м	—
74:08:0000000:2907(3)							
306	388990,55	2271292,32	388990,55	2271292,32	Метод спутниковых геодезических измерений (определений)	Mt = 0,1 м	—
326	388983,70	2271292,37	388983,70	2271292,37	Метод спутниковых	Mt = 0,1 м	—

КАРТА-ПЛАН ТЕРРИТОРИИ

Сведения об уточняемых земельных участках, необходимые для исправления реестровых ошибок в сведениях о местоположении их границ

					геодезических измерений (определений)		
327	388871,34	2271160,95	388871,34	2271160,95	Метод спутниковых геодезических измерений (определений)	Mt = 0,1 м	—
328	388873,54	2271158,89	388873,54	2271158,89	Метод спутниковых геодезических измерений (определений)	Mt = 0,1 м	—
329	388985,44	2271290,34	388985,44	2271290,34	Метод спутниковых геодезических измерений (определений)	Mt = 0,1 м	—
307	388988,91	2271290,19	388988,91	2271290,19	Метод спутниковых геодезических измерений (определений)	Mt = 0,1 м	—
306	388990,55	2271292,32	388990,55	2271292,32	Метод спутниковых геодезических измерений (определений)	Mt = 0,1 м	—
74:08:0000000:2907(4)							
330	389351,69	2271371,04	389351,69	2271371,04	Метод спутниковых геодезических измерений (определений)	Mt = 0,1 м	—
331	389349,30	2271373,68	389349,30	2271373,68	Метод спутниковых геодезических измерений (определений)	Mt = 0,1 м	—
332	389124,99	2271164,42	389124,99	2271164,42	Метод спутниковых геодезических измерений	Mt = 0,1 м	—

КАРТА-ПЛАН ТЕРРИТОРИИ

Сведения об уточняемых земельных участках, необходимые для исправления реестровых ошибок в сведениях о местоположении их границ

					(определений)		
310	389127,21	2271161,85	389127,21	2271161,85	Метод спутниковых геодезических измерений (определений)	Mt = 0,1 м	—
330	389351,69	2271371,04	389351,69	2271371,04	Метод спутниковых геодезических измерений (определений)	Mt = 0,1 м	—

2. Сведения о частях границ уточняемого земельного участка с кадастровым номером 74:08:0000000:2907

Обозначение части границ		Горизонтальное проложение (S), м	Описание прохождения части границ	Сведения о согласовании местоположения границ(согласовано/спорное)
от т.	до т.			
1	2	3	4	5
74:08:0000000:2907(1)				
313	314	2,87	—	—
314	315	114,74	—	—
315	308	2,59	—	—
308	313	114,79	—	—
74:08:0000000:2907(2)				
316	309	3,23	—	—
309	317	12,05	—	—
317	318	0,82	—	—
318	319	178,48	—	—
319	н1933У	95,06	—	—
н1933У	н1822У	38,22	—	—
н1822У	н1934У	25,20	—	—
н1934У	320	17,60	—	—
320	304	6,80	—	—
304	305	2,50	—	—
305	321	5,58	—	—
321	н1935У	17,90	—	—
н1935У	н638У	29,51	—	—
н638У	н637У	38,39	—	—
н637У	322	90,46	—	—

КАРТА-ПЛАН ТЕРРИТОРИИ

Сведения об уточняемых земельных участках, необходимые для исправления реестровых ошибок в сведениях о местоположении их границ

322	323	178,85	—	—
323	324	36,12	—	—
324	325	2,88	—	—
325	316	50,55	—	—
74:08:0000000:2907(3)				
306	326	6,85	—	—
326	327	172,90	—	—
327	328	3,01	—	—
328	329	172,63	—	—
329	307	3,47	—	—
307	306	2,69	—	—
74:08:0000000:2907(4)				
330	331	3,56	—	—
331	332	306,76	—	—
332	310	3,40	—	—
310	330	306,84	—	—

3. Характеристики уточняемого земельного участка с кадастровым номером 74:08:0000000:2907

№ п/п	Наименование характеристик земельного участка	Значение характеристики
1	2	3
1.	Адрес земельного участка	—
1.1.	Сведения о местоположении земельного участка (при отсутствии адреса) в структурированном в соответствии с федеральной информационной адресной системой виде	165 м на юго-запад от ориентира по адресу: Челябинская область, р-н Карталинский, п Ольховка, улица Зеленая, 2-2
1.2.	Дополнительные сведения о местоположении земельного участка	—
2.	Площадь земельного участка ± величина погрешности определения(вычисления) площади (**Р ± ΔР**), **м²**	3003±19 (1) 313,45±6,20; (2) 1123,95±—; (3) 498,96±7,82; (4) 1066,81±11,43
3.	Формула, примененная для вычисления предельной погрешности определения площади земельного участка, с подставленными значениями и итоговые (вычисленные) значения (**ΔР**), м2	$\Delta P = 3{,}5 \cdot M_t \cdot \sqrt{P_{док}} = 3{,}5 \cdot 0{,}10 \cdot \sqrt{3039} = 19$ (1) $\Delta P = 3{,}5 \cdot M_t \cdot \sqrt{P_{док}} = 3{,}5 \cdot 0{,}10 \cdot \sqrt{313{,}45} = 6{,}20$; (2) —; (3) $\Delta P = 3{,}5 \cdot M_t \cdot \sqrt{P_{док}} = 3{,}5 \cdot 0{,}10 \cdot \sqrt{498{,}96} = 7{,}82$;

КАРТА-ПЛАН ТЕРРИТОРИИ

Сведения об уточняемых земельных участках, необходимые для исправления реестровых ошибок в сведениях о местоположении их границ

1	2	3
		(4) $\Delta P = 3,5 \cdot M_t \cdot \sqrt{P_{док}} = 3,5 \cdot 0,10 \cdot \sqrt{1066,81} = 11,43$
4.	Площадь земельного участка согласно сведениям Единого государственного реестра недвижимости (**Ркад**), **м²**	3039
5.	Оценка расхождения **Р** и **Ркад (Р – Ркад), м²**	-36
6.	Предельный минимальный и максимальный размеры земельного участка (**Рмин и Рмакс), м²**	—
7.	Кадастровый или иной государственный учетный номер (инвентарный) здания, сооружения, объекта незавершенного строительства, расположенного на земельном участке	74:08:0000000:2911
8.	Вид (виды) разрешенного использования	Коммунальное обслуживание (код 3.1)
8.1.	Дополнительные сведения об использовании земельного участка	—
9.	Сведения о земельных участках (землях общего пользования, территории общего пользования), посредством которых обеспечивается доступ	земли общего пользования
10.	Иные сведения	—

4. Пояснения к сведениям об уточняемом земельном участке с кадастровым номером 74:08:0000000:2907 :

1.	—

1. Сведения о характерных точках границ уточняемого земельного участка с кадастровым номером 74:08:0301001:2

Система координат МСК-74 **Зона № 2**

Обозначение характерных точек границ	Координаты, м				Метод определения координат	Формулы, примененные для расчета средней квадратической погрешности определения координат характерных точек границ (M_t), с подставленными в такие формулы значениями и итоговые (вычисленные) значения M_t, м	Описание закрепления точки
	содержатся в Едином государственном реестре недвижимости		определены в результате выполнения комплексных кадастровых работ				
	X	Y	X	Y			
1	2	3	4	5	6	7	8
н18У	—	—	389311,83	2271033,19	Метод спутниковых геодезических измерений (определений)	Mt = 0,1 м	—
н19У	—	—	389312,59	2271034,01	Метод спутниковых	Mt = 0,1 м	—

КАРТА-ПЛАН ТЕРРИТОРИИ

Сведения об уточняемых земельных участках, необходимые для исправления реестровых ошибок в сведениях о местоположении их границ

					геодезических измерений (определений)		
н20У	—	—	389305,05	2271041,90	Метод спутниковых геодезических измерений (определений)	Mt = 0,1 м	—
н21У	—	—	389300,54	2271046,18	Метод спутниковых геодезических измерений (определений)	Mt = 0,1 м	—
н22У	—	—	389291,85	2271054,90	Метод спутниковых геодезических измерений (определений)	Mt = 0,1 м	—
н23У	—	—	389287,93	2271058,39	Метод спутниковых геодезических измерений (определений)	Mt = 0,1 м	—
н24У	—	—	389282,73	2271052,98	Метод спутниковых геодезических измерений (определений)	Mt = 0,1 м	—
н25У	—	—	389286,68	2271049,41	Метод спутниковых геодезических измерений (определений)	Mt = 0,1 м	—
н26У	—	—	389279,88	2271042,36	Метод спутниковых геодезических измерений (определений)	Mt = 0,1 м	—
н27У	—	—	389279,46	2271042,76	Метод спутниковых геодезических измерений (определений)	Mt = 0,1 м	—

КАРТА-ПЛАН ТЕРРИТОРИИ							
Сведения об уточняемых земельных участках, необходимые для исправления реестровых ошибок в сведениях о местоположении их границ							
н28У	—	—	389276,89	2271040,11	Метод спутниковых геодезических измерений (определений)	Mt = 0,1 м	—
н29У	—	—	389266,71	2271028,81	Метод спутниковых геодезических измерений (определений)	Mt = 0,1 м	—
н30У	—	—	389287,72	2271006,65	Метод спутниковых геодезических измерений (определений)	Mt = 0,1 м	—
н18У	—	—	389311,83	2271033,19	Метод спутниковых геодезических измерений (определений)	Mt = 0,1 м	—
1	389270,78	2271076,23	—	—	Метод спутниковых геодезических измерений (определений)	Mt = 0,1 м	—
2	389263,09	2271068,93	—	—	Метод спутниковых геодезических измерений (определений)	Mt = 0,1 м	—
3	389265,42	2271066,46	—	—	Метод спутниковых геодезических измерений (определений)	Mt = 0,1 м	—
4	389256,64	2271061,10	—	—	Метод спутниковых геодезических измерений (определений)	Mt = 0,1 м	—
5	389244,77	2271043,89	—	—	Метод спутниковых геодезических измерений	Mt = 0,1 м	—

КАРТА-ПЛАН ТЕРРИТОРИИ

Сведения об уточняемых земельных участках, необходимые для исправления реестровых ошибок в сведениях о местоположении их границ

					(определений)		
6	389276,16	2271033,65	—	—	Метод спутниковых геодезических измерений (определений)	Mt = 0,1 м	—
7	389295,72	2271052,65	—	—	Метод спутниковых геодезических измерений (определений)	Mt = 0,1 м	—

2. Сведения о частях границ уточняемого земельного участка с кадастровым номером 74:08:0301001:2

Обозначение части границ		Горизонтальное проложение (S), м	Описание прохождения части границ	Сведения о согласовании местоположения границ(согласовано/спорное)
от т.	до т.			
1	2	3	4	5
н18У	н19У	1,12	—	—
н19У	н20У	10,91	—	—
н20У	н21У	6,22	—	—
н21У	н22У	12,31	—	—
н22У	н23У	5,25	—	—
н23У	н24У	7,50	—	—
н24У	н25У	5,32	—	—
н25У	н26У	9,80	—	—
н26У	н27У	0,58	—	—
н27У	н28У	3,69	—	—
н28У	н29У	15,21	—	—
н29У	н30У	30,54	—	—
н30У	н18У	35,86	—	—

3. Характеристики уточняемого земельного участка с кадастровым номером 74:08:0301001:2

№ п/п	Наименование характеристик земельного участка	Значение характеристики
1	2	3
1.	Адрес земельного участка	—
1.1.	Сведения о местоположении земельного участка (при отсутствии адреса) в структурированном в соответствии с федеральной информационной адресной системой виде	обл. Челябинская, р-н Карталинский, п. Ольховка, ул. Мира, дом 8-2

КАРТА-ПЛАН ТЕРРИТОРИИ

Сведения об уточняемых земельных участках, необходимые для исправления реестровых ошибок в сведениях о местоположении их границ

1	2	3
1.2.	Дополнительные сведения о местоположении земельного участка	—
2.	Площадь земельного участка ± величина погрешности определения(вычисления) площади (**Р ± ΔР**), **м²**	1142±12
3.	Формула, примененная для вычисления предельной погрешности определения площади земельного участка, с подставленными значениями и итоговые (вычисленные) значения (**ΔР**), м2	$\Delta P = 3{,}5 \cdot M_t \cdot \sqrt{P_{док}} = 3{,}5 \cdot 0{,}10 \cdot \sqrt{1130} = 12$
4.	Площадь земельного участка согласно сведениям Единого государственного реестра недвижимости (**Ркад**), **м²**	1130
5.	Оценка расхождения **Р** и **Ркад (Р – Ркад), м²**	12
6.	Предельный минимальный и максимальный размеры земельного участка (**Рмин и Рмакс), м²**	Рмин=300, Рмакс - не установлен
7.	Кадастровый или иной государственный учетный номер (инвентарный) здания, сооружения, объекта незавершенного строительства, расположенного на земельном участке	74:08:0301001:343
8.	Вид (виды) разрешенного использования	для ведения личного подсобного хозяйства
8.1.	Дополнительные сведения об использовании земельного участка	—
9.	Сведения о земельных участках (землях общего пользования, территории общего пользования), посредством которых обеспечивается доступ	—
10.	Иные сведения	—

4. Пояснения к сведениям об уточняемом земельном участке с кадастровым номером 74:08:0301001:2 :

1.	—

1. Сведения о характерных точках границ уточняемого земельного участка с кадастровым номером 74:08:0301001:3

Система координат МСК-74 **Зона № 2**

Обозначение характерных точек границ	Координаты, м				Метод определения координат	Формулы, примененные для расчета средней квадратической погрешности определения координат характерных точек границ (M_t), с подставленными в такие формулы значениями и итоговые (вычисленные) значения M_t, м	Описание закрепления точки
	содержатся в Едином государственном реестре недвижимости		определены в результате выполнения комплексных кадастровых работ				
	X	Y	X	Y			
1	2	3	4	5	6	7	8
н31У	—	—	388594,29	2270682,99	Метод спутниковых	Mt = 0,1 м	—

КАРТА-ПЛАН ТЕРРИТОРИИ							
Сведения об уточняемых земельных участках, необходимые для исправления реестровых ошибок в сведениях о местоположении их границ							
					геодезических измерений (определений)		
н32У	—	—	388618,27	2270710,18	Метод спутниковых геодезических измерений (определений)	Mt = 0,1 м	—
н33У	—	—	388608,79	2270719,58	Метод спутниковых геодезических измерений (определений)	Mt = 0,1 м	—
н34У	—	—	388589,29	2270738,72	Метод спутниковых геодезических измерений (определений)	Mt = 0,1 м	—
н35У	—	—	388575,49	2270753,12	Метод спутниковых геодезических измерений (определений)	Mt = 0,1 м	—
н36У	—	—	388577,52	2270755,53	Метод спутниковых геодезических измерений (определений)	Mt = 0,1 м	—
н37У	—	—	388569,26	2270762,59	Метод спутниковых геодезических измерений (определений)	Mt = 0,1 м	—
н38У	—	—	388565,11	2270766,89	Метод спутниковых геодезических измерений (определений)	Mt = 0,1 м	—
н39У	—	—	388563,81	2270767,84	Метод спутниковых геодезических измерений (определений)	Mt = 0,1 м	—

КАРТА-ПЛАН ТЕРРИТОРИИ							
Сведения об уточняемых земельных участках, необходимые для исправления реестровых ошибок в сведениях о местоположении их границ							
н40У	—	—	388562,23	2270765,69	Метод спутниковых геодезических измерений (определений)	Mt = 0,1 м	—
н41У	—	—	388559,57	2270767,78	Метод спутниковых геодезических измерений (определений)	Mt = 0,1 м	—
н42У	—	—	388557,33	2270769,45	Метод спутниковых геодезических измерений (определений)	Mt = 0,1 м	—
н43У	—	—	388553,22	2270764,10	Метод спутниковых геодезических измерений (определений)	Mt = 0,1 м	—
н44У	—	—	388556,12	2270761,52	Метод спутниковых геодезических измерений (определений)	Mt = 0,1 м	—
н45У	—	—	388553,74	2270758,39	Метод спутниковых геодезических измерений (определений)	Mt = 0,1 м	—
н46У	—	—	388551,56	2270756,35	Метод спутниковых геодезических измерений (определений)	Mt = 0,1 м	—
н47У	—	—	388547,74	2270759,11	Метод спутниковых геодезических измерений (определений)	Mt = 0,1 м	—
н48У	—	—	388533,49	2270740,02	Метод спутниковых геодезических измерений	Mt = 0,1 м	—

КАРТА-ПЛАН ТЕРРИТОРИИ

Сведения об уточняемых земельных участках, необходимые для исправления реестровых ошибок в сведениях о местоположении их границ

					(определений)		
н31У	—	—	388594,29	2270682,99	Метод спутниковых геодезических измерений (определений)	Mt = 0,1 м	—
72	388523,83	2270763,50	—	—	Метод спутниковых геодезических измерений (определений)	Mt = 0,1 м	—
81	388605,32	2270701,51	—	—	Метод спутниковых геодезических измерений (определений)	Mt = 0,1 м	—
80	388622,82	2270721,94	—	—	Метод спутниковых геодезических измерений (определений)	Mt = 0,1 м	—
79	388569,74	2270768,80	—	—	Метод спутниковых геодезических измерений (определений)	Mt = 0,1 м	—
78	388568,16	2270766,87	—	—	Метод спутниковых геодезических измерений (определений)	Mt = 0,1 м	—
77	388544,62	2270787,06	—	—	Метод спутниковых геодезических измерений (определений)	Mt = 0,1 м	—
76	388540,60	2270781,69	—	—	Метод спутниковых геодезических измерений (определений)	Mt = 0,1 м	—
75	388543,96	2270779,51	—	—	Метод спутниковых геодезических	Mt = 0,1 м	—

КАРТА-ПЛАН ТЕРРИТОРИИ

Сведения об уточняемых земельных участках, необходимые для исправления реестровых ошибок в сведениях о местоположении их границ

					измерений (определений)		
74	388540,57	2270774,80	—	—	Метод спутниковых геодезических измерений (определений)	Mt = 0,1 м	—
73	388536,12	2270777,86	—	—	Метод спутниковых геодезических измерений (определений)	Mt = 0,1 м	—

2. Сведения о частях границ уточняемого земельного участка с кадастровым номером 74:08:0301001:3

Обозначение части границ		Горизонтальное проложение (S), м	Описание прохождения части границ	Сведения о согласовании местоположения границ(согласовано/спорное)
от т.	до т.			
1	2	3	4	5
н31У	н32У	36,25	—	—
н32У	н33У	13,35	—	—
н33У	н34У	27,32	—	—
н34У	н35У	19,94	—	—
н35У	н36У	3,15	—	—
н36У	н37У	10,87	—	—
н37У	н38У	5,98	—	—
н38У	н39У	1,61	—	—
н39У	н40У	2,67	—	—
н40У	н41У	3,38	—	—
н41У	н42У	2,79	—	—
н42У	н43У	6,75	—	—
н43У	н44У	3,88	—	—
н44У	н45У	3,93	—	—
н45У	н46У	2,99	—	—
н46У	н47У	4,71	—	—
н47У	н48У	23,82	—	—
н48У	н31У	83,36	—	—

КАРТА-ПЛАН ТЕРРИТОРИИ

Сведения об уточняемых земельных участках, необходимые для исправления реестровых ошибок в сведениях о местоположении их границ

3. Характеристики уточняемого земельного участка с кадастровым номером 74:08:0301001:3

№ п/п	Наименование характеристик земельного участка	Значение характеристики
1	2	3
1.	Адрес земельного участка	—
1.1.	Сведения о местоположении земельного участка (при отсутствии адреса) в структурированном в соответствии с федеральной информационной адресной системой виде	обл. Челябинская, р-н Карталинский, п. Ольховка, ул. Маяковского, дом 15
1.2.	Дополнительные сведения о местоположении земельного участка	—
2.	Площадь земельного участка ± величина погрешности определения(вычисления) площади (**Р ± ΔР**), **м²**	3183±20
3.	Формула, примененная для вычисления предельной погрешности определения площади земельного участка, с подставленными значениями и итоговые (вычисленные) значения (**ΔР**), м2	$\Delta P = 3{,}5 \cdot M_t \cdot \sqrt{P_{док}} = 3{,}5 \cdot 0{,}10 \cdot \sqrt{3183} = 20$
4.	Площадь земельного участка согласно сведениям Единого государственного реестра недвижимости (**Ркад**), **м²**	3183
5.	Оценка расхождения **Р** и **Ркад (Р – Ркад), м²**	0
6.	Предельный минимальный и максимальный размеры земельного участка (**Рмин и Рмакс), м²**	Рмин=300, Рмакс - не установлен
7.	Кадастровый или иной государственный учетный номер (инвентарный) здания, сооружения, объекта незавершенного строительства, расположенного на земельном участке	74:08:0301001:254
8.	Вид (виды) разрешенного использования	для ведения личного подсобного хозяйства
8.1.	Дополнительные сведения об использовании земельного участка	—
9.	Сведения о земельных участках (землях общего пользования, территории общего пользования), посредством которых обеспечивается доступ	—
10.	Иные сведения	—

4. Пояснения к сведениям об уточняемом земельном участке с кадастровым номером 74:08:0301001:3 :

1.	—

1. Сведения о характерных точках границ уточняемого земельного участка с кадастровым номером 74:08:0301001:5

Система координат МСК-74 **Зона №** 2

КАРТА-ПЛАН ТЕРРИТОРИИ

Сведения об уточняемых земельных участках, необходимые для исправления реестровых ошибок в сведениях о местоположении их границ

Обозначение характерных точек границ	Координаты, м				Метод определения координат	Формулы, примененные для расчета средней квадратической погрешности определения координат характерных точек границ (M_t), с подставленными в такие формулы значениями и итоговые (вычисленные) значения M_t, м	Описание закрепления точки
	содержатся в Едином государственном реестре недвижимости		определены в результате выполнения комплексных кадастровых работ				
	X	Y	X	Y			
1	2	3	4	5	6	7	8
н49У	—	—	388571,64	2270936,90	Метод спутниковых геодезических измерений (определений)	Mt = 0,1 м	—
н50У	—	—	388577,53	2270943,61	Метод спутниковых геодезических измерений (определений)	Mt = 0,1 м	—
н51У	—	—	388580,83	2270949,86	Метод спутниковых геодезических измерений (определений)	Mt = 0,1 м	—
н52У	—	—	388575,65	2270956,81	Метод спутниковых геодезических измерений (определений)	Mt = 0,1 м	—
н53У	—	—	388563,36	2270967,64	Метод спутниковых геодезических измерений (определений)	Mt = 0,1 м	—
н54У	—	—	388510,92	2271013,88	Метод спутниковых геодезических измерений (определений)	Mt = 0,1 м	—
н55У	—	—	388506,99	2271009,86	Метод спутниковых геодезических	Mt = 0,1 м	—

КАРТА-ПЛАН ТЕРРИТОРИИ

Сведения об уточняемых земельных участках, необходимые для исправления реестровых ошибок в сведениях о местоположении их границ

					измерений (определений)		
н56У	—	—	388492,80	2271024,11	Метод спутниковых геодезических измерений (определений)	Mt = 0,1 м	—
н57У	—	—	388489,32	2271027,61	Метод спутниковых геодезических измерений (определений)	Mt = 0,1 м	—
н58У	—	—	388484,18	2271022,04	Метод спутниковых геодезических измерений (определений)	Mt = 0,1 м	—
н59У	—	—	388478,68	2271016,56	Метод спутниковых геодезических измерений (определений)	Mt = 0,1 м	—
н60У	—	—	388482,84	2271012,03	Метод спутниковых геодезических измерений (определений)	Mt = 0,1 м	—
н61У	—	—	388477,85	2271006,16	Метод спутниковых геодезических измерений (определений)	Mt = 0,1 м	—
н62У	—	—	388471,61	2271011,86	Метод спутниковых геодезических измерений (определений)	Mt = 0,1 м	—
н63У	—	—	388468,02	2271007,96	Метод спутниковых геодезических измерений (определений)	Mt = 0,1 м	—
н64У	—	—	388463,83	2271003,37	Метод спутниковых	Mt = 0,1 м	—

КАРТА-ПЛАН ТЕРРИТОРИИ

Сведения об уточняемых земельных участках, необходимые для исправления реестровых ошибок в сведениях о местоположении их границ

					геодезических измерений (определений)		
н65У	—	—	388477,13	2270991,08	Метод спутниковых геодезических измерений (определений)	Mt = 0,1 м	—
н66У	—	—	388496,64	2270974,92	Метод спутниковых геодезических измерений (определений)	Mt = 0,1 м	—
н67У	—	—	388522,93	2270953,79	Метод спутниковых геодезических измерений (определений)	Mt = 0,1 м	—
н68У	—	—	388534,31	2270944,55	Метод спутниковых геодезических измерений (определений)	Mt = 0,1 м	—
103	388540,85	2270939,26	388540,85	2270939,26	Метод спутниковых геодезических измерений (определений)	Mt = 0,1 м	—
104	388566,11	2270964,92	—	—	Метод спутниковых геодезических измерений (определений)	Mt = 0,1 м	—
97	388474,79	2271053,92	—	—	Метод спутниковых геодезических измерений (определений)	Mt = 0,1 м	—
98	388464,57	2271043,35	—	—	Метод спутниковых геодезических измерений (определений)	Mt = 0,1 м	—

КАРТА-ПЛАН ТЕРРИТОРИИ

Сведения об уточняемых земельных участках, необходимые для исправления реестровых ошибок в сведениях о местоположении их границ

99	388468,95	2271039,11	—	—	Метод спутниковых геодезических измерений (определений)	Mt = 0,1 м	—
100	388462,56	2271032,51	—	—	Метод спутниковых геодезических измерений (определений)	Mt = 0,1 м	—
101	388459,55	2271035,42	—	—	Метод спутниковых геодезических измерений (определений)	Mt = 0,1 м	—
102	388451,16	2271029,10	—	—	Метод спутниковых геодезических измерений (определений)	Mt = 0,1 м	—
н69У	—	—	388557,03	2270925,69	Метод спутниковых геодезических измерений (определений)	Mt = 0,1 м	—
н49У	—	—	388571,64	2270936,90	Метод спутниковых геодезических измерений (определений)	Mt = 0,1 м	—

2. Сведения о частях границ уточняемого земельного участка с кадастровым номером 74:08:0301001:5

Обозначение части границ		Горизонтальное проложение (S), м	Описание прохождения части границ	Сведения о согласовании местоположения границ(согласовано/спорное)
от т.	до т.			
1	2	3	4	5
н49У	н50У	8,93	—	—
н50У	н51У	7,07	—	—
н51У	н52У	8,67	—	—
н52У	н53У	16,38	—	—
н53У	н54У	69,91	—	—
н54У	н55У	5,62	—	—

КАРТА-ПЛАН ТЕРРИТОРИИ

Сведения об уточняемых земельных участках, необходимые для исправления реестровых ошибок в сведениях о местоположении их границ

н55У	н56У	20,11	—	—
н56У	н57У	4,94	—	—
н57У	н58У	7,58	—	—
н58У	н59У	7,76	—	—
н59У	н60У	6,15	—	—
н60У	н61У	7,70	—	—
н61У	н62У	8,45	—	—
н62У	н63У	5,30	—	—
н63У	н64У	6,21	—	—
н64У	н65У	18,11	—	—
н65У	н66У	25,33	—	—
н66У	н67У	33,73	—	—
н67У	н68У	14,66	—	—
н68У	103	8,41	—	—
103	н69У	21,12	—	—
н69У	н49У	18,42	—	—

3. Характеристики уточняемого земельного участка с кадастровым номером 74:08:0301001:5

№ п/п	Наименование характеристик земельного участка	Значение характеристики
1	2	3
1.	Адрес земельного участка	—
1.1.	Сведения о местоположении земельного участка (при отсутствии адреса) в структурированном в соответствии с федеральной информационной адресной системой виде	обл. Челябинская, р-н Карталинский, п. Ольховка, ул. Пьянзина, дом 17
1.2.	Дополнительные сведения о местоположении земельного участка	—
2.	Площадь земельного участка ± величина погрешности определения(вычисления) площади (**Р** ± **ΔР**), **м²**	4411±23
3.	Формула, примененная для вычисления предельной погрешности определения площади земельного участка, с подставленными значениями и итоговые (вычисленные) значения (**ΔР**), м2	$\Delta P = 3{,}5 \cdot M_t \cdot \sqrt{P_{док}} = 3{,}5 \cdot 0{,}10 \cdot \sqrt{4410} = 23$
4.	Площадь земельного участка согласно сведениям Единого государственного реестра недвижимости (**Ркад**), **м²**	4410
5.	Оценка расхождения **Р** и **Ркад (Р – Ркад), м²**	1
6.	Предельный минимальный и максимальный размеры земельного участка (**Рмин и Рмакс), м²**	Рмин=300, Рмакс - не установлен

КАРТА-ПЛАН ТЕРРИТОРИИ

Сведения об уточняемых земельных участках, необходимые для исправления реестровых ошибок в сведениях о местоположении их границ

1	2	3
7.	Кадастровый или иной государственный учетный номер (инвентарный) здания, сооружения, объекта незавершенного строительства, расположенного на земельном участке	74:08:0301001:292
8.	Вид (виды) разрешенного использования	для ведения личного подсобного хозяйства
8.1.	Дополнительные сведения об использовании земельного участка	—
9.	Сведения о земельных участках (землях общего пользования, территории общего пользования), посредством которых обеспечивается доступ	земли общего пользования
10.	Иные сведения	—

4. Пояснения к сведениям об уточняемом земельном участке с кадастровым номером 74:08:0301001:5 :

1.	—

1. Сведения о характерных точках границ уточняемого земельного участка с кадастровым номером 74:08:0301001:76

Система координат МСК-74 **Зона № 2**

Обозначение характерных точек границ	Координаты, м				Метод определения координат	Формулы, примененные для расчета средней квадратической погрешности определения координат характерных точек границ (M_t), с подставленными в такие формулы значениями и итоговые (вычисленные) значения M_t, м	Описание закрепления точки
	содержатся в Едином государственном реестре недвижимости		определены в результате выполнения комплексных кадастровых работ				
	X	Y	X	Y			
1	2	3	4	5	6	7	8
195	389390,48	2271494,62	389390,48	2271494,62	Метод спутниковых геодезических измерений (определений)	Mt = 0,1 м	Закрепление отсутствует
196	389352,78	2271533,92	—	—	Метод спутниковых геодезических измерений (определений)	Mt = 0,1 м	Закрепление отсутствует
197	389328,87	2271514,80	—	—	Метод спутниковых геодезических измерений (определений)	Mt = 0,1 м	Закрепление отсутствует

КАРТА-ПЛАН ТЕРРИТОРИИ							
Сведения об уточняемых земельных участках, необходимые для исправления реестровых ошибок в сведениях о местоположении их границ							
н726У	—	—	389375,17	2271509,81	Метод спутниковых геодезических измерений (определений)	Mt = 0,1 м	—
н727У	—	—	389364,37	2271521,05	Метод спутниковых геодезических измерений (определений)	Mt = 0,1 м	—
н728У	—	—	389355,65	2271530,64	Метод спутниковых геодезических измерений (определений)	Mt = 0,1 м	—
н729У	—	—	389352,92	2271528,57	Метод спутниковых геодезических измерений (определений)	Mt = 0,1 м	—
н730У	—	—	389350,13	2271532,21	Метод спутниковых геодезических измерений (определений)	Mt = 0,1 м	—
н731У	—	—	389341,43	2271524,90	Метод спутниковых геодезических измерений (определений)	Mt = 0,1 м	—
н732У	—	—	389344,29	2271521,67	Метод спутниковых геодезических измерений (определений)	Mt = 0,1 м	—
н733У	—	—	389337,20	2271516,27	Метод спутниковых геодезических измерений (определений)	Mt = 0,1 м	—
н734У	—	—	389335,44	2271518,59	Метод спутниковых геодезических измерений	Mt = 0,1 м	—

КАРТА-ПЛАН ТЕРРИТОРИИ

Сведения об уточняемых земельных участках, необходимые для исправления реестровых ошибок в сведениях о местоположении их границ

					(определений)		
н735У	—	—	389329,27	2271514,14	Метод спутниковых геодезических измерений (определений)	Mt = 0,1 м	—
н736У	—	—	389352,15	2271485,56	Метод спутниковых геодезических измерений (определений)	Mt = 0,1 м	—
н737У	—	—	389356,41	2271488,72	Метод спутниковых геодезических измерений (определений)	Mt = 0,1 м	—
198	389368,27	2271475,28	389368,27	2271475,28	Метод спутниковых геодезических измерений (определений)	Mt = 0,1 м	Закрепление отсутствует
195	389390,48	2271494,62	389390,48	2271494,62	Метод спутниковых геодезических измерений (определений)	Mt = 0,1 м	Закрепление отсутствует

2. Сведения о частях границ уточняемого земельного участка с кадастровым номером 74:08:0301001:76

Обозначение части границ		Горизонтальное проложение (S), м	Описание прохождения части границ	Сведения о согласовании местоположения границ(согласовано/спорное)
от т.	до т.			
1	2	3	4	5
195	н726У	21,57	—	—
н726У	н727У	15,59	—	—
н727У	н728У	12,96	—	—
н728У	н729У	3,43	—	—
н729У	н730У	4,59	—	—
н730У	н731У	11,36	—	—
н731У	н732У	4,31	—	—
н732У	н733У	8,91	—	—
н733У	н734У	2,91	—	—

КАРТА-ПЛАН ТЕРРИТОРИИ

Сведения об уточняемых земельных участках, необходимые для исправления реестровых ошибок в сведениях о местоположении их границ

н734У	н735У	7,61	—	—
н735У	н736У	36,61	—	—
н736У	н737У	5,30	—	—
н737У	198	17,92	—	—
198	195	29,45	—	—

3. Характеристики уточняемого земельного участка с кадастровым номером 74:08:0301001:76

№ п/п	Наименование характеристик земельного участка	Значение характеристики
1	2	3
1.	Адрес земельного участка	—
1.1.	Сведения о местоположении земельного участка (при отсутствии адреса) в структурированном в соответствии с федеральной информационной адресной системой виде	Челябинская обл, р-н Карталинский, п Ольховка, ул Маяковского, д 75
1.2.	Дополнительные сведения о местоположении земельного участка	—
2.	Площадь земельного участка ± величина погрешности определения(вычисления) площади (**Р ± ΔР**), **м²**	1645±14
3.	Формула, примененная для вычисления предельной погрешности определения площади земельного участка, с подставленными значениями и итоговые (вычисленные) значения (**ΔР**), м2	$\Delta P = 3{,}5 \cdot M_t \cdot \sqrt{P_{док}} = 3{,}5 \cdot 0{,}10 \cdot \sqrt{1650} = 14$
4.	Площадь земельного участка согласно сведениям Единого государственного реестра недвижимости (**Ркад**), **м²**	1650
5.	Оценка расхождения **Р** и **Ркад (Р – Ркад), м²**	-5
6.	Предельный минимальный и максимальный размеры земельного участка (**Рмин и Рмакс), м²**	Рмин=300, Рмакс - не установлен
7.	Кадастровый или иной государственный учетный номер (инвентарный) здания, сооружения, объекта незавершенного строительства, расположенного на земельном участке	74:08:0301001:408
8.	Вид (виды) разрешенного использования	для ведения личного подсобного хозяйства
8.1.	Дополнительные сведения об использовании земельного участка	—
9.	Сведения о земельных участках (землях общего пользования, территории общего пользования), посредством которых обеспечивается доступ	—
10.	Иные сведения	—

4. Пояснения к сведениям об уточняемом земельном участке с кадастровым номером 74:08:0301001:76 :

1.	—

КАРТА-ПЛАН ТЕРРИТОРИИ

Сведения об уточняемых земельных участках, необходимые для исправления реестровых ошибок в сведениях о местоположении их границ

1. Сведения о характерных точках границ уточняемого земельного участка с кадастровым номером 74:08:0301001:95

Система координат МСК-74 **Зона № 2**

Обозначение характерных точек границ	Координаты, м				Метод определения координат	Формулы, примененные для расчета средней квадратической погрешности определения координат характерных точек границ (M_t), с подставленными в такие формулы значениями и итоговые (вычисленные) значения M_t, м	Описание закрепления точки
	содержатся в Едином государственном реестре недвижимости		определены в результате выполнения комплексных кадастровых работ				
	X	Y	X	Y			
1	2	3	4	5	6	7	8
н912У	—	—	389399,75	2271281,14	Метод спутниковых геодезических измерений (определений)	Mt = 0,1 м	—
н913У	—	—	389397,11	2271283,71	Метод спутниковых геодезических измерений (определений)	Mt = 0,1 м	—
н914У	—	—	389393,71	2271287,14	Метод спутниковых геодезических измерений (определений)	Mt = 0,1 м	—
н915У	—	—	389387,97	2271293,53	Метод спутниковых геодезических измерений (определений)	Mt = 0,1 м	—
н916У	—	—	389388,24	2271293,93	Метод спутниковых геодезических измерений (определений)	Mt = 0,1 м	—
н917У	—	—	389385,26	2271297,52	Метод спутниковых геодезических измерений (определений)	Mt = 0,1 м	—

КАРТА-ПЛАН ТЕРРИТОРИИ							
Сведения об уточняемых земельных участках, необходимые для исправления реестровых ошибок в сведениях о местоположении их границ							
н918У	—	—	389380,81	2271302,09	Метод спутниковых геодезических измерений (определений)	Mt = 0,1 м	—
н919У	—	—	389381,45	2271302,65	Метод спутниковых геодезических измерений (определений)	Mt = 0,1 м	—
н920У	—	—	389375,82	2271308,87	Метод спутниковых геодезических измерений (определений)	Mt = 0,1 м	—
н921У	—	—	389368,41	2271317,24	Метод спутниковых геодезических измерений (определений)	Mt = 0,1 м	—
н922У	—	—	389360,03	2271326,78	Метод спутниковых геодезических измерений (определений)	Mt = 0,1 м	—
н923У	—	—	389358,07	2271329,04	Метод спутниковых геодезических измерений (определений)	Mt = 0,1 м	—
35	389352,87	2271324,54	389352,87	2271324,54	Метод спутниковых геодезических измерений (определений)	Mt = 0,1 м	—
36	389355,51	2271321,49	—	—	Метод спутниковых геодезических измерений (определений)	Mt = 0,1 м	—
37	389340,79	2271310,10	—	—	Метод спутниковых геодезических измерений	Mt = 0,1 м	—

КАРТА-ПЛАН ТЕРРИТОРИИ

Сведения об уточняемых земельных участках, необходимые для исправления реестровых ошибок в сведениях о местоположении их границ

					(определений)		
32	389352,22	2271294,71	—	—	Метод спутниковых геодезических измерений (определений)	Mt = 0,1 м	-
38	389376,33	2271263,72	—	—	Метод спутниковых геодезических измерений (определений)	Mt = 0,1 м	—
33	389397,93	2271280,32	—	—	Метод спутниковых геодезических измерений (определений)	Mt = 0,1 м	—
34	389358,12	2271329,11	—	—	Метод спутниковых геодезических измерений (определений)	Mt = 0,1 м	—
н924У	—	—	389355,01	2271322,25	Метод спутниковых геодезических измерений (определений)	Mt = 0,1 м	—
н925У	—	—	389349,22	2271316,69	Метод спутниковых геодезических измерений (определений)	Mt = 0,1 м	—
н926У	—	—	389347,66	2271315,15	Метод спутниковых геодезических измерений (определений)	Mt = 0,1 м	—
н927У	—	—	389344,76	2271312,83	Метод спутниковых геодезических измерений (определений)	Mt = 0,1 м	—
н928У	—	—	389340,60	2271309,18	Метод спутниковых геодезических	Mt = 0,1 м	—

КАРТА-ПЛАН ТЕРРИТОРИИ

Сведения об уточняемых земельных участках, необходимые для исправления реестровых ошибок в сведениях о местоположении их границ

					измерений (определений)		
н929У	—	—	389340,57	2271309,12	Метод спутниковых геодезических измерений (определений)	Mt = 0,1 м	—
н930У	—	—	389352,67	2271295,02	Метод спутниковых геодезических измерений (определений)	Mt = 0,1 м	—
н931У	—	—	389377,81	2271264,92	Метод спутниковых геодезических измерений (определений)	Mt = 0,1 м	—
н912У	—	—	389399,75	2271281,14	Метод спутниковых геодезических измерений (определений)	Mt = 0,1 м	—

2. Сведения о частях границ уточняемого земельного участка с кадастровым номером 74:08:0301001:95

Обозначение части границ		Горизонтальное проложение (S), м	Описание прохождения части границ	Сведения о согласовании местоположения границ(согласовано/спорное)
от т.	до т.			
1	2	3	4	5
н912У	н913У	3,68	—	—
н913У	н914У	4,83	—	—
н914У	н915У	8,59	—	—
н915У	н916У	0,48	—	—
н916У	н917У	4,67	—	—
н917У	н918У	6,38	—	—
н918У	н919У	0,85	—	—
н919У	н920У	8,39	—	—
н920У	н921У	11,18	—	—
н921У	н922У	12,70	—	—
н922У	н923У	2,99	—	—
н923У	35	6,88	—	—

КАРТА-ПЛАН ТЕРРИТОРИИ

Сведения об уточняемых земельных участках, необходимые для исправления реестровых ошибок в сведениях о местоположении их границ

35	н924У	3,13	—	—
н924У	н925У	8,03	—	—
н925У	н926У	2,19	—	—
н926У	н927У	3,71	—	—
н927У	н928У	5,53	—	—
н928У	н929У	0,07	—	—
н929У	н930У	18,58	—	—
н930У	н931У	39,22	—	—
н931У	н912У	27,28	—	—

3. Характеристики уточняемого земельного участка с кадастровым номером 74:08:0301001:95

№ п/п	Наименование характеристик земельного участка	Значение характеристики
1	2	3
1.	Адрес земельного участка	—
1.1.	Сведения о местоположении земельного участка (при отсутствии адреса) в структурированном в соответствии с федеральной информационной адресной системой виде	Челябинская область, р-н Карталинский, п. Ольховка, ул. Зеленая, дом 2-2
1.2.	Дополнительные сведения о местоположении земельного участка	—
2.	Площадь земельного участка ± величина погрешности определения(вычисления) площади (**Р ± ΔР**), **м^2**	1587±14
3.	Формула, примененная для вычисления предельной погрешности определения площади земельного участка, с подставленными значениями и итоговые (вычисленные) значения (**ΔР**), м2	$\Delta P = 3{,}5 \cdot M_t \cdot \sqrt{P_{док}} = 3{,}5 \cdot 0{,}10 \cdot \sqrt{1578} = 14$
4.	Площадь земельного участка согласно сведениям Единого государственного реестра недвижимости (**Ркад**), **м^2**	1578
5.	Оценка расхождения **Р** и **Ркад (Р – Ркад), м^2**	9
6.	Предельный минимальный и максимальный размеры земельного участка (**Рмин и Рмакс), м^2**	Рмин=300, Рмакс - не установлен
7.	Кадастровый или иной государственный учетный номер (инвентарный) здания, сооружения, объекта незавершенного строительства, расположенного на земельном участке	74:08:0301001:350
8.	Вид (виды) разрешенного использования	для ведения личного подсобного хозяйства
8.1.	Дополнительные сведения об использовании земельного участка	—
9.	Сведения о земельных участках (землях общего пользования, территории общего пользования), посредством которых обеспечивается доступ	земли общего пользования

КАРТА-ПЛАН ТЕРРИТОРИИ

Сведения об уточняемых земельных участках, необходимые для исправления реестровых ошибок в сведениях о местоположении их границ

1	2	3
10.	Иные сведения	—

4. Пояснения к сведениям об уточняемом земельном участке с кадастровым номером 74:08:0301001:95 :

1.	—

1. Сведения о характерных точках границ уточняемого земельного участка с кадастровым номером 74:08:0301001:97

Система координат МСК-74 **Зона № 2**

Обозначение характерных точек границ	Координаты, м				Метод определения координат	Формулы, примененные для расчета средней квадратической погрешности определения координат характерных точек границ (M_t), с подставленными в такие формулы значениями и итоговые (вычисленные) значения M_t, м	Описание закрепления точки
	содержатся в Едином государственном реестре недвижимости		определены в результате выполнения комплексных кадастровых работ				
	X	Y	X	Y			
1	2	3	4	5	6	7	8
н947У	—	—	389265,85	2271069,37	Метод спутниковых геодезических измерений (определений)	Mt = 0,1 м	—
н948У	—	—	389271,06	2271074,99	Метод спутниковых геодезических измерений (определений)	Mt = 0,1 м	—
23	389267,32	2271078,49	389267,32	2271078,49	Метод спутниковых геодезических измерений (определений)	Mt = 0,1 м	-
24	389258,94	2271085,54	389258,94	2271085,54	Метод спутниковых геодезических измерений (определений)	Mt = 0,1 м	-
25	389233,90	2271106,59	—	—	Метод спутниковых геодезических измерений	Mt = 0,1 м	-

КАРТА-ПЛАН ТЕРРИТОРИИ

Сведения об уточняемых земельных участках, необходимые для исправления реестровых ошибок в сведениях о местоположении их границ

					(определений)		
н949У	—	—	389248,66	2271096,40	Метод спутниковых геодезических измерений (определений)	Mt = 0,1 м	—
н950У	—	—	389236,96	2271107,55	Метод спутниковых геодезических измерений (определений)	Mt = 0,1 м	—
н951У	—	—	389235,74	2271108,76	Метод спутниковых геодезических измерений (определений)	Mt = 0,1 м	—
26	389225,80	2271097,58	389225,80	2271097,58	Метод спутниковых геодезических измерений (определений)	Mt = 0,1 м	-
27	389224,68	2271098,39	389224,68	2271098,39	Метод спутниковых геодезических измерений (определений)	Mt = 0,1 м	-
28	389217,73	2271093,34	389217,73	2271093,34	Метод спутниковых геодезических измерений (определений)	Mt = 0,1 м	-
29	389213,41	2271095,94	389213,41	2271095,94	Метод спутниковых геодезических измерений (определений)	Mt = 0,1 м	-
20	389212,39	2271094,86	389212,39	2271094,86	Метод спутниковых геодезических измерений (определений)	Mt = 0,1 м	-
21	389252,44	2271060,23	389252,44	2271060,23	Метод спутниковых геодезических	Mt = 0,1 м	-

КАРТА-ПЛАН ТЕРРИТОРИИ							
Сведения об уточняемых земельных участках, необходимые для исправления реестровых ошибок в сведениях о местоположении их границ							
					измерений (определений)		
30	389262,84	2271071,46	—	—	Метод спутниковых геодезических измерений (определений)	Mt = 0,1 м	-
31	389264,45	2271070,26	—	—	Метод спутниковых геодезических измерений (определений)	Mt = 0,1 м	-
22	389270,40	2271075,90	—	—	Метод спутниковых геодезических измерений (определений)	Mt = 0,1 м	-
н952У	—	—	389254,58	2271063,14	Метод спутниковых геодезических измерений (определений)	Mt = 0,1 м	—
н953У	—	—	389256,97	2271066,21	Метод спутниковых геодезических измерений (определений)	Mt = 0,1 м	—
н954У	—	—	389260,41	2271069,94	Метод спутниковых геодезических измерений (определений)	Mt = 0,1 м	—
н955У	—	—	389262,57	2271072,48	Метод спутниковых геодезических измерений (определений)	Mt = 0,1 м	—
н947У	—	—	389265,85	2271069,37	Метод спутниковых геодезических измерений (определений)	Mt = 0,1 м	—

КАРТА-ПЛАН ТЕРРИТОРИИ

Сведения об уточняемых земельных участках, необходимые для исправления реестровых ошибок в сведениях о местоположении их границ

2. Сведения о частях границ уточняемого земельного участка с кадастровым номером 74:08:0301001:97

Обозначение части границ		Горизонтальное проложение (S), м	Описание прохождения части границ	Сведения о согласовании местоположения границ(согласовано/спорное)
от т.	до т.			
1	2	3	4	5
н947У	н948У	7,66	—	—
н948У	23	5,12	—	—
23	24	10,95	—	—
24	н949У	14,95	—	—
н949У	н950У	16,16	—	—
н950У	н951У	1,72	—	—
н951У	26	14,96	—	—
26	27	1,38	—	—
27	28	8,59	—	—
28	29	5,04	—	—
29	20	1,49	—	—
20	21	52,95	—	—
21	н952У	3,61	—	—
н952У	н953У	3,89	—	—
н953У	н954У	5,07	—	—
н954У	н955У	3,33	—	—
н955У	н947У	4,52	—	—

3. Характеристики уточняемого земельного участка с кадастровым номером 74:08:0301001:97

№ п/п	Наименование характеристик земельного участка	Значение характеристики
1	2	3
1.	Адрес земельного участка	—
1.1.	Сведения о местоположении земельного участка (при отсутствии адреса) в структурированном в соответствии с федеральной информационной адресной системой виде	обл Челябинская, р-н Карталинский, п Ольховка, ул Мира, дом 7-2
1.2.	Дополнительные сведения о местоположении земельного участка	—
2.	Площадь земельного участка ± величина погрешности определения(вычисления) площади (**Р ± ΔР**), **м^2**	1153±12
3.	Формула, примененная для вычисления предельной погрешности определения площади земельного участка, с подставленными значениями	$\Delta P = 3{,}5 \cdot M_t \cdot \sqrt{P_{док}} = 3{,}5 \cdot 0{,}10 \cdot \sqrt{1100} = 12$

КАРТА-ПЛАН ТЕРРИТОРИИ

Сведения об уточняемых земельных участках, необходимые для исправления реестровых ошибок в сведениях о местоположении их границ

1	2	3
	и итоговые (вычисленные) значения (**ΔР**), м2	
4.	Площадь земельного участка согласно сведениям Единого государственного реестра недвижимости (**Ркад**), **м^2**	1100
5.	Оценка расхождения **Р** и **Ркад (Р – Ркад), м^2**	53
6.	Предельный минимальный и максимальный размеры земельного участка (**Рмин и Рмакс), м^2**	Рмин=300, Рмакс - не установлен
7.	Кадастровый или иной государственный учетный номер (инвентарный) здания, сооружения, объекта незавершенного строительства, расположенного на земельном участке	74:08:0301001:314
8.	Вид (виды) разрешенного использования	для ведения личного подсобного хозяйства
8.1.	Дополнительные сведения об использовании земельного участка	—
9.	Сведения о земельных участках (землях общего пользования, территории общего пользования), посредством которых обеспечивается доступ	земли общего пользования
10.	Иные сведения	—

4. Пояснения к сведениям об уточняемом земельном участке с кадастровым номером 74:08:0301001:97 :

1.	—

1. Сведения о характерных точках границ уточняемого земельного участка с кадастровым номером 74:08:0301001:103

Система координат МСК-74 **Зона № 2**

Обозначение характерных точек границ	Координаты, м				Метод определения координат	Формулы, примененные для расчета средней квадратической погрешности определения координат характерных точек границ (M_t), с подставленными в такие формулы значениями и итоговые (вычисленные) значения M_t, м	Описание закрепления точки
	содержатся в Едином государственном реестре недвижимости		определены в результате выполнения комплексных кадастровых работ				
	X	Y	X	Y			
1	2	3	4	5	6	7	8
14	389350,79	2271047,25	389350,79	2271047,25	Метод спутниковых геодезических измерений (определений)	Mt = 0,1 м	-
8	389364,73	2271062,23	—	—	Метод спутниковых геодезических	Mt = 0,1 м	-

КАРТА-ПЛАН ТЕРРИТОРИИ							
Сведения об уточняемых земельных участках, необходимые для исправления реестровых ошибок в сведениях о местоположении их границ							
					измерений (определений)		
9	389329,54	2271095,06	—	—	Метод спутниковых геодезических измерений (определений)	Mt = 0,1 м	-
10	389326,33	2271098,18	—	—	Метод спутниковых геодезических измерений (определений)	Mt = 0,1 м	-
11	389311,31	2271083,29	—	—	Метод спутниковых геодезических измерений (определений)	Mt = 0,1 м	-
12	389314,99	2271079,93	—	—	Метод спутниковых геодезических измерений (определений)	Mt = 0,1 м	-
13	389323,13	2271072,52	—	—	Метод спутниковых геодезических измерений (определений)	Mt = 0,1 м	-
н1003У	—	—	389364,19	2271061,47	Метод спутниковых геодезических измерений (определений)	Mt = 0,1 м	—
н1004У	—	—	389349,27	2271075,60	Метод спутниковых геодезических измерений (определений)	Mt = 0,1 м	—
н1005У	—	—	389334,06	2271090,17	Метод спутниковых геодезических измерений (определений)	Mt = 0,1 м	—
н1006У	—	—	389329,24	2271095,16	Метод спутниковых	Mt = 0,1 м	—

КАРТА-ПЛАН ТЕРРИТОРИИ

Сведения об уточняемых земельных участках, необходимые для исправления реестровых ошибок в сведениях о местоположении их границ

					геодезических измерений (определений)		
н1007У	—	—	389325,61	2271098,40	Метод спутниковых геодезических измерений (определений)	Mt = 0,1 м	—
н998У	—	—	389312,43	2271084,51	Метод спутниковых геодезических измерений (определений)	Mt = 0,1 м	—
н997У	—	—	389316,37	2271080,84	Метод спутниковых геодезических измерений (определений)	Mt = 0,1 м	—
н996У	—	—	389324,69	2271072,86	Метод спутниковых геодезических измерений (определений)	Mt = 0,1 м	—
н995У	—	—	389336,27	2271060,81	Метод спутниковых геодезических измерений (определений)	Mt = 0,1 м	—
н994У	—	—	389344,25	2271053,22	Метод спутниковых геодезических измерений (определений)	Mt = 0,1 м	—
14	389350,79	2271047,25	389350,79	2271047,25	Метод спутниковых геодезических измерений (определений)	Mt = 0,1 м	-

2. Сведения о частях границ уточняемого земельного участка с кадастровым номером 74:08:0301001:103

Обозначение части границ		Горизонтальное проложение (S), м	Описание прохождения части границ	Сведения о согласовании местоположения границ(согласовано/спорное)
от т.	до т.			

КАРТА-ПЛАН ТЕРРИТОРИИ

Сведения об уточняемых земельных участках, необходимые для исправления реестровых ошибок в сведениях о местоположении их границ

1	2	3	4	5
14	н1003У	19,54	—	—
н1003У	н1004У	20,55	—	—
н1004У	н1005У	21,06	—	—
н1005У	н1006У	6,94	—	—
н1006У	н1007У	4,87	—	—
н1007У	н998У	19,15	—	—
н998У	н997У	5,38	—	—
н997У	н996У	11,53	—	—
н996У	н995У	16,71	—	—
н995У	н994У	11,01	—	—
н994У	14	8,86	—	—

3. Характеристики уточняемого земельного участка с кадастровым номером 74:08:0301001:103

№ п/п	Наименование характеристик земельного участка	Значение характеристики
1	2	3
1.	Адрес земельного участка	—
1.1.	Сведения о местоположении земельного участка (при отсутствии адреса) в структурированном в соответствии с федеральной информационной адресной системой виде	Челябинская область, Карталинский район, поселок Ольховка, улица Мира, 6-1
1.2.	Дополнительные сведения о местоположении земельного участка	—
2.	Площадь земельного участка ± величина погрешности определения(вычисления) площади (**Р ± ΔР**), **м²**	1036±12
3.	Формула, примененная для вычисления предельной погрешности определения площади земельного участка, с подставленными значениями и итоговые (вычисленные) значения (**ΔР**), м2	$\Delta P = 3{,}5 \cdot M_t \cdot \sqrt{P_{док}} = 3{,}5 \cdot 0{,}10 \cdot \sqrt{1100} = 12$
4.	Площадь земельного участка согласно сведениям Единого государственного реестра недвижимости (**Ркад**), **м²**	1100
5.	Оценка расхождения **Р** и **Ркад (Р – Ркад), м²**	-64
6.	Предельный минимальный и максимальный размеры земельного участка (**Рмин и Рмакс), м²**	Рмин=300, Рмакс - не установлен
7.	Кадастровый или иной государственный учетный номер (инвентарный) здания, сооружения, объекта незавершенного строительства, расположенного на земельном участке	74:08:0301001:312
8.	Вид (виды) разрешенного использования	для ведения личного подсобного хозяйства

КАРТА-ПЛАН ТЕРРИТОРИИ

Сведения об уточняемых земельных участках, необходимые для исправления реестровых ошибок в сведениях о местоположении их границ

1	2	3
8.1.	Дополнительные сведения об использовании земельного участка	—
9.	Сведения о земельных участках (землях общего пользования, территории общего пользования), посредством которых обеспечивается доступ	—
10.	Иные сведения	—

4. Пояснения к сведениям об уточняемом земельном участке с кадастровым номером 74:08:0301001:103 :

1.	—

1. Сведения о характерных точках границ уточняемого земельного участка с кадастровым номером 74:08:0301001:130

Система координат МСК-74 **Зона № 2**

Обозначение характерных точек границ	Координаты, м				Метод определения координат	Формулы, примененные для расчета средней квадратической погрешности определения координат характерных точек границ (M_t), с подставленными в такие формулы значениями и итоговые (вычисленные) значения M_t, м	Описание закрепления точки
	содержатся в Едином государственном реестре недвижимости		определены в результате выполнения комплексных кадастровых работ				
	X	Y	X	Y			
1	2	3	4	5	6	7	8
н1193У	—	—	388709,43	2271234,09	Метод спутниковых геодезических измерений (определений)	Mt = 0,1 м	—
н1194У	—	—	388716,10	2271243,40	Метод спутниковых геодезических измерений (определений)	Mt = 0,1 м	—
н1195У	—	—	388711,53	2271247,94	Метод спутниковых геодезических измерений (определений)	Mt = 0,1 м	—
н1196У	—	—	388719,50	2271257,09	Метод спутниковых геодезических измерений (определений)	Mt = 0,1 м	—

КАРТА-ПЛАН ТЕРРИТОРИИ							
Сведения об уточняемых земельных участках, необходимые для исправления реестровых ошибок в сведениях о местоположении их границ							
н1197У	—	—	388702,09	2271272,65	Метод спутниковых геодезических измерений (определений)	Mt = 0,1 м	—
н1198У	—	—	388697,51	2271267,40	Метод спутниковых геодезических измерений (определений)	Mt = 0,1 м	—
н1199У	—	—	388697,87	2271267,10	Метод спутниковых геодезических измерений (определений)	Mt = 0,1 м	—
н1200У	—	—	388692,57	2271261,13	Метод спутниковых геодезических измерений (определений)	Mt = 0,1 м	—
н1201У	—	—	388693,87	2271259,90	Метод спутниковых геодезических измерений (определений)	Mt = 0,1 м	—
н1202У	—	—	388691,25	2271256,26	Метод спутниковых геодезических измерений (определений)	Mt = 0,1 м	—
н1203У	—	—	388688,14	2271252,72	Метод спутниковых геодезических измерений (определений)	Mt = 0,1 м	—
н1204У	—	—	388682,12	2271257,13	Метод спутниковых геодезических измерений (определений)	Mt = 0,1 м	—
н1205У	—	—	388672,93	2271247,91	Метод спутниковых геодезических измерений	Mt = 0,1 м	—

КАРТА-ПЛАН ТЕРРИТОРИИ

Сведения об уточняемых земельных участках, необходимые для исправления реестровых ошибок в сведениях о местоположении их границ

					(определений)		
н1206У	—	—	388672,92	2271247,10	Метод спутниковых геодезических измерений (определений)	Mt = 0,1 м	—
н1207У	—	—	388670,80	2271243,24	Метод спутниковых геодезических измерений (определений)	Mt = 0,1 м	—
н1208У	—	—	388670,19	2271242,34	Метод спутниковых геодезических измерений (определений)	Mt = 0,1 м	—
н1030У	—	—	388668,03	2271239,54	Метод спутниковых геодезических измерений (определений)	Mt = 0,1 м	—
н1029У	—	—	388681,87	2271228,31	Метод спутниковых геодезических измерений (определений)	Mt = 0,1 м	—
н1028У	—	—	388697,17	2271219,63	Метод спутниковых геодезических измерений (определений)	Mt = 0,1 м	—
н1193У	—	—	388709,43	2271234,09	Метод спутниковых геодезических измерений (определений)	Mt = 0,1 м	—
105	388718,91	2271240,28	—	—	Метод спутниковых геодезических измерений (определений)	Mt = 0,1 м	—
106	388714,70	2271245,22	—	—	Метод спутниковых геодезических	Mt = 0,1 м	—

КАРТА-ПЛАН ТЕРРИТОРИИ							
Сведения об уточняемых земельных участках, необходимые для исправления реестровых ошибок в сведениях о местоположении их границ							
					измерений (определений)		
107	388721,81	2271256,08	—	—	Метод спутниковых геодезических измерений (определений)	Mt = 0,1 м	—
108	388705,14	2271269,40	—	—	Метод спутниковых геодезических измерений (определений)	Mt = 0,1 м	—
109	388700,01	2271263,26	—	—	Метод спутниковых геодезических измерений (определений)	Mt = 0,1 м	—
110	388701,61	2271262,06	—	—	Метод спутниковых геодезических измерений (определений)	Mt = 0,1 м	—
111	388692,19	2271250,90	—	—	Метод спутниковых геодезических измерений (определений)	Mt = 0,1 м	—
112	388686,21	2271254,04	—	—	Метод спутниковых геодезических измерений (определений)	Mt = 0,1 м	—
113	388677,20	2271244,48	—	—	Метод спутниковых геодезических измерений (определений)	Mt = 0,1 м	—
114	388671,94	2271236,27	—	—	Метод спутниковых геодезических измерений (определений)	Mt = 0,1 м	—
115	388701,02	2271216,78	—	—	Метод спутниковых	Mt = 0,1 м	—

КАРТА-ПЛАН ТЕРРИТОРИИ

Сведения об уточняемых земельных участках, необходимые для исправления реестровых ошибок в сведениях о местоположении их границ

					геодезических измерений (определений)		

2. Сведения о частях границ уточняемого земельного участка с кадастровым номером 74:08:0301001:130

Обозначение части границ		Горизонтальное проложение (S), м	Описание прохождения части границ	Сведения о согласовании местоположения границ(согласовано/спорное)
от т.	до т.			
1	2	3	4	5
н1193У	н1194У	11,45	—	—
н1194У	н1195У	6,44	—	—
н1195У	н1196У	12,13	—	—
н1196У	н1197У	23,35	—	—
н1197У	н1198У	6,97	—	—
н1198У	н1199У	0,47	—	—
н1199У	н1200У	7,98	—	—
н1200У	н1201У	1,79	—	—
н1201У	н1202У	4,48	—	—
н1202У	н1203У	4,71	—	—
н1203У	н1204У	7,46	—	—
н1204У	н1205У	13,02	—	—
н1205У	н1206У	0,81	—	—
н1206У	н1207У	4,40	—	—
н1207У	н1208У	1,09	—	—
н1208У	н1030У	3,54	—	—
н1030У	н1029У	17,82	—	—
н1029У	н1028У	17,59	—	—
н1028У	н1193У	18,96	—	—

3. Характеристики уточняемого земельного участка с кадастровым номером 74:08:0301001:130

№ п/п	Наименование характеристик земельного участка	Значение характеристики
1	2	3
1.	Адрес земельного участка	—
1.1.	Сведения о местоположении земельного участка (при отсутствии адреса) в структурированном в соответствии с федеральной информационной адресной системой виде	Челябинская обл, р-н Карталинский, п Ольховка, ул Пьянзина, д №25

КАРТА-ПЛАН ТЕРРИТОРИИ

Сведения об уточняемых земельных участках, необходимые для исправления реестровых ошибок в сведениях о местоположении их границ

1	2	3
1.2.	Дополнительные сведения о местоположении земельного участка	—
2.	Площадь земельного участка ± величина погрешности определения(вычисления) площади (**Р ± ΔР**), **м²**	1399±13
3.	Формула, примененная для вычисления предельной погрешности определения площади земельного участка, с подставленными значениями и итоговые (вычисленные) значения (**ΔР**), м2	$\Delta P = 3{,}5 \cdot M_t \cdot \sqrt{P_{док}} = 3{,}5 \cdot 0{,}10 \cdot \sqrt{1326} = 13$
4.	Площадь земельного участка согласно сведениям Единого государственного реестра недвижимости (**Ркад**), **м²**	1326
5.	Оценка расхождения **Р** и **Ркад (Р – Ркад), м²**	73
6.	Предельный минимальный и максимальный размеры земельного участка (**Рмин и Рмакс), м²**	Рмин=300, Рмакс - не установлен
7.	Кадастровый или иной государственный учетный номер (инвентарный) здания, сооружения, объекта незавершенного строительства, расположенного на земельном участке	74:08:0301001:293
8.	Вид (виды) разрешенного использования	для ведения личного подсобного хозяйства
8.1.	Дополнительные сведения об использовании земельного участка	—
9.	Сведения о земельных участках (землях общего пользования, территории общего пользования), посредством которых обеспечивается доступ	земли общего пользования
10.	Иные сведения	Содержание ограничений на территории зоны приведено в ст. 67.1. Водного кодекса РФ от 03.06.2006 г. №74-ФЗ. В границах зоны запрещается: 1. размещение новых населенных пунктов и строительство объектов капитального строительства без обеспечения инженерной защиты таких населенных пунктов и объектов от затопления, подтопления; 2. использование сточных вод в целях регулирования плодородия почв; 3. размещение кладбищ, скотомогильников, объектов размещения отходов производства и потребления, химических, взрывчатых, токсичных, отравляющих и ядовитых веществ, пунктов хранения и захоронения радиоактивных отходов; 4. осуществление авиационных мер по борьбе с вредными организмами.

4. Пояснения к сведениям об уточняемом земельном участке с кадастровым номером 74:08:0301001:130 :

1.	—

1. Сведения о характерных точках границ уточняемого земельного участка с кадастровым номером 74:08:0301001:195

КАРТА-ПЛАН ТЕРРИТОРИИ

Сведения об уточняемых земельных участках, необходимые для исправления реестровых ошибок в сведениях о местоположении их границ

Система координат МСК-74 **Зона № 2**

Обозначение характерных точек границ	Координаты, м				Метод определения координат	Формулы, примененные для расчета средней квадратической погрешности определения координат характерных точек границ (M_t), с подставленными в такие формулы значениями и итоговые (вычисленные) значения M_t, м	Описание закрепления точки
	содержатся в Едином государственном реестре недвижимости		определены в результате выполнения комплексных кадастровых работ				
	X	Y	X	Y			
1	2	3	4	5	6	7	8
н1536У	—	—	389022,76	2271961,89	Метод спутниковых геодезических измерений (определений)	Mt = 0,1 м	—
н1537У	—	—	389000,16	2271984,52	Метод спутниковых геодезических измерений (определений)	Mt = 0,1 м	—
н1538У	—	—	389003,90	2271988,27	Метод спутниковых геодезических измерений (определений)	Mt = 0,1 м	—
н1539У	—	—	389004,61	2271992,00	Метод спутниковых геодезических измерений (определений)	Mt = 0,1 м	—
н1540У	—	—	389001,63	2271994,97	Метод спутниковых геодезических измерений (определений)	Mt = 0,1 м	—
н1541У	—	—	389000,23	2271993,56	Метод спутниковых геодезических измерений (определений)	Mt = 0,1 м	—
н1542У	—	—	388997,19	2271996,61	Метод спутниковых	Mt = 0,1 м	—

КАРТА-ПЛАН ТЕРРИТОРИИ							
Сведения об уточняемых земельных участках, необходимые для исправления реестровых ошибок в сведениях о местоположении их границ							
					геодезических измерений (определений)		
н1543У	—	—	388996,49	2271995,91	Метод спутниковых геодезических измерений (определений)	Mt = 0,1 м	—
н1544У	—	—	388991,55	2272000,88	Метод спутниковых геодезических измерений (определений)	Mt = 0,1 м	—
н1545У	—	—	388976,02	2271985,44	Метод спутниковых геодезических измерений (определений)	Mt = 0,1 м	—
н1546У	—	—	388972,52	2271985,64	Метод спутниковых геодезических измерений (определений)	Mt = 0,1 м	—
н1547У	—	—	388966,43	2271979,58	Метод спутниковых геодезических измерений (определений)	Mt = 0,1 м	—
н1548У	—	—	389002,79	2271945,25	Метод спутниковых геодезических измерений (определений)	Mt = 0,1 м	—
н1536У	—	—	389022,76	2271961,89	Метод спутниковых геодезических измерений (определений)	Mt = 0,1 м	—
163	388974,83	2272013,38	—	—	Метод спутниковых геодезических измерений (определений)	Mt = 0,1 м	—

КАРТА-ПЛАН ТЕРРИТОРИИ							
Сведения об уточняемых земельных участках, необходимые для исправления реестровых ошибок в сведениях о местоположении их границ							
175	389011,19	2271979,05	—	—	Метод спутниковых геодезических измерений (определений)	Mt = 0,1 м	—
174	389031,16	2271995,69	—	—	Метод спутниковых геодезических измерений (определений)	Mt = 0,1 м	—
173	389008,56	2272018,32	—	—	Метод спутниковых геодезических измерений (определений)	Mt = 0,1 м	—
172	389012,30	2272022,07	—	—	Метод спутниковых геодезических измерений (определений)	Mt = 0,1 м	—
171	389013,01	2272025,80	—	—	Метод спутниковых геодезических измерений (определений)	Mt = 0,1 м	—
170	389010,03	2272028,77	—	—	Метод спутниковых геодезических измерений (определений)	Mt = 0,1 м	—
169	389008,63	2272027,36	—	—	Метод спутниковых геодезических измерений (определений)	Mt = 0,1 м	—
168	389005,59	2272030,41	—	—	Метод спутниковых геодезических измерений (определений)	Mt = 0,1 м	—
167	389004,89	2272029,71	—	—	Метод спутниковых геодезических измерений	Mt = 0,1 м	—

КАРТА-ПЛАН ТЕРРИТОРИИ

Сведения об уточняемых земельных участках, необходимые для исправления реестровых ошибок в сведениях о местоположении их границ

					(определений)		
166	388999,95	2272034,68	—	—	Метод спутниковых геодезических измерений (определений)	Mt = 0,1 м	—
165	388984,42	2272019,24	—	—	Метод спутниковых геодезических измерений (определений)	Mt = 0,1 м	—
164	388980,92	2272019,44	—	—	Метод спутниковых геодезических измерений (определений)	Mt = 0,1 м	—

2. Сведения о частях границ уточняемого земельного участка с кадастровым номером 74:08:0301001:195

Обозначение части границ		Горизонтальное проложение (S), м	Описание прохождения части границ	Сведения о согласовании местоположения границ(согласовано/спорное)
от т.	до т.			
1	2	3	4	5
н1536У	н1537У	31,98	—	—
н1537У	н1538У	5,30	—	—
н1538У	н1539У	3,80	—	—
н1539У	н1540У	4,21	—	—
н1540У	н1541У	1,99	—	—
н1541У	н1542У	4,31	—	—
н1542У	н1543У	0,99	—	—
н1543У	н1544У	7,01	—	—
н1544У	н1545У	21,90	—	—
н1545У	н1546У	3,51	—	—
н1546У	н1547У	8,59	—	—
н1547У	н1548У	50,01	—	—
н1548У	н1536У	25,99	—	—

3. Характеристики уточняемого земельного участка с кадастровым номером 74:08:0301001:195

№ п/п	Наименование характеристик земельного участка	Значение характеристики
1	2	3
1.	Адрес земельного участка	—

КАРТА-ПЛАН ТЕРРИТОРИИ

Сведения об уточняемых земельных участках, необходимые для исправления реестровых ошибок в сведениях о местоположении их границ

1	2	3
1.1.	Сведения о местоположении земельного участка (при отсутствии адреса) в структурированном в соответствии с федеральной информационной адресной системой виде	обл. Челябинская, р-н Карталинский, п. Ольховка, ул. Кирова, дом 11
1.2.	Дополнительные сведения о местоположении земельного участка	—
2.	Площадь земельного участка ± величина погрешности определения(вычисления) площади (**Р ± ΔР**), **м²**	1430±13
3.	Формула, примененная для вычисления предельной погрешности определения площади земельного участка, с подставленными значениями и итоговые (вычисленные) значения (**ΔР**), м2	$\Delta P = 3{,}5 \cdot M_t \cdot \sqrt{P_{док}} = 3{,}5 \cdot 0{,}10 \cdot \sqrt{1431} = 13$
4.	Площадь земельного участка согласно сведениям Единого государственного реестра недвижимости (**Ркад**), **м²**	1431
5.	Оценка расхождения **Р** и **Ркад (Р – Ркад), м²**	-1
6.	Предельный минимальный и максимальный размеры земельного участка (**Рмин и Рмакс), м²**	Рмин=300, Рмакс - не установлен
7.	Кадастровый или иной государственный учетный номер (инвентарный) здания, сооружения, объекта незавершенного строительства, расположенного на земельном участке	74:08:0301001:280
8.	Вид (виды) разрешенного использования	Для ведения личного подсобного хозяйства
8.1.	Дополнительные сведения об использовании земельного участка	—
9.	Сведения о земельных участках (землях общего пользования, территории общего пользования), посредством которых обеспечивается доступ	—
10.	Иные сведения	—

4. Пояснения к сведениям об уточняемом земельном участке с кадастровым номером 74:08:0301001:195 :

1.	—

1. Сведения о характерных точках границ уточняемого земельного участка с кадастровым номером 74:08:0301001:196

Система координат МСК-74 **Зона №** 2

КАРТА-ПЛАН ТЕРРИТОРИИ

Сведения об уточняемых земельных участках, необходимые для исправления реестровых ошибок в сведениях о местоположении их границ

Обозначение характерных точек границ	Координаты, м				Метод определения координат	Формулы, примененные для расчета средней квадратической погрешности определения координат характерных точек границ (M_t), с подставленными в такие формулы значениями и итоговые (вычисленные) значения M_t, м	Описание закрепления точки
	содержатся в Едином государственном реестре недвижимости		определены в результате выполнения комплексных кадастровых работ				
	X	Y	X	Y			
1	2	3	4	5	6	7	8
н817У	—	—	388882,06	2271489,70	Метод спутниковых геодезических измерений (определений)	Mt = 0,1 м	—
н818У	—	—	388893,10	2271503,32	Метод спутниковых геодезических измерений (определений)	Mt = 0,1 м	—
н1527У	—	—	388890,31	2271505,72	Метод спутниковых геодезических измерений (определений)	Mt = 0,1 м	—
н1535У	—	—	388878,70	2271515,74	Метод спутниковых геодезических измерений (определений)	Mt = 0,1 м	—
н1534У	—	—	388878,27	2271515,23	Метод спутниковых геодезических измерений (определений)	Mt = 0,1 м	—
н1549У	—	—	388867,44	2271502,23	Метод спутниковых геодезических измерений (определений)	Mt = 0,1 м	—
н817У	—	—	388882,06	2271489,70	Метод спутниковых геодезических	Mt = 0,1 м	—

КАРТА-ПЛАН ТЕРРИТОРИИ

Сведения об уточняемых земельных участках, необходимые для исправления реестровых ошибок в сведениях о местоположении их границ

					измерений (определений)		
116	388880,39	2271487,71	—	—	Метод спутниковых геодезических измерений (определений)	Mt = 0,1 м	Закрепление отсутствует
117	388891,70	2271501,06	—	—	Метод спутниковых геодезических измерений (определений)	Mt = 0,1 м	Закрепление отсутствует
118	388877,61	2271513,83	—	—	Метод спутниковых геодезических измерений (определений)	Mt = 0,1 м	Закрепление отсутствует
119	388866,02	2271500,61	—	—	Метод спутниковых геодезических измерений (определений)	Mt = 0,1 м	Закрепление отсутствует

2. Сведения о частях границ уточняемого земельного участка с кадастровым номером 74:08:0301001:196

Обозначение части границ		Горизонтальное проложение (S), м	Описание прохождения части границ	Сведения о согласовании местоположения границ(согласовано/спорное)
от т.	до т.			
1	2	3	4	5
н817У	н818У	17,53	—	—
н818У	н1527У	3,68	—	—
н1527У	н1535У	15,34	—	—
н1535У	н1534У	0,67	—	—
н1534У	н1549У	16,92	—	—
н1549У	н817У	19,25	—	—

3. Характеристики уточняемого земельного участка с кадастровым номером 74:08:0301001:196

№ п/п	Наименование характеристик земельного участка	Значение характеристики
1	2	3
1.	Адрес земельного участка	—
1.1.	Сведения о местоположении земельного участка (при отсутствии адреса) в структурированном в соответствии с федеральной информационной	Челябинская обл., Карталинский р-н, п. Ольховка, ул. Пьянзина, д. 44А

КАРТА-ПЛАН ТЕРРИТОРИИ

Сведения об уточняемых земельных участках, необходимые для исправления реестровых ошибок в сведениях о местоположении их границ

1	2	3
	адресной системой виде	
1.2.	Дополнительные сведения о местоположении земельного участка	—
2.	Площадь земельного участка ± величина погрешности определения(вычисления) площади (**Р ± ΔР**), **м²**	336±6
3.	Формула, примененная для вычисления предельной погрешности определения площади земельного участка, с подставленными значениями и итоговые (вычисленные) значения (**ΔР**), м2	$\Delta P = 3{,}5 \cdot M_t \cdot \sqrt{P_{док}} = 3{,}5 \cdot 0{,}10 \cdot \sqrt{336} = 6$
4.	Площадь земельного участка согласно сведениям Единого государственного реестра недвижимости (**Ркад**), **м²**	336
5.	Оценка расхождения **Р** и **Ркад (Р – Ркад), м²**	0
6.	Предельный минимальный и максимальный размеры земельного участка (**Рмин и Рмакс), м²**	Рмин=300, Рмакс - не установлен
7.	Кадастровый или иной государственный учетный номер (инвентарный) здания, сооружения, объекта незавершенного строительства, расположенного на земельном участке	74:08:0301001:331
8.	Вид (виды) разрешенного использования	под производственную базу
8.1.	Дополнительные сведения об использовании земельного участка	—
9.	Сведения о земельных участках (землях общего пользования, территории общего пользования), посредством которых обеспечивается доступ	земли общего пользования
10.	Иные сведения	—

4. Пояснения к сведениям об уточняемом земельном участке с кадастровым номером 74:08:0301001:196 :

1.	—

1. Сведения о характерных точках границ уточняемого земельного участка с кадастровым номером 74:08:0301001:228

Система координат МСК-74 **Зона № 2**

Обозначение характерных точек границ	Координаты, м				Метод определения координат	Формулы, примененные для расчета средней квадратической погрешности определения координат характерных точек границ (M_t), с подставленными в такие формулы значениями и итоговые (вычисленные) значения M_t, м	Описание закрепления точки
	содержатся в Едином государственном реестре недвижимости		определены в результате выполнения комплексных кадастровых работ				
	X	Y	X	Y			
1	2	3	4	5	6	7	8

КАРТА-ПЛАН ТЕРРИТОРИИ							
Сведения об уточняемых земельных участках, необходимые для исправления реестровых ошибок в сведениях о местоположении их границ							
н930У	—	—	389352,67	2271295,02	Метод спутниковых геодезических измерений (определений)	Mt = 0,1 м	—
н929У	—	—	389340,57	2271309,12	Метод спутниковых геодезических измерений (определений)	Mt = 0,1 м	—
н1572У	—	—	389322,73	2271294,22	Метод спутниковых геодезических измерений (определений)	Mt = 0,1 м	—
н1573У	—	—	389330,43	2271285,92	Метод спутниковых геодезических измерений (определений)	Mt = 0,1 м	—
н1574У	—	—	389335,21	2271279,95	Метод спутниковых геодезических измерений (определений)	Mt = 0,1 м	—
н930У	—	—	389352,67	2271295,02	Метод спутниковых геодезических измерений (определений)	Mt = 0,1 м	—
32	389352,22	2271294,71	—	—	Метод спутниковых геодезических измерений (определений)	Mt = 0,1 м	-
39	389339,79	2271311,45	—	—	Метод спутниковых геодезических измерений (определений)	Mt = 0,1 м	-
40	389323,33	2271297,07	—	—	Метод спутниковых геодезических измерений	Mt = 0,1 м	-

КАРТА-ПЛАН ТЕРРИТОРИИ

Сведения об уточняемых земельных участках, необходимые для исправления реестровых ошибок в сведениях о местоположении их границ

					(определений)		
41	389335,67	2271280,33	—	—	Метод спутниковых геодезических измерений (определений)	Mt = 0,1 м	-

2. Сведения о частях границ уточняемого земельного участка с кадастровым номером 74:08:0301001:228

Обозначение части границ		Горизонтальное проложение (S), м	Описание прохождения части границ	Сведения о согласовании местоположения границ(согласовано/спорное)
от т.	до т.			
1	2	3	4	5
н930У	н929У	18,58	—	—
н929У	н1572У	23,24	—	—
н1572У	н1573У	11,32	—	—
н1573У	н1574У	7,65	—	—
н1574У	н930У	23,06	—	—

3. Характеристики уточняемого земельного участка с кадастровым номером 74:08:0301001:228

№ п/п	Наименование характеристик земельного участка	Значение характеристики
1	2	3
1.	Адрес земельного участка	—
1.1.	Сведения о местоположении земельного участка (при отсутствии адреса) в структурированном в соответствии с федеральной информационной адресной системой виде	обл. Челябинская, р-н Карталинский, п. Ольховка, ул. Зеленая, 4
1.2.	Дополнительные сведения о местоположении земельного участка	—
2.	Площадь земельного участка ± величина погрешности определения(вычисления) площади (**Р ± ΔР**), **м²**	431±7
3.	Формула, примененная для вычисления предельной погрешности определения площади земельного участка, с подставленными значениями и итоговые (вычисленные) значения (**ΔР**), м2	$\Delta P = 3{,}5 \cdot M_t \cdot \sqrt{P_{док}} = 3{,}5 \cdot 0{,}10 \cdot \sqrt{454} = 7$
4.	Площадь земельного участка согласно сведениям Единого государственного реестра недвижимости (**Ркад**), **м²**	454
5.	Оценка расхождения **Р** и **Ркад (Р – Ркад), м²**	-23
6.	Предельный минимальный и максимальный размеры земельного участка (**Рмин и Рмакс), м²**	Рмин=300, Рмакс - не установлен
7.	Кадастровый или иной государственный учетный номер (инвентарный) здания, сооружения, объекта незавершенного строительства,	—

КАРТА-ПЛАН ТЕРРИТОРИИ

Сведения об уточняемых земельных участках, необходимые для исправления реестровых ошибок в сведениях о местоположении их границ

1	2	3
	расположенного на земельном участке	
8.	Вид (виды) разрешенного использования	для ведения личного подсобного хозяйства
8.1.	Дополнительные сведения об использовании земельного участка	—
9.	Сведения о земельных участках (землях общего пользования, территории общего пользования), посредством которых обеспечивается доступ	—
10.	Иные сведения	—

4. Пояснения к сведениям об уточняемом земельном участке с кадастровым номером 74:08:0301001:228 :

1.	—

1. Сведения о характерных точках границ уточняемого земельного участка с кадастровым номером 74:08:0301001:229

Система координат МСК-74 **Зона № 2**

Обозначение характерных точек границ	Координаты, м				Метод определения координат	Формулы, примененные для расчета средней квадратической погрешности определения координат характерных точек границ (M_t), с подставленными в такие формулы значениями и итоговые (вычисленные) значения M_t, м	Описание закрепления точки
	содержатся в Едином государственном реестре недвижимости		определены в результате выполнения комплексных кадастровых работ				
	X	Y	X	Y			
1	2	3	4	5	6	7	8
н1575У	—	—	389500,41	2271146,48	Метод спутниковых геодезических измерений (определений)	Mt = 0,1 м	—
н1576У	—	—	389500,20	2271148,97	Метод спутниковых геодезических измерений (определений)	Mt = 0,1 м	—
н1577У	—	—	389454,51	2271210,52	Метод спутниковых геодезических измерений (определений)	Mt = 0,1 м	—
н1578У	—	—	389377,82	2271146,78	Метод спутниковых геодезических	Mt = 0,1 м	—

КАРТА-ПЛАН ТЕРРИТОРИИ

Сведения об уточняемых земельных участках, необходимые для исправления реестровых ошибок в сведениях о местоположении их границ

					измерений (определений)		
н1579У	—	—	389439,14	2271083,31	Метод спутниковых геодезических измерений (определений)	Mt = 0,1 м	—
н1575У	—	—	389500,41	2271146,48	Метод спутниковых геодезических измерений (определений)	Mt = 0,1 м	—
67	389468,68	2271231,08	—	—	Метод спутниковых геодезических измерений (определений)	Mt = 0,1 м	—
68	389391,99	2271167,34	—	—	Метод спутниковых геодезических измерений (определений)	Mt = 0,1 м	—
69	389453,31	2271103,87	—	—	Метод спутниковых геодезических измерений (определений)	Mt = 0,1 м	—
70	389514,58	2271167,04	—	—	Метод спутниковых геодезических измерений (определений)	Mt = 0,1 м	—
71	389514,37	2271169,53	—	—	Метод спутниковых геодезических измерений (определений)	Mt = 0,1 м	—

2. Сведения о частях границ уточняемого земельного участка с кадастровым номером 74:08:0301001:229

Обозначение части границ		Горизонтальное проложение (S), м	Описание прохождения части границ	Сведения о согласовании местоположения границ(согласовано/спорное)
от т.	до т.			
1	2	3	4	5
н1575У	н1576У	2,50	—	—

КАРТА-ПЛАН ТЕРРИТОРИИ

Сведения об уточняемых земельных участках, необходимые для исправления реестровых ошибок в сведениях о местоположении их границ

н1576У	н1577У	76,65	—	—
н1577У	н1578У	99,72	—	—
н1578У	н1579У	88,25	—	—
н1579У	н1575У	88,00	—	—

3. Характеристики уточняемого земельного участка с кадастровым номером 74:08:0301001:229

№ п/п	Наименование характеристик земельного участка	Значение характеристики
1	2	3
1.	Адрес земельного участка	—
1.1.	Сведения о местоположении земельного участка (при отсутствии адреса) в структурированном в соответствии с федеральной информационной адресной системой виде	обл. Челябинская, р-н Карталинский, п. Ольховка, ул. Мира, 2
1.2.	Дополнительные сведения о местоположении земельного участка	—
2.	Площадь земельного участка ± величина погрешности определения(вычисления) площади (**Р ± ΔР**), **м²**	7850±31
3.	Формула, примененная для вычисления предельной погрешности определения площади земельного участка, с подставленными значениями и итоговые (вычисленные) значения (**ΔР**), м2	$\Delta P = 3{,}5 \cdot M_t \cdot \sqrt{P_{док}} = 3{,}5 \cdot 0{,}10 \cdot \sqrt{7850} = 31$
4.	Площадь земельного участка согласно сведениям Единого государственного реестра недвижимости (**Ркад**), **м²**	7850
5.	Оценка расхождения **Р** и **Ркад (Р – Ркад), м²**	0
6.	Предельный минимальный и максимальный размеры земельного участка (**Рмин и Рмакс), м²**	Рмин=300, Рмакс - не установлен
7.	Кадастровый или иной государственный учетный номер (инвентарный) здания, сооружения, объекта незавершенного строительства, расположенного на земельном участке	74:08:0301001:316
8.	Вид (виды) разрешенного использования	для эксплуатации здания школы
8.1.	Дополнительные сведения об использовании земельного участка	—
9.	Сведения о земельных участках (землях общего пользования, территории общего пользования), посредством которых обеспечивается доступ	—
10.	Иные сведения	—

4. Пояснения к сведениям об уточняемом земельном участке с кадастровым номером 74:08:0301001:229 :

1.	—

1. Сведения о характерных точках границ уточняемого земельного участка с кадастровым номером 74:08:0301001:230

КАРТА-ПЛАН ТЕРРИТОРИИ

Сведения об уточняемых земельных участках, необходимые для исправления реестровых ошибок в сведениях о местоположении их границ

Система координат МСК-74 **Зона № 2**

Обозначение характерных точек границ	Координаты, м				Метод определения координат	Формулы, примененные для расчета средней квадратической погрешности определения координат характерных точек границ (M_t), с подставленными в такие формулы значениями и итоговые (вычисленные) значения M_t, м	Описание закрепления точки
	содержатся в Едином государственном реестре недвижимости		определены в результате выполнения комплексных кадастровых работ				
	X	Y	X	Y			
1	2	3	4	5	6	7	8
н1580У	—	—	389159,55	2271604,99	Метод спутниковых геодезических измерений (определений)	Mt = 0,1 м	—
н1581У	—	—	389184,89	2271626,59	Метод спутниковых геодезических измерений (определений)	Mt = 0,1 м	—
н1268У	—	—	389177,62	2271631,58	Метод спутниковых геодезических измерений (определений)	Mt = 0,1 м	—
н1281У	—	—	389145,88	2271654,25	Метод спутниковых геодезических измерений (определений)	Mt = 0,1 м	—
н1280У	—	—	389125,09	2271667,22	Метод спутниковых геодезических измерений (определений)	Mt = 0,1 м	—
н1279У	—	—	389117,37	2271672,71	Метод спутниковых геодезических измерений (определений)	Mt = 0,1 м	—
н1278У	—	—	389117,04	2271672,19	Метод спутниковых	Mt = 0,1 м	—

КАРТА-ПЛАН ТЕРРИТОРИИ							
Сведения об уточняемых земельных участках, необходимые для исправления реестровых ошибок в сведениях о местоположении их границ							
					геодезических измерений (определений)		
н1277У	—	—	389112,26	2271675,07	Метод спутниковых геодезических измерений (определений)	Mt = 0,1 м	—
н1276У	—	—	389110,70	2271675,15	Метод спутниковых геодезических измерений (определений)	Mt = 0,1 м	—
н1275У	—	—	389101,07	2271681,88	Метод спутниковых геодезических измерений (определений)	Mt = 0,1 м	—
н1274У	—	—	389095,11	2271686,45	Метод спутниковых геодезических измерений (определений)	Mt = 0,1 м	—
н1273У	—	—	389091,35	2271689,57	Метод спутниковых геодезических измерений (определений)	Mt = 0,1 м	—
н1582У	—	—	389090,81	2271688,86	Метод спутниковых геодезических измерений (определений)	Mt = 0,1 м	—
н1583У	—	—	389086,20	2271683,75	Метод спутниковых геодезических измерений (определений)	Mt = 0,1 м	—
н1584У	—	—	389082,88	2271686,03	Метод спутниковых геодезических измерений (определений)	Mt = 0,1 м	—

КАРТА-ПЛАН ТЕРРИТОРИИ							
Сведения об уточняемых земельных участках, необходимые для исправления реестровых ошибок в сведениях о местоположении их границ							
н1585У	—	—	389075,01	2271676,34	Метод спутниковых геодезических измерений (определений)	Mt = 0,1 м	—
н1586У	—	—	389099,93	2271654,33	Метод спутниковых геодезических измерений (определений)	Mt = 0,1 м	—
н1587У	—	—	389103,54	2271650,61	Метод спутниковых геодезических измерений (определений)	Mt = 0,1 м	—
н1588У	—	—	389130,26	2271627,63	Метод спутниковых геодезических измерений (определений)	Mt = 0,1 м	—
н1580У	—	—	389159,55	2271604,99	Метод спутниковых геодезических измерений (определений)	Mt = 0,1 м	—
53	389086,67	2271723,34	—	—	Метод спутниковых геодезических измерений (определений)	Mt = 0,1 м	—
54	389081,59	2271717,05	—	—	Метод спутниковых геодезических измерений (определений)	Mt = 0,1 м	—
55	389080,55	2271717,73	—	—	Метод спутниковых геодезических измерений (определений)	Mt = 0,1 м	—
56	389068,20	2271701,17	—	—	Метод спутниковых геодезических измерений	Mt = 0,1 м	—

КАРТА-ПЛАН ТЕРРИТОРИИ							
Сведения об уточняемых земельных участках, необходимые для исправления реестровых ошибок в сведениях о местоположении их границ							
					(определений)		
57	389141,27	2271635,74	—	—	Метод спутниковых геодезических измерений (определений)	Mt = 0,1 м	—
58	389165,97	2271666,35	—	—	Метод спутниковых геодезических измерений (определений)	Mt = 0,1 м	—
59	389103,86	2271708,12	—	—	Метод спутниковых геодезических измерений (определений)	Mt = 0,1 м	—
60	389103,21	2271710,49	—	—	Метод спутниковых геодезических измерений (определений)	Mt = 0,1 м	—
61	389098,94	2271713,68	—	—	Метод спутниковых геодезических измерений (определений)	Mt = 0,1 м	—
62	389098,60	2271713,33	—	—	Метод спутниковых геодезических измерений (определений)	Mt = 0,1 м	—
63	389092,91	2271717,55	—	—	Метод спутниковых геодезических измерений (определений)	Mt = 0,1 м	—
64	389092,21	2271716,74	—	—	Метод спутниковых геодезических измерений (определений)	Mt = 0,1 м	—
65	389088,29	2271719,95	—	—	Метод спутниковых геодезических	Mt = 0,1 м	—

КАРТА-ПЛАН ТЕРРИТОРИИ

Сведения об уточняемых земельных участках, необходимые для исправления реестровых ошибок в сведениях о местоположении их границ

					измерений (определений)		
66	389089,33	2271721,02	—	—	Метод спутниковых геодезических измерений (определений)	Mt = 0,1 м	—

2. Сведения о частях границ уточняемого земельного участка с кадастровым номером 74:08:0301001:230

Обозначение части границ		Горизонтальное проложение (S), м	Описание прохождения части границ	Сведения о согласовании местоположения границ(согласовано/спорное)
от т.	до т.			
1	2	3	4	5
н1580У	н1581У	33,30	—	—
н1581У	н1268У	8,82	—	—
н1268У	н1281У	39,00	—	—
н1281У	н1280У	24,50	—	—
н1280У	н1279У	9,47	—	—
н1279У	н1278У	0,62	—	—
н1278У	н1277У	5,58	—	—
н1277У	н1276У	1,56	—	—
н1276У	н1275У	11,75	—	—
н1275У	н1274У	7,51	—	—
н1274У	н1273У	4,89	—	—
н1273У	н1582У	0,89	—	—
н1582У	н1583У	6,88	—	—
н1583У	н1584У	4,03	—	—
н1584У	н1585У	12,48	—	—
н1585У	н1586У	33,25	—	—
н1586У	н1587У	5,18	—	—
н1587У	н1588У	35,24	—	—
н1588У	н1580У	37,02	—	—

3. Характеристики уточняемого земельного участка с кадастровым номером 74:08:0301001:230

№ п/п	Наименование характеристик земельного участка	Значение характеристики
1	2	3
1.	Адрес земельного участка	—

КАРТА-ПЛАН ТЕРРИТОРИИ

Сведения об уточняемых земельных участках, необходимые для исправления реестровых ошибок в сведениях о местоположении их границ

1	2	3
1.1.	Сведения о местоположении земельного участка (при отсутствии адреса) в структурированном в соответствии с федеральной информационной адресной системой виде	обл. Челябинская, р-н Карталинский, п. Ольховка, ул. Пьянзина, дом 61
1.2.	Дополнительные сведения о местоположении земельного участка	—
2.	Площадь земельного участка ± величина погрешности определения(вычисления) площади (**Р** ± **ΔР**), **м²**	3084±20
3.	Формула, примененная для вычисления предельной погрешности определения площади земельного участка, с подставленными значениями и итоговые (вычисленные) значения (**ΔР**), м2	$\Delta P = 3{,}5 \cdot M_t \cdot \sqrt{P_{док}} = 3{,}5 \cdot 0{,}10 \cdot \sqrt{3230} = 20$
4.	Площадь земельного участка согласно сведениям Единого государственного реестра недвижимости (**Ркад**), **м²**	3230
5.	Оценка расхождения **Р** и **Ркад (Р – Ркад), м²**	-146
6.	Предельный минимальный и максимальный размеры земельного участка (**Рмин и Рмакс), м²**	Рмин=300, Рмакс - не установлен
7.	Кадастровый или иной государственный учетный номер (инвентарный) здания, сооружения, объекта незавершенного строительства, расположенного на земельном участке	74:08:0301001:258
8.	Вид (виды) разрешенного использования	Для ведения личного подсобного хозяйства
8.1.	Дополнительные сведения об использовании земельного участка	—
9.	Сведения о земельных участках (землях общего пользования, территории общего пользования), посредством которых обеспечивается доступ	земли общего пользования
10.	Иные сведения	—

4. Пояснения к сведениям об уточняемом земельном участке с кадастровым номером 74:08:0301001:230 :

1.	—

1. Сведения о характерных точках границ уточняемого земельного участка с кадастровым номером 74:08:0301001:232

Система координат МСК-74 **Зона №** 2

КАРТА-ПЛАН ТЕРРИТОРИИ

Сведения об уточняемых земельных участках, необходимые для исправления реестровых ошибок в сведениях о местоположении их границ

Обозначение характерных точек границ	Координаты, м				Метод определения координат	Формулы, примененные для расчета средней квадратической погрешности определения координат характерных точек границ (M_t), с подставленными в такие формулы значениями и итоговые (вычисленные) значения M_t, м	Описание закрепления точки
	содержатся в Едином государственном реестре недвижимости		определены в результате выполнения комплексных кадастровых работ				
	X	Y	X	Y			
1	2	3	4	5	6	7	8
н1589У	—	—	388995,63	2272039,37	Метод спутниковых геодезических измерений (определений)	Mt = 0,1 м	—
н1590У	—	—	389008,63	2272052,20	Метод спутниковых геодезических измерений (определений)	Mt = 0,1 м	—
н1591У	—	—	389016,97	2272060,21	Метод спутниковых геодезических измерений (определений)	Mt = 0,1 м	—
184	389015,26	2272063,26	389015,26	2272063,26	Метод спутниковых геодезических измерений (определений)	Mt = 0,1 м	—
185	388992,16	2272082,02	388992,16	2272082,02	Метод спутниковых геодезических измерений (определений)	Mt = 0,1 м	—
186	388957,51	2272051,61	388957,51	2272051,61	Метод спутниковых геодезических измерений (определений)	Mt = 0,1 м	—
187	388980,31	2272025,72	—	—	Метод спутниковых геодезических	Mt = 0,1 м	—

КАРТА-ПЛАН ТЕРРИТОРИИ

Сведения об уточняемых земельных участках, необходимые для исправления реестровых ошибок в сведениях о местоположении их границ

					измерений (определений)		
н1314У	—	—	388980,81	2272025,10	Метод спутниковых геодезических измерений (определений)	Mt = 0,1 м	—
н1592У	—	—	388985,11	2272029,22	Метод спутниковых геодезических измерений (определений)	Mt = 0,1 м	—
н1589У	—	—	388995,63	2272039,37	Метод спутниковых геодезических измерений (определений)	Mt = 0,1 м	—

2. Сведения о частях границ уточняемого земельного участка с кадастровым номером 74:08:0301001:232

Обозначение части границ		Горизонтальное проложение (S), м	Описание прохождения части границ	Сведения о согласовании местоположения границ(согласовано/спорное)
от т.	до т.			
1	2	3	4	5
н1589У	н1590У	18,26	—	—
н1590У	н1591У	11,56	—	—
н1591У	184	3,50	—	—
184	185	29,76	—	—
185	186	46,10	—	—
186	н1314У	35,29	—	—
н1314У	н1592У	5,96	—	—
н1592У	н1589У	14,62	—	—

3. Характеристики уточняемого земельного участка с кадастровым номером 74:08:0301001:232

№ п/п	Наименование характеристик земельного участка	Значение характеристики
1	2	3
1.	Адрес земельного участка	—
1.1.	Сведения о местоположении земельного участка (при отсутствии адреса) в структурированном в соответствии с федеральной информационной адресной системой виде	Челябинская обл., Карталинский р-н, п. Ольховка, ул. Кирова, д. 18
1.2.	Дополнительные сведения о местоположении земельного участка	—

КАРТА-ПЛАН ТЕРРИТОРИИ

Сведения об уточняемых земельных участках, необходимые для исправления реестровых ошибок в сведениях о местоположении их границ

1	2	3
2.	Площадь земельного участка ± величина погрешности определения(вычисления) площади (**Р ± ΔР**), **м²**	1663±14
3.	Формула, примененная для вычисления предельной погрешности определения площади земельного участка, с подставленными значениями и итоговые (вычисленные) значения (**ΔР**), м2	$\Delta P = 3{,}5 \cdot M_t \cdot \sqrt{P_{док}} = 3{,}5 \cdot 0{,}10 \cdot \sqrt{1556} = 14$
4.	Площадь земельного участка согласно сведениям Единого государственного реестра недвижимости (**Ркад**), **м²**	1556
5.	Оценка расхождения **Р** и **Ркад (Р – Ркад), м²**	107
6.	Предельный минимальный и максимальный размеры земельного участка (**Рмин и Рмакс), м²**	Рмин=300, Рмакс - не установлен
7.	Кадастровый или иной государственный учетный номер (инвентарный) здания, сооружения, объекта незавершенного строительства, расположенного на земельном участке	74:08:0301001:317
8.	Вид (виды) разрешенного использования	Для ведения личного подсобного хозяйства
8.1.	Дополнительные сведения об использовании земельного участка	—
9.	Сведения о земельных участках (землях общего пользования, территории общего пользования), посредством которых обеспечивается доступ	земли общего пользования
10.	Иные сведения	—

4. Пояснения к сведениям об уточняемом земельном участке с кадастровым номером 74:08:0301001:232 :

1.	—

1. Сведения о характерных точках границ уточняемого земельного участка с кадастровым номером 74:08:0301001:234

Система координат МСК-74 **Зона № 2**

Обозначение характерных точек границ	Координаты, м				Метод определения координат	Формулы, примененные для расчета средней квадратической погрешности определения координат характерных точек границ (M_t), с подставленными в такие формулы значениями и итоговые (вычисленные) значения M_t, м	Описание закрепления точки
	содержатся в Едином государственном реестре недвижимости		определены в результате выполнения комплексных кадастровых работ				
	X	Y	X	Y			
1	2	3	4	5	6	7	8
н1593У	—	—	389061,96	2271961,15	Метод спутниковых геодезических	Mt = 0,1 м	—

КАРТА-ПЛАН ТЕРРИТОРИИ							
Сведения об уточняемых земельных участках, необходимые для исправления реестровых ошибок в сведениях о местоположении их границ							
					измерений (определений)		
н1594У	—	—	389025,35	2271996,61	Метод спутниковых геодезических измерений (определений)	Mt = 0,1 м	—
н1595У	—	—	389017,18	2272005,96	Метод спутниковых геодезических измерений (определений)	Mt = 0,1 м	—
н1596У	—	—	389018,90	2272007,48	Метод спутниковых геодезических измерений (определений)	Mt = 0,1 м	—
н1597У	—	—	389017,00	2272009,33	Метод спутниковых геодезических измерений (определений)	Mt = 0,1 м	—
н1598У	—	—	389011,24	2272015,19	Метод спутниковых геодезических измерений (определений)	Mt = 0,1 м	—
н1599У	—	—	389002,85	2272007,37	Метод спутниковых геодезических измерений (определений)	Mt = 0,1 м	—
н1600У	—	—	389005,07	2272005,13	Метод спутниковых геодезических измерений (определений)	Mt = 0,1 м	—
н1601У	—	—	389003,63	2272003,92	Метод спутниковых геодезических измерений (определений)	Mt = 0,1 м	—
н1602У	—	—	389000,54	2272000,67	Метод спутниковых	Mt = 0,1 м	—

КАРТА-ПЛАН ТЕРРИТОРИИ							
Сведения об уточняемых земельных участках, необходимые для исправления реестровых ошибок в сведениях о местоположении их границ							
					геодезических измерений (определений)		
н1603У	—	—	388999,82	2272001,32	Метод спутниковых геодезических измерений (определений)	Mt = 0,1 м	—
н1604У	—	—	388997,45	2271999,10	Метод спутниковых геодезических измерений (определений)	Mt = 0,1 м	—
н1540У	—	—	389001,63	2271994,97	Метод спутниковых геодезических измерений (определений)	Mt = 0,1 м	—
н1539У	—	—	389004,61	2271992,00	Метод спутниковых геодезических измерений (определений)	Mt = 0,1 м	—
н1538У	—	—	389003,90	2271988,27	Метод спутниковых геодезических измерений (определений)	Mt = 0,1 м	—
н1537У	—	—	389000,16	2271984,52	Метод спутниковых геодезических измерений (определений)	Mt = 0,1 м	—
н1536У	—	—	389022,76	2271961,89	Метод спутниковых геодезических измерений (определений)	Mt = 0,1 м	—
н1605У	—	—	389042,61	2271941,93	Метод спутниковых геодезических измерений (определений)	Mt = 0,1 м	—

КАРТА-ПЛАН ТЕРРИТОРИИ

Сведения об уточняемых земельных участках, необходимые для исправления реестровых ошибок в сведениях о местоположении их границ

н1593У	—	—	389061,96	2271961,15	Метод спутниковых геодезических измерений (определений)	Mt = 0,1 м	—
157	389073,96	2271944,28	—	—	Метод спутниковых геодезических измерений (определений)	Mt = 0,1 м	—
158	389027,29	2271992,11	—	—	Метод спутниковых геодезических измерений (определений)	Mt = 0,1 м	—
159	389009,86	2271976,83	—	—	Метод спутниковых геодезических измерений (определений)	Mt = 0,1 м	—
160	389022,09	2271964,78	—	—	Метод спутниковых геодезических измерений (определений)	Mt = 0,1 м	—
161	389016,76	2271960,07	—	—	Метод спутниковых геодезических измерений (определений)	Mt = 0,1 м	—
162	389053,81	2271923,88	—	—	Метод спутниковых геодезических измерений (определений)	Mt = 0,1 м	—

2. Сведения о частях границ уточняемого земельного участка с кадастровым номером 74:08:0301001:234

Обозначение части границ		Горизонтальное проложение (S), м	Описание прохождения части границ	Сведения о согласовании местоположения границ(согласовано/спорное)
от т.	до т.			
1	2	3	4	5
н1593У	н1594У	50,97	—	—
н1594У	н1595У	12,42	—	—
н1595У	н1596У	2,30	—	—

КАРТА-ПЛАН ТЕРРИТОРИИ

Сведения об уточняемых земельных участках, необходимые для исправления реестровых ошибок в сведениях о местоположении их границ

н1596У	н1597У	2,65	—	—
н1597У	н1598У	8,22	—	—
н1598У	н1599У	11,47	—	—
н1599У	н1600У	3,15	—	—
н1600У	н1601У	1,88	—	—
н1601У	н1602У	4,48	—	—
н1602У	н1603У	0,97	—	—
н1603У	н1604У	3,25	—	—
н1604У	н1540У	5,88	—	—
н1540У	н1539У	4,21	—	—
н1539У	н1538У	3,80	—	—
н1538У	н1537У	5,30	—	—
н1537У	н1536У	31,98	—	—
н1536У	н1605У	28,15	—	—
н1605У	н1593У	27,27	—	—

3. Характеристики уточняемого земельного участка с кадастровым номером 74:08:0301001:234

№ п/п	Наименование характеристик земельного участка	Значение характеристики
1	2	3
1.	Адрес земельного участка	—
1.1.	Сведения о местоположении земельного участка (при отсутствии адреса) в структурированном в соответствии с федеральной информационной адресной системой виде	обл. Челябинская, р-н Карталинский, п. Ольховка, ул. Кирова, 13
1.2.	Дополнительные сведения о местоположении земельного участка	—
2.	Площадь земельного участка ± величина погрешности определения(вычисления) площади (**Р ± ΔР**), **м²**	1880±15
3.	Формула, примененная для вычисления предельной погрешности определения площади земельного участка, с подставленными значениями и итоговые (вычисленные) значения (**ΔР**), м2	$\Delta P = 3{,}5 \cdot M_t \cdot \sqrt{P_{док}} = 3{,}5 \cdot 0{,}10 \cdot \sqrt{1880} = 15$
4.	Площадь земельного участка согласно сведениям Единого государственного реестра недвижимости (**Ркад**), **м²**	1880
5.	Оценка расхождения **Р** и **Ркад (Р – Ркад), м²**	0
6.	Предельный минимальный и максимальный размеры земельного участка (**Рмин и Рмакс), м²**	Рмин=300, Рмакс - не установлен
7.	Кадастровый или иной государственный учетный номер (инвентарный)	74:08:0301001:321

КАРТА-ПЛАН ТЕРРИТОРИИ

Сведения об уточняемых земельных участках, необходимые для исправления реестровых ошибок в сведениях о местоположении их границ

1	2	3
	здания, сооружения, объекта незавершенного строительства, расположенного на земельном участке	
8.	Вид (виды) разрешенного использования	Для ведения личного подсобного хозяйства
8.1.	Дополнительные сведения об использовании земельного участка	—
9.	Сведения о земельных участках (землях общего пользования, территории общего пользования), посредством которых обеспечивается доступ	земли общего пользования
10.	Иные сведения	—

4. Пояснения к сведениям об уточняемом земельном участке с кадастровым номером 74:08:0301001:234 :

1.	—

1. Сведения о характерных точках границ уточняемого земельного участка с кадастровым номером 74:08:0301001:389

Система координат МСК-74 **Зона № 2**

Обозначение характерных точек границ	Координаты, м				Метод определения координат	Формулы, примененные для расчета средней квадратической погрешности определения координат характерных точек границ (M_t), с подставленными в такие формулы значениями и итоговые (вычисленные) значения M_t, м	Описание закрепления точки
	содержатся в Едином государственном реестре недвижимости		определены в результате выполнения комплексных кадастровых работ				
	X	Y	X	Y			
1	2	3	4	5	6	7	8
19	389387,93	2271040,58	389387,93	2271040,58	Метод спутниковых геодезических измерений (определений)	Mt = 0,1 м	Закрепление отсутствует
15	389402,01	2271056,09	389402,01	2271056,09	Метод спутниковых геодезических измерений (определений)	Mt = 0,1 м	Закрепление отсутствует
н1663У	—	—	389379,70	2271075,49	Метод спутниковых геодезических измерений (определений)	Mt = 0,1 м	—
н1032У	—	—	389367,26	2271086,15	Метод спутниковых	Mt = 0,1 м	—

КАРТА-ПЛАН ТЕРРИТОРИИ							
Сведения об уточняемых земельных участках, необходимые для исправления реестровых ошибок в сведениях о местоположении их границ							
					геодезических измерений (определений)		
н1043У	—	—	389363,60	2271089,63	Метод спутниковых геодезических измерений (определений)	Mt = 0,1 м	—
н1042У	—	—	389363,20	2271089,31	Метод спутниковых геодезических измерений (определений)	Mt = 0,1 м	—
н1041У	—	—	389351,48	2271100,69	Метод спутниковых геодезических измерений (определений)	Mt = 0,1 м	—
н1040У	—	—	389343,19	2271108,67	Метод спутниковых геодезических измерений (определений)	Mt = 0,1 м	—
16	389340,54	2271111,24	389340,54	2271111,24	Метод спутниковых геодезических измерений (определений)	Mt = 0,1 м	Закрепление отсутствует
17	389333,71	2271104,76	—	—	Метод спутниковых геодезических измерений (определений)	Mt = 0,1 м	Закрепление отсутствует
н1664У	—	—	389339,13	2271112,48	Метод спутниковых геодезических измерений (определений)	Mt = 0,1 м	—
н1665У	—	—	389332,88	2271105,72	Метод спутниковых геодезических измерений (определений)	Mt = 0,1 м	—

КАРТА-ПЛАН ТЕРРИТОРИИ

Сведения об уточняемых земельных участках, необходимые для исправления реестровых ошибок в сведениях о местоположении их границ

18	389336,31	2271102,43	389336,31	2271102,43	Метод спутниковых геодезических измерений (определений)	Mt = 0,1 м	Закрепление отсутствует
9	389329,54	2271095,06	—	—	Метод спутниковых геодезических измерений (определений)	Mt = 0,1 м	-
н1006У	—	—	389329,24	2271095,16	Метод спутниковых геодезических измерений (определений)	Mt = 0,1 м	—
н1005У	—	—	389334,06	2271090,17	Метод спутниковых геодезических измерений (определений)	Mt = 0,1 м	—
н1004У	—	—	389349,27	2271075,60	Метод спутниковых геодезических измерений (определений)	Mt = 0,1 м	—
н1003У	—	—	389364,19	2271061,47	Метод спутниковых геодезических измерений (определений)	Mt = 0,1 м	—
19	389387,93	2271040,58	389387,93	2271040,58	Метод спутниковых геодезических измерений (определений)	Mt = 0,1 м	Закрепление отсутствует

2. Сведения о частях границ уточняемого земельного участка с кадастровым номером 74:08:0301001:389

Обозначение части границ		Горизонтальное проложение (S), м	Описание прохождения части границ	Сведения о согласовании местоположения границ(согласовано/спорное)
от т.	до т.			
1	2	3	4	5
19	15	20,95	—	—
15	н1663У	29,57	—	—
н1663У	н1032У	16,38	—	—

КАРТА-ПЛАН ТЕРРИТОРИИ

Сведения об уточняемых земельных участках, необходимые для исправления реестровых ошибок в сведениях о местоположении их границ

н1032У	н1043У	5,05	—	—
н1043У	н1042У	0,51	—	—
н1042У	н1041У	16,34	—	—
н1041У	н1040У	11,51	—	—
н1040У	16	3,69	—	—
16	н1664У	1,88	—	—
н1664У	н1665У	9,21	—	—
н1665У	18	4,75	—	—
18	н1006У	10,14	—	—
н1006У	н1005У	6,94	—	—
н1005У	н1004У	21,06	—	—
н1004У	н1003У	20,55	—	—
н1003У	19	31,62	—	—

3. Характеристики уточняемого земельного участка с кадастровым номером 74:08:0301001:389

№ п/п	Наименование характеристик земельного участка	Значение характеристики
1	2	3
1.	Адрес земельного участка	—
1.1.	Сведения о местоположении земельного участка (при отсутствии адреса) в структурированном в соответствии с федеральной информационной адресной системой виде	Челябинская обл, р-н Карталинский, п Ольховка, ул Мира, 4-2
1.2.	Дополнительные сведения о местоположении земельного участка	—
2.	Площадь земельного участка ± величина погрешности определения(вычисления) площади (**Р ± ΔР**), **м²**	1662±14
3.	Формула, примененная для вычисления предельной погрешности определения площади земельного участка, с подставленными значениями и итоговые (вычисленные) значения (**ΔР**), м2	$\Delta P = 3{,}5 \cdot M_t \cdot \sqrt{P_{док}} = 3{,}5 \cdot 0{,}10 \cdot \sqrt{1639} = 14$
4.	Площадь земельного участка согласно сведениям Единого государственного реестра недвижимости (**Ркад**), **м²**	1639
5.	Оценка расхождения **Р** и **Ркад (Р – Ркад), м²**	23
6.	Предельный минимальный и максимальный размеры земельного участка (**Рмин и Рмакс), м²**	Рмин=300, Рмакс - не установлен
7.	Кадастровый или иной государственный учетный номер (инвентарный) здания, сооружения, объекта незавершенного строительства, расположенного на земельном участке	—

КАРТА-ПЛАН ТЕРРИТОРИИ

Сведения об уточняемых земельных участках, необходимые для исправления реестровых ошибок в сведениях о местоположении их границ

1	2	3
8.	Вид (виды) разрешенного использования	Для ведения личного подсобного хозяйства
8.1.	Дополнительные сведения об использовании земельного участка	—
9.	Сведения о земельных участках (землях общего пользования, территории общего пользования), посредством которых обеспечивается доступ	—
10.	Иные сведения	—

4. Пояснения к сведениям об уточняемом земельном участке с кадастровым номером 74:08:0301001:389 :

1.	—

1. Сведения о характерных точках границ уточняемого земельного участка с кадастровым номером 74:08:0301001:398

Система координат МСК-74 **Зона № 2**

Обозначение характерных точек границ	Координаты, м				Метод определения координат	Формулы, примененные для расчета средней квадратической погрешности определения координат характерных точек границ (M_t), с подставленными в такие формулы значениями и итоговые (вычисленные) значения M_t, м	Описание закрепления точки
	содержатся в Едином государственном реестре недвижимости		определены в результате выполнения комплексных кадастровых работ				
	X	Y	X	Y			
1	2	3	4	5	6	7	8
н1666У	—	—	388870,46	2271507,28	Метод спутниковых геодезических измерений (определений)	Mt = 0,1 м	—
н1533У	—	—	388877,55	2271515,79	Метод спутниковых геодезических измерений (определений)	Mt = 0,1 м	—
124	388868,76	2271523,66	388868,76	2271523,66	Метод спутниковых геодезических измерений (определений)	Mt = 0,1 м	Закрепление отсутствует
125	388869,52	2271524,84	—	—	Метод спутниковых геодезических измерений	Mt = 0,1 м	Закрепление отсутствует

КАРТА-ПЛАН ТЕРРИТОРИИ

Сведения об уточняемых земельных участках, необходимые для исправления реестровых ошибок в сведениях о местоположении их границ

					(определений)		
н1532У	—	—	388869,21	2271524,14	Метод спутниковых геодезических измерений (определений)	Mt = 0,1 м	—
126	388863,93	2271528,91	388863,93	2271528,91	Метод спутниковых геодезических измерений (определений)	Mt = 0,1 м	Закрепление отсутствует
127	388867,06	2271532,97	388867,06	2271532,97	Метод спутниковых геодезических измерений (определений)	Mt = 0,1 м	Закрепление отсутствует
128	388862,68	2271536,07	388862,68	2271536,07	Метод спутниковых геодезических измерений (определений)	Mt = 0,1 м	Закрепление отсутствует
129	388870,20	2271545,98	388870,20	2271545,98	Метод спутниковых геодезических измерений (определений)	Mt = 0,1 м	Закрепление отсутствует
н1667У	—	—	388858,84	2271556,50	Метод спутниковых геодезических измерений (определений)	Mt = 0,1 м	—
н1668У	—	—	388857,84	2271556,76	Метод спутниковых геодезических измерений (определений)	Mt = 0,1 м	—
130	388857,13	2271556,61	388857,13	2271556,61	Метод спутниковых геодезических измерений (определений)	Mt = 0,1 м	Закрепление отсутствует
131	388851,29	2271549,63	388851,29	2271549,63	Метод спутниковых геодезических	Mt = 0,1 м	Закрепление отсутствует

КАРТА-ПЛАН ТЕРРИТОРИИ							
Сведения об уточняемых земельных участках, необходимые для исправления реестровых ошибок в сведениях о местоположении их границ							
					измерений (определений)		
132	388856,57	2271545,51	—	—	Метод спутниковых геодезических измерений (определений)	Mt = 0,1 м	Закрепление отсутствует
333	—	—	388856,57	2271545,52	Метод спутниковых геодезических измерений (определений)	Mt = 0,1 м	—
133	388835,83	2271517,31	388835,83	2271517,31	Метод спутниковых геодезических измерений (определений)	Mt = 0,1 м	Закрепление отсутствует
н1669У	—	—	388835,57	2271517,02	Метод спутниковых геодезических измерений (определений)	Mt = 0,1 м	—
134	388849,52	2271507,29	388849,52	2271507,29	Метод спутниковых геодезических измерений (определений)	Mt = 0,1 м	Закрепление отсутствует
135	388850,61	2271507,40	388850,61	2271507,40	Метод спутниковых геодезических измерений (определений)	Mt = 0,1 м	Закрепление отсутствует
120	388859,62	2271501,23	388859,62	2271501,23	Метод спутниковых геодезических измерений (определений)	Mt = 0,1 м	Закрепление отсутствует
121	388866,97	2271510,44	—	—	Метод спутниковых геодезических измерений (определений)	Mt = 0,1 м	Закрепление отсутствует
122	388871,21	2271507,77	—	—	Метод спутниковых	Mt = 0,1 м	Закрепление

КАРТА-ПЛАН ТЕРРИТОРИИ

Сведения об уточняемых земельных участках, необходимые для исправления реестровых ошибок в сведениях о местоположении их границ

					геодезических измерений (определений)		отсутствует
123	388878,21	2271517,30	—	—	Метод спутниковых геодезических измерений (определений)	Mt = 0,1 м	Закрепление отсутствует
н1670У	—	—	388866,84	2271510,27	Метод спутниковых геодезических измерений (определений)	Mt = 0,1 м	—
н1666У	—	—	388870,46	2271507,28	Метод спутниковых геодезических измерений (определений)	Mt = 0,1 м	—

2. Сведения о частях границ уточняемого земельного участка с кадастровым номером 74:08:0301001:398

Обозначение части границ		Горизонтальное проложение (S), м	Описание прохождения части границ	Сведения о согласовании местоположения границ(согласовано/спорное)
от т.	до т.			
1	2	3	4	5
н1666У	н1533У	11,08	—	—
н1533У	124	11,80	—	—
124	н1532У	0,66	—	—
н1532У	126	7,12	—	—
126	127	5,13	—	—
127	128	5,37	—	—
128	129	12,44	—	—
129	н1667У	15,48	—	—
н1667У	н1668У	1,03	—	—
н1668У	130	0,73	—	—
130	131	9,10	—	—
131	333	6,69	—	—
333	133	35,01	—	—
133	н1669У	0,39	—	—
н1669У	134	17,01	—	—

КАРТА-ПЛАН ТЕРРИТОРИИ

Сведения об уточняемых земельных участках, необходимые для исправления реестровых ошибок в сведениях о местоположении их границ

134	135	1,10	—	—
135	120	10,92	—	—
120	н1670У	11,57	—	—
н1670У	н1666У	4,70	—	—

3. Характеристики уточняемого земельного участка с кадастровым номером 74:08:0301001:398

№ п/п	Наименование характеристик земельного участка	Значение характеристики
1	2	3
1.	Адрес земельного участка	—
1.1.	Сведения о местоположении земельного участка (при отсутствии адреса) в структурированном в соответствии с федеральной информационной адресной системой виде	Челябинская обл, р-н Карталинский, п Ольховка, ул Пьянзина, д 42-А, кв 2
1.2.	Дополнительные сведения о местоположении земельного участка	—
2.	Площадь земельного участка ± величина погрешности определения(вычисления) площади (**Р ± ΔР**), **м²**	1071±11
3.	Формула, примененная для вычисления предельной погрешности определения площади земельного участка, с подставленными значениями и итоговые (вычисленные) значения (**ΔР**), м2	$\Delta P = 3{,}5 \cdot M_t \cdot \sqrt{P_{док}} = 3{,}5 \cdot 0{,}10 \cdot \sqrt{1068} = 11$
4.	Площадь земельного участка согласно сведениям Единого государственного реестра недвижимости (**Ркад**), **м²**	1068
5.	Оценка расхождения **Р** и **Ркад (Р – Ркад), м²**	3
6.	Предельный минимальный и максимальный размеры земельного участка (**Рмин и Рмакс), м²**	Рмин=300, Рмакс - не установлен
7.	Кадастровый или иной государственный учетный номер (инвентарный) здания, сооружения, объекта незавершенного строительства, расположенного на земельном участке	—
8.	Вид (виды) разрешенного использования	для ведения личного подсобного хозяйства
8.1.	Дополнительные сведения об использовании земельного участка	—
9.	Сведения о земельных участках (землях общего пользования, территории общего пользования), посредством которых обеспечивается доступ	—
10.	Иные сведения	—

4. Пояснения к сведениям об уточняемом земельном участке с кадастровым номером 74:08:0301001:398 :

1.	—

1. Сведения о характерных точках границ уточняемого земельного участка с кадастровым номером 74:08:0301001:430

КАРТА-ПЛАН ТЕРРИТОРИИ

Сведения об уточняемых земельных участках, необходимые для исправления реестровых ошибок в сведениях о местоположении их границ

Система координат МСК-74 **Зона № 2**

Обозначение характерных точек границ	Координаты, м				Метод определения координат	Формулы, примененные для расчета средней квадратической погрешности определения координат характерных точек границ (M_t), с подставленными в такие формулы значениями и итоговые (вычисленные) значения M_t, м	Описание закрепления точки
	содержатся в Едином государственном реестре недвижимости		определены в результате выполнения комплексных кадастровых работ				
	X	Y	X	Y			
1	2	3	4	5	6	7	8
140	388966,19	2271275,47	388966,19	2271275,47	Метод спутниковых геодезических измерений (определений)	Mt = 0,1 м	—
141	388961,99	2271279,31	388961,99	2271279,31	Метод спутниковых геодезических измерений (определений)	Mt = 0,1 м	—
142	388968,88	2271286,94	—	—	Метод спутниковых геодезических измерений (определений)	Mt = 0,1 м	—
143	388926,30	2271329,43	—	—	Метод спутниковых геодезических измерений (определений)	Mt = 0,1 м	—
144	388905,62	2271312,65	—	—	Метод спутниковых геодезических измерений (определений)	Mt = 0,1 м	—
145	388950,29	2271266,65	—	—	Метод спутниковых геодезических измерений (определений)	Mt = 0,1 м	—
н664У	—	—	388969,68	2271287,69	Метод спутниковых	Mt = 0,1 м	—

КАРТА-ПЛАН ТЕРРИТОРИИ							
Сведения об уточняемых земельных участках, необходимые для исправления реестровых ошибок в сведениях о местоположении их границ							
					геодезических измерений (определений)		
н663У	—	—	388927,21	2271327,58	Метод спутниковых геодезических измерений (определений)	Mt = 0,1 м	—
н1678У	—	—	388905,19	2271311,13	Метод спутниковых геодезических измерений (определений)	Mt = 0,1 м	—
н1679У	—	—	388912,98	2271301,42	Метод спутниковых геодезических измерений (определений)	Mt = 0,1 м	—
н1680У	—	—	388919,51	2271294,89	Метод спутниковых геодезических измерений (определений)	Mt = 0,1 м	—
н635У	—	—	388923,81	2271291,37	Метод спутниковых геодезических измерений (определений)	Mt = 0,1 м	—
н634У	—	—	388927,50	2271287,62	Метод спутниковых геодезических измерений (определений)	Mt = 0,1 м	—
н633У	—	—	388944,16	2271271,74	Метод спутниковых геодезических измерений (определений)	Mt = 0,1 м	—
н1681У	—	—	388950,21	2271266,29	Метод спутниковых геодезических измерений (определений)	Mt = 0,1 м	—

КАРТА-ПЛАН ТЕРРИТОРИИ

Сведения об уточняемых земельных участках, необходимые для исправления реестровых ошибок в сведениях о местоположении их границ

146	388955,09	2271271,94	388955,09	2271271,94	Метод спутниковых геодезических измерений (определений)	Mt = 0,1 м	—
147	388959,23	2271267,94	388959,23	2271267,94	Метод спутниковых геодезических измерений (определений)	Mt = 0,1 м	—
140	388966,19	2271275,47	388966,19	2271275,47	Метод спутниковых геодезических измерений (определений)	Mt = 0,1 м	—

2. Сведения о частях границ уточняемого земельного участка с кадастровым номером 74:08:0301001:430

Обозначение части границ		Горизонтальное проложение (S), м	Описание прохождения части границ	Сведения о согласовании местоположения границ(согласовано/спорное)
от т.	до т.			
1	2	3	4	5
140	141	5,69	—	—
141	н664У	11,37	—	—
н664У	н663У	58,27	—	—
н663У	н1678У	27,49	—	—
н1678У	н1679У	12,45	—	—
н1679У	н1680У	9,23	—	—
н1680У	н635У	5,56	—	—
н635У	н634У	5,26	—	—
н634У	н633У	23,02	—	—
н633У	н1681У	8,14	—	—
н1681У	146	7,47	—	—
146	147	5,76	—	—
147	140	10,25	—	—

3. Характеристики уточняемого земельного участка с кадастровым номером 74:08:0301001:430

№ п/п	Наименование характеристик земельного участка	Значение характеристики
1	2	3
1.	Адрес земельного участка	—
1.1.	Сведения о местоположении земельного участка (при отсутствии адреса) в	Челябинская область, р-н Карталинский, п Ольховка, ул Маяковского,

КАРТА-ПЛАН ТЕРРИТОРИИ

Сведения об уточняемых земельных участках, необходимые для исправления реестровых ошибок в сведениях о местоположении их границ

1	2	3
	структурированном в соответствии с федеральной информационной адресной системой виде	34
1.2.	Дополнительные сведения о местоположении земельного участка	—
2.	Площадь земельного участка ± величина погрешности определения(вычисления) площади (**Р ± ΔР**), **м²**	1812±15
3.	Формула, примененная для вычисления предельной погрешности определения площади земельного участка, с подставленными значениями и итоговые (вычисленные) значения (**ΔР**), м2	$\Delta P = 3{,}5 \cdot M_t \cdot \sqrt{P_{док}} = 3{,}5 \cdot 0{,}10 \cdot \sqrt{1736} = 15$
4.	Площадь земельного участка согласно сведениям Единого государственного реестра недвижимости (**Ркад**), **м²**	1736
5.	Оценка расхождения **Р** и **Ркад (Р – Ркад), м²**	76
6.	Предельный минимальный и максимальный размеры земельного участка (**Рмин и Рмакс), м²**	Рмин=300, Рмакс - не установлен
7.	Кадастровый или иной государственный учетный номер (инвентарный) здания, сооружения, объекта незавершенного строительства, расположенного на земельном участке	74:08:0301001:236
8.	Вид (виды) разрешенного использования	Для ведения личного подсобного хозяйства
8.1.	Дополнительные сведения об использовании земельного участка	—
9.	Сведения о земельных участках (землях общего пользования, территории общего пользования), посредством которых обеспечивается доступ	—
10.	Иные сведения	—

4. Пояснения к сведениям об уточняемом земельном участке с кадастровым номером 74:08:0301001:430 :

1.	—

1. Сведения о характерных точках границ уточняемого земельного участка с кадастровым номером 74:08:0301001:435

Система координат МСК-74 **Зона № 2**

Обозначение характерных точек границ	Координаты, м				Метод определения координат	Формулы, примененные для расчета средней квадратической погрешности определения координат характерных точек границ (M_t), с подставленными в такие формулы значениями и итоговые (вычисленные) значения M_t, м	Описание закрепления точки
	содержатся в Едином государственном реестре недвижимости		определены в результате выполнения комплексных кадастровых работ				
	X	Y	X	Y			

КАРТА-ПЛАН ТЕРРИТОРИИ							
Сведения об уточняемых земельных участках, необходимые для исправления реестровых ошибок в сведениях о местоположении их границ							
1	**2**	**3**	**4**	**5**	**6**	**7**	**8**
н228У	—	—	388882,23	2271432,39	Метод спутниковых геодезических измерений (определений)	Mt = 0,1 м	—
н1682У	—	—	388896,78	2271447,36	Метод спутниковых геодезических измерений (определений)	Mt = 0,1 м	—
н1683У	—	—	388888,66	2271454,75	Метод спутниковых геодезических измерений (определений)	Mt = 0,1 м	—
н229У	—	—	388874,33	2271440,04	Метод спутниковых геодезических измерений (определений)	Mt = 0,1 м	—
н228У	—	—	388882,23	2271432,39	Метод спутниковых геодезических измерений (определений)	Mt = 0,1 м	—
136	388875,98	2271441,59	—	—	Метод спутниковых геодезических измерений (определений)	Mt = 0,1 м	—
137	388883,88	2271433,94	—	—	Метод спутниковых геодезических измерений (определений)	Mt = 0,1 м	—
138	388897,11	2271447,58	—	—	Метод спутниковых геодезических измерений (определений)	Mt = 0,1 м	—
139	388889,21	2271455,24	—	—	Метод спутниковых геодезических	Mt = 0,1 м	—

КАРТА-ПЛАН ТЕРРИТОРИИ

Сведения об уточняемых земельных участках, необходимые для исправления реестровых ошибок в сведениях о местоположении их границ

					измерений (определений)		

2. Сведения о частях границ уточняемого земельного участка с кадастровым номером 74:08:0301001:435

Обозначение части границ		Горизонтальное проложение (S), м	Описание прохождения части границ	Сведения о согласовании местоположения границ(согласовано/спорное)
от т.	до т.			
1	2	3	4	5
н228У	н1682У	20,88	—	—
н1682У	н1683У	10,98	—	—
н1683У	н229У	20,54	—	—
н229У	н228У	11,00	—	—

3. Характеристики уточняемого земельного участка с кадастровым номером 74:08:0301001:435

№ п/п	Наименование характеристик земельного участка	Значение характеристики
1	2	3
1.	Адрес земельного участка	—
1.1.	Сведения о местоположении земельного участка (при отсутствии адреса) в структурированном в соответствии с федеральной информационной адресной системой виде	Челябинская область, р-н Карталинский, п Ольховка, ул Пьянзина, 43
1.2.	Дополнительные сведения о местоположении земельного участка	—
2.	Площадь земельного участка ± величина погрешности определения(вычисления) площади (**Р ± ΔР**), **м²**	227±5
3.	Формула, примененная для вычисления предельной погрешности определения площади земельного участка, с подставленными значениями и итоговые (вычисленные) значения (**ΔР**), м2	$\Delta P = 3{,}5 \cdot M_t \cdot \sqrt{P_{док}} = 3{,}5 \cdot 0{,}10 \cdot \sqrt{209} = 5$
4.	Площадь земельного участка согласно сведениям Единого государственного реестра недвижимости (**Ркад**), **м²**	209
5.	Оценка расхождения **Р** и **Ркад (Р – Ркад), м²**	18
6.	Предельный минимальный и максимальный размеры земельного участка (**Рмин и Рмакс), м²**	—
7.	Кадастровый или иной государственный учетный номер (инвентарный) здания, сооружения, объекта незавершенного строительства, расположенного на земельном участке	74:08:0301001:332
8.	Вид (виды) разрешенного использования	здравоохранение (код 3.4)
8.1.	Дополнительные сведения об использовании земельного участка	—
9.	Сведения о земельных участках (землях общего пользования, территории	земли общего пользования

КАРТА-ПЛАН ТЕРРИТОРИИ

Сведения об уточняемых земельных участках, необходимые для исправления реестровых ошибок в сведениях о местоположении их границ

1	2	3
	общего пользования), посредством которых обеспечивается доступ	
10.	Иные сведения	Содержание ограничений на территории зоны приведено в ст. 67.1. Водного кодекса РФ от 03.06.2006 г. №74-ФЗ. В границах зоны запрещается: 1. размещение новых населенных пунктов и строительство объектов капитального строительства без обеспечения инженерной защиты таких населенных пунктов и объектов от затопления, подтопления; 2. использование сточных вод в целях регулирования плодородия почв; 3. размещение кладбищ, скотомогильников, объектов размещения отходов производства и потребления, химических, взрывчатых, токсичных, отравляющих и ядовитых веществ, пунктов хранения и захоронения радиоактивных отходов; 4. осуществление авиационных мер по борьбе с вредными организмами.

4. Пояснения к сведениям об уточняемом земельном участке с кадастровым номером 74:08:0301001:435 :

1.	—

1. Сведения о характерных точках границ уточняемого земельного участка с кадастровым номером 74:08:0301001:750

Система координат МСК-74 **Зона № 2**

Обозначение характерных точек границ	Координаты, м				Метод определения координат	Формулы, примененные для расчета средней квадратической погрешности определения координат характерных точек границ (M_t), с подставленными в такие формулы значениями и итоговые (вычисленные) значения M_t, м	Описание закрепления точки
	содержатся в Едином государственном реестре недвижимости		определены в результате выполнения комплексных кадастровых работ				
	X	Y	X	Y			
1	2	3	4	5	6	7	8
50	389343,02	2271236,03	389343,02	2271236,03	Метод спутниковых геодезических измерений (определений)	Mt = 0,1 м	-
51	389367,59	2271262,04	389367,59	2271262,04	Метод спутниковых геодезических измерений	Mt = 0,1 м	-

КАРТА-ПЛАН ТЕРРИТОРИИ							
Сведения об уточняемых земельных участках, необходимые для исправления реестровых ошибок в сведениях о местоположении их границ							
					(определений)		
52	389362,73	2271267,99	389362,73	2271267,99	Метод спутниковых геодезических измерений (определений)	Mt = 0,1 м	-
42	389358,61	2271273,04	389358,61	2271273,04	Метод спутниковых геодезических измерений (определений)	Mt = 0,1 м	-
43	389346,06	2271288,76	—	—	Метод спутниковых геодезических измерений (определений)	Mt = 0,1 м	-
41	389335,67	2271280,33	—	—	Метод спутниковых геодезических измерений (определений)	Mt = 0,1 м	-
40	389323,33	2271297,07	—	—	Метод спутниковых геодезических измерений (определений)	Mt = 0,1 м	-
44	389309,92	2271283,71	—	—	Метод спутниковых геодезических измерений (определений)	Mt = 0,1 м	-
45	389305,82	2271287,18	—	—	Метод спутниковых геодезических измерений (определений)	Mt = 0,1 м	-
46	389299,29	2271280,88	—	—	Метод спутниковых геодезических измерений (определений)	Mt = 0,1 м	-
н1690У	—	—	389347,43	2271286,27	Метод спутниковых геодезических	Mt = 0,1 м	—

КАРТА-ПЛАН ТЕРРИТОРИИ							
Сведения об уточняемых земельных участках, необходимые для исправления реестровых ошибок в сведениях о местоположении их границ							
					измерений (определений)		
н1691У	—	—	389336,92	2271277,82	Метод спутниковых геодезических измерений (определений)	Mt = 0,1 м	—
н1574У	—	—	389335,21	2271279,95	Метод спутниковых геодезических измерений (определений)	Mt = 0,1 м	—
н1573У	—	—	389330,43	2271285,92	Метод спутниковых геодезических измерений (определений)	Mt = 0,1 м	—
н1572У	—	—	389322,73	2271294,22	Метод спутниковых геодезических измерений (определений)	Mt = 0,1 м	—
н1692У	—	—	389315,19	2271287,54	Метод спутниковых геодезических измерений (определений)	Mt = 0,1 м	—
н1693У	—	—	389315,90	2271286,77	Метод спутниковых геодезических измерений (определений)	Mt = 0,1 м	—
н1694У	—	—	389310,78	2271282,04	Метод спутниковых геодезических измерений (определений)	Mt = 0,1 м	—
н1695У	—	—	389310,13	2271281,56	Метод спутниковых геодезических измерений (определений)	Mt = 0,1 м	—
н1696У	—	—	389307,34	2271284,98	Метод спутниковых	Mt = 0,1 м	—

КАРТА-ПЛАН ТЕРРИТОРИИ

Сведения об уточняемых земельных участках, необходимые для исправления реестровых ошибок в сведениях о местоположении их границ

					геодезических измерений (определений)		
н876У	—	—	389300,02	2271278,66	Метод спутниковых геодезических измерений (определений)	Mt = 0,1 м	—
н875У	—	—	389303,00	2271275,11	Метод спутниковых геодезических измерений (определений)	Mt = 0,1 м	—
47	389322,12	2271254,81	389322,12	2271254,81	Метод спутниковых геодезических измерений (определений)	Mt = 0,1 м	-
48	389331,36	2271246,76	389331,36	2271246,76	Метод спутниковых геодезических измерений (определений)	Mt = 0,1 м	-
49	389336,47	2271242,05	389336,47	2271242,05	Метод спутниковых геодезических измерений (определений)	Mt = 0,1 м	-
50	389343,02	2271236,03	389343,02	2271236,03	Метод спутниковых геодезических измерений (определений)	Mt = 0,1 м	-

2. Сведения о частях границ уточняемого земельного участка с кадастровым номером 74:08:0301001:750

Обозначение части границ		Горизонтальное проложение (S), м	Описание прохождения части границ	Сведения о согласовании местоположения границ(согласовано/спорное)
от т.	до т.			
1	2	3	4	5
50	51	35,78	—	—
51	52	7,68	—	—
52	42	6,52	—	—
42	н1690У	17,32	—	—

КАРТА-ПЛАН ТЕРРИТОРИИ

Сведения об уточняемых земельных участках, необходимые для исправления реестровых ошибок в сведениях о местоположении их границ

н1690У	н1691У	13,49	—	—
н1691У	н1574У	2,73	—	—
н1574У	н1573У	7,65	—	—
н1573У	н1572У	11,32	—	—
н1572У	н1692У	10,07	—	—
н1692У	н1693У	1,05	—	—
н1693У	н1694У	6,97	—	—
н1694У	н1695У	0,81	—	—
н1695У	н1696У	4,41	—	—
н1696У	н876У	9,67	—	—
н876У	н875У	4,63	—	—
н875У	47	27,89	—	—
47	48	12,25	—	—
48	49	6,95	—	—
49	50	8,90	—	—

3. Характеристики уточняемого земельного участка с кадастровым номером 74:08:0301001:750

№ п/п	Наименование характеристик земельного участка	Значение характеристики
1	2	3
1.	Адрес земельного участка	Челябинская обл., Карталинский р-н, п. Ольховка, ул. Зеленая, 6-1
1.1.	Сведения о местоположении земельного участка (при отсутствии адреса) в структурированном в соответствии с федеральной информационной адресной системой виде	—
1.2.	Дополнительные сведения о местоположении земельного участка	—
2.	Площадь земельного участка ± величина погрешности определения(вычисления) площади (**Р ± ΔР**), **м^2**	1896±16
3.	Формула, примененная для вычисления предельной погрешности определения площади земельного участка, с подставленными значениями и итоговые (вычисленные) значения (**ΔР**), м2	$\Delta P = 3{,}5 \cdot M_t \cdot \sqrt{P_{док}} = 3{,}5 \cdot 0{,}10 \cdot \sqrt{2000} = 16$
4.	Площадь земельного участка согласно сведениям Единого государственного реестра недвижимости (**Ркад**), **м^2**	2000
5.	Оценка расхождения **Р** и **Ркад (Р – Ркад), м^2**	-104
6.	Предельный минимальный и максимальный размеры земельного участка (**Рмин и Рмакс), м^2**	Рмин=300, Рмакс - не установлен
7.	Кадастровый или иной государственный учетный номер (инвентарный)	74:08:0301001:346

КАРТА-ПЛАН ТЕРРИТОРИИ

Сведения об уточняемых земельных участках, необходимые для исправления реестровых ошибок в сведениях о местоположении их границ

1	2	3
	здания, сооружения, объекта незавершенного строительства, расположенного на земельном участке	
8.	Вид (виды) разрешенного использования	для ведения личного подсобного хозяйства
8.1.	Дополнительные сведения об использовании земельного участка	—
9.	Сведения о земельных участках (землях общего пользования, территории общего пользования), посредством которых обеспечивается доступ	—
10.	Иные сведения	—

4. Пояснения к сведениям об уточняемом земельном участке с кадастровым номером 74:08:0301001:750 :

1.	—

КАРТА-ПЛАН ТЕРРИТОРИИ

Описание местоположения зданий, сооружений, объектов незавершенного строительства на земельном участке

1. Сведения о характерных точках контура объекта недвижимости с кадастровым номером 74:08:0301001:236

Система координат МСК-74 **Зона № 2**

Обозначение характерных точек контура	Содержатся в Едином государственном реестре недвижимости			Определены в ходе выполнения комплексных кадастровых работ			Метод определения координат	Формулы, примененные для расчета средней квадратической погрешности определения координат характерных точек границ (M_t), с подставленными в такие формулы значениями и итоговые (вычисленные) значения M_t, м
	Координаты, м		Радиус, м	Координаты, м		Радиус, м		
	X	Y	R	X	Y	R		
1	2	3	4	5	6	7	8	9
н215О	—	—	—	388955,69	2271271,95	—	Метод спутниковых геодезических измерений (определений)	Mt = 0,1 м
н216О	—	—	—	388961,98	2271278,66	—	Метод спутниковых геодезических измерений (определений)	Mt = 0,1 м
н217О	—	—	—	388955,78	2271284,47	—	Метод спутниковых геодезических измерений (определений)	Mt = 0,1 м
н218О	—	—	—	388955,23	2271283,88	—	Метод спутниковых геодезических измерений (определений)	Mt = 0,1 м
н219О	—	—	—	388953,63	2271285,39	—	Метод спутниковых геодезических измерений (определений)	Mt = 0,1 м
н220О	—	—	—	388947,89	2271279,33	—	Метод спутниковых	Mt = 0,1 м

КАРТА-ПЛАН ТЕРРИТОРИИ

Описание местоположения зданий, сооружений, объектов незавершенного строительства на земельном участке

							геодезических измерений (определений)	
н215О	—	—	—	388955,69	2271271,95	—	Метод спутниковых геодезических измерений (определений)	Mt = 0,1 м

2. Сведения о характеристиках объекта недвижимости с кадастровым номером 74:08:0301001:236

№ п/п	Наименование характеристики	Значение характеристики
1	2	3
1.	Вид объекта недвижимости	здание
2.	Ранее присвоенный государственный учетный номер (инвентарный) здания, сооружения, объекта незавершенного строительства	—
3.	Кадастровый номер земельного участка (земельных участков), в границах которого (которых) расположены здание, сооружение, объект незавершенного строительства	74:08:0301001:430
4.	Уникальный учетный номер кадастрового квартала, в границах которого расположены здание, сооружение, объект незавершенного строительства	74:08:0301001
5.	Адрес здания, сооружения, объекта незавершенного строительства	—
5.1.	Сведения о местоположении здания, сооружения, объекта незавершенного строительства (при отсутствии адреса) в структурированном в соответствии с федеральной информационной адресной системой виде	Челябинская область, р-н. Карталинский, п. Ольховка, ул. Маяковского, д. 34
5.2.	Дополнительные сведения о местоположении	—
6.	Иные сведения	—

3. Пояснения к сведениям об объекте недвижимости с кадастровым номером 74:08:0301001:236 :

1.	—

1. Сведения о характерных точках контура объекта недвижимости с кадастровым номером 74:08:0301001:237

Система координат МСК-74 **Зона № 2**

КАРТА-ПЛАН ТЕРРИТОРИИ

Описание местоположения зданий, сооружений, объектов незавершенного строительства на земельном участке

Обозначение характерных точек контура	Содержатся в Едином государственном реестре недвижимости			Определены в ходе выполнения комплексных кадастровых работ			Метод определения координат	Формулы, примененные для расчета средней квадратической погрешности определения координат характерных точек границ (M_t), с подставленными в такие формулы значениями и итоговые (вычисленные) значения M_t, м
	Координаты, м		Радиус, м	Координаты, м		Радиус, м		
	X	Y	R	X	Y	R		
1	2	3	4	5	6	7	8	9
н127О	—	—	—	388518,42	2270762,55	—	Метод спутниковых геодезических измерений (определений)	Mt = 0,1 м
н128О	—	—	—	388510,97	2270770,64	—	Метод спутниковых геодезических измерений (определений)	Mt = 0,1 м
н129О	—	—	—	388502,18	2270762,56	—	Метод спутниковых геодезических измерений (определений)	Mt = 0,1 м
н130О	—	—	—	388505,98	2270758,44	—	Метод спутниковых геодезических измерений (определений)	Mt = 0,1 м
н131О	—	—	—	388507,53	2270759,87	—	Метод спутниковых геодезических измерений (определений)	Mt = 0,1 м
н132О	—	—	—	388511,08	2270756,00	—	Метод спутниковых геодезических измерений (определений)	Mt = 0,1 м

КАРТА-ПЛАН ТЕРРИТОРИИ

Описание местоположения зданий, сооружений, объектов незавершенного строительства на земельном участке

н127О	—	—	—	388518,42	2270762,55	—	Метод спутниковых геодезических измерений (определений)	Mt = 0,1 м

2. Сведения о характеристиках объекта недвижимости с кадастровым номером 74:08:0301001:237

№ п/п	Наименование характеристики	Значение характеристики
1	2	3
1.	Вид объекта недвижимости	здание
2.	Ранее присвоенный государственный учетный номер (инвентарный) здания, сооружения, объекта незавершенного строительства	—
3.	Кадастровый номер земельного участка (земельных участков), в границах которого (которых) расположены здание, сооружение, объект незавершенного строительства	74:08:0301001:165
4.	Уникальный учетный номер кадастрового квартала, в границах которого расположены здание, сооружение, объект незавершенного строительства	74:08:0301001
5.	Адрес здания, сооружения, объекта незавершенного строительства	—
5.1.	Сведения о местоположении здания, сооружения, объекта незавершенного строительства (при отсутствии адреса) в структурированном в соответствии с федеральной информационной адресной системой виде	Челябинская область, р-н. Карталинский, п. Ольховка, ул. Маяковского, д. 14
5.2.	Дополнительные сведения о местоположении	—
6.	Иные сведения	—

3. Пояснения к сведениям об объекте недвижимости с кадастровым номером 74:08:0301001:237 :

1.	—

1. Сведения о характерных точках контура объекта недвижимости с кадастровым номером 74:08:0301001:238

Система координат МСК-74 **Зона № 2**

Обозначение характерных точек контура	Содержатся в Едином государственном реестре недвижимости			Определены в ходе выполнения комплексных кадастровых работ			Метод определения координат	Формулы, примененные для расчета средней квадратической погрешности определения координат характерных точек границ (M_t), с подставленными в такие формулы значениями и итоговые (вычисленные) значения M_t, м
	Координаты, м		Радиус, м	Координаты, м		Радиус, м		
	X	Y	R	X	Y	R		
1	2	3	4	5	6	7	8	9
н682О	—	—	—	388352,39	2270955,87	—	Метод	Mt = 0,1 м

КАРТА-ПЛАН ТЕРРИТОРИИ								
Описание местоположения зданий, сооружений, объектов незавершенного строительства на земельном участке								
							спутниковых геодезических измерений (определений)	
н683О	—	—	—	388346,32	2270962,22	—	Метод спутниковых геодезических измерений (определений)	Mt = 0,1 м
н684О	—	—	—	388345,86	2270961,78	—	Метод спутниковых геодезических измерений (определений)	Mt = 0,1 м
н685О	—	—	—	388341,10	2270957,19	—	Метод спутниковых геодезических измерений (определений)	Mt = 0,1 м
н686О	—	—	—	388340,86	2270956,96	—	Метод спутниковых геодезических измерений (определений)	Mt = 0,1 м
н687О	—	—	—	388346,94	2270950,62	—	Метод спутниковых геодезических измерений (определений)	Mt = 0,1 м
н682О	—	—	—	388352,39	2270955,87	—	Метод спутниковых геодезических измерений (определений)	Mt = 0,1 м

КАРТА-ПЛАН ТЕРРИТОРИИ

Описание местоположения зданий, сооружений, объектов незавершенного строительства на земельном участке

2. Сведения о характеристиках объекта недвижимости с кадастровым номером 74:08:0301001:238

№ п/п	Наименование характеристики	Значение характеристики
1	2	3
1.	Вид объекта недвижимости	здание
2.	Ранее присвоенный государственный учетный номер (инвентарный) здания, сооружения, объекта незавершенного строительства	—
3.	Кадастровый номер земельного участка (земельных участков), в границах которого (которых) расположены здание, сооружение, объект незавершенного строительства	74:08:0301001:8
4.	Уникальный учетный номер кадастрового квартала, в границах которого расположены здание, сооружение, объект незавершенного строительства	74:08:0301001
5.	Адрес здания, сооружения, объекта незавершенного строительства	—
5.1.	Сведения о местоположении здания, сооружения, объекта незавершенного строительства (при отсутствии адреса) в структурированном в соответствии с федеральной информационной адресной системой виде	Челябинская область, р-н Карталинский, п Ольховка, ул Пьянзина, д 8
5.2.	Дополнительные сведения о местоположении	—
6.	Иные сведения	—

3. Пояснения к сведениям об объекте недвижимости с кадастровым номером 74:08:0301001:238 :

1.	—

1. Сведения о характерных точках контура объекта недвижимости с кадастровым номером 74:08:0301001:239

Система координат МСК-74 **Зона № 2**

Обозначение характерных точек контура	Содержатся в Едином государственном реестре недвижимости			Определены в ходе выполнения комплексных кадастровых работ			Метод определения координат	Формулы, примененные для расчета средней квадратической погрешности определения координат характерных точек границ (M_t), с подставленными в такие формулы значениями и итоговые (вычисленные) значения M_t, м
	Координаты, м		Радиус, м	Координаты, м		Радиус, м		
	X	Y	R	X	Y	R		
1	2	3	4	5	6	7	8	9
н77О	—	—	—	388520,97	2270707,25	—	Метод спутниковых геодезических измерений (определений)	Mt = 0,1 м
н78О	—	—	—	388527,32	2270714,68	—	Метод	Mt = 0,1 м

КАРТА-ПЛАН ТЕРРИТОРИИ

Описание местоположения зданий, сооружений, объектов незавершенного строительства на земельном участке

							спутниковых геодезических измерений (определений)	
н79О	—	—	—	388525,99	2270715,81	—	Метод спутниковых геодезических измерений (определений)	Mt = 0,1 м
н80О	—	—	—	388525,08	2270714,82	—	Метод спутниковых геодезических измерений (определений)	Mt = 0,1 м
н81О	—	—	—	388521,61	2270718,02	—	Метод спутниковых геодезических измерений (определений)	Mt = 0,1 м
н82О	—	—	—	388515,85	2270711,52	—	Метод спутниковых геодезических измерений (определений)	Mt = 0,1 м
н77О	—	—	—	388520,97	2270707,25	—	Метод спутниковых геодезических измерений (определений)	Mt = 0,1 м

2. Сведения о характеристиках объекта недвижимости с кадастровым номером 74:08:0301001:239

№ п/п	Наименование характеристики	Значение характеристики
1	2	3
1.	Вид объекта недвижимости	здание
2.	Ранее присвоенный государственный учетный номер (инвентарный) здания, сооружения, объекта незавершенного строительства	—
3.	Кадастровый номер земельного участка (земельных участков), в границах	74:08:0301001:50

КАРТА-ПЛАН ТЕРРИТОРИИ

Описание местоположения зданий, сооружений, объектов незавершенного строительства на земельном участке

1	2	3
	которого (которых) расположены здание, сооружение, объект незавершенного строительства	
4.	Уникальный учетный номер кадастрового квартала, в границах которого расположены здание, сооружение, объект незавершенного строительства	74:08:0301001
5.	Адрес здания, сооружения, объекта незавершенного строительства	—
5.1.	Сведения о местоположении здания, сооружения, объекта незавершенного строительства (при отсутствии адреса) в структурированном в соответствии с федеральной информационной адресной системой виде	Челябинская область, р-н. Карталинский, п. Ольховка, ул. Маяковского, д. 11
5.2.	Дополнительные сведения о местоположении	—
6.	Иные сведения	—

3. Пояснения к сведениям об объекте недвижимости с кадастровым номером 74:08:0301001:239 :

1.	—

1. Сведения о характерных точках контура объекта недвижимости с кадастровым номером 74:08:0301001:241

Система координат МСК-74 **Зона № 2**

Обозначение характерных точек контура	Содержатся в Едином государственном реестре недвижимости			Определены в ходе выполнения комплексных кадастровых работ			Метод определения координат	Формулы, примененные для расчета средней квадратической погрешности определения координат характерных точек границ (M_t), с подставленными в такие формулы значениями и итоговые (вычисленные) значения M_t, м
	Координаты, м		Радиус, м	Координаты, м		Радиус, м		
	X	Y	R	X	Y	R		
1	2	3	4	5	6	7	8	9
н740О	—	—	—	389180,04	2271406,86	—	Метод спутниковых геодезических измерений (определений)	Mt = 0,1 м
н741О	—	—	—	389178,38	2271409,36	—	Метод спутниковых геодезических измерений (определений)	Mt = 0,1 м
н742О	—	—	—	389177,16	2271408,54	—	Метод спутниковых геодезических	Mt = 0,1 м

КАРТА-ПЛАН ТЕРРИТОРИИ

Описание местоположения зданий, сооружений, объектов незавершенного строительства на земельном участке

							измерений (определений)	
н743О	—	—	—	389174,40	2271412,70	—	Метод спутниковых геодезических измерений (определений)	Mt = 0,1 м
н744О	—	—	—	389167,73	2271408,28	—	Метод спутниковых геодезических измерений (определений)	Mt = 0,1 м
н745О	—	—	—	389172,14	2271401,61	—	Метод спутниковых геодезических измерений (определений)	Mt = 0,1 м
н740О	—	—	—	389180,04	2271406,86	—	Метод спутниковых геодезических измерений (определений)	Mt = 0,1 м

2. Сведения о характеристиках объекта недвижимости с кадастровым номером 74:08:0301001:241

№ п/п	Наименование характеристики	Значение характеристики
1	2	3
1.	Вид объекта недвижимости	здание
2.	Ранее присвоенный государственный учетный номер (инвентарный) здания, сооружения, объекта незавершенного строительства	—
3.	Кадастровый номер земельного участка (земельных участков), в границах которого (которых) расположены здание, сооружение, объект незавершенного строительства	74:08:0301001:73
4.	Уникальный учетный номер кадастрового квартала, в границах которого расположены здание, сооружение, объект незавершенного строительства	74:08:0301001
5.	Адрес здания, сооружения, объекта незавершенного строительства	—
5.1.	Сведения о местоположении здания, сооружения, объекта незавершенного строительства (при отсутствии адреса) в структурированном в	Челябинская область, р-н Карталинский, п Ольховка, ул Маяковского, д 61

КАРТА-ПЛАН ТЕРРИТОРИИ

Описание местоположения зданий, сооружений, объектов незавершенного строительства на земельном участке

1	2	3
	соответствии с федеральной информационной адресной системой виде	
5.2.	Дополнительные сведения о местоположении	—
6.	Иные сведения	—

3. Пояснения к сведениям об объекте недвижимости с кадастровым номером 74:08:0301001:241 :

1.	—

1. Сведения о характерных точках контура объекта недвижимости с кадастровым номером 74:08:0301001:242

Система координат МСК-74 **Зона № 2**

Обозначение характерных точек контура	Содержатся в Едином государственном реестре недвижимости			Определены в ходе выполнения комплексных кадастровых работ			Метод определения координат	Формулы, примененные для расчета средней квадратической погрешности определения координат характерных точек границ (M_t), с подставленными в такие формулы значениями и итоговые (вычисленные) значения M_t, м
	Координаты, м		Радиус, м	Координаты, м		Радиус, м		
	X	Y	R	X	Y	R		
1	2	3	4	5	6	7	8	9
н157О	—	—	—	388705,54	2270938,00	—	Метод спутниковых геодезических измерений (определений)	Mt = 0,1 м
н158О	—	—	—	388712,98	2270946,76	—	Метод спутниковых геодезических измерений (определений)	Mt = 0,1 м
н159О	—	—	—	388707,76	2270951,26	—	Метод спутниковых геодезических измерений (определений)	Mt = 0,1 м
н160О	—	—	—	388700,28	2270942,53	—	Метод спутниковых геодезических измерений (определений)	Mt = 0,1 м

КАРТА-ПЛАН ТЕРРИТОРИИ

Описание местоположения зданий, сооружений, объектов незавершенного строительства на земельном участке

н161О	—	—	—	388701,63	2270941,37	—	Метод спутниковых геодезических измерений (определений)	Mt = 0,1 м
н162О	—	—	—	388700,42	2270939,97	—	Метод спутниковых геодезических измерений (определений)	Mt = 0,1 м
н163О	—	—	—	388702,36	2270938,30	—	Метод спутниковых геодезических измерений (определений)	Mt = 0,1 м
н164О	—	—	—	388703,57	2270939,69	—	Метод спутниковых геодезических измерений (определений)	Mt = 0,1 м
н157О	—	—	—	388705,54	2270938,00	—	Метод спутниковых геодезических измерений (определений)	Mt = 0,1 м

2. Сведения о характеристиках объекта недвижимости с кадастровым номером 74:08:0301001:242

№ п/п	Наименование характеристики	Значение характеристики
1	2	3
1.	Вид объекта недвижимости	здание
2.	Ранее присвоенный государственный учетный номер (инвентарный) здания, сооружения, объекта незавершенного строительства	—
3.	Кадастровый номер земельного участка (земельных участков), в границах которого (которых) расположены здание, сооружение, объект незавершенного строительства	74:08:0301001:55
4.	Уникальный учетный номер кадастрового квартала, в границах которого расположены здание, сооружение, объект незавершенного строительства	74:08:0301001

КАРТА-ПЛАН ТЕРРИТОРИИ

Описание местоположения зданий, сооружений, объектов незавершенного строительства на земельном участке

1	2	3
5.	Адрес здания, сооружения, объекта незавершенного строительства	—
5.1.	Сведения о местоположении здания, сооружения, объекта незавершенного строительства (при отсутствии адреса) в структурированном в соответствии с федеральной информационной адресной системой виде	Челябинская область, р-н Карталинский, п Ольховка, ул Маяковского, д 25
5.2.	Дополнительные сведения о местоположении	—
6.	Иные сведения	—

3. Пояснения к сведениям об объекте недвижимости с кадастровым номером 74:08:0301001:242 :

1.	—

1. Сведения о характерных точках контура объекта недвижимости с кадастровым номером 74:08:0301001:243

Система координат МСК-74 **Зона № 2**

Обозначение характерных точек контура	Содержатся в Едином государственном реестре недвижимости			Определены в ходе выполнения комплексных кадастровых работ			Метод определения координат	Формулы, примененные для расчета средней квадратической погрешности определения координат характерных точек границ (M_t), с подставленными в такие формулы значениями и итоговые (вычисленные) значения M_t, м
	Координаты, м		Радиус, м	Координаты, м		Радиус, м		
	X	Y	R	X	Y	R		
1	2	3	4	5	6	7	8	9
н612О	—	—	—	389231,90	2272233,38	—	Метод спутниковых геодезических измерений (определений)	Mt = 0,1 м
н613О	—	—	—	389238,75	2272241,98	—	Метод спутниковых геодезических измерений (определений)	Mt = 0,1 м
н614О	—	—	—	389233,04	2272246,52	—	Метод спутниковых геодезических измерений (определений)	Mt = 0,1 м
н615О	—	—	—	389227,71	2272239,79	—	Метод спутниковых	Mt = 0,1 м

КАРТА-ПЛАН ТЕРРИТОРИИ

Описание местоположения зданий, сооружений, объектов незавершенного строительства на земельном участке

							геодезических измерений (определений)	
н616О	—	—	—	389228,97	2272238,79	—	Метод спутниковых геодезических измерений (определений)	Mt = 0,1 м
н617О	—	—	—	389227,46	2272236,88	—	Метод спутниковых геодезических измерений (определений)	Mt = 0,1 м
н612О	—	—	—	389231,90	2272233,38	—	Метод спутниковых геодезических измерений (определений)	Mt = 0,1 м

2. Сведения о характеристиках объекта недвижимости с кадастровым номером 74:08:0301001:243

№ п/п	Наименование характеристики	Значение характеристики
1	2	3
1.	Вид объекта недвижимости	здание
2.	Ранее присвоенный государственный учетный номер (инвентарный) здания, сооружения, объекта незавершенного строительства	—
3.	Кадастровый номер земельного участка (земельных участков), в границах которого (которых) расположены здание, сооружение, объект незавершенного строительства	74:08:0301001:43
4.	Уникальный учетный номер кадастрового квартала, в границах которого расположены здание, сооружение, объект незавершенного строительства	74:08:0301001
5.	Адрес здания, сооружения, объекта незавершенного строительства	—
5.1.	Сведения о местоположении здания, сооружения, объекта незавершенного строительства (при отсутствии адреса) в структурированном в соответствии с федеральной информационной адресной системой виде	Челябинская область, р-н. Карталинский, п. Ольховка, ул. Кирова, д. 23
5.2.	Дополнительные сведения о местоположении	—
6.	Иные сведения	—

КАРТА-ПЛАН ТЕРРИТОРИИ

Описание местоположения зданий, сооружений, объектов незавершенного строительства на земельном участке

3. Пояснения к сведениям об объекте недвижимости с кадастровым номером 74:08:0301001:243 :

1.	—

1. Сведения о характерных точках контура объекта недвижимости с кадастровым номером 74:08:0301001:245

Система координат МСК-74 **Зона № 2**

Обозначение характерных точек контура	Содержатся в Едином государственном реестре недвижимости			Определены в ходе выполнения комплексных кадастровых работ			Метод определения координат	Формулы, примененные для расчета средней квадратической погрешности определения координат характерных точек границ (M_t), с подставленными в такие формулы значениями и итоговые (вычисленные) значения M_t, м
	Координаты, м		Радиус, м	Координаты, м		Радиус, м		
	X	Y	R	X	Y	R		
1	2	3	4	5	6	7	8	9
н35О	—	—	—	388369,98	2270528,83	—	Метод спутниковых геодезических измерений (определений)	Mt = 0,1 м
н36О	—	—	—	388378,95	2270539,33	—	Метод спутниковых геодезических измерений (определений)	Mt = 0,1 м
н37О	—	—	—	388377,04	2270540,96	—	Метод спутниковых геодезических измерений (определений)	Mt = 0,1 м
н38О	—	—	—	388377,89	2270541,95	—	Метод спутниковых геодезических измерений (определений)	Mt = 0,1 м
н39О	—	—	—	388376,98	2270542,75	—	Метод спутниковых геодезических измерений	Mt = 0,1 м

КАРТА-ПЛАН ТЕРРИТОРИИ

Описание местоположения зданий, сооружений, объектов незавершенного строительства на земельном участке

							(определений)	
н40О	—	—	—	388376,12	2270541,74	—	Метод спутниковых геодезических измерений (определений)	Mt = 0,1 м
н41О	—	—	—	388375,06	2270542,65	—	Метод спутниковых геодезических измерений (определений)	Mt = 0,1 м
н42О	—	—	—	388374,09	2270541,51	—	Метод спутниковых геодезических измерений (определений)	Mt = 0,1 м
н43О	—	—	—	388371,74	2270543,52	—	Метод спутниковых геодезических измерений (определений)	Mt = 0,1 м
н44О	—	—	—	388363,74	2270534,15	—	Метод спутниковых геодезических измерений (определений)	Mt = 0,1 м
н35О	—	—	—	388369,98	2270528,83	—	Метод спутниковых геодезических измерений (определений)	Mt = 0,1 м

2. Сведения о характеристиках объекта недвижимости с кадастровым номером 74:08:0301001:245

№ п/п	Наименование характеристики	Значение характеристики
1	2	3
1.	Вид объекта недвижимости	здание
2.	Ранее присвоенный государственный учетный номер (инвентарный)	—

КАРТА-ПЛАН ТЕРРИТОРИИ

Описание местоположения зданий, сооружений, объектов незавершенного строительства на земельном участке

1	2	3
	здания, сооружения, объекта незавершенного строительства	
3.	Кадастровый номер земельного участка (земельных участков), в границах которого (которых) расположены здание, сооружение, объект незавершенного строительства	74:08:0301001:45
4.	Уникальный учетный номер кадастрового квартала, в границах которого расположены здание, сооружение, объект незавершенного строительства	74:08:0301001, 74:08:6001008
5.	Адрес здания, сооружения, объекта незавершенного строительства	—
5.1.	Сведения о местоположении здания, сооружения, объекта незавершенного строительства (при отсутствии адреса) в структурированном в соответствии с федеральной информационной адресной системой виде	Челябинская область, р-н. Карталинский, п. Ольховка, ул. Маяковского, д. 1а
5.2.	Дополнительные сведения о местоположении	—
6.	Иные сведения	—

3. Пояснения к сведениям об объекте недвижимости с кадастровым номером 74:08:0301001:245 :

1.	—

1. Сведения о характерных точках контура объекта недвижимости с кадастровым номером 74:08:0301001:246

Система координат МСК-74 **Зона № 2**

Обозначение характерных точек контура	Содержатся в Едином государственном реестре недвижимости			Определены в ходе выполнения комплексных кадастровых работ			Метод определения координат	Формулы, примененные для расчета средней квадратической погрешности определения координат характерных точек границ (M_t), с подставленными в такие формулы значениями и итоговые (вычисленные) значения M_t, м
	Координаты, м		Радиус, м	Координаты, м		Радиус, м		
	X	Y	R	X	Y	R		
1	2	3	4	5	6	7	8	9
н454О	—	—	—	389136,61	2271748,11	—	Метод спутниковых геодезических измерений (определений)	Mt = 0,1 м
н455О	—	—	—	389141,85	2271755,22	—	Метод спутниковых геодезических измерений (определений)	Mt = 0,1 м
н456О	—	—	—	389138,82	2271757,44	—	Метод	Mt = 0,1 м

КАРТА-ПЛАН ТЕРРИТОРИИ

Описание местоположения зданий, сооружений, объектов незавершенного строительства на земельном участке

							спутниковых геодезических измерений (определений)	
н457О	—	—	—	389137,64	2271755,83	—	Метод спутниковых геодезических измерений (определений)	Mt = 0,1 м
н458О	—	—	—	389134,86	2271757,89	—	Метод спутниковых геодезических измерений (определений)	Mt = 0,1 м
н459О	—	—	—	389130,80	2271752,37	—	Метод спутниковых геодезических измерений (определений)	Mt = 0,1 м
н454О	—	—	—	389136,61	2271748,11	—	Метод спутниковых геодезических измерений (определений)	Mt = 0,1 м

2. Сведения о характеристиках объекта недвижимости с кадастровым номером 74:08:0301001:246

№ п/п	Наименование характеристики	Значение характеристики
1	2	3
1.	Вид объекта недвижимости	здание
2.	Ранее присвоенный государственный учетный номер (инвентарный) здания, сооружения, объекта незавершенного строительства	—
3.	Кадастровый номер земельного участка (земельных участков), в границах которого (которых) расположены здание, сооружение, объект незавершенного строительства	74:08:0301001:146
4.	Уникальный учетный номер кадастрового квартала, в границах которого расположены здание, сооружение, объект незавершенного строительства	74:08:0301001
5.	Адрес здания, сооружения, объекта незавершенного строительства	—

КАРТА-ПЛАН ТЕРРИТОРИИ

Описание местоположения зданий, сооружений, объектов незавершенного строительства на земельном участке

1	2	3
5.1.	Сведения о местоположении здания, сооружения, объекта незавершенного строительства (при отсутствии адреса) в структурированном в соответствии с федеральной информационной адресной системой виде	Челябинская область, р-н. Карталинский, п. Ольховка, ул. Пьянзина, д. 69
5.2.	Дополнительные сведения о местоположении	—
6.	Иные сведения	—

3. Пояснения к сведениям об объекте недвижимости с кадастровым номером 74:08:0301001:246 :

1.	—

1. Сведения о характерных точках контура объекта недвижимости с кадастровым номером 74:08:0301001:247

Система координат МСК-74 **Зона № 2**

Обозначение характерных точек контура	Содержатся в Едином государственном реестре недвижимости			Определены в ходе выполнения комплексных кадастровых работ			Метод определения координат	Формулы, примененные для расчета средней квадратической погрешности определения координат характерных точек границ (M_t), с подставленными в такие формулы значениями и итоговые (вычисленные) значения M_t, м
	Координаты, м		Радиус, м	Координаты, м		Радиус, м		
	X	Y	R	X	Y	R		
1	2	3	4	5	6	7	8	9
н484О	—	—	—	389017,42	2271583,03	—	Метод спутниковых геодезических измерений (определений)	Mt = 0,1 м
н485О	—	—	—	389022,93	2271590,52	—	Метод спутниковых геодезических измерений (определений)	Mt = 0,1 м
н486О	—	—	—	389022,80	2271590,63	—	Метод спутниковых геодезических измерений (определений)	Mt = 0,1 м
н487О	—	—	—	389023,76	2271591,88	—	Метод спутниковых геодезических	Mt = 0,1 м

КАРТА-ПЛАН ТЕРРИТОРИИ

Описание местоположения зданий, сооружений, объектов незавершенного строительства на земельном участке

							измерений (определений)	
н488О	—	—	—	389018,57	2271595,90	—	Метод спутниковых геодезических измерений (определений)	Mt = 0,1 м
н489О	—	—	—	389017,60	2271594,64	—	Метод спутниковых геодезических измерений (определений)	Mt = 0,1 м
н502О	—	—	—	389017,11	2271595,02	—	Метод спутниковых геодезических измерений (определений)	Mt = 0,1 м
н503О	—	—	—	389011,48	2271587,44	—	Метод спутниковых геодезических измерений (определений)	Mt = 0,1 м
н484О	—	—	—	389017,42	2271583,03	—	Метод спутниковых геодезических измерений (определений)	Mt = 0,1 м

2. Сведения о характеристиках объекта недвижимости с кадастровым номером 74:08:0301001:247

№ п/п	Наименование характеристики	Значение характеристики
1	2	3
1.	Вид объекта недвижимости	здание
2.	Ранее присвоенный государственный учетный номер (инвентарный) здания, сооружения, объекта незавершенного строительства	—
3.	Кадастровый номер земельного участка (земельных участков), в границах которого (которых) расположены здание, сооружение, объект незавершенного строительства	74:08:0301001:7

КАРТА-ПЛАН ТЕРРИТОРИИ

Описание местоположения зданий, сооружений, объектов незавершенного строительства на земельном участке

1	2	3
4.	Уникальный учетный номер кадастрового квартала, в границах которого расположены здание, сооружение, объект незавершенного строительства	74:08:0301001
5.	Адрес здания, сооружения, объекта незавершенного строительства	—
5.1.	Сведения о местоположении здания, сооружения, объекта незавершенного строительства (при отсутствии адреса) в структурированном в соответствии с федеральной информационной адресной системой виде	Челябинская область, р-н. Карталинский, п. Ольховка, ул. Пьянзина, д. 55
5.2.	Дополнительные сведения о местоположении	—
6.	Иные сведения	—

3. Пояснения к сведениям об объекте недвижимости с кадастровым номером 74:08:0301001:247 :

1.	—

1. Сведения о характерных точках контура объекта недвижимости с кадастровым номером 74:08:0301001:248

Система координат МСК-74 **Зона № 2**

Обозначение характерных точек контура	Содержатся в Едином государственном реестре недвижимости			Определены в ходе выполнения комплексных кадастровых работ			Метод определения координат	Формулы, примененные для расчета средней квадратической погрешности определения координат характерных точек границ (M_t), с подставленными в такие формулы значениями и итоговые (вычисленные) значения M_t, м
	Координаты, м		Радиус, м	Координаты, м		Радиус, м		
	X	Y	R	X	Y	R		
1	2	3	4	5	6	7	8	9
н109О	—	—	—	388376,12	2270594,61	—	Метод спутниковых геодезических измерений (определений)	Mt = 0,1 м
н110О	—	—	—	388381,03	2270600,92	—	Метод спутниковых геодезических измерений (определений)	Mt = 0,1 м
н111О	—	—	—	388374,94	2270605,65	—	Метод спутниковых геодезических измерений (определений)	Mt = 0,1 м

КАРТА-ПЛАН ТЕРРИТОРИИ

Описание местоположения зданий, сооружений, объектов незавершенного строительства на земельном участке

н112О	—	—	—	388375,76	2270606,71	—	Метод спутниковых геодезических измерений (определений)	Mt = 0,1 м
н113О	—	—	—	388373,45	2270608,57	—	Метод спутниковых геодезических измерений (определений)	Mt = 0,1 м
н114О	—	—	—	388370,77	2270605,07	—	Метод спутниковых геодезических измерений (определений)	Mt = 0,1 м
н115О	—	—	—	388371,94	2270604,17	—	Метод спутниковых геодезических измерений (определений)	Mt = 0,1 м
н116О	—	—	—	388368,91	2270600,23	—	Метод спутниковых геодезических измерений (определений)	Mt = 0,1 м
н109О	—	—	—	388376,12	2270594,61	—	Метод спутниковых геодезических измерений (определений)	Mt = 0,1 м

2. Сведения о характеристиках объекта недвижимости с кадастровым номером 74:08:0301001:248

№ п/п	Наименование характеристики	Значение характеристики
1	2	3
1.	Вид объекта недвижимости	здание
2.	Ранее присвоенный государственный учетный номер (инвентарный) здания, сооружения, объекта незавершенного строительства	—

КАРТА-ПЛАН ТЕРРИТОРИИ

Описание местоположения зданий, сооружений, объектов незавершенного строительства на земельном участке

1	2	3
3.	Кадастровый номер земельного участка (земельных участков), в границах которого (которых) расположены здание, сооружение, объект незавершенного строительства	—
4.	Уникальный учетный номер кадастрового квартала, в границах которого расположены здание, сооружение, объект незавершенного строительства	74:08:0301001
5.	Адрес здания, сооружения, объекта незавершенного строительства	—
5.1.	Сведения о местоположении здания, сооружения, объекта незавершенного строительства (при отсутствии адреса) в структурированном в соответствии с федеральной информационной адресной системой виде	Челябинская область, р-н. Карталинский, п. Ольховка, ул. Маяковского, д. 2
5.2.	Дополнительные сведения о местоположении	—
6.	Иные сведения	—

3. Пояснения к сведениям об объекте недвижимости с кадастровым номером 74:08:0301001:248 :

1.	—

1. Сведения о характерных точках контура объекта недвижимости с кадастровым номером 74:08:0301001:250

Система координат МСК-74 **Зона № 2**

Обозначение характерных точек контура	Содержатся в Едином государственном реестре недвижимости			Определены в ходе выполнения комплексных кадастровых работ			Метод определения координат	Формулы, примененные для расчета средней квадратической погрешности определения координат характерных точек границ (M_t), с подставленными в такие формулы значениями и итоговые (вычисленные) значения M_t, м
	Координаты, м		Радиус, м	Координаты, м		Радиус, м		
	X	Y	R	X	Y	R		
1	2	3	4	5	6	7	8	9
н496О	—	—	—	388964,98	2271513,51	—	Метод спутниковых геодезических измерений (определений)	Mt = 0,1 м
н497О	—	—	—	388959,03	2271519,20	—	Метод спутниковых геодезических измерений (определений)	Mt = 0,1 м
н498О	—	—	—	388951,80	2271511,64	—	Метод спутниковых	Mt = 0,1 м

КАРТА-ПЛАН ТЕРРИТОРИИ

Описание местоположения зданий, сооружений, объектов незавершенного строительства на земельном участке

							геодезических измерений (определений)	
н499О	—	—	—	388957,74	2271505,95	—	Метод спутниковых геодезических измерений (определений)	Mt = 0,1 м
н496О	—	—	—	388964,98	2271513,51	—	Метод спутниковых геодезических измерений (определений)	Mt = 0,1 м

2. Сведения о характеристиках объекта недвижимости с кадастровым номером 74:08:0301001:250

№ п/п	Наименование характеристики	Значение характеристики
1	2	3
1.	Вид объекта недвижимости	здание
2.	Ранее присвоенный государственный учетный номер (инвентарный) здания, сооружения, объекта незавершенного строительства	—
3.	Кадастровый номер земельного участка (земельных участков), в границах которого (которых) расположены здание, сооружение, объект незавершенного строительства	74:08:0301001:388
4.	Уникальный учетный номер кадастрового квартала, в границах которого расположены здание, сооружение, объект незавершенного строительства	74:08:0301001
5.	Адрес здания, сооружения, объекта незавершенного строительства	—
5.1.	Сведения о местоположении здания, сооружения, объекта незавершенного строительства (при отсутствии адреса) в структурированном в соответствии с федеральной информационной адресной системой виде	Челябинская область, р-н Карталинский, п Ольховка, ул Пьянзина, д 49
5.2.	Дополнительные сведения о местоположении	—
6.	Иные сведения	—

3. Пояснения к сведениям об объекте недвижимости с кадастровым номером 74:08:0301001:250 :

1.	—

1. Сведения о характерных точках контура объекта недвижимости с кадастровым номером 74:08:0301001:251

Система координат МСК-74 **Зона № 2**

КАРТА-ПЛАН ТЕРРИТОРИИ

Описание местоположения зданий, сооружений, объектов незавершенного строительства на земельном участке

Обозначение характерных точек контура	Содержатся в Едином государственном реестре недвижимости			Определены в ходе выполнения комплексных кадастровых работ			Метод определения координат	Формулы, примененные для расчета средней квадратической погрешности определения координат характерных точек границ (M_t), с подставленными в такие формулы значениями и итоговые (вычисленные) значения M_t, м
	Координаты, м		Радиус, м	Координаты, м		Радиус, м		
	X	Y	R	X	Y	R		
1	2	3	4	5	6	7	8	9
н336О	—	—	—	389178,12	2271149,22	—	Метод спутниковых геодезических измерений (определений)	Mt = 0,1 м
н337О	—	—	—	389188,18	2271158,75	—	Метод спутниковых геодезических измерений (определений)	Mt = 0,1 м
н338О	—	—	—	389181,61	2271165,71	—	Метод спутниковых геодезических измерений (определений)	Mt = 0,1 м
н339О	—	—	—	389171,54	2271156,18	—	Метод спутниковых геодезических измерений (определений)	Mt = 0,1 м
н336О	—	—	—	389178,12	2271149,22	—	Метод спутниковых геодезических измерений (определений)	Mt = 0,1 м

2. Сведения о характеристиках объекта недвижимости с кадастровым номером 74:08:0301001:251

№ п/п	Наименование характеристики	Значение характеристики
1	2	3
1.	Вид объекта недвижимости	здание

КАРТА-ПЛАН ТЕРРИТОРИИ

Описание местоположения зданий, сооружений, объектов незавершенного строительства на земельном участке

1	2	3
2.	Ранее присвоенный государственный учетный номер (инвентарный) здания, сооружения, объекта незавершенного строительства	—
3.	Кадастровый номер земельного участка (земельных участков), в границах которого (которых) расположены здание, сооружение, объект незавершенного строительства	74:08:0301001:78
4.	Уникальный учетный номер кадастрового квартала, в границах которого расположены здание, сооружение, объект незавершенного строительства	74:08:0301001
5.	Адрес здания, сооружения, объекта незавершенного строительства	—
5.1.	Сведения о местоположении здания, сооружения, объекта незавершенного строительства (при отсутствии адреса) в структурированном в соответствии с федеральной информационной адресной системой виде	Челябинская область, р-н. Карталинский, п. Ольховка, ул. Зеленая, д. 14
5.2.	Дополнительные сведения о местоположении	—
6.	Иные сведения	—

3. Пояснения к сведениям об объекте недвижимости с кадастровым номером 74:08:0301001:251 :

1.	—

1. Сведения о характерных точках контура объекта недвижимости с кадастровым номером 74:08:0301001:252

Система координат МСК-74 **Зона № 2**

Обозначение характерных точек контура	Содержатся в Едином государственном реестре недвижимости			Определены в ходе выполнения комплексных кадастровых работ			Метод определения координат	Формулы, примененные для расчета средней квадратической погрешности определения координат характерных точек границ (M_t), с подставленными в такие формулы значениями и итоговые (вычисленные) значения M_t, м
	Координаты, м		Радиус, м	Координаты, м		Радиус, м		
	X	Y	R	X	Y	R		
1	2	3	4	5	6	7	8	9
н676О	—	—	—	388364,81	2270967,44	—	Метод спутниковых геодезических измерений (определений)	Mt = 0,1 м
н677О	—	—	—	388370,57	2270973,84	—	Метод спутниковых геодезических измерений (определений)	Mt = 0,1 м

КАРТА-ПЛАН ТЕРРИТОРИИ

Описание местоположения зданий, сооружений, объектов незавершенного строительства на земельном участке

н678О	—	—	—	388364,43	2270979,36	—	Метод спутниковых геодезических измерений (определений)	Mt = 0,1 м
н679О	—	—	—	388362,16	2270976,80	—	Метод спутниковых геодезических измерений (определений)	Mt = 0,1 м
н680О	—	—	—	388359,15	2270979,49	—	Метод спутниковых геодезических измерений (определений)	Mt = 0,1 м
н681О	—	—	—	388355,72	2270975,71	—	Метод спутниковых геодезических измерений (определений)	Mt = 0,1 м
н676О	—	—	—	388364,81	2270967,44	—	Метод спутниковых геодезических измерений (определений)	Mt = 0,1 м

2. Сведения о характеристиках объекта недвижимости с кадастровым номером 74:08:0301001:252

№ п/п	Наименование характеристики	Значение характеристики
1	2	3
1.	Вид объекта недвижимости	здание
2.	Ранее присвоенный государственный учетный номер (инвентарный) здания, сооружения, объекта незавершенного строительства	—
3.	Кадастровый номер земельного участка (земельных участков), в границах которого (которых) расположены здание, сооружение, объект незавершенного строительства	74:08:0301001:119
4.	Уникальный учетный номер кадастрового квартала, в границах которого расположены здание, сооружение, объект незавершенного строительства	74:08:0301001

КАРТА-ПЛАН ТЕРРИТОРИИ

Описание местоположения зданий, сооружений, объектов незавершенного строительства на земельном участке

1	2	3
5.	Адрес здания, сооружения, объекта незавершенного строительства	—
5.1.	Сведения о местоположении здания, сооружения, объекта незавершенного строительства (при отсутствии адреса) в структурированном в соответствии с федеральной информационной адресной системой виде	Челябинская область, р-н. Карталинский, п. Ольховка, ул. Пьянзина, д. 10
5.2.	Дополнительные сведения о местоположении	—
6.	Иные сведения	—

3. Пояснения к сведениям об объекте недвижимости с кадастровым номером 74:08:0301001:252 :

1.	—

1. Сведения о характерных точках контура объекта недвижимости с кадастровым номером 74:08:0301001:253

Система координат МСК-74 **Зона № 2**

Обозначение характерных точек контура	Содержатся в Едином государственном реестре недвижимости			Определены в ходе выполнения комплексных кадастровых работ			Метод определения координат	Формулы, примененные для расчета средней квадратической погрешности определения координат характерных точек границ (M_t), с подставленными в такие формулы значениями и итоговые (вычисленные) значения M_t, м
	Координаты, м		Радиус, м	Координаты, м		Радиус, м		
	X	Y	R	X	Y	R		
1	2	3	4	5	6	7	8	9
н460О	—	—	—	389155,76	2271774,09	—	Метод спутниковых геодезических измерений (определений)	Mt = 0,1 м
н461О	—	—	—	389157,46	2271776,47	—	Метод спутниковых геодезических измерений (определений)	Mt = 0,1 м
н462О	—	—	—	389149,61	2271782,08	—	Метод спутниковых геодезических измерений (определений)	Mt = 0,1 м
н463О	—	—	—	389142,87	2271772,70	—	Метод спутниковых	Mt = 0,1 м

КАРТА-ПЛАН ТЕРРИТОРИИ

Описание местоположения зданий, сооружений, объектов незавершенного строительства на земельном участке

							геодезических измерений (определений)	
н464О	—	—	—	389149,07	2271768,28	—	Метод спутниковых геодезических измерений (определений)	Mt = 0,1 м
н465О	—	—	—	389154,10	2271775,27	—	Метод спутниковых геодезических измерений (определений)	Mt = 0,1 м
н460О	—	—	—	389155,76	2271774,09	—	Метод спутниковых геодезических измерений (определений)	Mt = 0,1 м

2. Сведения о характеристиках объекта недвижимости с кадастровым номером 74:08:0301001:253

№ п/п	Наименование характеристики	Значение характеристики
1	2	3
1.	Вид объекта недвижимости	здание
2.	Ранее присвоенный государственный учетный номер (инвентарный) здания, сооружения, объекта незавершенного строительства	—
3.	Кадастровый номер земельного участка (земельных участков), в границах которого (которых) расположены здание, сооружение, объект незавершенного строительства	74:08:0301001:32
4.	Уникальный учетный номер кадастрового квартала, в границах которого расположены здание, сооружение, объект незавершенного строительства	74:08:0301001
5.	Адрес здания, сооружения, объекта незавершенного строительства	—
5.1.	Сведения о местоположении здания, сооружения, объекта незавершенного строительства (при отсутствии адреса) в структурированном в соответствии с федеральной информационной адресной системой виде	Челябинская область, р-н. Карталинский, п. Ольховка, ул. Пьянзина, д. 71
5.2.	Дополнительные сведения о местоположении	—
6.	Иные сведения	—

КАРТА-ПЛАН ТЕРРИТОРИИ

Описание местоположения зданий, сооружений, объектов незавершенного строительства на земельном участке

3. Пояснения к сведениям об объекте недвижимости с кадастровым номером 74:08:0301001:253 :

1.	—

1. Сведения о характерных точках контура объекта недвижимости с кадастровым номером 74:08:0301001:254

Система координат МСК-74 **Зона № 2**

Обозначение характерных точек контура	Содержатся в Едином государственном реестре недвижимости			Определены в ходе выполнения комплексных кадастровых работ			Метод определения координат	Формулы, примененные для расчета средней квадратической погрешности определения координат характерных точек границ (M_t), с подставленными в такие формулы значениями и итоговые (вычисленные) значения M_t, м
	Координаты, м		Радиус, м	Координаты, м		Радиус, м		
	X	Y	R	X	Y	R		
1	2	3	4	5	6	7	8	9
н83О	—	—	—	388555,10	2270741,83	—	Метод спутниковых геодезических измерений (определений)	Mt = 0,1 м
н84О	—	—	—	388561,52	2270750,76	—	Метод спутниковых геодезических измерений (определений)	Mt = 0,1 м
н85О	—	—	—	388556,60	2270754,43	—	Метод спутниковых геодезических измерений (определений)	Mt = 0,1 м
н86О	—	—	—	388557,47	2270755,61	—	Метод спутниковых геодезических измерений (определений)	Mt = 0,1 м
н87О	—	—	—	388554,01	2270758,14	—	Метод спутниковых геодезических измерений	Mt = 0,1 м

КАРТА-ПЛАН ТЕРРИТОРИИ

Описание местоположения зданий, сооружений, объектов незавершенного строительства на земельном участке

							(определений)	
н88О	—	—	—	388551,98	2270755,26	—	Метод спутниковых геодезических измерений (определений)	Mt = 0,1 м
н89О	—	—	—	388551,74	2270755,46	—	Метод спутниковых геодезических измерений (определений)	Mt = 0,1 м
н90О	—	—	—	388546,38	2270748,10	—	Метод спутниковых геодезических измерений (определений)	Mt = 0,1 м
н83О	—	—	—	388555,10	2270741,83	—	Метод спутниковых геодезических измерений (определений)	Mt = 0,1 м

2. Сведения о характеристиках объекта недвижимости с кадастровым номером 74:08:0301001:254

№ п/п	Наименование характеристики	Значение характеристики
1	2	3
1.	Вид объекта недвижимости	здание
2.	Ранее присвоенный государственный учетный номер (инвентарный) здания, сооружения, объекта незавершенного строительства	—
3.	Кадастровый номер земельного участка (земельных участков), в границах которого (которых) расположены здание, сооружение, объект незавершенного строительства	74:08:0301001:3
4.	Уникальный учетный номер кадастрового квартала, в границах которого расположены здание, сооружение, объект незавершенного строительства	74:08:0301001
5.	Адрес здания, сооружения, объекта незавершенного строительства	—
5.1.	Сведения о местоположении здания, сооружения, объекта незавершенного строительства (при отсутствии адреса) в структурированном в соответствии с федеральной информационной адресной системой виде	Челябинская область, р-н. Карталинский, п. Ольховка, ул. Маяковского, д. 15

КАРТА-ПЛАН ТЕРРИТОРИИ

Описание местоположения зданий, сооружений, объектов незавершенного строительства на земельном участке

1	2	3
5.2.	Дополнительные сведения о местоположении	—
6.	Иные сведения	—

3. Пояснения к сведениям об объекте недвижимости с кадастровым номером 74:08:0301001:254 :

1.	—

1. Сведения о характерных точках контура объекта недвижимости с кадастровым номером 74:08:0301001:255

Система координат МСК-74 **Зона № 2**

Обозначение характерных точек контура	Содержатся в Едином государственном реестре недвижимости			Определены в ходе выполнения комплексных кадастровых работ			Метод определения координат	Формулы, примененные для расчета средней квадратической погрешности определения координат характерных точек границ (M_t), с подставленными в такие формулы значениями и итоговые (вычисленные) значения M_t, м
	Координаты, м		Радиус, м	Координаты, м		Радиус, м		
	X	Y	R	X	Y	R		
1	2	3	4	5	6	7	8	9
н69О	—	—	—	388459,12	2270636,41	—	Метод спутниковых геодезических измерений (определений)	Mt = 0,1 м
н70О	—	—	—	388465,94	2270643,70	—	Метод спутниковых геодезических измерений (определений)	Mt = 0,1 м
н71О	—	—	—	388464,99	2270644,59	—	Метод спутниковых геодезических измерений (определений)	Mt = 0,1 м
н72О	—	—	—	388466,28	2270645,97	—	Метод спутниковых геодезических измерений (определений)	Mt = 0,1 м
н73О	—	—	—	388463,04	2270649,06	—	Метод	Mt = 0,1 м

КАРТА-ПЛАН ТЕРРИТОРИИ

Описание местоположения зданий, сооружений, объектов незавершенного строительства на земельном участке

							спутниковых геодезических измерений (определений)	
н74О	—	—	—	388461,72	2270647,65	—	Метод спутниковых геодезических измерений (определений)	Mt = 0,1 м
н75О	—	—	—	388459,96	2270649,30	—	Метод спутниковых геодезических измерений (определений)	Mt = 0,1 м
н76О	—	—	—	388453,14	2270642,02	—	Метод спутниковых геодезических измерений (определений)	Mt = 0,1 м
н69О	—	—	—	388459,12	2270636,41	—	Метод спутниковых геодезических измерений (определений)	Mt = 0,1 м

2. Сведения о характеристиках объекта недвижимости с кадастровым номером 74:08:0301001:255

№ п/п	Наименование характеристики	Значение характеристики
1	2	3
1.	Вид объекта недвижимости	здание
2.	Ранее присвоенный государственный учетный номер (инвентарный) здания, сооружения, объекта незавершенного строительства	—
3.	Кадастровый номер земельного участка (земельных участков), в границах которого (которых) расположены здание, сооружение, объект незавершенного строительства	74:08:0301001:48
4.	Уникальный учетный номер кадастрового квартала, в границах которого расположены здание, сооружение, объект незавершенного строительства	74:08:0301001
5.	Адрес здания, сооружения, объекта незавершенного строительства	—

КАРТА-ПЛАН ТЕРРИТОРИИ

Описание местоположения зданий, сооружений, объектов незавершенного строительства на земельном участке

1	2	3
5.1.	Сведения о местоположении здания, сооружения, объекта незавершенного строительства (при отсутствии адреса) в структурированном в соответствии с федеральной информационной адресной системой виде	Челябинская область, р-н Карталинский, п Ольховка, ул Маяковского, д 7
5.2.	Дополнительные сведения о местоположении	—
6.	Иные сведения	—

3. Пояснения к сведениям об объекте недвижимости с кадастровым номером 74:08:0301001:255 :

1.	—

1. Сведения о характерных точках контура объекта недвижимости с кадастровым номером 74:08:0301001:256

Система координат МСК-74 **Зона № 2**

Обозначение характерных точек контура	Содержатся в Едином государственном реестре недвижимости			Определены в ходе выполнения комплексных кадастровых работ			Метод определения координат	Формулы, примененные для расчета средней квадратической погрешности определения координат характерных точек границ (M_t), с подставленными в такие формулы значениями и итоговые (вычисленные) значения M_t, м
	Координаты, м		Радиус, м	Координаты, м		Радиус, м		
	X	Y	R	X	Y	R		
1	2	3	4	5	6	7	8	9
н448О	—	—	—	389123,20	2271720,64	—	Метод спутниковых геодезических измерений (определений)	Mt = 0,1 м
н449О	—	—	—	389125,22	2271724,31	—	Метод спутниковых геодезических измерений (определений)	Mt = 0,1 м
н450О	—	—	—	389123,96	2271725,00	—	Метод спутниковых геодезических измерений (определений)	Mt = 0,1 м
н451О	—	—	—	389125,58	2271727,96	—	Метод спутниковых геодезических	Mt = 0,1 м

КАРТА-ПЛАН ТЕРРИТОРИИ

Описание местоположения зданий, сооружений, объектов незавершенного строительства на земельном участке

							измерений (определений)	
н452О	—	—	—	389119,08	2271731,50	—	Метод спутниковых геодезических измерений (определений)	Mt = 0,1 м
н453О	—	—	—	389115,23	2271725,01	—	Метод спутниковых геодезических измерений (определений)	Mt = 0,1 м
н448О	—	—	—	389123,20	2271720,64	—	Метод спутниковых геодезических измерений (определений)	Mt = 0,1 м

2. Сведения о характеристиках объекта недвижимости с кадастровым номером 74:08:0301001:256

№ п/п	Наименование характеристики	Значение характеристики
1	2	3
1.	Вид объекта недвижимости	здание
2.	Ранее присвоенный государственный учетный номер (инвентарный) здания, сооружения, объекта незавершенного строительства	—
3.	Кадастровый номер земельного участка (земельных участков), в границах которого (которых) расположены здание, сооружение, объект незавершенного строительства	74:08:0301001:145
4.	Уникальный учетный номер кадастрового квартала, в границах которого расположены здание, сооружение, объект незавершенного строительства	74:08:0301001
5.	Адрес здания, сооружения, объекта незавершенного строительства	Челябинская обл., Карталинский р-н, п. Ольховка, ул. Пьянзина, д. 67
5.1.	Сведения о местоположении здания, сооружения, объекта незавершенного строительства (при отсутствии адреса) в структурированном в соответствии с федеральной информационной адресной системой виде	—
5.2.	Дополнительные сведения о местоположении	—
6.	Иные сведения	—

КАРТА-ПЛАН ТЕРРИТОРИИ

Описание местоположения зданий, сооружений, объектов незавершенного строительства на земельном участке

3. Пояснения к сведениям об объекте недвижимости с кадастровым номером 74:08:0301001:256 :

1.	—

1. Сведения о характерных точках контура объекта недвижимости с кадастровым номером 74:08:0301001:257

Система координат МСК-74 **Зона № 2**

Обозначение характерных точек контура	Содержатся в Едином государственном реестре недвижимости			Определены в ходе выполнения комплексных кадастровых работ			Метод определения координат	Формулы, примененные для расчета средней квадратической погрешности определения координат характерных точек границ (M_t), с подставленными в такие формулы значениями и итоговые (вычисленные) значения M_t, м
	Координаты, м		Радиус, м	Координаты, м		Радиус, м		
	X	Y	R	X	Y	R		
1	2	3	4	5	6	7	8	9
н650О	—	—	—	388885,97	2271935,47	—	Метод спутниковых геодезических измерений (определений)	Mt = 0,1 м
н651О	—	—	—	388878,53	2271944,23	—	Метод спутниковых геодезических измерений (определений)	Mt = 0,1 м
н652О	—	—	—	388875,35	2271940,92	—	Метод спутниковых геодезических измерений (определений)	Mt = 0,1 м
н653О	—	—	—	388876,79	2271939,32	—	Метод спутниковых геодезических измерений (определений)	Mt = 0,1 м
н654О	—	—	—	388874,62	2271937,38	—	Метод спутниковых геодезических измерений	Mt = 0,1 м

КАРТА-ПЛАН ТЕРРИТОРИИ

Описание местоположения зданий, сооружений, объектов незавершенного строительства на земельном участке

							(определений)	
н655О	—	—	—	388880,45	2271930,52	—	Метод спутниковых геодезических измерений (определений)	Mt = 0,1 м
н650О	—	—	—	388885,97	2271935,47	—	Метод спутниковых геодезических измерений (определений)	Mt = 0,1 м

2. Сведения о характеристиках объекта недвижимости с кадастровым номером 74:08:0301001:257

№ п/п	Наименование характеристики	Значение характеристики
1	2	3
1.	Вид объекта недвижимости	здание
2.	Ранее присвоенный государственный учетный номер (инвентарный) здания, сооружения, объекта незавершенного строительства	—
3.	Кадастровый номер земельного участка (земельных участков), в границах которого (которых) расположены здание, сооружение, объект незавершенного строительства	74:08:0301001:35
4.	Уникальный учетный номер кадастрового квартала, в границах которого расположены здание, сооружение, объект незавершенного строительства	74:08:0301001, 74:08:6001008
5.	Адрес здания, сооружения, объекта незавершенного строительства	—
5.1.	Сведения о местоположении здания, сооружения, объекта незавершенного строительства (при отсутствии адреса) в структурированном в соответствии с федеральной информационной адресной системой виде	Челябинская область, р-н. Карталинский, п. Ольховка, ул. Кирова, д. 6
5.2.	Дополнительные сведения о местоположении	—
6.	Иные сведения	—

3. Пояснения к сведениям об объекте недвижимости с кадастровым номером 74:08:0301001:257 :

1.	—

1. Сведения о характерных точках контура объекта недвижимости с кадастровым номером 74:08:0301001:258

Система координат МСК-74 **Зона № 2**

КАРТА-ПЛАН ТЕРРИТОРИИ

Описание местоположения зданий, сооружений, объектов незавершенного строительства на земельном участке

Обозначение характерных точек контура	Содержатся в Едином государственном реестре недвижимости			Определены в ходе выполнения комплексных кадастровых работ			Метод определения координат	Формулы, примененные для расчета средней квадратической погрешности определения координат характерных точек границ (M_t), с подставленными в такие формулы значениями и итоговые (вычисленные) значения M_t, м
	Координаты, м		Радиус, м	Координаты, м		Радиус, м		
	X	Y	R	X	Y	R		
1	2	3	4	5	6	7	8	9
н466О	—	—	—	389090,37	2271675,61	—	Метод спутниковых геодезических измерений (определений)	Mt = 0,1 м
н467О	—	—	—	389092,22	2271677,79	—	Метод спутниковых геодезических измерений (определений)	Mt = 0,1 м
н468О	—	—	—	389090,58	2271679,18	—	Метод спутниковых геодезических измерений (определений)	Mt = 0,1 м
н469О	—	—	—	389090,89	2271679,54	—	Метод спутниковых геодезических измерений (определений)	Mt = 0,1 м
н470О	—	—	—	389086,46	2271683,32	—	Метод спутниковых геодезических измерений (определений)	Mt = 0,1 м
н471О	—	—	—	389079,48	2271675,10	—	Метод спутниковых геодезических измерений (определений)	Mt = 0,1 м

КАРТА-ПЛАН ТЕРРИТОРИИ

Описание местоположения зданий, сооружений, объектов незавершенного строительства на земельном участке

н472О	—	—	—	389083,94	2271671,34	—	Метод спутниковых геодезических измерений (определений)	Mt = 0,1 м
н473О	—	—	—	389088,73	2271677,00	—	Метод спутниковых геодезических измерений (определений)	Mt = 0,1 м
н466О	—	—	—	389090,37	2271675,61	—	Метод спутниковых геодезических измерений (определений)	Mt = 0,1 м

2. Сведения о характеристиках объекта недвижимости с кадастровым номером 74:08:0301001:258

№ п/п	Наименование характеристики	Значение характеристики
1	2	3
1.	Вид объекта недвижимости	здание
2.	Ранее присвоенный государственный учетный номер (инвентарный) здания, сооружения, объекта незавершенного строительства	—
3.	Кадастровый номер земельного участка (земельных участков), в границах которого (которых) расположены здание, сооружение, объект незавершенного строительства	74:08:0301001:230
4.	Уникальный учетный номер кадастрового квартала, в границах которого расположены здание, сооружение, объект незавершенного строительства	74:08:0301001
5.	Адрес здания, сооружения, объекта незавершенного строительства	—
5.1.	Сведения о местоположении здания, сооружения, объекта незавершенного строительства (при отсутствии адреса) в структурированном в соответствии с федеральной информационной адресной системой виде	Челябинская область, р-н. Карталинский, п. Ольховка, ул. Пьянзина, д. 61
5.2.	Дополнительные сведения о местоположении	—
6.	Иные сведения	—

3. Пояснения к сведениям об объекте недвижимости с кадастровым номером 74:08:0301001:258 :

1.	—

КАРТА-ПЛАН ТЕРРИТОРИИ

Описание местоположения зданий, сооружений, объектов незавершенного строительства на земельном участке

1. Сведения о характерных точках контура объекта недвижимости с кадастровым номером 74:08:0301001:259

Система координат МСК-74 **Зона № 2**

Обозначение характерных точек контура	Содержатся в Едином государственном реестре недвижимости			Определены в ходе выполнения комплексных кадастровых работ			Метод определения координат	Формулы, примененные для расчета средней квадратической погрешности определения координат характерных точек границ (M_t), с подставленными в такие формулы значениями и итоговые (вычисленные) значения M_t, м
	Координаты, м		Радиус, м	Координаты, м		Радиус, м		
	X	Y	R	X	Y	R		
1	2	3	4	5	6	7	8	9
н544О	—	—	—	388290,31	2270825,53	—	Метод спутниковых геодезических измерений (определений)	Mt = 0,1 м
н545О	—	—	—	388288,09	2270828,01	—	Метод спутниковых геодезических измерений (определений)	Mt = 0,1 м
н546О	—	—	—	388289,25	2270829,05	—	Метод спутниковых геодезических измерений (определений)	Mt = 0,1 м
н547О	—	—	—	388287,56	2270831,01	—	Метод спутниковых геодезических измерений (определений)	Mt = 0,1 м
н548О	—	—	—	388286,36	2270829,94	—	Метод спутниковых геодезических измерений (определений)	Mt = 0,1 м
н549О	—	—	—	388284,87	2270831,60	—	Метод спутниковых	Mt = 0,1 м

КАРТА-ПЛАН ТЕРРИТОРИИ

Описание местоположения зданий, сооружений, объектов незавершенного строительства на земельном участке

							геодезических измерений (определений)	
н550О	—	—	—	388276,85	2270824,40	—	Метод спутниковых геодезических измерений (определений)	Mt = 0,1 м
н551О	—	—	—	388282,29	2270818,32	—	Метод спутниковых геодезических измерений (определений)	Mt = 0,1 м
н544О	—	—	—	388290,31	2270825,53	—	Метод спутниковых геодезических измерений (определений)	Mt = 0,1 м

2. Сведения о характеристиках объекта недвижимости с кадастровым номером 74:08:0301001:259

№ п/п	Наименование характеристики	Значение характеристики
1	2	3
1.	Вид объекта недвижимости	здание
2.	Ранее присвоенный государственный учетный номер (инвентарный) здания, сооружения, объекта незавершенного строительства	—
3.	Кадастровый номер земельного участка (земельных участков), в границах которого (которых) расположены здание, сооружение, объект незавершенного строительства	74:08:0301001:113
4.	Уникальный учетный номер кадастрового квартала, в границах которого расположены здание, сооружение, объект незавершенного строительства	74:08:0301001
5.	Адрес здания, сооружения, объекта незавершенного строительства	—
5.1.	Сведения о местоположении здания, сооружения, объекта незавершенного строительства (при отсутствии адреса) в структурированном в соответствии с федеральной информационной адресной системой виде	Челябинская область, р-н. Карталинский, п. Ольховка, ул. Пьянзина, д. 3
5.2.	Дополнительные сведения о местоположении	—
6.	Иные сведения	—

КАРТА-ПЛАН ТЕРРИТОРИИ

Описание местоположения зданий, сооружений, объектов незавершенного строительства на земельном участке

3. Пояснения к сведениям об объекте недвижимости с кадастровым номером 74:08:0301001:259 :

1.	—

1. Сведения о характерных точках контура объекта недвижимости с кадастровым номером 74:08:0301001:260

Система координат МСК-74 **Зона № 2**

Обозначение характерных точек контура	Содержатся в Едином государственном реестре недвижимости			Определены в ходе выполнения комплексных кадастровых работ			Метод определения координат	Формулы, примененные для расчета средней квадратической погрешности определения координат характерных точек границ (M_t), с подставленными в такие формулы значениями и итоговые (вычисленные) значения M_t, м
	Координаты, м		Радиус, м	Координаты, м		Радиус, м		
	X	Y	R	X	Y	R		
1	2	3	4	5	6	7	8	9
н520О	—	—	—	388861,27	2271415,85	—	Метод спутниковых геодезических измерений (определений)	Mt = 0,1 м
н521О	—	—	—	388858,95	2271418,15	—	Метод спутниковых геодезических измерений (определений)	Mt = 0,1 м
н522О	—	—	—	388860,04	2271419,24	—	Метод спутниковых геодезических измерений (определений)	Mt = 0,1 м
н523О	—	—	—	388858,20	2271420,98	—	Метод спутниковых геодезических измерений (определений)	Mt = 0,1 м
н524О	—	—	—	388857,16	2271419,93	—	Метод спутниковых геодезических измерений	Mt = 0,1 м

КАРТА-ПЛАН ТЕРРИТОРИИ

Описание местоположения зданий, сооружений, объектов незавершенного строительства на земельном участке

							(определений)	
н525О	—	—	—	388855,50	2271421,58	—	Метод спутниковых геодезических измерений (определений)	Mt = 0,1 м
н526О	—	—	—	388847,12	2271413,47	—	Метод спутниковых геодезических измерений (определений)	Mt = 0,1 м
н527О	—	—	—	388852,66	2271407,67	—	Метод спутниковых геодезических измерений (определений)	Mt = 0,1 м
н520О	—	—	—	388861,27	2271415,85	—	Метод спутниковых геодезических измерений (определений)	Mt = 0,1 м

2. Сведения о характеристиках объекта недвижимости с кадастровым номером 74:08:0301001:260

№ п/п	Наименование характеристики	Значение характеристики
1	2	3
1.	Вид объекта недвижимости	здание
2.	Ранее присвоенный государственный учетный номер (инвентарный) здания, сооружения, объекта незавершенного строительства	—
3.	Кадастровый номер земельного участка (земельных участков), в границах которого (которых) расположены здание, сооружение, объект незавершенного строительства	74:08:0301001:20
4.	Уникальный учетный номер кадастрового квартала, в границах которого расположены здание, сооружение, объект незавершенного строительства	74:08:0301001
5.	Адрес здания, сооружения, объекта незавершенного строительства	—
5.1.	Сведения о местоположении здания, сооружения, объекта незавершенного строительства (при отсутствии адреса) в структурированном в соответствии с федеральной информационной адресной системой виде	Челябинская область, р-н Карталинский, п Ольховка, ул Пьянзина, д 41

КАРТА-ПЛАН ТЕРРИТОРИИ

Описание местоположения зданий, сооружений, объектов незавершенного строительства на земельном участке

1	2	3
5.2.	Дополнительные сведения о местоположении	—
6.	Иные сведения	—

3. Пояснения к сведениям об объекте недвижимости с кадастровым номером 74:08:0301001:260 :

1.	—

1. Сведения о характерных точках контура объекта недвижимости с кадастровым номером 74:08:0301001:262

Система координат МСК-74 **Зона № 2**

Обозначение характерных точек контура	Содержатся в Едином государственном реестре недвижимости			Определены в ходе выполнения комплексных кадастровых работ			Метод определения координат	Формулы, примененные для расчета средней квадратической погрешности определения координат характерных точек границ (M_t), с подставленными в такие формулы значениями и итоговые (вычисленные) значения M_t, м
	Координаты, м		Радиус, м	Координаты, м		Радиус, м		
	X	Y	R	X	Y	R		
1	2	3	4	5	6	7	8	9
н91О	—	—	—	388576,39	2270771,76	—	Метод спутниковых геодезических измерений (определений)	Mt = 0,1 м
н92О	—	—	—	388581,62	2270779,03	—	Метод спутниковых геодезических измерений (определений)	Mt = 0,1 м
н93О	—	—	—	388574,50	2270784,12	—	Метод спутниковых геодезических измерений (определений)	Mt = 0,1 м
н94О	—	—	—	388569,35	2270776,72	—	Метод спутниковых геодезических измерений (определений)	Mt = 0,1 м
н91О	—	—	—	388576,39	2270771,76	—	Метод	Mt = 0,1 м

КАРТА-ПЛАН ТЕРРИТОРИИ

Описание местоположения зданий, сооружений, объектов незавершенного строительства на земельном участке

							спутниковых геодезических измерений (определений)	

2. Сведения о характеристиках объекта недвижимости с кадастровым номером 74:08:0301001:262

№ п/п	Наименование характеристики	Значение характеристики
1	2	3
1.	Вид объекта недвижимости	здание
2.	Ранее присвоенный государственный учетный номер (инвентарный) здания, сооружения, объекта незавершенного строительства	—
3.	Кадастровый номер земельного участка (земельных участков), в границах которого (которых) расположены здание, сооружение, объект незавершенного строительства	74:08:0301001:52
4.	Уникальный учетный номер кадастрового квартала, в границах которого расположены здание, сооружение, объект незавершенного строительства	74:08:0301001
5.	Адрес здания, сооружения, объекта незавершенного строительства	—
5.1.	Сведения о местоположении здания, сооружения, объекта незавершенного строительства (при отсутствии адреса) в структурированном в соответствии с федеральной информационной адресной системой виде	Челябинская область, р-н. Карталинский, п. Ольховка, ул. Маяковского, д. 17
5.2.	Дополнительные сведения о местоположении	—
6.	Иные сведения	—

3. Пояснения к сведениям об объекте недвижимости с кадастровым номером 74:08:0301001:262 :

1.	—

1. Сведения о характерных точках контура объекта недвижимости с кадастровым номером 74:08:0301001:263

Система координат МСК-74 **Зона № 2**

Обозначение характерных точек контура	Содержатся в Едином государственном реестре недвижимости			Определены в ходе выполнения комплексных кадастровых работ			Метод определения координат	Формулы, примененные для расчета средней квадратической погрешности определения координат характерных точек границ (M_t), с подставленными в такие формулы значениями и итоговые (вычисленные) значения M_t, м
	Координаты, м		Радиус, м	Координаты, м		Радиус, м		
	X	Y	R	X	Y	R		
1	2	3	4	5	6	7	8	9
н670О	—	—	—	388376,83	2270986,84	—	Метод спутниковых	Mt = 0,1 м

КАРТА-ПЛАН ТЕРРИТОРИИ

Описание местоположения зданий, сооружений, объектов незавершенного строительства на земельном участке

							геодезических измерений (определений)	
н671О	—	—	—	388375,25	2270988,52	—	Метод спутниковых геодезических измерений (определений)	Mt = 0,1 м
н672О	—	—	—	388376,96	2270990,13	—	Метод спутниковых геодезических измерений (определений)	Mt = 0,1 м
н673О	—	—	—	388372,85	2270994,50	—	Метод спутниковых геодезических измерений (определений)	Mt = 0,1 м
н674О	—	—	—	388366,27	2270988,32	—	Метод спутниковых геодезических измерений (определений)	Mt = 0,1 м
н675О	—	—	—	388372,07	2270982,30	—	Метод спутниковых геодезических измерений (определений)	Mt = 0,1 м
н670О	—	—	—	388376,83	2270986,84	—	Метод спутниковых геодезических измерений (определений)	Mt = 0,1 м

2. Сведения о характеристиках объекта недвижимости с кадастровым номером 74:08:0301001:263

№ п/п	Наименование характеристики	Значение характеристики
1	2	3

КАРТА-ПЛАН ТЕРРИТОРИИ

Описание местоположения зданий, сооружений, объектов незавершенного строительства на земельном участке

1	2	3
1.	Вид объекта недвижимости	здание
2.	Ранее присвоенный государственный учетный номер (инвентарный) здания, сооружения, объекта незавершенного строительства	—
3.	Кадастровый номер земельного участка (земельных участков), в границах которого (которых) расположены здание, сооружение, объект незавершенного строительства	74:08:0301001:9
4.	Уникальный учетный номер кадастрового квартала, в границах которого расположены здание, сооружение, объект незавершенного строительства	74:08:0301001
5.	Адрес здания, сооружения, объекта незавершенного строительства	—
5.1.	Сведения о местоположении здания, сооружения, объекта незавершенного строительства (при отсутствии адреса) в структурированном в соответствии с федеральной информационной адресной системой виде	Челябинская область, р-н. Карталинский, п. Ольховка, ул. Пьянзина, д. 12
5.2.	Дополнительные сведения о местоположении	—
6.	Иные сведения	—

3. Пояснения к сведениям об объекте недвижимости с кадастровым номером 74:08:0301001:263 :

1.	—

1. Сведения о характерных точках контура объекта недвижимости с кадастровым номером 74:08:0301001:264

Система координат МСК-74 **Зона № 2**

Обозначение характерных точек контура	Содержатся в Едином государственном реестре недвижимости			Определены в ходе выполнения комплексных кадастровых работ			Метод определения координат	Формулы, примененные для расчета средней квадратической погрешности определения координат характерных точек границ (M_t), с подставленными в такие формулы значениями и итоговые (вычисленные) значения M_t, м
	Координаты, м		Радиус, м	Координаты, м		Радиус, м		
	X	Y	R	X	Y	R		
1	2	3	4	5	6	7	8	9
н173О	—	—	—	388751,39	2270995,00	—	Метод спутниковых геодезических измерений (определений)	Mt = 0,1 м
н174О	—	—	—	388758,34	2271003,91	—	Метод спутниковых геодезических измерений	Mt = 0,1 м

КАРТА-ПЛАН ТЕРРИТОРИИ								
Описание местоположения зданий, сооружений, объектов незавершенного строительства на земельном участке								
							(определений)	
н175О	—	—	—	388751,21	2271009,49	—	Метод спутниковых геодезических измерений (определений)	Mt = 0,1 м
н176О	—	—	—	388744,26	2271000,58	—	Метод спутниковых геодезических измерений (определений)	Mt = 0,1 м
н177О	—	—	—	388746,08	2270999,16	—	Метод спутниковых геодезических измерений (определений)	Mt = 0,1 м
н178О	—	—	—	388745,29	2270998,16	—	Метод спутниковых геодезических измерений (определений)	Mt = 0,1 м
н179О	—	—	—	388747,66	2270996,31	—	Метод спутниковых геодезических измерений (определений)	Mt = 0,1 м
н180О	—	—	—	388748,44	2270997,31	—	Метод спутниковых геодезических измерений (определений)	Mt = 0,1 м
н173О	—	—	—	388751,39	2270995,00	—	Метод спутниковых геодезических измерений (определений)	Mt = 0,1 м

КАРТА-ПЛАН ТЕРРИТОРИИ

Описание местоположения зданий, сооружений, объектов незавершенного строительства на земельном участке

2. Сведения о характеристиках объекта недвижимости с кадастровым номером 74:08:0301001:264

№ п/п	Наименование характеристики	Значение характеристики
1	2	3
1.	Вид объекта недвижимости	здание
2.	Ранее присвоенный государственный учетный номер (инвентарный) здания, сооружения, объекта незавершенного строительства	—
3.	Кадастровый номер земельного участка (земельных участков), в границах которого (которых) расположены здание, сооружение, объект незавершенного строительства	74:08:0301001:169
4.	Уникальный учетный номер кадастрового квартала, в границах которого расположены здание, сооружение, объект незавершенного строительства	74:08:0301001
5.	Адрес здания, сооружения, объекта незавершенного строительства	—
5.1.	Сведения о местоположении здания, сооружения, объекта незавершенного строительства (при отсутствии адреса) в структурированном в соответствии с федеральной информационной адресной системой виде	Челябинская область, р-н. Карталинский, п. Ольховка, ул. Маяковского, д. 29
5.2.	Дополнительные сведения о местоположении	—
6.	Иные сведения	—

3. Пояснения к сведениям об объекте недвижимости с кадастровым номером 74:08:0301001:264 :

1.	—

1. Сведения о характерных точках контура объекта недвижимости с кадастровым номером 74:08:0301001:265

Система координат МСК-74 **Зона № 2**

Обозначение характерных точек контура	Содержатся в Едином государственном реестре недвижимости			Определены в ходе выполнения комплексных кадастровых работ			Метод определения координат	Формулы, примененные для расчета средней квадратической погрешности определения координат характерных точек границ (M_t), с подставленными в такие формулы значениями и итоговые (вычисленные) значения M_t, м
	Координаты, м		Радиус, м	Координаты, м		Радиус, м		
	X	Y	R	X	Y	R		
1	2	3	4	5	6	7	8	9
н99О	—	—	—	388354,88	2270562,17	—	Метод спутниковых геодезических измерений (определений)	Mt = 0,1 м
н100О	—	—	—	388363,43	2270572,57	—	Метод	Mt = 0,1 м

КАРТА-ПЛАН ТЕРРИТОРИИ								
Описание местоположения зданий, сооружений, объектов незавершенного строительства на земельном участке								
							спутниковых геодезических измерений (определений)	
н101О	—	—	—	388356,08	2270578,60	—	Метод спутниковых геодезических измерений (определений)	Mt = 0,1 м
н102О	—	—	—	388347,54	2270568,20	—	Метод спутниковых геодезических измерений (определений)	Mt = 0,1 м
н103О	—	—	—	388347,68	2270568,08	—	Метод спутниковых геодезических измерений (определений)	Mt = 0,1 м
н104О	—	—	—	388346,55	2270566,69	—	Метод спутниковых геодезических измерений (определений)	Mt = 0,1 м
н105О	—	—	—	388349,28	2270564,46	—	Метод спутниковых геодезических измерений (определений)	Mt = 0,1 м
н106О	—	—	—	388348,27	2270563,23	—	Метод спутниковых геодезических измерений (определений)	Mt = 0,1 м
н107О	—	—	—	388349,73	2270562,02	—	Метод спутниковых геодезических	Mt = 0,1 м

КАРТА-ПЛАН ТЕРРИТОРИИ

Описание местоположения зданий, сооружений, объектов незавершенного строительства на земельном участке

							измерений (определений)	
н108О	—	—	—	388351,88	2270564,62	—	Метод спутниковых геодезических измерений (определений)	Mt = 0,1 м
н99О	—	—	—	388354,88	2270562,17	—	Метод спутниковых геодезических измерений (определений)	Mt = 0,1 м

2. Сведения о характеристиках объекта недвижимости с кадастровым номером 74:08:0301001:265

№ п/п	Наименование характеристики	Значение характеристики
1	2	3
1.	Вид объекта недвижимости	здание
2.	Ранее присвоенный государственный учетный номер (инвентарный) здания, сооружения, объекта незавершенного строительства	—
3.	Кадастровый номер земельного участка (земельных участков), в границах которого (которых) расположены здание, сооружение, объект незавершенного строительства	74:08:0301001:44
4.	Уникальный учетный номер кадастрового квартала, в границах которого расположены здание, сооружение, объект незавершенного строительства	74:08:0301001
5.	Адрес здания, сооружения, объекта незавершенного строительства	—
5.1.	Сведения о местоположении здания, сооружения, объекта незавершенного строительства (при отсутствии адреса) в структурированном в соответствии с федеральной информационной адресной системой виде	Челябинская область, р-н Карталинский, п Ольховка, ул Маяковского, д 2а
5.2.	Дополнительные сведения о местоположении	—
6.	Иные сведения	—

3. Пояснения к сведениям об объекте недвижимости с кадастровым номером 74:08:0301001:265 :

1.	—

1. Сведения о характерных точках контура объекта недвижимости с кадастровым номером 74:08:0301001:266

Система координат МСК-74 **Зона № 2**

КАРТА-ПЛАН ТЕРРИТОРИИ

Описание местоположения зданий, сооружений, объектов незавершенного строительства на земельном участке

Обозначение характерных точек контура	Содержатся в Едином государственном реестре недвижимости			Определены в ходе выполнения комплексных кадастровых работ			Метод определения координат	Формулы, примененные для расчета средней квадратической погрешности определения координат характерных точек границ (M_t), с подставленными в такие формулы значениями и итоговые (вычисленные) значения M_t, м
	Координаты, м		Радиус, м	Координаты, м		Радиус, м		
	X	Y	R	X	Y	R		
1	2	3	4	5	6	7	8	9
н706О	—	—	—	388541,23	2271132,47	—	Метод спутниковых геодезических измерений (определений)	Mt = 0,1 м
н707О	—	—	—	388546,52	2271139,26	—	Метод спутниковых геодезических измерений (определений)	Mt = 0,1 м
н708О	—	—	—	388537,42	2271146,37	—	Метод спутниковых геодезических измерений (определений)	Mt = 0,1 м
н709О	—	—	—	388534,09	2271142,12	—	Метод спутниковых геодезических измерений (определений)	Mt = 0,1 м
н710О	—	—	—	388535,26	2271141,21	—	Метод спутниковых геодезических измерений (определений)	Mt = 0,1 м
н711О	—	—	—	388533,28	2271138,67	—	Метод спутниковых геодезических измерений (определений)	Mt = 0,1 м

КАРТА-ПЛАН ТЕРРИТОРИИ

Описание местоположения зданий, сооружений, объектов незавершенного строительства на земельном участке

н706О	—	—	—	388541,23	2271132,47	—	Метод спутниковых геодезических измерений (определений)	Mt = 0,1 м

2. Сведения о характеристиках объекта недвижимости с кадастровым номером 74:08:0301001:266

№ п/п	Наименование характеристики	Значение характеристики
1	2	3
1.	Вид объекта недвижимости	здание
2.	Ранее присвоенный государственный учетный номер (инвентарный) здания, сооружения, объекта незавершенного строительства	—
3.	Кадастровый номер земельного участка (земельных участков), в границах которого (которых) расположены здание, сооружение, объект незавершенного строительства	74:08:0301001:125
4.	Уникальный учетный номер кадастрового квартала, в границах которого расположены здание, сооружение, объект незавершенного строительства	74:08:0301001
5.	Адрес здания, сооружения, объекта незавершенного строительства	—
5.1.	Сведения о местоположении здания, сооружения, объекта незавершенного строительства (при отсутствии адреса) в структурированном в соответствии с федеральной информационной адресной системой виде	Челябинская область, р-н. Карталинский, п. Ольховка, ул. Пьянзина, д. 18
5.2.	Дополнительные сведения о местоположении	—
6.	Иные сведения	—

3. Пояснения к сведениям об объекте недвижимости с кадастровым номером 74:08:0301001:266 :

1.	—

1. Сведения о характерных точках контура объекта недвижимости с кадастровым номером 74:08:0301001:267

Система координат МСК-74 **Зона № 2**

Обозначение характерных точек контура	Содержатся в Едином государственном реестре недвижимости			Определены в ходе выполнения комплексных кадастровых работ			Метод определения координат	Формулы, примененные для расчета средней квадратической погрешности определения координат характерных точек границ (M_t), с подставленными в такие формулы значениями и итоговые (вычисленные) значения M_t, м
	Координаты, м		Радиус, м	Координаты, м		Радиус, м		
	X	Y	R	X	Y	R		
1	2	3	4	5	6	7	8	9
н632О	—	—	—	388967,25	2272012,30	—	Метод	Mt = 0,1 м

КАРТА-ПЛАН ТЕРРИТОРИИ								
Описание местоположения зданий, сооружений, объектов незавершенного строительства на земельном участке								
							спутниковых геодезических измерений (определений)	
н633О	—	—	—	388970,46	2272015,47	—	Метод спутниковых геодезических измерений (определений)	Mt = 0,1 м
н634О	—	—	—	388962,05	2272023,95	—	Метод спутниковых геодезических измерений (определений)	Mt = 0,1 м
н635О	—	—	—	388956,15	2272018,24	—	Метод спутниковых геодезических измерений (определений)	Mt = 0,1 м
н636О	—	—	—	388960,38	2272013,85	—	Метод спутниковых геодезических измерений (определений)	Mt = 0,1 м
н637О	—	—	—	388963,24	2272016,55	—	Метод спутниковых геодезических измерений (определений)	Mt = 0,1 м
н632О	—	—	—	388967,25	2272012,30	—	Метод спутниковых геодезических измерений (определений)	Mt = 0,1 м

КАРТА-ПЛАН ТЕРРИТОРИИ

Описание местоположения зданий, сооружений, объектов незавершенного строительства на земельном участке

2. Сведения о характеристиках объекта недвижимости с кадастровым номером 74:08:0301001:267

№ п/п	Наименование характеристики	Значение характеристики
1	2	3
1.	Вид объекта недвижимости	здание
2.	Ранее присвоенный государственный учетный номер (инвентарный) здания, сооружения, объекта незавершенного строительства	—
3.	Кадастровый номер земельного участка (земельных участков), в границах которого (которых) расположены здание, сооружение, объект незавершенного строительства	74:08:0301001:150
4.	Уникальный учетный номер кадастрового квартала, в границах которого расположены здание, сооружение, объект незавершенного строительства	74:08:0301001
5.	Адрес здания, сооружения, объекта незавершенного строительства	—
5.1.	Сведения о местоположении здания, сооружения, объекта незавершенного строительства (при отсутствии адреса) в структурированном в соответствии с федеральной информационной адресной системой виде	Челябинская область, р-н Карталинский, п Ольховка, ул Кирова, д 14
5.2.	Дополнительные сведения о местоположении	—
6.	Иные сведения	—

3. Пояснения к сведениям об объекте недвижимости с кадастровым номером 74:08:0301001:267 :

1.	—

1. Сведения о характерных точках контура объекта недвижимости с кадастровым номером 74:08:0301001:268

Система координат МСК-74 **Зона № 2**

Обозначение характерных точек контура	Содержатся в Едином государственном реестре недвижимости			Определены в ходе выполнения комплексных кадастровых работ			Метод определения координат	Формулы, примененные для расчета средней квадратической погрешности определения координат характерных точек границ (M_t), с подставленными в такие формулы значениями и итоговые (вычисленные) значения M_t, м
	Координаты, м		Радиус, м	Координаты, м		Радиус, м		
	X	Y	R	X	Y	R		
1	2	3	4	5	6	7	8	9
н1О	—	—	—	388535,14	2271053,01	—	Метод спутниковых геодезических измерений (определений)	Mt = 0,1 м
н2О	—	—	—	388537,97	2271055,80	—	Метод	Mt = 0,1 м

КАРТА-ПЛАН ТЕРРИТОРИИ								
Описание местоположения зданий, сооружений, объектов незавершенного строительства на земельном участке								
							спутниковых геодезических измерений (определений)	
н3О	—	—	—	388536,37	2271057,42	—	Метод спутниковых геодезических измерений (определений)	Mt = 0,1 м
н4О	—	—	—	388535,30	2271056,39	—	Метод спутниковых геодезических измерений (определений)	Mt = 0,1 м
н5О	—	—	—	388530,26	2271061,59	—	Метод спутниковых геодезических измерений (определений)	Mt = 0,1 м
н6О	—	—	—	388522,46	2271053,84	—	Метод спутниковых геодезических измерений (определений)	Mt = 0,1 м
н7О	—	—	—	388527,67	2271048,46	—	Метод спутниковых геодезических измерений (определений)	Mt = 0,1 м
н8О	—	—	—	388533,71	2271054,45	—	Метод спутниковых геодезических измерений (определений)	Mt = 0,1 м
н1О	—	—	—	388535,14	2271053,01	—	Метод спутниковых геодезических	Mt = 0,1 м

КАРТА-ПЛАН ТЕРРИТОРИИ

Описание местоположения зданий, сооружений, объектов незавершенного строительства на земельном участке

							измерений (определений)	

2. Сведения о характеристиках объекта недвижимости с кадастровым номером 74:08:0301001:268

№ п/п	Наименование характеристики	Значение характеристики
1	2	3
1.	Вид объекта недвижимости	здание
2.	Ранее присвоенный государственный учетный номер (инвентарный) здания, сооружения, объекта незавершенного строительства	—
3.	Кадастровый номер земельного участка (земельных участков), в границах которого (которых) расположены здание, сооружение, объект незавершенного строительства	74:08:0301001:11
4.	Уникальный учетный номер кадастрового квартала, в границах которого расположены здание, сооружение, объект незавершенного строительства	74:08:0301001
5.	Адрес здания, сооружения, объекта незавершенного строительства	—
5.1.	Сведения о местоположении здания, сооружения, объекта незавершенного строительства (при отсутствии адреса) в структурированном в соответствии с федеральной информационной адресной системой виде	Челябинская область, р-н. Карталинский, п. Ольховка, ул. Пьянзина, д. 21
5.2.	Дополнительные сведения о местоположении	—
6.	Иные сведения	—

3. Пояснения к сведениям об объекте недвижимости с кадастровым номером 74:08:0301001:268 :

1.	—

1. Сведения о характерных точках контура объекта недвижимости с кадастровым номером 74:08:0301001:269

Система координат МСК-74 **Зона № 2**

Обозначение характерных точек контура	Содержатся в Едином государственном реестре недвижимости			Определены в ходе выполнения комплексных кадастровых работ			Метод определения координат	Формулы, примененные для расчета средней квадратической погрешности определения координат характерных точек границ (M_t), с подставленными в такие формулы значениями и итоговые (вычисленные) значения M_t, м
	Координаты, м		Радиус, м	Координаты, м		Радиус, м		
	X	Y	R	X	Y	R		
1	2	3	4	5	6	7	8	9
н45О	—	—	—	388396,34	2270560,39	—	Метод спутниковых геодезических измерений	Mt = 0,1 м

КАРТА-ПЛАН ТЕРРИТОРИИ								
Описание местоположения зданий, сооружений, объектов незавершенного строительства на земельном участке								
							(определений)	
н46О	—	—	—	388404,26	2270569,77	—	Метод спутниковых геодезических измерений (определений)	Mt = 0,1 м
н47О	—	—	—	388403,02	2270570,82	—	Метод спутниковых геодезических измерений (определений)	Mt = 0,1 м
н48О	—	—	—	388403,66	2270571,58	—	Метод спутниковых геодезических измерений (определений)	Mt = 0,1 м
н49О	—	—	—	388400,67	2270574,12	—	Метод спутниковых геодезических измерений (определений)	Mt = 0,1 м
н50О	—	—	—	388400,01	2270573,34	—	Метод спутниковых геодезических измерений (определений)	Mt = 0,1 м
н51О	—	—	—	388398,14	2270574,92	—	Метод спутниковых геодезических измерений (определений)	Mt = 0,1 м
н52О	—	—	—	388390,25	2270565,57	—	Метод спутниковых геодезических измерений (определений)	Mt = 0,1 м
н45О	—	—	—	388396,34	2270560,39	—	Метод	Mt = 0,1 м

КАРТА-ПЛАН ТЕРРИТОРИИ

Описание местоположения зданий, сооружений, объектов незавершенного строительства на земельном участке

							спутниковых геодезических измерений (определений)	

2. Сведения о характеристиках объекта недвижимости с кадастровым номером 74:08:0301001:269

№ п/п	Наименование характеристики	Значение характеристики
1	2	3
1.	Вид объекта недвижимости	здание
2.	Ранее присвоенный государственный учетный номер (инвентарный) здания, сооружения, объекта незавершенного строительства	—
3.	Кадастровый номер земельного участка (земельных участков), в границах которого (которых) расположены здание, сооружение, объект незавершенного строительства	74:08:0301001:161
4.	Уникальный учетный номер кадастрового квартала, в границах которого расположены здание, сооружение, объект незавершенного строительства	74:08:0301001
5.	Адрес здания, сооружения, объекта незавершенного строительства	—
5.1.	Сведения о местоположении здания, сооружения, объекта незавершенного строительства (при отсутствии адреса) в структурированном в соответствии с федеральной информационной адресной системой виде	Челябинская область, р-н Карталинский, п Ольховка, ул Маяковского, д 1
5.2.	Дополнительные сведения о местоположении	—
6.	Иные сведения	—

3. Пояснения к сведениям об объекте недвижимости с кадастровым номером 74:08:0301001:269 :

1.	—

1. Сведения о характерных точках контура объекта недвижимости с кадастровым номером 74:08:0301001:270

Система координат МСК-74 **Зона № 2**

Обозначение характерных точек контура	Содержатся в Едином государственном реестре недвижимости			Определены в ходе выполнения комплексных кадастровых работ			Метод определения координат	Формулы, примененные для расчета средней квадратической погрешности определения координат характерных точек границ (M_t), с подставленными в такие формулы значениями и итоговые (вычисленные) значения M_t, м
	Координаты, м		Радиус, м	Координаты, м		Радиус, м		
	X	Y	R	X	Y	R		
1	2	3	4	5	6	7	8	9
н165О	—	—	—	388723,87	2270960,94	—	Метод спутниковых	Mt = 0,1 м

КАРТА-ПЛАН ТЕРРИТОРИИ								
Описание местоположения зданий, сооружений, объектов незавершенного строительства на земельном участке								
							геодезических измерений (определений)	
н166О	—	—	—	388730,16	2270968,50	—	Метод спутниковых геодезических измерений (определений)	Mt = 0,1 м
н167О	—	—	—	388727,70	2270970,54	—	Метод спутниковых геодезических измерений (определений)	Mt = 0,1 м
н168О	—	—	—	388728,92	2270972,01	—	Метод спутниковых геодезических измерений (определений)	Mt = 0,1 м
н169О	—	—	—	388726,83	2270973,76	—	Метод спутниковых геодезических измерений (определений)	Mt = 0,1 м
н170О	—	—	—	388725,61	2270972,28	—	Метод спутниковых геодезических измерений (определений)	Mt = 0,1 м
н171О	—	—	—	388724,00	2270973,62	—	Метод спутниковых геодезических измерений (определений)	Mt = 0,1 м
н172О	—	—	—	388717,72	2270966,04	—	Метод спутниковых геодезических измерений	Mt = 0,1 м

КАРТА-ПЛАН ТЕРРИТОРИИ

Описание местоположения зданий, сооружений, объектов незавершенного строительства на земельном участке

							(определений)	
н165О	—	—	—	388723,87	2270960,94	—	Метод спутниковых геодезических измерений (определений)	Mt = 0,1 м

2. Сведения о характеристиках объекта недвижимости с кадастровым номером 74:08:0301001:270

№ п/п	Наименование характеристики	Значение характеристики
1	2	3
1.	Вид объекта недвижимости	здание
2.	Ранее присвоенный государственный учетный номер (инвентарный) здания, сооружения, объекта незавершенного строительства	—
3.	Кадастровый номер земельного участка (земельных участков), в границах которого (которых) расположены здание, сооружение, объект незавершенного строительства	74:08:0301001:56
4.	Уникальный учетный номер кадастрового квартала, в границах которого расположены здание, сооружение, объект незавершенного строительства	74:08:0301001
5.	Адрес здания, сооружения, объекта незавершенного строительства	—
5.1.	Сведения о местоположении здания, сооружения, объекта незавершенного строительства (при отсутствии адреса) в структурированном в соответствии с федеральной информационной адресной системой виде	Челябинская область, р-н Карталинский, п Ольховка, ул Маяковского, д 27
5.2.	Дополнительные сведения о местоположении	—
6.	Иные сведения	—

3. Пояснения к сведениям об объекте недвижимости с кадастровым номером 74:08:0301001:270 :

1.	—

1. Сведения о характерных точках контура объекта недвижимости с кадастровым номером 74:08:0301001:271

Система координат МСК-74 **Зона № 2**

Обозначение характерных точек контура	Содержатся в Едином государственном реестре недвижимости			Определены в ходе выполнения комплексных кадастровых работ			Метод определения координат	Формулы, примененные для расчета средней квадратической погрешности определения координат характерных точек границ (M_t), с подставленными в такие формулы значениями и итоговые (вычисленные) значения M_t, м
	Координаты, м		Радиус, м	Координаты, м		Радиус, м		
	X	Y	R	X	Y	R		
1	2	3	4	5	6	7	8	9

КАРТА-ПЛАН ТЕРРИТОРИИ								
Описание местоположения зданий, сооружений, объектов незавершенного строительства на земельном участке								
н221О	—	—	—	388942,89	2271257,62	—	Метод спутниковых геодезических измерений (определений)	Mt = 0,1 м
н222О	—	—	—	388950,12	2271265,90	—	Метод спутниковых геодезических измерений (определений)	Mt = 0,1 м
н223О	—	—	—	388944,10	2271271,18	—	Метод спутниковых геодезических измерений (определений)	Mt = 0,1 м
н224О	—	—	—	388936,87	2271262,89	—	Метод спутниковых геодезических измерений (определений)	Mt = 0,1 м
н225О	—	—	—	388938,43	2271261,52	—	Метод спутниковых геодезических измерений (определений)	Mt = 0,1 м
н226О	—	—	—	388937,08	2271259,98	—	Метод спутниковых геодезических измерений (определений)	Mt = 0,1 м
н227О	—	—	—	388940,09	2271257,34	—	Метод спутниковых геодезических измерений (определений)	Mt = 0,1 м
н228О	—	—	—	388941,44	2271258,89	—	Метод спутниковых	Mt = 0,1 м

КАРТА-ПЛАН ТЕРРИТОРИИ

Описание местоположения зданий, сооружений, объектов незавершенного строительства на земельном участке

							геодезических измерений (определений)	
н221О	—	—	—	388942,89	2271257,62	—	Метод спутниковых геодезических измерений (определений)	Mt = 0,1 м

2. Сведения о характеристиках объекта недвижимости с кадастровым номером 74:08:0301001:271

№ п/п	Наименование характеристики	Значение характеристики
1	2	3
1.	Вид объекта недвижимости	здание
2.	Ранее присвоенный государственный учетный номер (инвентарный) здания, сооружения, объекта незавершенного строительства	—
3.	Кадастровый номер земельного участка (земельных участков), в границах которого (которых) расположены здание, сооружение, объект незавершенного строительства	74:08:0301001:62
4.	Уникальный учетный номер кадастрового квартала, в границах которого расположены здание, сооружение, объект незавершенного строительства	74:08:0301001
5.	Адрес здания, сооружения, объекта незавершенного строительства	—
5.1.	Сведения о местоположении здания, сооружения, объекта незавершенного строительства (при отсутствии адреса) в структурированном в соответствии с федеральной информационной адресной системой виде	Челябинская область, р-н. Карталинский, п. Ольховка, ул. Маяковского, д. 32
5.2.	Дополнительные сведения о местоположении	—
6.	Иные сведения	—

3. Пояснения к сведениям об объекте недвижимости с кадастровым номером 74:08:0301001:271 :

1.	—

1. Сведения о характерных точках контура объекта недвижимости с кадастровым номером 74:08:0301001:272

Система координат МСК-74 **Зона № 2**

КАРТА-ПЛАН ТЕРРИТОРИИ

Описание местоположения зданий, сооружений, объектов незавершенного строительства на земельном участке

Обозначение характерных точек контура	Содержатся в Едином государственном реестре недвижимости			Определены в ходе выполнения комплексных кадастровых работ			Метод определения координат	Формулы, примененные для расчета средней квадратической погрешности определения координат характерных точек границ (M_t), с подставленными в такие формулы значениями и итоговые (вычисленные) значения M_t, м
	Координаты, м		Радиус, м	Координаты, м		Радиус, м		
	X	Y	R	X	Y	R		
1	2	3	4	5	6	7	8	9
н53О	—	—	—	388422,41	2270590,83	—	Метод спутниковых геодезических измерений (определений)	Mt = 0,1 м
н54О	—	—	—	388428,84	2270597,98	—	Метод спутниковых геодезических измерений (определений)	Mt = 0,1 м
н55О	—	—	—	388428,49	2270598,30	—	Метод спутниковых геодезических измерений (определений)	Mt = 0,1 м
н56О	—	—	—	388429,48	2270599,40	—	Метод спутниковых геодезических измерений (определений)	Mt = 0,1 м
н57О	—	—	—	388427,74	2270601,09	—	Метод спутниковых геодезических измерений (определений)	Mt = 0,1 м
н58О	—	—	—	388426,69	2270599,92	—	Метод спутниковых геодезических измерений (определений)	Mt = 0,1 м

КАРТА-ПЛАН ТЕРРИТОРИИ

Описание местоположения зданий, сооружений, объектов незавершенного строительства на земельном участке

н59О	—	—	—	388422,86	2270603,36	—	Метод спутниковых геодезических измерений (определений)	Mt = 0,1 м
н60О	—	—	—	388416,27	2270596,35	—	Метод спутниковых геодезических измерений (определений)	Mt = 0,1 м
н53О	—	—	—	388422,41	2270590,83	—	Метод спутниковых геодезических измерений (определений)	Mt = 0,1 м

2. Сведения о характеристиках объекта недвижимости с кадастровым номером 74:08:0301001:272

№ п/п	Наименование характеристики	Значение характеристики
1	2	3
1.	Вид объекта недвижимости	здание
2.	Ранее присвоенный государственный учетный номер (инвентарный) здания, сооружения, объекта незавершенного строительства	—
3.	Кадастровый номер земельного участка (земельных участков), в границах которого (которых) расположены здание, сооружение, объект незавершенного строительства	74:08:0301001:47
4.	Уникальный учетный номер кадастрового квартала, в границах которого расположены здание, сооружение, объект незавершенного строительства	74:08:0301001
5.	Адрес здания, сооружения, объекта незавершенного строительства	—
5.1.	Сведения о местоположении здания, сооружения, объекта незавершенного строительства (при отсутствии адреса) в структурированном в соответствии с федеральной информационной адресной системой виде	Челябинская область, р-н Карталинский, п Ольховка, ул Маяковского, д 3
5.2.	Дополнительные сведения о местоположении	—
6.	Иные сведения	—

3. Пояснения к сведениям об объекте недвижимости с кадастровым номером 74:08:0301001:272 :

1.	—

КАРТА-ПЛАН ТЕРРИТОРИИ

Описание местоположения зданий, сооружений, объектов незавершенного строительства на земельном участке

1. Сведения о характерных точках контура объекта недвижимости с кадастровым номером 74:08:0301001:273

Система координат МСК-74 **Зона № 2**

Обозначение характерных точек контура	Содержатся в Едином государственном реестре недвижимости			Определены в ходе выполнения комплексных кадастровых работ			Метод определения координат	Формулы, примененные для расчета средней квадратической погрешности определения координат характерных точек границ (M_t), с подставленными в такие формулы значениями и итоговые (вычисленные) значения M_t, м
	Координаты, м		Радиус, м	Координаты, м		Радиус, м		
	X	Y	R	X	Y	R		
1	2	3	4	5	6	7	8	9
н736О	—	—	—	389199,66	2271420,69	—	Метод спутниковых геодезических измерений (определений)	Mt = 0,1 м
н737О	—	—	—	389195,57	2271426,86	—	Метод спутниковых геодезических измерений (определений)	Mt = 0,1 м
н738О	—	—	—	389186,85	2271421,27	—	Метод спутниковых геодезических измерений (определений)	Mt = 0,1 м
н739О	—	—	—	389190,94	2271415,10	—	Метод спутниковых геодезических измерений (определений)	Mt = 0,1 м
н736О	—	—	—	389199,66	2271420,69	—	Метод спутниковых геодезических измерений (определений)	Mt = 0,1 м

КАРТА-ПЛАН ТЕРРИТОРИИ

Описание местоположения зданий, сооружений, объектов незавершенного строительства на земельном участке

2. Сведения о характеристиках объекта недвижимости с кадастровым номером 74:08:0301001:273

№ п/п	Наименование характеристики	Значение характеристики
1	2	3
1.	Вид объекта недвижимости	здание
2.	Ранее присвоенный государственный учетный номер (инвентарный) здания, сооружения, объекта незавершенного строительства	—
3.	Кадастровый номер земельного участка (земельных участков), в границах которого (которых) расположены здание, сооружение, объект незавершенного строительства	74:08:0301001:178
4.	Уникальный учетный номер кадастрового квартала, в границах которого расположены здание, сооружение, объект незавершенного строительства	74:08:0301001
5.	Адрес здания, сооружения, объекта незавершенного строительства	—
5.1.	Сведения о местоположении здания, сооружения, объекта незавершенного строительства (при отсутствии адреса) в структурированном в соответствии с федеральной информационной адресной системой виде	Челябинская область, р-н. Карталинский, п. Ольховка, ул. Маяковского, д. 63
5.2.	Дополнительные сведения о местоположении	—
6.	Иные сведения	—

3. Пояснения к сведениям об объекте недвижимости с кадастровым номером 74:08:0301001:273 :

1.	—

1. Сведения о характерных точках контура объекта недвижимости с кадастровым номером 74:08:0301001:274

Система координат МСК-74 **Зона № 2**

Обозначение характерных точек контура	Содержатся в Едином государственном реестре недвижимости			Определены в ходе выполнения комплексных кадастровых работ			Метод определения координат	Формулы, примененные для расчета средней квадратической погрешности определения координат характерных точек границ (M_t), с подставленными в такие формулы значениями и итоговые (вычисленные) значения M_t, м
	Координаты, м		Радиус, м	Координаты, м		Радиус, м		
	X	Y	R	X	Y	R		
1	2	3	4	5	6	7	8	9
н13О	—	—	—	388942,83	2271936,30	—	Метод спутниковых геодезических измерений (определений)	Mt = 0,1 м
н14О	—	—	—	388937,75	2271941,89	—	Метод	Mt = 0,1 м

КАРТА-ПЛАН ТЕРРИТОРИИ

Описание местоположения зданий, сооружений, объектов незавершенного строительства на земельном участке

							спутниковых геодезических измерений (определений)	
н578О	—	—	—	388929,22	2271933,82	—	Метод спутниковых геодезических измерений (определений)	Mt = 0,1 м
н579О	—	—	—	388934,42	2271928,13	—	Метод спутниковых геодезических измерений (определений)	Mt = 0,1 м
н13О	—	—	—	388942,83	2271936,30	—	Метод спутниковых геодезических измерений (определений)	Mt = 0,1 м

2. Сведения о характеристиках объекта недвижимости с кадастровым номером 74:08:0301001:274

№ п/п	Наименование характеристики	Значение характеристики
1	2	3
1.	Вид объекта недвижимости	здание
2.	Ранее присвоенный государственный учетный номер (инвентарный) здания, сооружения, объекта незавершенного строительства	—
3.	Кадастровый номер земельного участка (земельных участков), в границах которого (которых) расположены здание, сооружение, объект незавершенного строительства	74:08:0301001:36
4.	Уникальный учетный номер кадастрового квартала, в границах которого расположены здание, сооружение, объект незавершенного строительства	74:08:0301001, 74:08:6001008
5.	Адрес здания, сооружения, объекта незавершенного строительства	—
5.1.	Сведения о местоположении здания, сооружения, объекта незавершенного строительства (при отсутствии адреса) в структурированном в соответствии с федеральной информационной адресной системой виде	Челябинская область, р-н. Карталинский, п. Ольховка, ул. Кирова, д. 7
5.2.	Дополнительные сведения о местоположении	—
6.	Иные сведения	—

КАРТА-ПЛАН ТЕРРИТОРИИ

Описание местоположения зданий, сооружений, объектов незавершенного строительства на земельном участке

3. Пояснения к сведениям об объекте недвижимости с кадастровым номером 74:08:0301001:274 :

1.	—

1. Сведения о характерных точках контура объекта недвижимости с кадастровым номером 74:08:0301001:275

Система координат МСК-74 **Зона № 2**

Обозначение характерных точек контура	Содержатся в Едином государственном реестре недвижимости			Определены в ходе выполнения комплексных кадастровых работ			Метод определения координат	Формулы, примененные для расчета средней квадратической погрешности определения координат характерных точек границ (M_t), с подставленными в такие формулы значениями и итоговые (вычисленные) значения M_t, м
	Координаты, м		Радиус, м	Координаты, м		Радиус, м		
	X	Y	R	X	Y	R		
1	2	3	4	5	6	7	8	9
н730О	—	—	—	389334,69	2271502,60	—	Метод спутниковых геодезических измерений (определений)	Mt = 0,1 м
н731О	—	—	—	389329,59	2271508,89	—	Метод спутниковых геодезических измерений (определений)	Mt = 0,1 м
н732О	—	—	—	389321,28	2271502,15	—	Метод спутниковых геодезических измерений (определений)	Mt = 0,1 м
н733О	—	—	—	389324,31	2271498,41	—	Метод спутниковых геодезических измерений (определений)	Mt = 0,1 м
н734О	—	—	—	389323,15	2271497,46	—	Метод спутниковых геодезических измерений	Mt = 0,1 м

КАРТА-ПЛАН ТЕРРИТОРИИ

Описание местоположения зданий, сооружений, объектов незавершенного строительства на земельном участке

							(определений)	
н735О	—	—	—	389325,37	2271495,06	—	Метод спутниковых геодезических измерений (определений)	Mt = 0,1 м
н730О	—	—	—	389334,69	2271502,60	—	Метод спутниковых геодезических измерений (определений)	Mt = 0,1 м

2. Сведения о характеристиках объекта недвижимости с кадастровым номером 74:08:0301001:275

№ п/п	Наименование характеристики	Значение характеристики
1	2	3
1.	Вид объекта недвижимости	здание
2.	Ранее присвоенный государственный учетный номер (инвентарный) здания, сооружения, объекта незавершенного строительства	—
3.	Кадастровый номер земельного участка (земельных участков), в границах которого (которых) расположены здание, сооружение, объект незавершенного строительства	74:08:0301001:180
4.	Уникальный учетный номер кадастрового квартала, в границах которого расположены здание, сооружение, объект незавершенного строительства	74:08:0301001
5.	Адрес здания, сооружения, объекта незавершенного строительства	Челябинская обл., Карталинский р-н, п. Ольховка, ул. Маяковского, д. 73
5.1.	Сведения о местоположении здания, сооружения, объекта незавершенного строительства (при отсутствии адреса) в структурированном в соответствии с федеральной информационной адресной системой виде	—
5.2.	Дополнительные сведения о местоположении	—
6.	Иные сведения	—

3. Пояснения к сведениям об объекте недвижимости с кадастровым номером 74:08:0301001:275 :

1.	—

1. Сведения о характерных точках контура объекта недвижимости с кадастровым номером 74:08:0301001:276

Система координат МСК-74 **Зона № 2**

КАРТА-ПЛАН ТЕРРИТОРИИ

Описание местоположения зданий, сооружений, объектов незавершенного строительства на земельном участке

Обозначение характерных точек контура	Содержатся в Едином государственном реестре недвижимости			Определены в ходе выполнения комплексных кадастровых работ			Метод определения координат	Формулы, примененные для расчета средней квадратической погрешности определения координат характерных точек границ (M_t), с подставленными в такие формулы значениями и итоговые (вычисленные) значения M_t, м
	Координаты, м		Радиус, м	Координаты, м		Радиус, м		
	X	Y	R	X	Y	R		
1	2	3	4	5	6	7	8	9
н95О	—	—	—	388585,55	2270785,73	—	Метод спутниковых геодезических измерений (определений)	Mt = 0,1 м
н96О	—	—	—	388591,91	2270794,55	—	Метод спутниковых геодезических измерений (определений)	Mt = 0,1 м
н97О	—	—	—	388585,60	2270799,09	—	Метод спутниковых геодезических измерений (определений)	Mt = 0,1 м
н98О	—	—	—	388579,19	2270790,27	—	Метод спутниковых геодезических измерений (определений)	Mt = 0,1 м
н95О	—	—	—	388585,55	2270785,73	—	Метод спутниковых геодезических измерений (определений)	Mt = 0,1 м

2. Сведения о характеристиках объекта недвижимости с кадастровым номером 74:08:0301001:276

№ п/п	Наименование характеристики	Значение характеристики
1	2	3
1.	Вид объекта недвижимости	здание

КАРТА-ПЛАН ТЕРРИТОРИИ

Описание местоположения зданий, сооружений, объектов незавершенного строительства на земельном участке

1	2	3
2.	Ранее присвоенный государственный учетный номер (инвентарный) здания, сооружения, объекта незавершенного строительства	—
3.	Кадастровый номер земельного участка (земельных участков), в границах которого (которых) расположены здание, сооружение, объект незавершенного строительства	74:08:0301001:167
4.	Уникальный учетный номер кадастрового квартала, в границах которого расположены здание, сооружение, объект незавершенного строительства	74:08:0301001
5.	Адрес здания, сооружения, объекта незавершенного строительства	—
5.1.	Сведения о местоположении здания, сооружения, объекта незавершенного строительства (при отсутствии адреса) в структурированном в соответствии с федеральной информационной адресной системой виде	Челябинская область, р-н Карталинский, п Ольховка, ул Маяковского, д 19
5.2.	Дополнительные сведения о местоположении	—
6.	Иные сведения	—

3. Пояснения к сведениям об объекте недвижимости с кадастровым номером 74:08:0301001:276 :

1.	—

1. Сведения о характерных точках контура объекта недвижимости с кадастровым номером 74:08:0301001:277

Система координат МСК-74 **Зона № 2**

Обозначение характерных точек контура	Содержатся в Едином государственном реестре недвижимости			Определены в ходе выполнения комплексных кадастровых работ			Метод определения координат	Формулы, примененные для расчета средней квадратической погрешности определения координат характерных точек границ (M_t), с подставленными в такие формулы значениями и итоговые (вычисленные) значения M_t, м
	Координаты, м		Радиус, м	Координаты, м		Радиус, м		
	X	Y	R	X	Y	R		
1	2	3	4	5	6	7	8	9
н229О	—	—	—	388880,50	2271181,34	—	Метод спутниковых геодезических измерений (определений)	Mt = 0,1 м
н230О	—	—	—	388885,29	2271188,36	—	Метод спутниковых геодезических измерений (определений)	Mt = 0,1 м

КАРТА-ПЛАН ТЕРРИТОРИИ

Описание местоположения зданий, сооружений, объектов незавершенного строительства на земельном участке

н231О	—	—	—	388875,36	2271195,11	—	Метод спутниковых геодезических измерений (определений)	Mt = 0,1 м
н232О	—	—	—	388873,43	2271192,28	—	Метод спутниковых геодезических измерений (определений)	Mt = 0,1 м
н233О	—	—	—	388872,07	2271193,21	—	Метод спутниковых геодезических измерений (определений)	Mt = 0,1 м
н234О	—	—	—	388869,10	2271189,01	—	Метод спутниковых геодезических измерений (определений)	Mt = 0,1 м
н229О	—	—	—	388880,50	2271181,34	—	Метод спутниковых геодезических измерений (определений)	Mt = 0,1 м

2. Сведения о характеристиках объекта недвижимости с кадастровым номером 74:08:0301001:277

№ п/п	Наименование характеристики	Значение характеристики
1	2	3
1.	Вид объекта недвижимости	здание
2.	Ранее присвоенный государственный учетный номер (инвентарный) здания, сооружения, объекта незавершенного строительства	—
3.	Кадастровый номер земельного участка (земельных участков), в границах которого (которых) расположены здание, сооружение, объект незавершенного строительства	74:08:0301001:57
4.	Уникальный учетный номер кадастрового квартала, в границах которого расположены здание, сооружение, объект незавершенного строительства	74:08:0301001

КАРТА-ПЛАН ТЕРРИТОРИИ

Описание местоположения зданий, сооружений, объектов незавершенного строительства на земельном участке

1	2	3
5.	Адрес здания, сооружения, объекта незавершенного строительства	—
5.1.	Сведения о местоположении здания, сооружения, объекта незавершенного строительства (при отсутствии адреса) в структурированном в соответствии с федеральной информационной адресной системой виде	Челябинская область, р-н. Карталинский, п. Ольховка, ул. Маяковского, д. 24
5.2.	Дополнительные сведения о местоположении	—
6.	Иные сведения	—

3. Пояснения к сведениям об объекте недвижимости с кадастровым номером 74:08:0301001:277 :

1.	—

1. Сведения о характерных точках контура объекта недвижимости с кадастровым номером 74:08:0301001:278

Система координат МСК-74 **Зона № 2**

Обозначение характерных точек контура	Содержатся в Едином государственном реестре недвижимости			Определены в ходе выполнения комплексных кадастровых работ			Метод определения координат	Формулы, примененные для расчета средней квадратической погрешности определения координат характерных точек границ (M_t), с подставленными в такие формулы значениями и итоговые (вычисленные) значения M_t, м
	Координаты, м		Радиус, м	Координаты, м		Радиус, м		
	X	Y	R	X	Y	R		
1	2	3	4	5	6	7	8	9
н29О	—	—	—	388716,81	2271321,60	—	Метод спутниковых геодезических измерений (определений)	Mt = 0,1 м
н30О	—	—	—	388720,05	2271325,49	—	Метод спутниковых геодезических измерений (определений)	Mt = 0,1 м
н31О	—	—	—	388717,85	2271327,31	—	Метод спутниковых геодезических измерений (определений)	Mt = 0,1 м
н32О	—	—	—	388719,24	2271328,99	—	Метод спутниковых	Mt = 0,1 м

КАРТА-ПЛАН ТЕРРИТОРИИ

Описание местоположения зданий, сооружений, объектов незавершенного строительства на земельном участке

							геодезических измерений (определений)	
н33О	—	—	—	388715,07	2271332,59	—	Метод спутниковых геодезических измерений (определений)	Mt = 0,1 м
н34О	—	—	—	388710,16	2271326,92	—	Метод спутниковых геодезических измерений (определений)	Mt = 0,1 м
н29О	—	—	—	388716,81	2271321,60	—	Метод спутниковых геодезических измерений (определений)	Mt = 0,1 м

2. Сведения о характеристиках объекта недвижимости с кадастровым номером 74:08:0301001:278

№ п/п	Наименование характеристики	Значение характеристики
1	2	3
1.	Вид объекта недвижимости	здание
2.	Ранее присвоенный государственный учетный номер (инвентарный) здания, сооружения, объекта незавершенного строительства	—
3.	Кадастровый номер земельного участка (земельных участков), в границах которого (которых) расположены здание, сооружение, объект незавершенного строительства	74:08:0301001:17
4.	Уникальный учетный номер кадастрового квартала, в границах которого расположены здание, сооружение, объект незавершенного строительства	74:08:0301001
5.	Адрес здания, сооружения, объекта незавершенного строительства	—
5.1.	Сведения о местоположении здания, сооружения, объекта незавершенного строительства (при отсутствии адреса) в структурированном в соответствии с федеральной информационной адресной системой виде	Челябинская область, р-н. Карталинский, п. Ольховка, ул. Пьянзина, д. 34
5.2.	Дополнительные сведения о местоположении	—
6.	Иные сведения	—

КАРТА-ПЛАН ТЕРРИТОРИИ

Описание местоположения зданий, сооружений, объектов незавершенного строительства на земельном участке

3. Пояснения к сведениям об объекте недвижимости с кадастровым номером 74:08:0301001:278 :

1.	—

1. Сведения о характерных точках контура объекта недвижимости с кадастровым номером 74:08:0301001:279

Система координат МСК-74 **Зона № 2**

Обозначение характерных точек контура	Содержатся в Едином государственном реестре недвижимости			Определены в ходе выполнения комплексных кадастровых работ			Метод определения координат	Формулы, примененные для расчета средней квадратической погрешности определения координат характерных точек границ (M_t), с подставленными в такие формулы значениями и итоговые (вычисленные) значения M_t, м
	Координаты, м		Радиус, м	Координаты, м		Радиус, м		
	X	Y	R	X	Y	R		
1	2	3	4	5	6	7	8	9
н145О	—	—	—	388679,56	2270899,70	—	Метод спутниковых геодезических измерений (определений)	Mt = 0,1 м
н146О	—	—	—	388681,80	2270902,51	—	Метод спутниковых геодезических измерений (определений)	Mt = 0,1 м
н147О	—	—	—	388673,24	2270909,34	—	Метод спутниковых геодезических измерений (определений)	Mt = 0,1 м
н148О	—	—	—	388666,75	2270901,22	—	Метод спутниковых геодезических измерений (определений)	Mt = 0,1 м
н149О	—	—	—	388674,05	2270895,40	—	Метод спутниковых геодезических измерений	Mt = 0,1 м

КАРТА-ПЛАН ТЕРРИТОРИИ

Описание местоположения зданий, сооружений, объектов незавершенного строительства на земельном участке

							(определений)	
н150О	—	—	—	388678,33	2270900,69	—	Метод спутниковых геодезических измерений (определений)	Mt = 0,1 м
н145О	—	—	—	388679,56	2270899,70	—	Метод спутниковых геодезических измерений (определений)	Mt = 0,1 м

2. Сведения о характеристиках объекта недвижимости с кадастровым номером 74:08:0301001:279

№ п/п	Наименование характеристики	Значение характеристики
1	2	3
1.	Вид объекта недвижимости	здание
2.	Ранее присвоенный государственный учетный номер (инвентарный) здания, сооружения, объекта незавершенного строительства	—
3.	Кадастровый номер земельного участка (земельных участков), в границах которого (которых) расположены здание, сооружение, объект незавершенного строительства	74:08:0301001:189
4.	Уникальный учетный номер кадастрового квартала, в границах которого расположены здание, сооружение, объект незавершенного строительства	74:08:0301001
5.	Адрес здания, сооружения, объекта незавершенного строительства	—
5.1.	Сведения о местоположении здания, сооружения, объекта незавершенного строительства (при отсутствии адреса) в структурированном в соответствии с федеральной информационной адресной системой виде	Челябинская область, р-н Карталинский, п Ольховка, ул Маяковского, д 21
5.2.	Дополнительные сведения о местоположении	—
6.	Иные сведения	—

3. Пояснения к сведениям об объекте недвижимости с кадастровым номером 74:08:0301001:279 :

1.	—

1. Сведения о характерных точках контура объекта недвижимости с кадастровым номером 74:08:0301001:280

Система координат МСК-74 **Зона № 2**

КАРТА-ПЛАН ТЕРРИТОРИИ

Описание местоположения зданий, сооружений, объектов незавершенного строительства на земельном участке

Обозначение характерных точек контура	Содержатся в Едином государственном реестре недвижимости			Определены в ходе выполнения комплексных кадастровых работ			Метод определения координат	Формулы, примененные для расчета средней квадратической погрешности определения координат характерных точек границ (M_t), с подставленными в такие формулы значениями и итоговые (вычисленные) значения M_t, м
	Координаты, м		Радиус, м	Координаты, м		Радиус, м		
	X	Y	R	X	Y	R		
1	2	3	4	5	6	7	8	9
н580О	—	—	—	388992,22	2271981,28	—	Метод спутниковых геодезических измерений (определений)	Mt = 0,1 м
н581О	—	—	—	388997,18	2271986,92	—	Метод спутниковых геодезических измерений (определений)	Mt = 0,1 м
н582О	—	—	—	388995,63	2271988,31	—	Метод спутниковых геодезических измерений (определений)	Mt = 0,1 м
н583О	—	—	—	388999,07	2271992,18	—	Метод спутниковых геодезических измерений (определений)	Mt = 0,1 м
н584О	—	—	—	388995,46	2271995,33	—	Метод спутниковых геодезических измерений (определений)	Mt = 0,1 м
н585О	—	—	—	388988,76	2271988,28	—	Метод спутниковых геодезических измерений (определений)	Mt = 0,1 м

КАРТА-ПЛАН ТЕРРИТОРИИ

Описание местоположения зданий, сооружений, объектов незавершенного строительства на земельном участке

н586О	—	—	—	388991,76	2271985,39	—	Метод спутниковых геодезических измерений (определений)	Mt = 0,1 м
н587О	—	—	—	388989,97	2271983,29	—	Метод спутниковых геодезических измерений (определений)	Mt = 0,1 м
н580О	—	—	—	388992,22	2271981,28	—	Метод спутниковых геодезических измерений (определений)	Mt = 0,1 м

2. Сведения о характеристиках объекта недвижимости с кадастровым номером 74:08:0301001:280

№ п/п	Наименование характеристики	Значение характеристики
1	2	3
1.	Вид объекта недвижимости	здание
2.	Ранее присвоенный государственный учетный номер (инвентарный) здания, сооружения, объекта незавершенного строительства	—
3.	Кадастровый номер земельного участка (земельных участков), в границах которого (которых) расположены здание, сооружение, объект незавершенного строительства	74:08:0301001:195
4.	Уникальный учетный номер кадастрового квартала, в границах которого расположены здание, сооружение, объект незавершенного строительства	74:08:0301001
5.	Адрес здания, сооружения, объекта незавершенного строительства	—
5.1.	Сведения о местоположении здания, сооружения, объекта незавершенного строительства (при отсутствии адреса) в структурированном в соответствии с федеральной информационной адресной системой виде	Челябинская область, р-н Карталинский, п Ольховка, ул Кирова, д 11
5.2.	Дополнительные сведения о местоположении	—
6.	Иные сведения	—

3. Пояснения к сведениям об объекте недвижимости с кадастровым номером 74:08:0301001:280 :

1.	—

КАРТА-ПЛАН ТЕРРИТОРИИ

Описание местоположения зданий, сооружений, объектов незавершенного строительства на земельном участке

1. Сведения о характерных точках контура объекта недвижимости с кадастровым номером 74:08:0301001:282

Система координат МСК-74 **Зона № 2**

Обозначение характерных точек контура	Содержатся в Едином государственном реестре недвижимости			Определены в ходе выполнения комплексных кадастровых работ			Метод определения координат	Формулы, примененные для расчета средней квадратической погрешности определения координат характерных точек границ (M_t), с подставленными в такие формулы значениями и итоговые (вычисленные) значения M_t, м
	Координаты, м		Радиус, м	Координаты, м		Радиус, м		
	X	Y	R	X	Y	R		
1	2	3	4	5	6	7	8	9
н600О	—	—	—	389143,49	2272130,38	—	Метод спутниковых геодезических измерений (определений)	Mt = 0,1 м
н601О	—	—	—	389149,37	2272136,79	—	Метод спутниковых геодезических измерений (определений)	Mt = 0,1 м
н602О	—	—	—	389142,00	2272143,54	—	Метод спутниковых геодезических измерений (определений)	Mt = 0,1 м
н603О	—	—	—	389136,12	2272137,13	—	Метод спутниковых геодезических измерений (определений)	Mt = 0,1 м
н600О	—	—	—	389143,49	2272130,38	—	Метод спутниковых геодезических измерений (определений)	Mt = 0,1 м

КАРТА-ПЛАН ТЕРРИТОРИИ

Описание местоположения зданий, сооружений, объектов незавершенного строительства на земельном участке

2. Сведения о характеристиках объекта недвижимости с кадастровым номером 74:08:0301001:282

№ п/п	Наименование характеристики	Значение характеристики
1	2	3
1.	Вид объекта недвижимости	здание
2.	Ранее присвоенный государственный учетный номер (инвентарный) здания, сооружения, объекта незавершенного строительства	—
3.	Кадастровый номер земельного участка (земельных участков), в границах которого (которых) расположены здание, сооружение, объект незавершенного строительства	74:08:0301001:157
4.	Уникальный учетный номер кадастрового квартала, в границах которого расположены здание, сооружение, объект незавершенного строительства	74:08:0301001
5.	Адрес здания, сооружения, объекта незавершенного строительства	—
5.1.	Сведения о местоположении здания, сооружения, объекта незавершенного строительства (при отсутствии адреса) в структурированном в соответствии с федеральной информационной адресной системой виде	Челябинская область, р-н Карталинский, п Ольховка, ул Кирова, д 17
5.2.	Дополнительные сведения о местоположении	—
6.	Иные сведения	—

3. Пояснения к сведениям об объекте недвижимости с кадастровым номером 74:08:0301001:282 :

1.	—

1. Сведения о характерных точках контура объекта недвижимости с кадастровым номером 74:08:0301001:283

Система координат МСК-74 **Зона № 2**

Обозначение характерных точек контура	Содержатся в Едином государственном реестре недвижимости			Определены в ходе выполнения комплексных кадастровых работ			Метод определения координат	Формулы, примененные для расчета средней квадратической погрешности определения координат характерных точек границ (M_t), с подставленными в такие формулы значениями и итоговые (вычисленные) значения M_t, м
	Координаты, м		Радиус, м	Координаты, м		Радиус, м		
	X	Y	R	X	Y	R		
1	2	3	4	5	6	7	8	9
н594О	—	—	—	389137,84	2272123,57	—	Метод спутниковых геодезических измерений (определений)	Mt = 0,1 м
н595О	—	—	—	389130,14	2272130,65	—	Метод	Mt = 0,1 м

КАРТА-ПЛАН ТЕРРИТОРИИ

Описание местоположения зданий, сооружений, объектов незавершенного строительства на земельном участке

							спутниковых геодезических измерений (определений)	
н596О	—	—	—	389124,99	2272125,06	—	Метод спутниковых геодезических измерений (определений)	Mt = 0,1 м
н597О	—	—	—	389129,71	2272120,69	—	Метод спутниковых геодезических измерений (определений)	Mt = 0,1 м
н598О	—	—	—	389127,71	2272118,50	—	Метод спутниковых геодезических измерений (определений)	Mt = 0,1 м
н599О	—	—	—	389130,68	2272115,77	—	Метод спутниковых геодезических измерений (определений)	Mt = 0,1 м
н594О	—	—	—	389137,84	2272123,57	—	Метод спутниковых геодезических измерений (определений)	Mt = 0,1 м

2. Сведения о характеристиках объекта недвижимости с кадастровым номером 74:08:0301001:283

№ п/п	Наименование характеристики	Значение характеристики
1	2	3
1.	Вид объекта недвижимости	здание
2.	Ранее присвоенный государственный учетный номер (инвентарный) здания, сооружения, объекта незавершенного строительства	—
3.	Кадастровый номер земельного участка (земельных участков), в границах	74:08:0301001:156

КАРТА-ПЛАН ТЕРРИТОРИИ

Описание местоположения зданий, сооружений, объектов незавершенного строительства на земельном участке

1	2	3
	которого (которых) расположены здание, сооружение, объект незавершенного строительства	
4.	Уникальный учетный номер кадастрового квартала, в границах которого расположены здание, сооружение, объект незавершенного строительства	74:08:0301001
5.	Адрес здания, сооружения, объекта незавершенного строительства	—
5.1.	Сведения о местоположении здания, сооружения, объекта незавершенного строительства (при отсутствии адреса) в структурированном в соответствии с федеральной информационной адресной системой виде	Челябинская область, р-н. Карталинский, п. Ольховка, ул. Кирова, д. 15
5.2.	Дополнительные сведения о местоположении	—
6.	Иные сведения	—

3. Пояснения к сведениям об объекте недвижимости с кадастровым номером 74:08:0301001:283 :

1.	—

1. Сведения о характерных точках контура объекта недвижимости с кадастровым номером 74:08:0301001:284

Система координат МСК-74 **Зона № 2**

Обозначение характерных точек контура	Содержатся в Едином государственном реестре недвижимости			Определены в ходе выполнения комплексных кадастровых работ			Метод определения координат	Формулы, примененные для расчета средней квадратической погрешности определения координат характерных точек границ (M_t), с подставленными в такие формулы значениями и итоговые (вычисленные) значения M_t, м
	Координаты, м		Радиус, м	Координаты, м		Радиус, м		
	X	Y	R	X	Y	R		
1	2	3	4	5	6	7	8	9
н604О	—	—	—	389166,98	2272153,19	—	Метод спутниковых геодезических измерений (определений)	Mt = 0,1 м
н605О	—	—	—	389164,86	2272155,09	—	Метод спутниковых геодезических измерений (определений)	Mt = 0,1 м
н606О	—	—	—	389165,19	2272155,45	—	Метод спутниковых геодезических	Mt = 0,1 м

КАРТА-ПЛАН ТЕРРИТОРИИ

Описание местоположения зданий, сооружений, объектов незавершенного строительства на земельном участке

							измерений (определений)	
н607О	—	—	—	389157,99	2272161,89	—	Метод спутниковых геодезических измерений (определений)	Mt = 0,1 м
н608О	—	—	—	389153,12	2272156,45	—	Метод спутниковых геодезических измерений (определений)	Mt = 0,1 м
н609О	—	—	—	389160,32	2272150,01	—	Метод спутниковых геодезических измерений (определений)	Mt = 0,1 м
н610О	—	—	—	389159,26	2272148,84	—	Метод спутниковых геодезических измерений (определений)	Mt = 0,1 м
н611О	—	—	—	389161,38	2272146,94	—	Метод спутниковых геодезических измерений (определений)	Mt = 0,1 м
н604О	—	—	—	389166,98	2272153,19	—	Метод спутниковых геодезических измерений (определений)	Mt = 0,1 м

2. Сведения о характеристиках объекта недвижимости с кадастровым номером 74:08:0301001:284

№ п/п	Наименование характеристики	Значение характеристики
1	2	3
1.	Вид объекта недвижимости	здание

КАРТА-ПЛАН ТЕРРИТОРИИ

Описание местоположения зданий, сооружений, объектов незавершенного строительства на земельном участке

1	2	3
2.	Ранее присвоенный государственный учетный номер (инвентарный) здания, сооружения, объекта незавершенного строительства	—
3.	Кадастровый номер земельного участка (земельных участков), в границах которого (которых) расположены здание, сооружение, объект незавершенного строительства	74:08:0301001:40
4.	Уникальный учетный номер кадастрового квартала, в границах которого расположены здание, сооружение, объект незавершенного строительства	74:08:0301001
5.	Адрес здания, сооружения, объекта незавершенного строительства	—
5.1.	Сведения о местоположении здания, сооружения, объекта незавершенного строительства (при отсутствии адреса) в структурированном в соответствии с федеральной информационной адресной системой виде	Челябинская область, р-н. Карталинский, п. Ольховка, ул. Кирова, д. 19
5.2.	Дополнительные сведения о местоположении	—
6.	Иные сведения	—

3. Пояснения к сведениям об объекте недвижимости с кадастровым номером 74:08:0301001:284 :

1.	—

1. Сведения о характерных точках контура объекта недвижимости с кадастровым номером 74:08:0301001:285

Система координат МСК-74 **Зона № 2**

Обозначение характерных точек контура	Содержатся в Едином государственном реестре недвижимости			Определены в ходе выполнения комплексных кадастровых работ			Метод определения координат	Формулы, примененные для расчета средней квадратической погрешности определения координат характерных точек границ (M_t), с подставленными в такие формулы значениями и итоговые (вычисленные) значения M_t, м
	Координаты, м		Радиус, м	Координаты, м		Радиус, м		
	X	Y	R	X	Y	R		
1	2	3	4	5	6	7	8	9
н151О	—	—	—	388686,80	2270914,16	—	Метод спутниковых геодезических измерений (определений)	Mt = 0,1 м
н152О	—	—	—	388693,63	2270922,63	—	Метод спутниковых геодезических измерений (определений)	Mt = 0,1 м

КАРТА-ПЛАН ТЕРРИТОРИИ

Описание местоположения зданий, сооружений, объектов незавершенного строительства на земельном участке

н153О	—	—	—	388691,60	2270924,26	—	Метод спутниковых геодезических измерений (определений)	Mt = 0,1 м
н154О	—	—	—	388691,06	2270923,58	—	Метод спутниковых геодезических измерений (определений)	Mt = 0,1 м
н155О	—	—	—	388687,42	2270926,53	—	Метод спутниковых геодезических измерений (определений)	Mt = 0,1 м
н156О	—	—	—	388681,13	2270918,76	—	Метод спутниковых геодезических измерений (определений)	Mt = 0,1 м
н151О	—	—	—	388686,80	2270914,16	—	Метод спутниковых геодезических измерений (определений)	Mt = 0,1 м

2. Сведения о характеристиках объекта недвижимости с кадастровым номером 74:08:0301001:285

№ п/п	Наименование характеристики	Значение характеристики
1	2	3
1.	Вид объекта недвижимости	здание
2.	Ранее присвоенный государственный учетный номер (инвентарный) здания, сооружения, объекта незавершенного строительства	—
3.	Кадастровый номер земельного участка (земельных участков), в границах которого (которых) расположены здание, сооружение, объект незавершенного строительства	74:08:0301001:168
4.	Уникальный учетный номер кадастрового квартала, в границах которого расположены здание, сооружение, объект незавершенного строительства	74:08:0301001

КАРТА-ПЛАН ТЕРРИТОРИИ

Описание местоположения зданий, сооружений, объектов незавершенного строительства на земельном участке

1	2	3
5.	Адрес здания, сооружения, объекта незавершенного строительства	—
5.1.	Сведения о местоположении здания, сооружения, объекта незавершенного строительства (при отсутствии адреса) в структурированном в соответствии с федеральной информационной адресной системой виде	Челябинская область, р-н. Карталинский, п. Ольховка, ул. Маяковского, д. 23
5.2.	Дополнительные сведения о местоположении	—
6.	Иные сведения	—

3. Пояснения к сведениям об объекте недвижимости с кадастровым номером 74:08:0301001:285 :

1.	—

1. Сведения о характерных точках контура объекта недвижимости с кадастровым номером 74:08:0301001:286

Система координат МСК-74 **Зона № 2**

Обозначение характерных точек контура	Содержатся в Едином государственном реестре недвижимости			Определены в ходе выполнения комплексных кадастровых работ			Метод определения координат	Формулы, примененные для расчета средней квадратической погрешности определения координат характерных точек границ (M_t), с подставленными в такие формулы значениями и итоговые (вычисленные) значения M_t, м
	Координаты, м		Радиус, м	Координаты, м		Радиус, м		
	X	Y	R	X	Y	R		
1	2	3	4	5	6	7	8	9
н181О	—	—	—	388769,07	2271019,40	—	Метод спутниковых геодезических измерений (определений)	Mt = 0,1 м
н182О	—	—	—	388775,46	2271027,84	—	Метод спутниковых геодезических измерений (определений)	Mt = 0,1 м
н183О	—	—	—	388773,47	2271029,35	—	Метод спутниковых геодезических измерений (определений)	Mt = 0,1 м
н184О	—	—	—	388772,51	2271028,08	—	Метод спутниковых	Mt = 0,1 м

КАРТА-ПЛАН ТЕРРИТОРИИ

Описание местоположения зданий, сооружений, объектов незавершенного строительства на земельном участке

							геодезических измерений (определений)	
н185О	—	—	—	388768,12	2271031,38	—	Метод спутниковых геодезических измерений (определений)	Mt = 0,1 м
н186О	—	—	—	388762,68	2271024,22	—	Метод спутниковых геодезических измерений (определений)	Mt = 0,1 м
н181О	—	—	—	388769,07	2271019,40	—	Метод спутниковых геодезических измерений (определений)	Mt = 0,1 м

2. Сведения о характеристиках объекта недвижимости с кадастровым номером 74:08:0301001:286

№ п/п	Наименование характеристики	Значение характеристики
1	2	3
1.	Вид объекта недвижимости	здание
2.	Ранее присвоенный государственный учетный номер (инвентарный) здания, сооружения, объекта незавершенного строительства	—
3.	Кадастровый номер земельного участка (земельных участков), в границах которого (которых) расположены здание, сооружение, объект незавершенного строительства	74:08:0301001:170
4.	Уникальный учетный номер кадастрового квартала, в границах которого расположены здание, сооружение, объект незавершенного строительства	74:08:0301001
5.	Адрес здания, сооружения, объекта незавершенного строительства	—
5.1.	Сведения о местоположении здания, сооружения, объекта незавершенного строительства (при отсутствии адреса) в структурированном в соответствии с федеральной информационной адресной системой виде	Челябинская область, р-н. Карталинский, п. Ольховка, ул. Маяковского, д. 31
5.2.	Дополнительные сведения о местоположении	—
6.	Иные сведения	—

КАРТА-ПЛАН ТЕРРИТОРИИ

Описание местоположения зданий, сооружений, объектов незавершенного строительства на земельном участке

3. Пояснения к сведениям об объекте недвижимости с кадастровым номером 74:08:0301001:286 :

1.	—

1. Сведения о характерных точках контура объекта недвижимости с кадастровым номером 74:08:0301001:287

Система координат МСК-74 **Зона № 2**

Обозначение характерных точек контура	Содержатся в Едином государственном реестре недвижимости			Определены в ходе выполнения комплексных кадастровых работ			Метод определения координат	Формулы, примененные для расчета средней квадратической погрешности определения координат характерных точек границ (M_t), с подставленными в такие формулы значениями и итоговые (вычисленные) значения M_t, м
	Координаты, м		Радиус, м	Координаты, м		Радиус, м		
	X	Y	R	X	Y	R		
1	2	3	4	5	6	7	8	9
н197О	—	—	—	388960,57	2271214,29	—	Метод спутниковых геодезических измерений (определений)	Mt = 0,1 м
н198О	—	—	—	388954,53	2271219,53	—	Метод спутниковых геодезических измерений (определений)	Mt = 0,1 м
н199О	—	—	—	388948,15	2271212,22	—	Метод спутниковых геодезических измерений (определений)	Mt = 0,1 м
н200О	—	—	—	388951,29	2271209,48	—	Метод спутниковых геодезических измерений (определений)	Mt = 0,1 м
н201О	—	—	—	388949,99	2271207,98	—	Метод спутниковых геодезических измерений	Mt = 0,1 м

КАРТА-ПЛАН ТЕРРИТОРИИ

Описание местоположения зданий, сооружений, объектов незавершенного строительства на земельном участке

							(определений)	
н202О	—	—	—	388952,85	2271205,48	—	Метод спутниковых геодезических измерений (определений)	Mt = 0,1 м
н197О	—	—	—	388960,57	2271214,29	—	Метод спутниковых геодезических измерений (определений)	Mt = 0,1 м

2. Сведения о характеристиках объекта недвижимости с кадастровым номером 74:08:0301001:287

№ п/п	Наименование характеристики	Значение характеристики
1	2	3
1.	Вид объекта недвижимости	здание
2.	Ранее присвоенный государственный учетный номер (инвентарный) здания, сооружения, объекта незавершенного строительства	—
3.	Кадастровый номер земельного участка (земельных участков), в границах которого (которых) расположены здание, сооружение, объект незавершенного строительства	74:08:0301001:60
4.	Уникальный учетный номер кадастрового квартала, в границах которого расположены здание, сооружение, объект незавершенного строительства	74:08:0301001
5.	Адрес здания, сооружения, объекта незавершенного строительства	—
5.1.	Сведения о местоположении здания, сооружения, объекта незавершенного строительства (при отсутствии адреса) в структурированном в соответствии с федеральной информационной адресной системой виде	Челябинская область, р-н. Карталинский, п. Ольховка, ул. Маяковского, д. 39
5.2.	Дополнительные сведения о местоположении	—
6.	Иные сведения	—

3. Пояснения к сведениям об объекте недвижимости с кадастровым номером 74:08:0301001:287 :

1.	—

1. Сведения о характерных точках контура объекта недвижимости с кадастровым номером 74:08:0301001:289

Система координат МСК-74 **Зона № 2**

КАРТА-ПЛАН ТЕРРИТОРИИ

Описание местоположения зданий, сооружений, объектов незавершенного строительства на земельном участке

Обозначение характерных точек контура	Содержатся в Едином государственном реестре недвижимости			Определены в ходе выполнения комплексных кадастровых работ			Метод определения координат	Формулы, примененные для расчета средней квадратической погрешности определения координат характерных точек границ (M_t), с подставленными в такие формулы значениями и итоговые (вычисленные) значения M_t, м
	Координаты, м		Радиус, м	Координаты, м		Радиус, м		
	X	Y	R	X	Y	R		
1	2	3	4	5	6	7	8	9
н746О	—	—	—	389163,66	2271381,90	—	Метод спутниковых геодезических измерений (определений)	Mt = 0,1 м
н747О	—	—	—	389170,15	2271389,83	—	Метод спутниковых геодезических измерений (определений)	Mt = 0,1 м
н748О	—	—	—	389163,95	2271395,23	—	Метод спутниковых геодезических измерений (определений)	Mt = 0,1 м
н749О	—	—	—	389158,04	2271388,36	—	Метод спутниковых геодезических измерений (определений)	Mt = 0,1 м
н750О	—	—	—	389161,89	2271385,06	—	Метод спутниковых геодезических измерений (определений)	Mt = 0,1 м
н751О	—	—	—	389161,09	2271384,03	—	Метод спутниковых геодезических измерений (определений)	Mt = 0,1 м

КАРТА-ПЛАН ТЕРРИТОРИИ

Описание местоположения зданий, сооружений, объектов незавершенного строительства на земельном участке

н746О	—	—	—	389163,66	2271381,90	—	Метод спутниковых геодезических измерений (определений)	Mt = 0,1 м

2. Сведения о характеристиках объекта недвижимости с кадастровым номером 74:08:0301001:289

№ п/п	Наименование характеристики	Значение характеристики
1	2	3
1.	Вид объекта недвижимости	здание
2.	Ранее присвоенный государственный учетный номер (инвентарный) здания, сооружения, объекта незавершенного строительства	—
3.	Кадастровый номер земельного участка (земельных участков), в границах которого (которых) расположены здание, сооружение, объект незавершенного строительства	74:08:0301001:191
4.	Уникальный учетный номер кадастрового квартала, в границах которого расположены здание, сооружение, объект незавершенного строительства	74:08:0301001
5.	Адрес здания, сооружения, объекта незавершенного строительства	—
5.1.	Сведения о местоположении здания, сооружения, объекта незавершенного строительства (при отсутствии адреса) в структурированном в соответствии с федеральной информационной адресной системой виде	Челябинская область, р-н. Карталинский, п. Ольховка, ул. Маяковского, д. 59
5.2.	Дополнительные сведения о местоположении	—
6.	Иные сведения	—

3. Пояснения к сведениям об объекте недвижимости с кадастровым номером 74:08:0301001:289 :

1.	—

1. Сведения о характерных точках контура объекта недвижимости с кадастровым номером 74:08:0301001:290

Система координат МСК-74 **Зона № 2**

Обозначение характерных точек контура	Содержатся в Едином государственном реестре недвижимости			Определены в ходе выполнения комплексных кадастровых работ			Метод определения координат	Формулы, примененные для расчета средней квадратической погрешности определения координат характерных точек границ (M_t), с подставленными в такие формулы значениями и итоговые (вычисленные) значения M_t, м
	Координаты, м		Радиус, м	Координаты, м		Радиус, м		
	X	Y	R	X	Y	R		
1	2	3	4	5	6	7	8	9
н688О	—	—	—	388321,95	2270925,27	—	Метод	Mt = 0,1 м

КАРТА-ПЛАН ТЕРРИТОРИИ								
Описание местоположения зданий, сооружений, объектов незавершенного строительства на земельном участке								
							спутниковых геодезических измерений (определений)	
н689О	—	—	—	388329,52	2270933,25	—	Метод спутниковых геодезических измерений (определений)	Mt = 0,1 м
н690О	—	—	—	388324,02	2270938,50	—	Метод спутниковых геодезических измерений (определений)	Mt = 0,1 м
н691О	—	—	—	388316,46	2270930,52	—	Метод спутниковых геодезических измерений (определений)	Mt = 0,1 м
н692О	—	—	—	388317,42	2270929,60	—	Метод спутниковых геодезических измерений (определений)	Mt = 0,1 м
н693О	—	—	—	388316,31	2270928,43	—	Метод спутниковых геодезических измерений (определений)	Mt = 0,1 м
н694О	—	—	—	388318,26	2270926,59	—	Метод спутниковых геодезических измерений (определений)	Mt = 0,1 м
н695О	—	—	—	388319,36	2270927,74	—	Метод спутниковых геодезических	Mt = 0,1 м

КАРТА-ПЛАН ТЕРРИТОРИИ

Описание местоположения зданий, сооружений, объектов незавершенного строительства на земельном участке

							измерений (определений)	
н688О	—	—	—	388321,95	2270925,27	—	Метод спутниковых геодезических измерений (определений)	Mt = 0,1 м

2. Сведения о характеристиках объекта недвижимости с кадастровым номером 74:08:0301001:290

№ п/п	Наименование характеристики	Значение характеристики
1	2	3
1.	Вид объекта недвижимости	здание
2.	Ранее присвоенный государственный учетный номер (инвентарный) здания, сооружения, объекта незавершенного строительства	—
3.	Кадастровый номер земельного участка (земельных участков), в границах которого (которых) расположены здание, сооружение, объект незавершенного строительства	74:08:0301001:117
4.	Уникальный учетный номер кадастрового квартала, в границах которого расположены здание, сооружение, объект незавершенного строительства	74:08:0301001
5.	Адрес здания, сооружения, объекта незавершенного строительства	—
5.1.	Сведения о местоположении здания, сооружения, объекта незавершенного строительства (при отсутствии адреса) в структурированном в соответствии с федеральной информационной адресной системой виде	Челябинская область, р-н. Карталинский, п. Ольховка, ул. Пьянзина, д. 6
5.2.	Дополнительные сведения о местоположении	—
6.	Иные сведения	—

3. Пояснения к сведениям об объекте недвижимости с кадастровым номером 74:08:0301001:290 :

1.	—

1. Сведения о характерных точках контура объекта недвижимости с кадастровым номером 74:08:0301001:291

Система координат МСК-74 **Зона № 2**

Обозначение характерных точек контура	Содержатся в Едином государственном реестре недвижимости			Определены в ходе выполнения комплексных кадастровых работ			Метод определения координат	Формулы, примененные для расчета средней квадратической погрешности определения координат характерных точек границ (M_t), с подставленными в такие формулы значениями и итоговые (вычисленные) значения M_t, м
	Координаты, м		Радиус, м	Координаты, м		Радиус, м		
	X	Y	R	X	Y	R		

КАРТА-ПЛАН ТЕРРИТОРИИ								
Описание местоположения зданий, сооружений, объектов незавершенного строительства на земельном участке								
1	**2**	**3**	**4**	**5**	**6**	**7**	**8**	**9**
н696О	—	—	—	388464,33	2270979,89	—	Метод спутниковых геодезических измерений (определений)	Mt = 0,1 м
н697О	—	—	—	388469,78	2270984,85	—	Метод спутниковых геодезических измерений (определений)	Mt = 0,1 м
н698О	—	—	—	388462,31	2270993,09	—	Метод спутниковых геодезических измерений (определений)	Mt = 0,1 м
н699О	—	—	—	388454,90	2270986,25	—	Метод спутниковых геодезических измерений (определений)	Mt = 0,1 м
н700О	—	—	—	388459,62	2270981,12	—	Метод спутниковых геодезических измерений (определений)	Mt = 0,1 м
н701О	—	—	—	388461,58	2270982,91	—	Метод спутниковых геодезических измерений (определений)	Mt = 0,1 м
н696О	—	—	—	388464,33	2270979,89	—	Метод спутниковых геодезических измерений (определений)	Mt = 0,1 м

КАРТА-ПЛАН ТЕРРИТОРИИ

Описание местоположения зданий, сооружений, объектов незавершенного строительства на земельном участке

2. Сведения о характеристиках объекта недвижимости с кадастровым номером 74:08:0301001:291

№ п/п	Наименование характеристики	Значение характеристики
1	2	3
1.	Вид объекта недвижимости	здание
2.	Ранее присвоенный государственный учетный номер (инвентарный) здания, сооружения, объекта незавершенного строительства	—
3.	Кадастровый номер земельного участка (земельных участков), в границах которого (которых) расположены здание, сооружение, объект незавершенного строительства	74:08:0301001:187
4.	Уникальный учетный номер кадастрового квартала, в границах которого расположены здание, сооружение, объект незавершенного строительства	74:08:0301001
5.	Адрес здания, сооружения, объекта незавершенного строительства	—
5.1.	Сведения о местоположении здания, сооружения, объекта незавершенного строительства (при отсутствии адреса) в структурированном в соответствии с федеральной информационной адресной системой виде	Челябинская область, р-н Карталинский, п Ольховка, ул Пьянзина, д 17 а
5.2.	Дополнительные сведения о местоположении	—
6.	Иные сведения	—

3. Пояснения к сведениям об объекте недвижимости с кадастровым номером 74:08:0301001:291 :

1.	—

1. Сведения о характерных точках контура объекта недвижимости с кадастровым номером 74:08:0301001:292

Система координат МСК-74 **Зона № 2**

Обозначение характерных точек контура	Содержатся в Едином государственном реестре недвижимости			Определены в ходе выполнения комплексных кадастровых работ			Метод определения координат	Формулы, примененные для расчета средней квадратической погрешности определения координат характерных точек границ (M_t), с подставленными в такие формулы значениями и итоговые (вычисленные) значения M_t, м
	Координаты, м		Радиус, м	Координаты, м		Радиус, м		
	X	Y	R	X	Y	R		
1	2	3	4	5	6	7	8	9
н566О	—	—	—	388496,19	2271014,72	—	Метод спутниковых геодезических измерений (определений)	Mt = 0,1 м
н567О	—	—	—	388490,83	2271020,27	—	Метод	Mt = 0,1 м

КАРТА-ПЛАН ТЕРРИТОРИИ

Описание местоположения зданий, сооружений, объектов незавершенного строительства на земельном участке

							спутниковых геодезических измерений (определений)	
н568О	—	—	—	388484,14	2271013,15	—	Метод спутниковых геодезических измерений (определений)	Mt = 0,1 м
н569О	—	—	—	388484,01	2271013,29	—	Метод спутниковых геодезических измерений (определений)	Mt = 0,1 м
н570О	—	—	—	388482,84	2271012,03	—	Метод спутниковых геодезических измерений (определений)	Mt = 0,1 м
н571О	—	—	—	388487,93	2271006,75	—	Метод спутниковых геодезических измерений (определений)	Mt = 0,1 м
н566О	—	—	—	388496,19	2271014,72	—	Метод спутниковых геодезических измерений (определений)	Mt = 0,1 м

2. Сведения о характеристиках объекта недвижимости с кадастровым номером 74:08:0301001:292

№ п/п	Наименование характеристики	Значение характеристики
1	2	3
1.	Вид объекта недвижимости	здание
2.	Ранее присвоенный государственный учетный номер (инвентарный) здания, сооружения, объекта незавершенного строительства	—
3.	Кадастровый номер земельного участка (земельных участков), в границах	74:08:0301001:5

КАРТА-ПЛАН ТЕРРИТОРИИ

Описание местоположения зданий, сооружений, объектов незавершенного строительства на земельном участке

1	2	3
	которого (которых) расположены здание, сооружение, объект незавершенного строительства	
4.	Уникальный учетный номер кадастрового квартала, в границах которого расположены здание, сооружение, объект незавершенного строительства	74:08:0301001
5.	Адрес здания, сооружения, объекта незавершенного строительства	—
5.1.	Сведения о местоположении здания, сооружения, объекта незавершенного строительства (при отсутствии адреса) в структурированном в соответствии с федеральной информационной адресной системой виде	Челябинская область, р-н. Карталинский, п. Ольховка, ул. Пьянзина, д. 17
5.2.	Дополнительные сведения о местоположении	—
6.	Иные сведения	—

3. Пояснения к сведениям об объекте недвижимости с кадастровым номером 74:08:0301001:292 :

1.	—

1. Сведения о характерных точках контура объекта недвижимости с кадастровым номером 74:08:0301001:294

Система координат МСК-74 **Зона № 2**

Обозначение характерных точек контура	Содержатся в Едином государственном реестре недвижимости			Определены в ходе выполнения комплексных кадастровых работ			Метод определения координат	Формулы, примененные для расчета средней квадратической погрешности определения координат характерных точек границ (M_t), с подставленными в такие формулы значениями и итоговые (вычисленные) значения M_t, м
	Координаты, м		Радиус, м	Координаты, м		Радиус, м		
	X	Y	R	X	Y	R		
1	2	3	4	5	6	7	8	9
н417О	—	—	—	388935,46	2271560,19	—	Метод спутниковых геодезических измерений (определений)	Mt = 0,1 м
н418О	—	—	—	388941,55	2271567,45	—	Метод спутниковых геодезических измерений (определений)	Mt = 0,1 м
н419О	—	—	—	388935,83	2271572,24	—	Метод спутниковых геодезических	Mt = 0,1 м

КАРТА-ПЛАН ТЕРРИТОРИИ

Описание местоположения зданий, сооружений, объектов незавершенного строительства на земельном участке

							измерений (определений)	
н420О	—	—	—	388928,81	2271563,88	—	Метод спутниковых геодезических измерений (определений)	Mt = 0,1 м
н421О	—	—	—	388930,09	2271562,82	—	Метод спутниковых геодезических измерений (определений)	Mt = 0,1 м
н422О	—	—	—	388929,32	2271561,90	—	Метод спутниковых геодезических измерений (определений)	Mt = 0,1 м
н423О	—	—	—	388930,59	2271560,85	—	Метод спутниковых геодезических измерений (определений)	Mt = 0,1 м
н424О	—	—	—	388932,25	2271562,85	—	Метод спутниковых геодезических измерений (определений)	Mt = 0,1 м
н417О	—	—	—	388935,46	2271560,19	—	Метод спутниковых геодезических измерений (определений)	Mt = 0,1 м

2. Сведения о характеристиках объекта недвижимости с кадастровым номером 74:08:0301001:294

№ п/п	Наименование характеристики	Значение характеристики
1	2	3
1.	Вид объекта недвижимости	здание

КАРТА-ПЛАН ТЕРРИТОРИИ

Описание местоположения зданий, сооружений, объектов незавершенного строительства на земельном участке

1	2	3
2.	Ранее присвоенный государственный учетный номер (инвентарный) здания, сооружения, объекта незавершенного строительства	—
3.	Кадастровый номер земельного участка (земельных участков), в границах которого (которых) расположены здание, сооружение, объект незавершенного строительства	74:08:0301001:138
4.	Уникальный учетный номер кадастрового квартала, в границах которого расположены здание, сооружение, объект незавершенного строительства	74:08:0301001
5.	Адрес здания, сооружения, объекта незавершенного строительства	—
5.1.	Сведения о местоположении здания, сооружения, объекта незавершенного строительства (при отсутствии адреса) в структурированном в соответствии с федеральной информационной адресной системой виде	Челябинская область, р-н Карталинский, п Ольховка, ул Пьянзина, д 48
5.2.	Дополнительные сведения о местоположении	—
6.	Иные сведения	—

3. Пояснения к сведениям об объекте недвижимости с кадастровым номером 74:08:0301001:294 :

1.	—

1. Сведения о характерных точках контура объекта недвижимости с кадастровым номером 74:08:0301001:295

Система координат МСК-74 **Зона № 2**

Обозначение характерных точек контура	Содержатся в Едином государственном реестре недвижимости			Определены в ходе выполнения комплексных кадастровых работ			Метод определения координат	Формулы, примененные для расчета средней квадратической погрешности определения координат характерных точек границ (M_t), с подставленными в такие формулы значениями и итоговые (вычисленные) значения M_t, м
	Координаты, м		Радиус, м	Координаты, м		Радиус, м		
	X	Y	R	X	Y	R		
1	2	3	4	5	6	7	8	9
н490О	—	—	—	388992,31	2271551,45	—	Метод спутниковых геодезических измерений (определений)	Mt = 0,1 м
н491О	—	—	—	388986,56	2271556,13	—	Метод спутниковых геодезических измерений (определений)	Mt = 0,1 м

КАРТА-ПЛАН ТЕРРИТОРИИ								
Описание местоположения зданий, сооружений, объектов незавершенного строительства на земельном участке								
н492О	—	—	—	388979,95	2271547,84	—	Метод спутниковых геодезических измерений (определений)	Mt = 0,1 м
н493О	—	—	—	388982,84	2271545,49	—	Метод спутниковых геодезических измерений (определений)	Mt = 0,1 м
н494О	—	—	—	388982,13	2271544,62	—	Метод спутниковых геодезических измерений (определений)	Mt = 0,1 м
н495О	—	—	—	388983,72	2271543,32	—	Метод спутниковых геодезических измерений (определений)	Mt = 0,1 м
н500О	—	—	—	388984,43	2271544,19	—	Метод спутниковых геодезических измерений (определений)	Mt = 0,1 м
н501О	—	—	—	388985,69	2271543,17	—	Метод спутниковых геодезических измерений (определений)	Mt = 0,1 м
н490О	—	—	—	388992,31	2271551,45	—	Метод спутниковых геодезических измерений (определений)	Mt = 0,1 м

КАРТА-ПЛАН ТЕРРИТОРИИ

Описание местоположения зданий, сооружений, объектов незавершенного строительства на земельном участке

2. Сведения о характеристиках объекта недвижимости с кадастровым номером 74:08:0301001:295

№ п/п	Наименование характеристики	Значение характеристики
1	2	3
1.	Вид объекта недвижимости	здание
2.	Ранее присвоенный государственный учетный номер (инвентарный) здания, сооружения, объекта незавершенного строительства	—
3.	Кадастровый номер земельного участка (земельных участков), в границах которого (которых) расположены здание, сооружение, объект незавершенного строительства	74:08:0301001:6
4.	Уникальный учетный номер кадастрового квартала, в границах которого расположены здание, сооружение, объект незавершенного строительства	74:08:0301001
5.	Адрес здания, сооружения, объекта незавершенного строительства	—
5.1.	Сведения о местоположении здания, сооружения, объекта незавершенного строительства (при отсутствии адреса) в структурированном в соответствии с федеральной информационной адресной системой виде	Челябинская область, р-н. Карталинский, п. Ольховка, ул. Пьянзина, д. 51
5.2.	Дополнительные сведения о местоположении	—
6.	Иные сведения	—

3. Пояснения к сведениям об объекте недвижимости с кадастровым номером 74:08:0301001:295 :

1.	—

1. Сведения о характерных точках контура объекта недвижимости с кадастровым номером 74:08:0301001:296

Система координат МСК-74 **Зона № 2**

Обозначение характерных точек контура	Содержатся в Едином государственном реестре недвижимости			Определены в ходе выполнения комплексных кадастровых работ			Метод определения координат	Формулы, примененные для расчета средней квадратической погрешности определения координат характерных точек границ (M_t), с подставленными в такие формулы значениями и итоговые (вычисленные) значения M_t, м
	Координаты, м		Радиус, м	Координаты, м		Радиус, м		
	X	Y	R	X	Y	R		
1	2	3	4	5	6	7	8	9
н474О	—	—	—	389028,21	2271596,17	—	Метод спутниковых геодезических измерений (определений)	Mt = 0,1 м
н475О	—	—	—	389034,38	2271604,75	—	Метод	Mt = 0,1 м

КАРТА-ПЛАН ТЕРРИТОРИИ

Описание местоположения зданий, сооружений, объектов незавершенного строительства на земельном участке

							спутниковых геодезических измерений (определений)	
н476О	—	—	—	389030,49	2271607,76	—	Метод спутниковых геодезических измерений (определений)	Mt = 0,1 м
н477О	—	—	—	389029,72	2271606,76	—	Метод спутниковых геодезических измерений (определений)	Mt = 0,1 м
н478О	—	—	—	389027,73	2271608,30	—	Метод спутниковых геодезических измерений (определений)	Mt = 0,1 м
н479О	—	—	—	389022,03	2271600,96	—	Метод спутниковых геодезических измерений (определений)	Mt = 0,1 м
н474О	—	—	—	389028,21	2271596,17	—	Метод спутниковых геодезических измерений (определений)	Mt = 0,1 м

2. Сведения о характеристиках объекта недвижимости с кадастровым номером 74:08:0301001:296

№ п/п	Наименование характеристики	Значение характеристики
1	2	3
1.	Вид объекта недвижимости	здание
2.	Ранее присвоенный государственный учетный номер (инвентарный) здания, сооружения, объекта незавершенного строительства	—
3.	Кадастровый номер земельного участка (земельных участков), в границах	74:08:0301001:225

КАРТА-ПЛАН ТЕРРИТОРИИ

Описание местоположения зданий, сооружений, объектов незавершенного строительства на земельном участке

1	2	3
	которого (которых) расположены здание, сооружение, объект незавершенного строительства	
4.	Уникальный учетный номер кадастрового квартала, в границах которого расположены здание, сооружение, объект незавершенного строительства	74:08:0301001
5.	Адрес здания, сооружения, объекта незавершенного строительства	—
5.1.	Сведения о местоположении здания, сооружения, объекта незавершенного строительства (при отсутствии адреса) в структурированном в соответствии с федеральной информационной адресной системой виде	Челябинская область, р-н. Карталинский, п. Ольховка, ул. Пьянзина, д. 57
5.2.	Дополнительные сведения о местоположении	—
6.	Иные сведения	—

3. Пояснения к сведениям об объекте недвижимости с кадастровым номером 74:08:0301001:296 :

1.	—

1. Сведения о характерных точках контура объекта недвижимости с кадастровым номером 74:08:0301001:297

Система координат МСК-74 **Зона № 2**

Обозначение характерных точек контура	Содержатся в Едином государственном реестре недвижимости			Определены в ходе выполнения комплексных кадастровых работ			Метод определения координат	Формулы, примененные для расчета средней квадратической погрешности определения координат характерных точек границ (M_t), с подставленными в такие формулы значениями и итоговые (вычисленные) значения M_t, м
	Координаты, м		Радиус, м	Координаты, м		Радиус, м		
	X	Y	R	X	Y	R		
1	2	3	4	5	6	7	8	9
н429О	—	—	—	389032,08	2271680,65	—	Метод спутниковых геодезических измерений (определений)	Mt = 0,1 м
н430О	—	—	—	389038,23	2271687,49	—	Метод спутниковых геодезических измерений (определений)	Mt = 0,1 м
н431О	—	—	—	389034,93	2271690,32	—	Метод спутниковых геодезических	Mt = 0,1 м

КАРТА-ПЛАН ТЕРРИТОРИИ

Описание местоположения зданий, сооружений, объектов незавершенного строительства на земельном участке

							измерений (определений)	
н432О	—	—	—	389036,78	2271692,47	—	Метод спутниковых геодезических измерений (определений)	Mt = 0,1 м
н433О	—	—	—	389029,42	2271698,98	—	Метод спутниковых геодезических измерений (определений)	Mt = 0,1 м
н434О	—	—	—	389015,98	2271683,34	—	Метод спутниковых геодезических измерений (определений)	Mt = 0,1 м
н435О	—	—	—	389026,69	2271674,19	—	Метод спутниковых геодезических измерений (определений)	Mt = 0,1 м
н429О	—	—	—	389032,08	2271680,65	—	Метод спутниковых геодезических измерений (определений)	Mt = 0,1 м

2. Сведения о характеристиках объекта недвижимости с кадастровым номером 74:08:0301001:297

№ п/п	Наименование характеристики	Значение характеристики
1	2	3
1.	Вид объекта недвижимости	здание
2.	Ранее присвоенный государственный учетный номер (инвентарный) здания, сооружения, объекта незавершенного строительства	6803 (инвентарный номер)
3.	Кадастровый номер земельного участка (земельных участков), в границах которого (которых) расположены здание, сооружение, объект незавершенного строительства	74:08:0301001:184

КАРТА-ПЛАН ТЕРРИТОРИИ

Описание местоположения зданий, сооружений, объектов незавершенного строительства на земельном участке

1	2	3
4.	Уникальный учетный номер кадастрового квартала, в границах которого расположены здание, сооружение, объект незавершенного строительства	74:08:0301001
5.	Адрес здания, сооружения, объекта незавершенного строительства	—
5.1.	Сведения о местоположении здания, сооружения, объекта незавершенного строительства (при отсутствии адреса) в структурированном в соответствии с федеральной информационной адресной системой виде	Челябинская область, р-н. Карталинский, п. Ольховка, ул. Пьянзина, д. 68
5.2.	Дополнительные сведения о местоположении	—
6.	Иные сведения	—

3. Пояснения к сведениям об объекте недвижимости с кадастровым номером 74:08:0301001:297 :

1.	—

1. Сведения о характерных точках контура объекта недвижимости с кадастровым номером 74:08:0301001:300

Система координат МСК-74 **Зона № 2**

Обозначение характерных точек контура	Содержатся в Едином государственном реестре недвижимости			Определены в ходе выполнения комплексных кадастровых работ			Метод определения координат	Формулы, примененные для расчета средней квадратической погрешности определения координат характерных точек границ (M_t), с подставленными в такие формулы значениями и итоговые (вычисленные) значения M_t, м
	Координаты, м		Радиус, м	Координаты, м		Радиус, м		
	X	Y	R	X	Y	R		
1	2	3	4	5	6	7	8	9
н638О	—	—	—	389145,22	2272213,22	—	Метод спутниковых геодезических измерений (определений)	Mt = 0,1 м
н639О	—	—	—	389150,07	2272219,58	—	Метод спутниковых геодезических измерений (определений)	Mt = 0,1 м
н640О	—	—	—	389141,63	2272226,00	—	Метод спутниковых геодезических измерений (определений)	Mt = 0,1 м

КАРТА-ПЛАН ТЕРРИТОРИИ

Описание местоположения зданий, сооружений, объектов незавершенного строительства на земельном участке

н641О	—	—	—	389136,56	2272219,80	—	Метод спутниковых геодезических измерений (определений)	Mt = 0,1 м
н638О	—	—	—	389145,22	2272213,22	—	Метод спутниковых геодезических измерений (определений)	Mt = 0,1 м

2. Сведения о характеристиках объекта недвижимости с кадастровым номером 74:08:0301001:300

№ п/п	Наименование характеристики	Значение характеристики
1	2	3
1.	Вид объекта недвижимости	здание
2.	Ранее присвоенный государственный учетный номер (инвентарный) здания, сооружения, объекта незавершенного строительства	—
3.	Кадастровый номер земельного участка (земельных участков), в границах которого (которых) расположены здание, сооружение, объект незавершенного строительства	74:08:0301001:190
4.	Уникальный учетный номер кадастрового квартала, в границах которого расположены здание, сооружение, объект незавершенного строительства	74:08:0301001
5.	Адрес здания, сооружения, объекта незавершенного строительства	—
5.1.	Сведения о местоположении здания, сооружения, объекта незавершенного строительства (при отсутствии адреса) в структурированном в соответствии с федеральной информационной адресной системой виде	Челябинская область, р-н. Карталинский, п. Ольховка, ул. Кирова, д. 26
5.2.	Дополнительные сведения о местоположении	—
6.	Иные сведения	—

3. Пояснения к сведениям об объекте недвижимости с кадастровым номером 74:08:0301001:300 :

1.	—

1. Сведения о характерных точках контура объекта недвижимости с кадастровым номером 74:08:0301001:301

Система координат МСК-74 **Зона № 2**

КАРТА-ПЛАН ТЕРРИТОРИИ

Описание местоположения зданий, сооружений, объектов незавершенного строительства на земельном участке

Обозначение характерных точек контура	Содержатся в Едином государственном реестре недвижимости			Определены в ходе выполнения комплексных кадастровых работ			Метод определения координат	Формулы, примененные для расчета средней квадратической погрешности определения координат характерных точек границ (M_t), с подставленными в такие формулы значениями и итоговые (вычисленные) значения M_t, м
	Координаты, м		Радиус, м	Координаты, м		Радиус, м		
	X	Y	R	X	Y	R		
1	2	3	4	5	6	7	8	9
н664О	—	—	—	389217,31	2272294,42	—	Метод спутниковых геодезических измерений (определений)	Mt = 0,1 м
н665О	—	—	—	389221,75	2272299,46	—	Метод спутниковых геодезических измерений (определений)	Mt = 0,1 м
н666О	—	—	—	389211,85	2272308,14	—	Метод спутниковых геодезических измерений (определений)	Mt = 0,1 м
н667О	—	—	—	389205,42	2272300,80	—	Метод спутниковых геодезических измерений (определений)	Mt = 0,1 м
н668О	—	—	—	389209,93	2272296,84	—	Метод спутниковых геодезических измерений (определений)	Mt = 0,1 м
н669О	—	—	—	389211,94	2272299,13	—	Метод спутниковых геодезических измерений (определений)	Mt = 0,1 м

КАРТА-ПЛАН ТЕРРИТОРИИ

Описание местоположения зданий, сооружений, объектов незавершенного строительства на земельном участке

н664О	—	—	—	389217,31	2272294,42	—	Метод спутниковых геодезических измерений (определений)	Mt = 0,1 м

2. Сведения о характеристиках объекта недвижимости с кадастровым номером 74:08:0301001:301

№ п/п	Наименование характеристики	Значение характеристики
1	2	3
1.	Вид объекта недвижимости	здание
2.	Ранее присвоенный государственный учетный номер (инвентарный) здания, сооружения, объекта незавершенного строительства	—
3.	Кадастровый номер земельного участка (земельных участков), в границах которого (которых) расположены здание, сооружение, объект незавершенного строительства	74:08:0301001:188
4.	Уникальный учетный номер кадастрового квартала, в границах которого расположены здание, сооружение, объект незавершенного строительства	74:08:0301001
5.	Адрес здания, сооружения, объекта незавершенного строительства	—
5.1.	Сведения о местоположении здания, сооружения, объекта незавершенного строительства (при отсутствии адреса) в структурированном в соответствии с федеральной информационной адресной системой виде	Челябинская область, р-н Карталинский, п Ольховка, ул Кирова, д 28
5.2.	Дополнительные сведения о местоположении	—
6.	Иные сведения	—

3. Пояснения к сведениям об объекте недвижимости с кадастровым номером 74:08:0301001:301 :

1.	—

1. Сведения о характерных точках контура объекта недвижимости с кадастровым номером 74:08:0301001:302

Система координат МСК-74 **Зона № 2**

Обозначение характерных точек контура	Содержатся в Едином государственном реестре недвижимости			Определены в ходе выполнения комплексных кадастровых работ			Метод определения координат	Формулы, примененные для расчета средней квадратической погрешности определения координат характерных точек границ (M_t), с подставленными в такие формулы значениями и итоговые (вычисленные) значения M_t, м
	Координаты, м		Радиус, м	Координаты, м		Радиус, м		
	X	Y	R	X	Y	R		
1	2	3	4	5	6	7	8	9
н207О	—	—	—	389011,51	2271275,33	—	Метод	Mt = 0,1 м

КАРТА-ПЛАН ТЕРРИТОРИИ								
Описание местоположения зданий, сооружений, объектов незавершенного строительства на земельном участке								
							спутниковых геодезических измерений (определений)	
н208О	—	—	—	389005,95	2271280,32	—	Метод спутниковых геодезических измерений (определений)	Mt = 0,1 м
н209О	—	—	—	388998,92	2271272,49	—	Метод спутниковых геодезических измерений (определений)	Mt = 0,1 м
н210О	—	—	—	389002,33	2271269,42	—	Метод спутниковых геодезических измерений (определений)	Mt = 0,1 м
н211О	—	—	—	389001,13	2271268,08	—	Метод спутниковых геодезических измерений (определений)	Mt = 0,1 м
н212О	—	—	—	389002,34	2271267,00	—	Метод спутниковых геодезических измерений (определений)	Mt = 0,1 м
н213О	—	—	—	389003,54	2271268,33	—	Метод спутниковых геодезических измерений (определений)	Mt = 0,1 м
н214О	—	—	—	389004,47	2271267,50	—	Метод спутниковых геодезических	Mt = 0,1 м

КАРТА-ПЛАН ТЕРРИТОРИИ

Описание местоположения зданий, сооружений, объектов незавершенного строительства на земельном участке

							измерений (определений)	
н207О	—	—	—	389011,51	2271275,33	—	Метод спутниковых геодезических измерений (определений)	Mt = 0,1 м

2. Сведения о характеристиках объекта недвижимости с кадастровым номером 74:08:0301001:302

№ п/п	Наименование характеристики	Значение характеристики
1	2	3
1.	Вид объекта недвижимости	здание
2.	Ранее присвоенный государственный учетный номер (инвентарный) здания, сооружения, объекта незавершенного строительства	—
3.	Кадастровый номер земельного участка (земельных участков), в границах которого (которых) расположены здание, сооружение, объект незавершенного строительства	74:08:0301001:63
4.	Уникальный учетный номер кадастрового квартала, в границах которого расположены здание, сооружение, объект незавершенного строительства	74:08:0301001
5.	Адрес здания, сооружения, объекта незавершенного строительства	—
5.1.	Сведения о местоположении здания, сооружения, объекта незавершенного строительства (при отсутствии адреса) в структурированном в соответствии с федеральной информационной адресной системой виде	Челябинская область, р-н. Карталинский, п. Ольховка, ул. Маяковского, д. 45
5.2.	Дополнительные сведения о местоположении	—
6.	Иные сведения	—

3. Пояснения к сведениям об объекте недвижимости с кадастровым номером 74:08:0301001:302 :

1.	—

1. Сведения о характерных точках контура объекта недвижимости с кадастровым номером 74:08:0301001:303

Система координат МСК-74 **Зона № 2**

Обозначение характерных точек контура	Содержатся в Едином государственном реестре недвижимости			Определены в ходе выполнения комплексных кадастровых работ			Метод определения координат	Формулы, примененные для расчета средней квадратической погрешности определения координат характерных точек границ (M_t), с подставленными в такие формулы значениями и итоговые (вычисленные) значения M_t, м
	Координаты, м		Радиус, м	Координаты, м		Радиус, м		
	X	Y	R	X	Y	R		

КАРТА-ПЛАН ТЕРРИТОРИИ

Описание местоположения зданий, сооружений, объектов незавершенного строительства на земельном участке

1	2	3	4	5	6	7	8	9
н702О	—	—	—	388511,50	2271106,48	—	Метод спутниковых геодезических измерений (определений)	Mt = 0,1 м
н703О	—	—	—	388504,08	2271112,05	—	Метод спутниковых геодезических измерений (определений)	Mt = 0,1 м
н704О	—	—	—	388499,68	2271106,17	—	Метод спутниковых геодезических измерений (определений)	Mt = 0,1 м
н705О	—	—	—	388507,27	2271100,84	—	Метод спутниковых геодезических измерений (определений)	Mt = 0,1 м
н702О	—	—	—	388511,50	2271106,48	—	Метод спутниковых геодезических измерений (определений)	Mt = 0,1 м

2. Сведения о характеристиках объекта недвижимости с кадастровым номером 74:08:0301001:303

№ п/п	Наименование характеристики	Значение характеристики
1	2	3
1.	Вид объекта недвижимости	здание
2.	Ранее присвоенный государственный учетный номер (инвентарный) здания, сооружения, объекта незавершенного строительства	—
3.	Кадастровый номер земельного участка (земельных участков), в границах которого (которых) расположены здание, сооружение, объект незавершенного строительства	74:08:0301001:124
4.	Уникальный учетный номер кадастрового квартала, в границах которого	74:08:0301001

КАРТА-ПЛАН ТЕРРИТОРИИ

Описание местоположения зданий, сооружений, объектов незавершенного строительства на земельном участке

1	2	3
	расположены здание, сооружение, объект незавершенного строительства	
5.	Адрес здания, сооружения, объекта незавершенного строительства	—
5.1.	Сведения о местоположении здания, сооружения, объекта незавершенного строительства (при отсутствии адреса) в структурированном в соответствии с федеральной информационной адресной системой виде	Челябинская область, р-н. Карталинский, п. Ольховка, ул. Пьянзина, д. 16
5.2.	Дополнительные сведения о местоположении	—
6.	Иные сведения	—

3. Пояснения к сведениям об объекте недвижимости с кадастровым номером 74:08:0301001:303 :

1.	—

1. Сведения о характерных точках контура объекта недвижимости с кадастровым номером 74:08:0301001:304

Система координат МСК-74 **Зона № 2**

Обозначение характерных точек контура	Содержатся в Едином государственном реестре недвижимости			Определены в ходе выполнения комплексных кадастровых работ			Метод определения координат	Формулы, примененные для расчета средней квадратической погрешности определения координат характерных точек границ (M_t), с подставленными в такие формулы значениями и итоговые (вычисленные) значения M_t, м
	Координаты, м		Радиус, м	Координаты, м		Радиус, м		
	X	Y	R	X	Y	R		
1	2	3	4	5	6	7	8	9
н618О	—	—	—	388941,00	2271985,61	—	Метод спутниковых геодезических измерений (определений)	Mt = 0,1 м
н619О	—	—	—	388946,14	2271990,87	—	Метод спутниковых геодезических измерений (определений)	Mt = 0,1 м
н620О	—	—	—	388937,78	2271998,96	—	Метод спутниковых геодезических измерений (определений)	Mt = 0,1 м
н621О	—	—	—	388933,52	2271994,61	—	Метод	Mt = 0,1 м

КАРТА-ПЛАН ТЕРРИТОРИИ

Описание местоположения зданий, сооружений, объектов незавершенного строительства на земельном участке

							спутниковых геодезических измерений (определений)	
н622О	—	—	—	388935,20	2271992,99	—	Метод спутниковых геодезических измерений (определений)	Mt = 0,1 м
н623О	—	—	—	388934,25	2271992,01	—	Метод спутниковых геодезических измерений (определений)	Mt = 0,1 м
н618О	—	—	—	388941,00	2271985,61	—	Метод спутниковых геодезических измерений (определений)	Mt = 0,1 м

2. Сведения о характеристиках объекта недвижимости с кадастровым номером 74:08:0301001:304

№ п/п	Наименование характеристики	Значение характеристики
1	2	3
1.	Вид объекта недвижимости	здание
2.	Ранее присвоенный государственный учетный номер (инвентарный) здания, сооружения, объекта незавершенного строительства	—
3.	Кадастровый номер земельного участка (земельных участков), в границах которого (которых) расположены здание, сооружение, объект незавершенного строительства	74:08:0301001:37
4.	Уникальный учетный номер кадастрового квартала, в границах которого расположены здание, сооружение, объект незавершенного строительства	74:08:0301001
5.	Адрес здания, сооружения, объекта незавершенного строительства	—
5.1.	Сведения о местоположении здания, сооружения, объекта незавершенного строительства (при отсутствии адреса) в структурированном в соответствии с федеральной информационной адресной системой виде	Челябинская область, р-н. Карталинский, п. Ольховка, ул. Кирова, д. 12
5.2.	Дополнительные сведения о местоположении	—
6.	Иные сведения	—

КАРТА-ПЛАН ТЕРРИТОРИИ

Описание местоположения зданий, сооружений, объектов незавершенного строительства на земельном участке

3. Пояснения к сведениям об объекте недвижимости с кадастровым номером 74:08:0301001:304 :

1.	—

1. Сведения о характерных точках контура объекта недвижимости с кадастровым номером 74:08:0301001:305

Система координат МСК-74 **Зона № 2**

Обозначение характерных точек контура	Содержатся в Едином государственном реестре недвижимости			Определены в ходе выполнения комплексных кадастровых работ			Метод определения координат	Формулы, примененные для расчета средней квадратической погрешности определения координат характерных точек границ (M_t), с подставленными в такие формулы значениями и итоговые (вычисленные) значения M_t, м
	Координаты, м		Радиус, м	Координаты, м		Радиус, м		
	X	Y	R	X	Y	R		
1	2	3	4	5	6	7	8	9
н572О	—	—	—	388743,59	2271303,85	—	Метод спутниковых геодезических измерений (определений)	Mt = 0,1 м
н573О	—	—	—	388750,72	2271311,26	—	Метод спутниковых геодезических измерений (определений)	Mt = 0,1 м
н574О	—	—	—	388747,13	2271314,73	—	Метод спутниковых геодезических измерений (определений)	Mt = 0,1 м
н575О	—	—	—	388746,05	2271313,63	—	Метод спутниковых геодезических измерений (определений)	Mt = 0,1 м
н576О	—	—	—	388743,85	2271315,80	—	Метод спутниковых геодезических измерений	Mt = 0,1 м

КАРТА-ПЛАН ТЕРРИТОРИИ

Описание местоположения зданий, сооружений, объектов незавершенного строительства на земельном участке

							(определений)	
н577О	—	—	—	388737,52	2271309,40	—	Метод спутниковых геодезических измерений (определений)	Mt = 0,1 м
н572О	—	—	—	388743,59	2271303,85	—	Метод спутниковых геодезических измерений (определений)	Mt = 0,1 м

2. Сведения о характеристиках объекта недвижимости с кадастровым номером 74:08:0301001:305

№ п/п	Наименование характеристики	Значение характеристики
1	2	3
1.	Вид объекта недвижимости	здание
2.	Ранее присвоенный государственный учетный номер (инвентарный) здания, сооружения, объекта незавершенного строительства	—
3.	Кадастровый номер земельного участка (земельных участков), в границах которого (которых) расположены здание, сооружение, объект незавершенного строительства	74:08:0301001:133
4.	Уникальный учетный номер кадастрового квартала, в границах которого расположены здание, сооружение, объект незавершенного строительства	74:08:0301001
5.	Адрес здания, сооружения, объекта незавершенного строительства	—
5.1.	Сведения о местоположении здания, сооружения, объекта незавершенного строительства (при отсутствии адреса) в структурированном в соответствии с федеральной информационной адресной системой виде	Челябинская область, р-н. Карталинский, п. Ольховка, ул. Пьянзина, д. 37
5.2.	Дополнительные сведения о местоположении	—
6.	Иные сведения	—

3. Пояснения к сведениям об объекте недвижимости с кадастровым номером 74:08:0301001:305 :

1.	—

1. Сведения о характерных точках контура объекта недвижимости с кадастровым номером 74:08:0301001:306

Система координат МСК-74 **Зона № 2**

КАРТА-ПЛАН ТЕРРИТОРИИ

Описание местоположения зданий, сооружений, объектов незавершенного строительства на земельном участке

Обозначение характерных точек контура	Содержатся в Едином государственном реестре недвижимости			Определены в ходе выполнения комплексных кадастровых работ			Метод определения координат	Формулы, примененные для расчета средней квадратической погрешности определения координат характерных точек границ (M_t), с подставленными в такие формулы значениями и итоговые (вычисленные) значения M_t, м
	Координаты, м		Радиус, м	Координаты, м		Радиус, м		
	X	Y	R	X	Y	R		
1	2	3	4	5	6	7	8	9
н536О	—	—	—	388653,56	2271264,94	—	Метод спутниковых геодезических измерений (определений)	Mt = 0,1 м
н537О	—	—	—	388659,84	2271273,26	—	Метод спутниковых геодезических измерений (определений)	Mt = 0,1 м
н538О	—	—	—	388653,46	2271278,08	—	Метод спутниковых геодезических измерений (определений)	Mt = 0,1 м
н539О	—	—	—	388647,09	2271269,63	—	Метод спутниковых геодезических измерений (определений)	Mt = 0,1 м
н536О	—	—	—	388653,56	2271264,94	—	Метод спутниковых геодезических измерений (определений)	Mt = 0,1 м

2. Сведения о характеристиках объекта недвижимости с кадастровым номером 74:08:0301001:306

№ п/п	Наименование характеристики	Значение характеристики
1	2	3
1.	Вид объекта недвижимости	здание

КАРТА-ПЛАН ТЕРРИТОРИИ

Описание местоположения зданий, сооружений, объектов незавершенного строительства на земельном участке

1	2	3
2.	Ранее присвоенный государственный учетный номер (инвентарный) здания, сооружения, объекта незавершенного строительства	—
3.	Кадастровый номер земельного участка (земельных участков), в границах которого (которых) расположены здание, сооружение, объект незавершенного строительства	74:08:0301001:16
4.	Уникальный учетный номер кадастрового квартала, в границах которого расположены здание, сооружение, объект незавершенного строительства	74:08:0301001
5.	Адрес здания, сооружения, объекта незавершенного строительства	—
5.1.	Сведения о местоположении здания, сооружения, объекта незавершенного строительства (при отсутствии адреса) в структурированном в соответствии с федеральной информационной адресной системой виде	Челябинская область, р-н Карталинский, п Ольховка, ул Пьянзина, д 26
5.2.	Дополнительные сведения о местоположении	—
6.	Иные сведения	—

3. Пояснения к сведениям об объекте недвижимости с кадастровым номером 74:08:0301001:306 :

1.	—

1. Сведения о характерных точках контура объекта недвижимости с кадастровым номером 74:08:0301001:307

Система координат МСК-74 **Зона № 2**

Обозначение характерных точек контура	Содержатся в Едином государственном реестре недвижимости			Определены в ходе выполнения комплексных кадастровых работ			Метод определения координат	Формулы, примененные для расчета средней квадратической погрешности определения координат характерных точек границ (M_t), с подставленными в такие формулы значениями и итоговые (вычисленные) значения M_t, м
	Координаты, м		Радиус, м	Координаты, м		Радиус, м		
	X	Y	R	X	Y	R		
1	2	3	4	5	6	7	8	9
н23О	—	—	—	388606,90	2271137,40	—	Метод спутниковых геодезических измерений (определений)	Mt = 0,1 м
н24О	—	—	—	388600,56	2271142,91	—	Метод спутниковых геодезических измерений (определений)	Mt = 0,1 м

КАРТА-ПЛАН ТЕРРИТОРИИ

Описание местоположения зданий, сооружений, объектов незавершенного строительства на земельном участке

н25О	—	—	—	388593,64	2271134,97	—	Метод спутниковых геодезических измерений (определений)	Mt = 0,1 м
н26О	—	—	—	388596,89	2271132,08	—	Метод спутниковых геодезических измерений (определений)	Mt = 0,1 м
н27О	—	—	—	388595,81	2271130,87	—	Метод спутниковых геодезических измерений (определений)	Mt = 0,1 м
н28О	—	—	—	388598,77	2271128,25	—	Метод спутниковых геодезических измерений (определений)	Mt = 0,1 м
н23О	—	—	—	388606,90	2271137,40	—	Метод спутниковых геодезических измерений (определений)	Mt = 0,1 м

2. Сведения о характеристиках объекта недвижимости с кадастровым номером 74:08:0301001:307

№ п/п	Наименование характеристики	Значение характеристики
1	2	3
1.	Вид объекта недвижимости	здание
2.	Ранее присвоенный государственный учетный номер (инвентарный) здания, сооружения, объекта незавершенного строительства	—
3.	Кадастровый номер земельного участка (земельных участков), в границах которого (которых) расположены здание, сооружение, объект незавершенного строительства	74:08:0301001:126
4.	Уникальный учетный номер кадастрового квартала, в границах которого расположены здание, сооружение, объект незавершенного строительства	74:08:0301001

КАРТА-ПЛАН ТЕРРИТОРИИ

Описание местоположения зданий, сооружений, объектов незавершенного строительства на земельном участке

1	2	3
5.	Адрес здания, сооружения, объекта незавершенного строительства	—
5.1.	Сведения о местоположении здания, сооружения, объекта незавершенного строительства (при отсутствии адреса) в структурированном в соответствии с федеральной информационной адресной системой виде	Челябинская область, р-н. Карталинский, п. Ольховка, ул. Пьянзина, д. 27
5.2.	Дополнительные сведения о местоположении	—
6.	Иные сведения	—

3. Пояснения к сведениям об объекте недвижимости с кадастровым номером 74:08:0301001:307 :

1.	—

1. Сведения о характерных точках контура объекта недвижимости с кадастровым номером 74:08:0301001:309

Система координат МСК-74 **Зона № 2**

Обозначение характерных точек контура	Содержатся в Едином государственном реестре недвижимости			Определены в ходе выполнения комплексных кадастровых работ			Метод определения координат	Формулы, примененные для расчета средней квадратической погрешности определения координат характерных точек границ (M_t), с подставленными в такие формулы значениями и итоговые (вычисленные) значения M_t, м
	Координаты, м		Радиус, м	Координаты, м		Радиус, м		
	X	Y	R	X	Y	R		
1	2	3	4	5	6	7	8	9
н187О	—	—	—	388901,84	2271147,19	—	Метод спутниковых геодезических измерений (определений)	Mt = 0,1 м
н188О	—	—	—	388908,74	2271155,50	—	Метод спутниковых геодезических измерений (определений)	Mt = 0,1 м
н189О	—	—	—	388902,60	2271160,63	—	Метод спутниковых геодезических измерений (определений)	Mt = 0,1 м
н190О	—	—	—	388895,70	2271152,32	—	Метод спутниковых	Mt = 0,1 м

КАРТА-ПЛАН ТЕРРИТОРИИ

Описание местоположения зданий, сооружений, объектов незавершенного строительства на земельном участке

							геодезических измерений (определений)	
н187О	—	—	—	388901,84	2271147,19	—	Метод спутниковых геодезических измерений (определений)	Mt = 0,1 м

2. Сведения о характеристиках объекта недвижимости с кадастровым номером 74:08:0301001:309

№ п/п	Наименование характеристики	Значение характеристики
1	2	3
1.	Вид объекта недвижимости	здание
2.	Ранее присвоенный государственный учетный номер (инвентарный) здания, сооружения, объекта незавершенного строительства	—
3.	Кадастровый номер земельного участка (земельных участков), в границах которого (которых) расположены здание, сооружение, объект незавершенного строительства	74:08:0301001:171
4.	Уникальный учетный номер кадастрового квартала, в границах которого расположены здание, сооружение, объект незавершенного строительства	74:08:0301001, 74:08:6001008
5.	Адрес здания, сооружения, объекта незавершенного строительства	—
5.1.	Сведения о местоположении здания, сооружения, объекта незавершенного строительства (при отсутствии адреса) в структурированном в соответствии с федеральной информационной адресной системой виде	Челябинская область, р-н. Карталинский, п. Ольховка, ул. Маяковского, д. 33
5.2.	Дополнительные сведения о местоположении	—
6.	Иные сведения	—

3. Пояснения к сведениям об объекте недвижимости с кадастровым номером 74:08:0301001:309 :

1.	—

1. Сведения о характерных точках контура объекта недвижимости с кадастровым номером 74:08:0301001:312

Система координат МСК-74 **Зона № 2**

КАРТА-ПЛАН ТЕРРИТОРИИ

Описание местоположения зданий, сооружений, объектов незавершенного строительства на земельном участке

Обозначение характерных точек контура	Содержатся в Едином государственном реестре недвижимости			Определены в ходе выполнения комплексных кадастровых работ			Метод определения координат	Формулы, примененные для расчета средней квадратической погрешности определения координат характерных точек границ (M_t), с подставленными в такие формулы значениями и итоговые (вычисленные) значения M_t, м
	Координаты, м		Радиус, м	Координаты, м		Радиус, м		
	X	Y	R	X	Y	R		
1	2	3	4	5	6	7	8	9
н391О	—	—	—	389319,75	2271067,21	—	Метод спутниковых геодезических измерений (определений)	Mt = 0,1 м
н392О	—	—	—	389332,32	2271080,43	—	Метод спутниковых геодезических измерений (определений)	Mt = 0,1 м
н393О	—	—	—	389326,84	2271086,03	—	Метод спутниковых геодезических измерений (определений)	Mt = 0,1 м
н394О	—	—	—	389324,60	2271083,67	—	Метод спутниковых геодезических измерений (определений)	Mt = 0,1 м
н395О	—	—	—	389321,61	2271086,43	—	Метод спутниковых геодезических измерений (определений)	Mt = 0,1 м
н396О	—	—	—	389311,13	2271075,24	—	Метод спутниковых геодезических измерений (определений)	Mt = 0,1 м

КАРТА-ПЛАН ТЕРРИТОРИИ

Описание местоположения зданий, сооружений, объектов незавершенного строительства на земельном участке

н391О	—	—	—	389319,75	2271067,21	—	Метод спутниковых геодезических измерений (определений)	Mt = 0,1 м

2. Сведения о характеристиках объекта недвижимости с кадастровым номером 74:08:0301001:312

№ п/п	Наименование характеристики	Значение характеристики
1	2	3
1.	Вид объекта недвижимости	здание
2.	Ранее присвоенный государственный учетный номер (инвентарный) здания, сооружения, объекта незавершенного строительства	—
3.	Кадастровый номер земельного участка (земельных участков), в границах которого (которых) расположены здание, сооружение, объект незавершенного строительства	74:08:0301001:103, 74:08:0301001:102
4.	Уникальный учетный номер кадастрового квартала, в границах которого расположены здание, сооружение, объект незавершенного строительства	74:08:0301001
5.	Адрес здания, сооружения, объекта незавершенного строительства	—
5.1.	Сведения о местоположении здания, сооружения, объекта незавершенного строительства (при отсутствии адреса) в структурированном в соответствии с федеральной информационной адресной системой виде	Челябинская область, р-н. Карталинский, п. Ольховка, ул. Мира, д. 6
5.2.	Дополнительные сведения о местоположении	—
6.	Иные сведения	—

3. Пояснения к сведениям об объекте недвижимости с кадастровым номером 74:08:0301001:312 :

1.	—

1. Сведения о характерных точках контура объекта недвижимости с кадастровым номером 74:08:0301001:313

Система координат МСК-74 **Зона № 2**

Обозначение характерных точек контура	Содержатся в Едином государственном реестре недвижимости			Определены в ходе выполнения комплексных кадастровых работ			Метод определения координат	Формулы, примененные для расчета средней квадратической погрешности определения координат характерных точек границ (M_t), с подставленными в такие формулы значениями и итоговые (вычисленные) значения M_t, м
	Координаты, м		Радиус, м	Координаты, м		Радиус, м		
	X	Y	R	X	Y	R		
1	2	3	4	5	6	7	8	9
н558О	—	—	—	388446,49	2270967,54	—	Метод	Mt = 0,1 м

КАРТА-ПЛАН ТЕРРИТОРИИ								
Описание местоположения зданий, сооружений, объектов незавершенного строительства на земельном участке								
							спутниковых геодезических измерений (определений)	
н559О	—	—	—	388450,13	2270970,68	—	Метод спутниковых геодезических измерений (определений)	Mt = 0,1 м
н560О	—	—	—	388444,89	2270976,73	—	Метод спутниковых геодезических измерений (определений)	Mt = 0,1 м
н561О	—	—	—	388438,81	2270971,45	—	Метод спутниковых геодезических измерений (определений)	Mt = 0,1 м
н562О	—	—	—	388441,95	2270967,80	—	Метод спутниковых геодезических измерений (определений)	Mt = 0,1 м
н563О	—	—	—	388440,73	2270966,74	—	Метод спутниковых геодезических измерений (определений)	Mt = 0,1 м
н564О	—	—	—	388442,23	2270965,03	—	Метод спутниковых геодезических измерений (определений)	Mt = 0,1 м
н565О	—	—	—	388445,91	2270968,21	—	Метод спутниковых геодезических	Mt = 0,1 м

КАРТА-ПЛАН ТЕРРИТОРИИ

Описание местоположения зданий, сооружений, объектов незавершенного строительства на земельном участке

							измерений (определений)	
н558О	—	—	—	388446,49	2270967,54	—	Метод спутниковых геодезических измерений (определений)	Mt = 0,1 м

2. Сведения о характеристиках объекта недвижимости с кадастровым номером 74:08:0301001:313

№ п/п	Наименование характеристики	Значение характеристики
1	2	3
1.	Вид объекта недвижимости	здание
2.	Ранее присвоенный государственный учетный номер (инвентарный) здания, сооружения, объекта незавершенного строительства	—
3.	Кадастровый номер земельного участка (земельных участков), в границах которого (которых) расположены здание, сооружение, объект незавершенного строительства	—
4.	Уникальный учетный номер кадастрового квартала, в границах которого расположены здание, сооружение, объект незавершенного строительства	74:08:0301001
5.	Адрес здания, сооружения, объекта незавершенного строительства	—
5.1.	Сведения о местоположении здания, сооружения, объекта незавершенного строительства (при отсутствии адреса) в структурированном в соответствии с федеральной информационной адресной системой виде	Челябинская область, р-н Карталинский, п Ольховка, ул Пьянзина, д 13
5.2.	Дополнительные сведения о местоположении	—
6.	Иные сведения	—

3. Пояснения к сведениям об объекте недвижимости с кадастровым номером 74:08:0301001:313 :

1.	—

1. Сведения о характерных точках контура объекта недвижимости с кадастровым номером 74:08:0301001:314

Система координат МСК-74 **Зона № 2**

Обозначение характерных точек контура	Содержатся в Едином государственном реестре недвижимости			Определены в ходе выполнения комплексных кадастровых работ			Метод определения координат	Формулы, примененные для расчета средней квадратической погрешности определения координат характерных точек границ (M_t), с подставленными в такие формулы значениями и итоговые (вычисленные) значения M_t, м
	Координаты, м		Радиус, м	Координаты, м		Радиус, м		
	X	Y	R	X	Y	R		

КАРТА-ПЛАН ТЕРРИТОРИИ								
Описание местоположения зданий, сооружений, объектов незавершенного строительства на земельном участке								
1	**2**	**3**	**4**	**5**	**6**	**7**	**8**	**9**
н340О	—	—	—	389262,57	2271072,48	—	Метод спутниковых геодезических измерений (определений)	Mt = 0,1 м
н341О	—	—	—	389273,04	2271083,61	—	Метод спутниковых геодезических измерений (определений)	Mt = 0,1 м
н342О	—	—	—	389269,25	2271087,18	—	Метод спутниковых геодезических измерений (определений)	Mt = 0,1 м
н343О	—	—	—	389271,31	2271089,37	—	Метод спутниковых геодезических измерений (определений)	Mt = 0,1 м
н344О	—	—	—	389267,12	2271093,44	—	Метод спутниковых геодезических измерений (определений)	Mt = 0,1 м
н345О	—	—	—	389252,45	2271077,90	—	Метод спутниковых геодезических измерений (определений)	Mt = 0,1 м
н346О	—	—	—	389258,62	2271072,08	—	Метод спутниковых геодезических измерений (определений)	Mt = 0,1 м
н347О	—	—	—	389260,67	2271074,27	—	Метод	Mt = 0,1 м

КАРТА-ПЛАН ТЕРРИТОРИИ

Описание местоположения зданий, сооружений, объектов незавершенного строительства на земельном участке

							спутниковых геодезических измерений (определений)	
н340О	—	—	—	389262,57	2271072,48	—	Метод спутниковых геодезических измерений (определений)	Mt = 0,1 м

2. Сведения о характеристиках объекта недвижимости с кадастровым номером 74:08:0301001:314

№ п/п	Наименование характеристики	Значение характеристики
1	2	3
1.	Вид объекта недвижимости	здание
2.	Ранее присвоенный государственный учетный номер (инвентарный) здания, сооружения, объекта незавершенного строительства	—
3.	Кадастровый номер земельного участка (земельных участков), в границах которого (которых) расположены здание, сооружение, объект незавершенного строительства	74:08:0301001:98, 74:08:0301001:97
4.	Уникальный учетный номер кадастрового квартала, в границах которого расположены здание, сооружение, объект незавершенного строительства	74:08:0301001
5.	Адрес здания, сооружения, объекта незавершенного строительства	—
5.1.	Сведения о местоположении здания, сооружения, объекта незавершенного строительства (при отсутствии адреса) в структурированном в соответствии с федеральной информационной адресной системой виде	Челябинская область, р-н. Карталинский, п. Ольховка, ул. Мира, д. 7
5.2.	Дополнительные сведения о местоположении	—
6.	Иные сведения	—

3. Пояснения к сведениям об объекте недвижимости с кадастровым номером 74:08:0301001:314 :

1.	—

1. Сведения о характерных точках контура объекта недвижимости с кадастровым номером 74:08:0301001:316

Система координат МСК-74 **Зона № 2**

КАРТА-ПЛАН ТЕРРИТОРИИ

Описание местоположения зданий, сооружений, объектов незавершенного строительства на земельном участке

Обозначение характерных точек контура	Содержатся в Едином государственном реестре недвижимости			Определены в ходе выполнения комплексных кадастровых работ			Метод определения координат	Формулы, примененные для расчета средней квадратической погрешности определения координат характерных точек границ (M_t), с подставленными в такие формулы значениями и итоговые (вычисленные) значения M_t, м
	Координаты, м		Радиус, м	Координаты, м		Радиус, м		
	X	Y	R	X	Y	R		
1	2	3	4	5	6	7	8	9
н371О	—	—	—	389453,01	2271145,64	—	Метод спутниковых геодезических измерений (определений)	Mt = 0,1 м
н372О	—	—	—	389450,78	2271147,68	—	Метод спутниковых геодезических измерений (определений)	Mt = 0,1 м
н373О	—	—	—	389453,86	2271151,06	—	Метод спутниковых геодезических измерений (определений)	Mt = 0,1 м
н374О	—	—	—	389456,10	2271149,01	—	Метод спутниковых геодезических измерений (определений)	Mt = 0,1 м
н375О	—	—	—	389460,48	2271153,71	—	Метод спутниковых геодезических измерений (определений)	Mt = 0,1 м
н376О	—	—	—	389449,58	2271163,73	—	Метод спутниковых геодезических измерений (определений)	Mt = 0,1 м

КАРТА-ПЛАН ТЕРРИТОРИИ								
Описание местоположения зданий, сооружений, объектов незавершенного строительства на земельном участке								
н377О	—	—	—	389458,71	2271173,65	—	Метод спутниковых геодезических измерений (определений)	Mt = 0,1 м
н378О	—	—	—	389449,39	2271182,39	—	Метод спутниковых геодезических измерений (определений)	Mt = 0,1 м
н379О	—	—	—	389438,69	2271170,98	—	Метод спутниковых геодезических измерений (определений)	Mt = 0,1 м
н380О	—	—	—	389440,89	2271168,92	—	Метод спутниковых геодезических измерений (определений)	Mt = 0,1 м
н381О	—	—	—	389436,90	2271164,72	—	Метод спутниковых геодезических измерений (определений)	Mt = 0,1 м
н382О	—	—	—	389432,50	2271168,96	—	Метод спутниковых геодезических измерений (определений)	Mt = 0,1 м
н383О	—	—	—	389430,35	2271166,69	—	Метод спутниковых геодезических измерений (определений)	Mt = 0,1 м
н384О	—	—	—	389427,98	2271168,93	—	Метод спутниковых	Mt = 0,1 м

КАРТА-ПЛАН ТЕРРИТОРИИ								
Описание местоположения зданий, сооружений, объектов незавершенного строительства на земельном участке								
							геодезических измерений (определений)	
н385О	—	—	—	389411,05	2271151,01	—	Метод спутниковых геодезических измерений (определений)	Mt = 0,1 м
н386О	—	—	—	389420,22	2271142,54	—	Метод спутниковых геодезических измерений (определений)	Mt = 0,1 м
н387О	—	—	—	389424,28	2271146,96	—	Метод спутниковых геодезических измерений (определений)	Mt = 0,1 м
н388О	—	—	—	389427,86	2271143,67	—	Метод спутниковых геодезических измерений (определений)	Mt = 0,1 м
н389О	—	—	—	389436,08	2271152,59	—	Метод спутниковых геодезических измерений (определений)	Mt = 0,1 м
н390О	—	—	—	389448,72	2271140,96	—	Метод спутниковых геодезических измерений (определений)	Mt = 0,1 м
н371О	—	—	—	389453,01	2271145,64	—	Метод спутниковых геодезических измерений	Mt = 0,1 м

КАРТА-ПЛАН ТЕРРИТОРИИ

Описание местоположения зданий, сооружений, объектов незавершенного строительства на земельном участке

							(определений)	

2. Сведения о характеристиках объекта недвижимости с кадастровым номером 74:08:0301001:316

№ п/п	Наименование характеристики	Значение характеристики
1	2	3
1.	Вид объекта недвижимости	здание
2.	Ранее присвоенный государственный учетный номер (инвентарный) здания, сооружения, объекта незавершенного строительства	—
3.	Кадастровый номер земельного участка (земельных участков), в границах которого (которых) расположены здание, сооружение, объект незавершенного строительства	74:08:0301001:229
4.	Уникальный учетный номер кадастрового квартала, в границах которого расположены здание, сооружение, объект незавершенного строительства	74:08:0301001
5.	Адрес здания, сооружения, объекта незавершенного строительства	—
5.1.	Сведения о местоположении здания, сооружения, объекта незавершенного строительства (при отсутствии адреса) в структурированном в соответствии с федеральной информационной адресной системой виде	Челябинская область, р-н Карталинский, п Ольховка, ул Мира, д 2
5.2.	Дополнительные сведения о местоположении	—
6.	Иные сведения	—

3. Пояснения к сведениям об объекте недвижимости с кадастровым номером 74:08:0301001:316 :

1.	—

1. Сведения о характерных точках контура объекта недвижимости с кадастровым номером 74:08:0301001:317

Система координат МСК-74 **Зона № 2**

Обозначение характерных точек контура	Содержатся в Едином государственном реестре недвижимости			Определены в ходе выполнения комплексных кадастровых работ			Метод определения координат	Формулы, примененные для расчета средней квадратической погрешности определения координат характерных точек границ (M_t), с подставленными в такие формулы значениями и итоговые (вычисленные) значения M_t, м
	Координаты, м		Радиус, м	Координаты, м		Радиус, м		
	X	Y	R	X	Y	R		
1	2	3	4	5	6	7	8	9
н624О	—	—	—	389001,41	2272047,07	—	Метод спутниковых геодезических измерений (определений)	Mt = 0,1 м

КАРТА-ПЛАН ТЕРРИТОРИИ								
Описание местоположения зданий, сооружений, объектов незавершенного строительства на земельном участке								
н625О	—	—	—	389006,83	2272052,68	—	Метод спутниковых геодезических измерений (определений)	Mt = 0,1 м
н626О	—	—	—	389001,63	2272057,75	—	Метод спутниковых геодезических измерений (определений)	Mt = 0,1 м
н627О	—	—	—	388996,19	2272052,12	—	Метод спутниковых геодезических измерений (определений)	Mt = 0,1 м
н628О	—	—	—	388995,14	2272053,13	—	Метод спутниковых геодезических измерений (определений)	Mt = 0,1 м
н629О	—	—	—	388992,55	2272050,44	—	Метод спутниковых геодезических измерений (определений)	Mt = 0,1 м
н630О	—	—	—	388996,96	2272046,20	—	Метод спутниковых геодезических измерений (определений)	Mt = 0,1 м
н631О	—	—	—	388999,54	2272048,87	—	Метод спутниковых геодезических измерений (определений)	Mt = 0,1 м
н624О	—	—	—	389001,41	2272047,07	—	Метод спутниковых	Mt = 0,1 м

КАРТА-ПЛАН ТЕРРИТОРИИ

Описание местоположения зданий, сооружений, объектов незавершенного строительства на земельном участке

							геодезических измерений (определений)	

2. Сведения о характеристиках объекта недвижимости с кадастровым номером 74:08:0301001:317

№ п/п	Наименование характеристики	Значение характеристики
1	2	3
1.	Вид объекта недвижимости	здание
2.	Ранее присвоенный государственный учетный номер (инвентарный) здания, сооружения, объекта незавершенного строительства	—
3.	Кадастровый номер земельного участка (земельных участков), в границах которого (которых) расположены здание, сооружение, объект незавершенного строительства	74:08:0301001:232
4.	Уникальный учетный номер кадастрового квартала, в границах которого расположены здание, сооружение, объект незавершенного строительства	74:08:0301001
5.	Адрес здания, сооружения, объекта незавершенного строительства	—
5.1.	Сведения о местоположении здания, сооружения, объекта незавершенного строительства (при отсутствии адреса) в структурированном в соответствии с федеральной информационной адресной системой виде	Челябинская область, р-н Карталинский, п Ольховка, ул Кирова, д 18
5.2.	Дополнительные сведения о местоположении	—
6.	Иные сведения	—

3. Пояснения к сведениям об объекте недвижимости с кадастровым номером 74:08:0301001:317 :

1.	—

1. Сведения о характерных точках контура объекта недвижимости с кадастровым номером 74:08:0301001:318

Система координат МСК-74 **Зона № 2**

Обозначение характерных точек контура	Содержатся в Едином государственном реестре недвижимости			Определены в ходе выполнения комплексных кадастровых работ			Метод определения координат	Формулы, примененные для расчета средней квадратической погрешности определения координат характерных точек границ (M_t), с подставленными в такие формулы значениями и итоговые (вычисленные) значения M_t, м
	Координаты, м		Радиус, м	Координаты, м		Радиус, м		
	X	Y	R	X	Y	R		
1	2	3	4	5	6	7	8	9
н364О	—	—	—	389335,43	2271149,50	—	Метод спутниковых геодезических	Mt = 0,1 м

КАРТА-ПЛАН ТЕРРИТОРИИ								
Описание местоположения зданий, сооружений, объектов незавершенного строительства на земельном участке								
							измерений (определений)	
н365О	—	—	—	389346,03	2271160,74	—	Метод спутниковых геодезических измерений (определений)	Mt = 0,1 м
н366О	—	—	—	389347,87	2271162,84	—	Метод спутниковых геодезических измерений (определений)	Mt = 0,1 м
н367О	—	—	—	389340,00	2271170,26	—	Метод спутниковых геодезических измерений (определений)	Mt = 0,1 м
н368О	—	—	—	389325,34	2271154,73	—	Метод спутниковых геодезических измерений (определений)	Mt = 0,1 м
н369О	—	—	—	389329,37	2271151,10	—	Метод спутниковых геодезических измерений (определений)	Mt = 0,1 м
н370О	—	—	—	389331,42	2271153,28	—	Метод спутниковых геодезических измерений (определений)	Mt = 0,1 м
н364О	—	—	—	389335,43	2271149,50	—	Метод спутниковых геодезических измерений (определений)	Mt = 0,1 м

КАРТА-ПЛАН ТЕРРИТОРИИ

Описание местоположения зданий, сооружений, объектов незавершенного строительства на земельном участке

2. Сведения о характеристиках объекта недвижимости с кадастровым номером 74:08:0301001:318

№ п/п	Наименование характеристики	Значение характеристики
1	2	3
1.	Вид объекта недвижимости	здание
2.	Ранее присвоенный государственный учетный номер (инвентарный) здания, сооружения, объекта незавершенного строительства	—
3.	Кадастровый номер земельного участка (земельных участков), в границах которого (которых) расположены здание, сооружение, объект незавершенного строительства	74:08:0301001:108, 74:08:0301001:109
4.	Уникальный учетный номер кадастрового квартала, в границах которого расположены здание, сооружение, объект незавершенного строительства	74:08:0301001
5.	Адрес здания, сооружения, объекта незавершенного строительства	—
5.1.	Сведения о местоположении здания, сооружения, объекта незавершенного строительства (при отсутствии адреса) в структурированном в соответствии с федеральной информационной адресной системой виде	Челябинская область, р-н. Карталинский, п. Ольховка, ул. Мира, д. 1
5.2.	Дополнительные сведения о местоположении	—
6.	Иные сведения	—

3. Пояснения к сведениям об объекте недвижимости с кадастровым номером 74:08:0301001:318 :

1.	—

1. Сведения о характерных точках контура объекта недвижимости с кадастровым номером 74:08:0301001:319

Система координат МСК-74 **Зона № 2**

Обозначение характерных точек контура	Содержатся в Едином государственном реестре недвижимости			Определены в ходе выполнения комплексных кадастровых работ			Метод определения координат	Формулы, примененные для расчета средней квадратической погрешности определения координат характерных точек границ (M_t), с подставленными в такие формулы значениями и итоговые (вычисленные) значения M_t, м
	Координаты, м		Радиус, м	Координаты, м		Радиус, м		
	X	Y	R	X	Y	R		
1	2	3	4	5	6	7	8	9
н642О	—	—	—	388904,23	2271952,13	—	Метод спутниковых геодезических измерений (определений)	Mt = 0,1 м
н643О	—	—	—	388901,53	2271955,57	—	Метод	Mt = 0,1 м

КАРТА-ПЛАН ТЕРРИТОРИИ								
Описание местоположения зданий, сооружений, объектов незавершенного строительства на земельном участке								
							спутниковых геодезических измерений (определений)	
н644О	—	—	—	388900,98	2271955,13	—	Метод спутниковых геодезических измерений (определений)	Mt = 0,1 м
н645О	—	—	—	388897,52	2271959,49	—	Метод спутниковых геодезических измерений (определений)	Mt = 0,1 м
н646О	—	—	—	388894,91	2271957,41	—	Метод спутниковых геодезических измерений (определений)	Mt = 0,1 м
н647О	—	—	—	388895,87	2271956,20	—	Метод спутниковых геодезических измерений (определений)	Mt = 0,1 м
н648О	—	—	—	388893,25	2271954,11	—	Метод спутниковых геодезических измерений (определений)	Mt = 0,1 м
н649О	—	—	—	388898,45	2271947,55	—	Метод спутниковых геодезических измерений (определений)	Mt = 0,1 м
н642О	—	—	—	388904,23	2271952,13	—	Метод спутниковых геодезических	Mt = 0,1 м

КАРТА-ПЛАН ТЕРРИТОРИИ

Описание местоположения зданий, сооружений, объектов незавершенного строительства на земельном участке

							измерений (определений)	

2. Сведения о характеристиках объекта недвижимости с кадастровым номером 74:08:0301001:319

№ п/п	Наименование характеристики	Значение характеристики
1	2	3
1.	Вид объекта недвижимости	здание
2.	Ранее присвоенный государственный учетный номер (инвентарный) здания, сооружения, объекта незавершенного строительства	—
3.	Кадастровый номер земельного участка (земельных участков), в границах которого (которых) расположены здание, сооружение, объект незавершенного строительства	74:08:0000000:2025
4.	Уникальный учетный номер кадастрового квартала, в границах которого расположены здание, сооружение, объект незавершенного строительства	74:08:0301001, 74:08:6001008
5.	Адрес здания, сооружения, объекта незавершенного строительства	—
5.1.	Сведения о местоположении здания, сооружения, объекта незавершенного строительства (при отсутствии адреса) в структурированном в соответствии с федеральной информационной адресной системой виде	Челябинская область, р-н Карталинский, п Ольховка, ул Кирова, д 8
5.2.	Дополнительные сведения о местоположении	—
6.	Иные сведения	—

3. Пояснения к сведениям об объекте недвижимости с кадастровым номером 74:08:0301001:319 :

1.	—

1. Сведения о характерных точках контура объекта недвижимости с кадастровым номером 74:08:0301001:320

Система координат МСК-74 **Зона № 2**

Обозначение характерных точек контура	Содержатся в Едином государственном реестре недвижимости			Определены в ходе выполнения комплексных кадастровых работ			Метод определения координат	Формулы, примененные для расчета средней квадратической погрешности определения координат характерных точек границ (M_t), с подставленными в такие формулы значениями и итоговые (вычисленные) значения M_t, м
	Координаты, м		Радиус, м	Координаты, м		Радиус, м		
	X	Y	R	X	Y	R		
1	2	3	4	5	6	7	8	9
н436О	—	—	—	389072,82	2271728,62	—	Метод спутниковых геодезических измерений	Mt = 0,1 м

КАРТА-ПЛАН ТЕРРИТОРИИ								
Описание местоположения зданий, сооружений, объектов незавершенного строительства на земельном участке								
							(определений)	
н437О	—	—	—	389078,48	2271735,68	—	Метод спутниковых геодезических измерений (определений)	Mt = 0,1 м
н438О	—	—	—	389072,27	2271740,65	—	Метод спутниковых геодезических измерений (определений)	Mt = 0,1 м
н439О	—	—	—	389066,62	2271733,68	—	Метод спутниковых геодезических измерений (определений)	Mt = 0,1 м
н440О	—	—	—	389064,95	2271735,07	—	Метод спутниковых геодезических измерений (определений)	Mt = 0,1 м
н441О	—	—	—	389063,43	2271733,22	—	Метод спутниковых геодезических измерений (определений)	Mt = 0,1 м
н442О	—	—	—	389069,19	2271728,49	—	Метод спутниковых геодезических измерений (определений)	Mt = 0,1 м
н443О	—	—	—	389070,71	2271730,34	—	Метод спутниковых геодезических измерений (определений)	Mt = 0,1 м
н436О	—	—	—	389072,82	2271728,62	—	Метод	Mt = 0,1 м

КАРТА-ПЛАН ТЕРРИТОРИИ

Описание местоположения зданий, сооружений, объектов незавершенного строительства на земельном участке

							спутниковых геодезических измерений (определений)	

2. Сведения о характеристиках объекта недвижимости с кадастровым номером 74:08:0301001:320

№ п/п	Наименование характеристики	Значение характеристики
1	2	3
1.	Вид объекта недвижимости	здание
2.	Ранее присвоенный государственный учетный номер (инвентарный) здания, сооружения, объекта незавершенного строительства	—
3.	Кадастровый номер земельного участка (земельных участков), в границах которого (которых) расположены здание, сооружение, объект незавершенного строительства	74:08:0301001:235
4.	Уникальный учетный номер кадастрового квартала, в границах которого расположены здание, сооружение, объект незавершенного строительства	74:08:0301001
5.	Адрес здания, сооружения, объекта незавершенного строительства	—
5.1.	Сведения о местоположении здания, сооружения, объекта незавершенного строительства (при отсутствии адреса) в структурированном в соответствии с федеральной информационной адресной системой виде	Челябинская область, р-н. Карталинский, п. Ольховка, ул. Пьянзина, д. 68а
5.2.	Дополнительные сведения о местоположении	—
6.	Иные сведения	—

3. Пояснения к сведениям об объекте недвижимости с кадастровым номером 74:08:0301001:320 :

1.	—

1. Сведения о характерных точках контура объекта недвижимости с кадастровым номером 74:08:0301001:321

Система координат МСК-74 **Зона № 2**

Обозначение характерных точек контура	Содержатся в Едином государственном реестре недвижимости			Определены в ходе выполнения комплексных кадастровых работ			Метод определения координат	Формулы, примененные для расчета средней квадратической погрешности определения координат характерных точек границ (M_t), с подставленными в такие формулы значениями и итоговые (вычисленные) значения M_t, м
	Координаты, м		Радиус, м	Координаты, м		Радиус, м		
	X	Y	R	X	Y	R		
1	2	3	4	5	6	7	8	9
н588О	—	—	—	389018,63	2272004,04	—	Метод спутниковых	Mt = 0,1 м

КАРТА-ПЛАН ТЕРРИТОРИИ

Описание местоположения зданий, сооружений, объектов незавершенного строительства на земельном участке

							геодезических измерений (определений)	
н589О	—	—	—	389011,70	2272011,66	—	Метод спутниковых геодезических измерений (определений)	Mt = 0,1 м
н590О	—	—	—	389005,34	2272005,83	—	Метод спутниковых геодезических измерений (определений)	Mt = 0,1 м
н591О	—	—	—	389010,62	2272000,09	—	Метод спутниковых геодезических измерений (определений)	Mt = 0,1 м
н592О	—	—	—	389009,35	2271998,91	—	Метод спутниковых геодезических измерений (определений)	Mt = 0,1 м
н593О	—	—	—	389011,00	2271997,09	—	Метод спутниковых геодезических измерений (определений)	Mt = 0,1 м
н588О	—	—	—	389018,63	2272004,04	—	Метод спутниковых геодезических измерений (определений)	Mt = 0,1 м

2. Сведения о характеристиках объекта недвижимости с кадастровым номером 74:08:0301001:321

№ п/п	Наименование характеристики	Значение характеристики
1	2	3

КАРТА-ПЛАН ТЕРРИТОРИИ

Описание местоположения зданий, сооружений, объектов незавершенного строительства на земельном участке

1	2	3
1.	Вид объекта недвижимости	здание
2.	Ранее присвоенный государственный учетный номер (инвентарный) здания, сооружения, объекта незавершенного строительства	—
3.	Кадастровый номер земельного участка (земельных участков), в границах которого (которых) расположены здание, сооружение, объект незавершенного строительства	74:08:0301001:234
4.	Уникальный учетный номер кадастрового квартала, в границах которого расположены здание, сооружение, объект незавершенного строительства	74:08:0301001
5.	Адрес здания, сооружения, объекта незавершенного строительства	—
5.1.	Сведения о местоположении здания, сооружения, объекта незавершенного строительства (при отсутствии адреса) в структурированном в соответствии с федеральной информационной адресной системой виде	Челябинская область, р-н. Карталинский, п. Ольховка, ул. Кирова, д. 13
5.2.	Дополнительные сведения о местоположении	—
6.	Иные сведения	—

3. Пояснения к сведениям об объекте недвижимости с кадастровым номером 74:08:0301001:321 :

1.	—

1. Сведения о характерных точках контура объекта недвижимости с кадастровым номером 74:08:0301001:322

Система координат МСК-74 **Зона № 2**

Обозначение характерных точек контура	Содержатся в Едином государственном реестре недвижимости			Определены в ходе выполнения комплексных кадастровых работ			Метод определения координат	Формулы, примененные для расчета средней квадратической погрешности определения координат характерных точек границ (M_t), с подставленными в такие формулы значениями и итоговые (вычисленные) значения M_t, м
	Координаты, м		Радиус, м	Координаты, м		Радиус, м		
	X	Y	R	X	Y	R		
1	2	3	4	5	6	7	8	9
н265О	—	—	—	389226,23	2271268,60	—	Метод спутниковых геодезических измерений (определений)	Mt = 0,1 м
н266О	—	—	—	389225,51	2271269,38	—	Метод спутниковых геодезических измерений	Mt = 0,1 м

КАРТА-ПЛАН ТЕРРИТОРИИ

Описание местоположения зданий, сооружений, объектов незавершенного строительства на земельном участке

							(определений)	
н267О	—	—	—	389227,22	2271270,95	—	Метод спутниковых геодезических измерений (определений)	Mt = 0,1 м
н268О	—	—	—	389222,09	2271276,83	—	Метод спутниковых геодезических измерений (определений)	Mt = 0,1 м
н269О	—	—	—	389206,00	2271262,37	—	Метод спутниковых геодезических измерений (определений)	Mt = 0,1 м
н270О	—	—	—	389211,96	2271255,87	—	Метод спутниковых геодезических измерений (определений)	Mt = 0,1 м
н265О	—	—	—	389226,23	2271268,60	—	Метод спутниковых геодезических измерений (определений)	Mt = 0,1 м

2. Сведения о характеристиках объекта недвижимости с кадастровым номером 74:08:0301001:322

№ п/п	Наименование характеристики	Значение характеристики
1	2	3
1.	Вид объекта недвижимости	здание
2.	Ранее присвоенный государственный учетный номер (инвентарный) здания, сооружения, объекта незавершенного строительства	—
3.	Кадастровый номер земельного участка (земельных участков), в границах которого (которых) расположены здание, сооружение, объект незавершенного строительства	74:08:0301001:86
4.	Уникальный учетный номер кадастрового квартала, в границах которого	74:08:0301001

КАРТА-ПЛАН ТЕРРИТОРИИ

Описание местоположения зданий, сооружений, объектов незавершенного строительства на земельном участке

1	2	3
	расположены здание, сооружение, объект незавершенного строительства	
5.	Адрес здания, сооружения, объекта незавершенного строительства	—
5.1.	Сведения о местоположении здания, сооружения, объекта незавершенного строительства (при отсутствии адреса) в структурированном в соответствии с федеральной информационной адресной системой виде	Челябинская область, р-н. Карталинский, п. Ольховка, ул. Зеленая, д. 7
5.2.	Дополнительные сведения о местоположении	—
6.	Иные сведения	—

3. Пояснения к сведениям об объекте недвижимости с кадастровым номером 74:08:0301001:322 :

1.	—

1. Сведения о характерных точках контура объекта недвижимости с кадастровым номером 74:08:0301001:323

Система координат МСК-74 **Зона № 2**

Обозначение характерных точек контура	Содержатся в Едином государственном реестре недвижимости			Определены в ходе выполнения комплексных кадастровых работ			Метод определения координат	Формулы, примененные для расчета средней квадратической погрешности определения координат характерных точек границ (M_t), с подставленными в такие формулы значениями и итоговые (вычисленные) значения M_t, м
	Координаты, м		Радиус, м	Координаты, м		Радиус, м		
	X	Y	R	X	Y	R		
1	2	3	4	5	6	7	8	9
н480О	—	—	—	389046,88	2271613,34	—	Метод спутниковых геодезических измерений (определений)	Mt = 0,1 м
н481О	—	—	—	389054,09	2271622,65	—	Метод спутниковых геодезических измерений (определений)	Mt = 0,1 м
н482О	—	—	—	389053,36	2271623,22	—	Метод спутниковых геодезических измерений (определений)	Mt = 0,1 м
н483О	—	—	—	389054,40	2271624,55	—	Метод	Mt = 0,1 м

КАРТА-ПЛАН ТЕРРИТОРИИ								
Описание местоположения зданий, сооружений, объектов незавершенного строительства на земельном участке								
							спутниковых геодезических измерений (определений)	
н504О	—	—	—	389052,77	2271625,84	—	Метод спутниковых геодезических измерений (определений)	Mt = 0,1 м
н505О	—	—	—	389051,82	2271624,63	—	Метод спутниковых геодезических измерений (определений)	Mt = 0,1 м
н506О	—	—	—	389044,76	2271630,23	—	Метод спутниковых геодезических измерений (определений)	Mt = 0,1 м
н507О	—	—	—	389038,25	2271621,99	—	Метод спутниковых геодезических измерений (определений)	Mt = 0,1 м
н508О	—	—	—	389045,30	2271616,40	—	Метод спутниковых геодезических измерений (определений)	Mt = 0,1 м
н509О	—	—	—	389044,43	2271615,27	—	Метод спутниковых геодезических измерений (определений)	Mt = 0,1 м
н480О	—	—	—	389046,88	2271613,34	—	Метод спутниковых геодезических	Mt = 0,1 м

КАРТА-ПЛАН ТЕРРИТОРИИ

Описание местоположения зданий, сооружений, объектов незавершенного строительства на земельном участке

							измерений (определений)	

2. Сведения о характеристиках объекта недвижимости с кадастровым номером 74:08:0301001:323

№ п/п	Наименование характеристики	Значение характеристики
1	2	3
1.	Вид объекта недвижимости	здание
2.	Ранее присвоенный государственный учетный номер (инвентарный) здания, сооружения, объекта незавершенного строительства	—
3.	Кадастровый номер земельного участка (земельных участков), в границах которого (которых) расположены здание, сооружение, объект незавершенного строительства	74:08:0301001:141
4.	Уникальный учетный номер кадастрового квартала, в границах которого расположены здание, сооружение, объект незавершенного строительства	74:08:0301001
5.	Адрес здания, сооружения, объекта незавершенного строительства	—
5.1.	Сведения о местоположении здания, сооружения, объекта незавершенного строительства (при отсутствии адреса) в структурированном в соответствии с федеральной информационной адресной системой виде	Челябинская область, р-н Карталинский, п Ольховка, ул Пьянзина, д 59
5.2.	Дополнительные сведения о местоположении	—
6.	Иные сведения	—

3. Пояснения к сведениям об объекте недвижимости с кадастровым номером 74:08:0301001:323 :

1.	—

1. Сведения о характерных точках контура объекта недвижимости с кадастровым номером 74:08:0301001:324

Система координат МСК-74 **Зона № 2**

Обозначение характерных точек контура	Содержатся в Едином государственном реестре недвижимости			Определены в ходе выполнения комплексных кадастровых работ			Метод определения координат	Формулы, примененные для расчета средней квадратической погрешности определения координат характерных точек границ (M_t), с подставленными в такие формулы значениями и итоговые (вычисленные) значения M_t, м
	Координаты, м		Радиус, м	Координаты, м		Радиус, м		
	X	Y	R	X	Y	R		
1	2	3	4	5	6	7	8	9
н259О	—	—	—	389187,49	2271233,54	—	Метод спутниковых геодезических измерений	Mt = 0,1 м

КАРТА-ПЛАН ТЕРРИТОРИИ

Описание местоположения зданий, сооружений, объектов незавершенного строительства на земельном участке

							(определений)	
н260О	—	—	—	389182,17	2271239,27	—	Метод спутниковых геодезических измерений (определений)	Mt = 0,1 м
н261О	—	—	—	389168,15	2271226,57	—	Метод спутниковых геодезических измерений (определений)	Mt = 0,1 м
н262О	—	—	—	389167,57	2271227,20	—	Метод спутниковых геодезических измерений (определений)	Mt = 0,1 м
н263О	—	—	—	389165,59	2271225,39	—	Метод спутниковых геодезических измерений (определений)	Mt = 0,1 м
н264О	—	—	—	389171,46	2271218,97	—	Метод спутниковых геодезических измерений (определений)	Mt = 0,1 м
н259О	—	—	—	389187,49	2271233,54	—	Метод спутниковых геодезических измерений (определений)	Mt = 0,1 м

2. Сведения о характеристиках объекта недвижимости с кадастровым номером 74:08:0301001:324

№ п/п	Наименование характеристики	Значение характеристики
1	2	3
1.	Вид объекта недвижимости	здание
2.	Ранее присвоенный государственный учетный номер (инвентарный)	—

КАРТА-ПЛАН ТЕРРИТОРИИ

Описание местоположения зданий, сооружений, объектов незавершенного строительства на земельном участке

1	2	3
	здания, сооружения, объекта незавершенного строительства	
3.	Кадастровый номер земельного участка (земельных участков), в границах которого (которых) расположены здание, сооружение, объект незавершенного строительства	74:08:0301001:181, 74:08:0301001:84
4.	Уникальный учетный номер кадастрового квартала, в границах которого расположены здание, сооружение, объект незавершенного строительства	74:08:0301001
5.	Адрес здания, сооружения, объекта незавершенного строительства	—
5.1.	Сведения о местоположении здания, сооружения, объекта незавершенного строительства (при отсутствии адреса) в структурированном в соответствии с федеральной информационной адресной системой виде	Челябинская область, р-н Карталинский, п Ольховка, ул Зеленая, д 9
5.2.	Дополнительные сведения о местоположении	—
6.	Иные сведения	—

3. Пояснения к сведениям об объекте недвижимости с кадастровым номером 74:08:0301001:324 :

1.	—

1. Сведения о характерных точках контура объекта недвижимости с кадастровым номером 74:08:0301001:325

Система координат МСК-74 **Зона № 2**

Обозначение характерных точек контура	Содержатся в Едином государственном реестре недвижимости			Определены в ходе выполнения комплексных кадастровых работ			Метод определения координат	Формулы, примененные для расчета средней квадратической погрешности определения координат характерных точек границ (M_t), с подставленными в такие формулы значениями и итоговые (вычисленные) значения M_t, м
	Координаты, м		Радиус, м	Координаты, м		Радиус, м		
	X	Y	R	X	Y	R		
1	2	3	4	5	6	7	8	9
н316О	—	—	—	389279,40	2271237,70	—	Метод спутниковых геодезических измерений (определений)	Mt = 0,1 м
н317О	—	—	—	389276,73	2271240,56	—	Метод спутниковых геодезических измерений (определений)	Mt = 0,1 м
н318О	—	—	—	389282,34	2271245,58	—	Метод	Mt = 0,1 м

КАРТА-ПЛАН ТЕРРИТОРИИ								
Описание местоположения зданий, сооружений, объектов незавершенного строительства на земельном участке								
							спутниковых геодезических измерений (определений)	
н319О	—	—	—	389276,79	2271251,91	—	Метод спутниковых геодезических измерений (определений)	Mt = 0,1 м
н320О	—	—	—	389265,26	2271241,21	—	Метод спутниковых геодезических измерений (определений)	Mt = 0,1 м
н321О	—	—	—	389270,70	2271235,14	—	Метод спутниковых геодезических измерений (определений)	Mt = 0,1 м
н322О	—	—	—	389271,56	2271235,92	—	Метод спутниковых геодезических измерений (определений)	Mt = 0,1 м
н323О	—	—	—	389273,18	2271234,11	—	Метод спутниковых геодезических измерений (определений)	Mt = 0,1 м
н324О	—	—	—	389274,69	2271235,43	—	Метод спутниковых геодезических измерений (определений)	Mt = 0,1 м
н325О	—	—	—	389275,60	2271234,39	—	Метод спутниковых геодезических	Mt = 0,1 м

КАРТА-ПЛАН ТЕРРИТОРИИ

Описание местоположения зданий, сооружений, объектов незавершенного строительства на земельном участке

							измерений (определений)	
н316О	—	—	—	389279,40	2271237,70	—	Метод спутниковых геодезических измерений (определений)	Mt = 0,1 м

2. Сведения о характеристиках объекта недвижимости с кадастровым номером 74:08:0301001:325

№ п/п	Наименование характеристики	Значение характеристики
1	2	3
1.	Вид объекта недвижимости	здание
2.	Ранее присвоенный государственный учетный номер (инвентарный) здания, сооружения, объекта незавершенного строительства	—
3.	Кадастровый номер земельного участка (земельных участков), в границах которого (которых) расположены здание, сооружение, объект незавершенного строительства	—
4.	Уникальный учетный номер кадастрового квартала, в границах которого расположены здание, сооружение, объект незавершенного строительства	74:08:0301001
5.	Адрес здания, сооружения, объекта незавершенного строительства	—
5.1.	Сведения о местоположении здания, сооружения, объекта незавершенного строительства (при отсутствии адреса) в структурированном в соответствии с федеральной информационной адресной системой виде	Челябинская область, р-н. Карталинский, п. Ольховка, ул. Зеленая, д. 8
5.2.	Дополнительные сведения о местоположении	—
6.	Иные сведения	—

3. Пояснения к сведениям об объекте недвижимости с кадастровым номером 74:08:0301001:325 :

1.	—

1. Сведения о характерных точках контура объекта недвижимости с кадастровым номером 74:08:0301001:326

Система координат МСК-74 **Зона № 2**

Обозначение характерных точек контура	Содержатся в Едином государственном реестре недвижимости			Определены в ходе выполнения комплексных кадастровых работ			Метод определения координат	Формулы, примененные для расчета средней квадратической погрешности определения координат характерных точек границ (M_t), с подставленными в такие формулы значениями и итоговые (вычисленные) значения M_t, м
	Координаты, м		Радиус, м	Координаты, м		Радиус, м		
	X	Y	R	X	Y	R		

КАРТА-ПЛАН ТЕРРИТОРИИ								
Описание местоположения зданий, сооружений, объектов незавершенного строительства на земельном участке								
1	**2**	**3**	**4**	**5**	**6**	**7**	**8**	**9**
н326О	—	—	—	389255,24	2271219,89	—	Метод спутниковых геодезических измерений (определений)	Mt = 0,1 м
н327О	—	—	—	389256,50	2271221,01	—	Метод спутниковых геодезических измерений (определений)	Mt = 0,1 м
н328О	—	—	—	389253,29	2271224,36	—	Метод спутниковых геодезических измерений (определений)	Mt = 0,1 м
н329О	—	—	—	389252,17	2271223,38	—	Метод спутниковых геодезических измерений (определений)	Mt = 0,1 м
н330О	—	—	—	389249,28	2271226,65	—	Метод спутниковых геодезических измерений (определений)	Mt = 0,1 м
н331О	—	—	—	389235,45	2271214,43	—	Метод спутниковых геодезических измерений (определений)	Mt = 0,1 м
н332О	—	—	—	389238,44	2271211,04	—	Метод спутниковых геодезических измерений (определений)	Mt = 0,1 м
н333О	—	—	—	389236,99	2271209,76	—	Метод	Mt = 0,1 м

КАРТА-ПЛАН ТЕРРИТОРИИ

Описание местоположения зданий, сооружений, объектов незавершенного строительства на земельном участке

							спутниковых геодезических измерений (определений)	
н334О	—	—	—	389240,01	2271206,42	—	Метод спутниковых геодезических измерений (определений)	Mt = 0,1 м
н335О	—	—	—	389241,40	2271207,68	—	Метод спутниковых геодезических измерений (определений)	Mt = 0,1 м
н326О	—	—	—	389255,24	2271219,89	—	Метод спутниковых геодезических измерений (определений)	Mt = 0,1 м

2. Сведения о характеристиках объекта недвижимости с кадастровым номером 74:08:0301001:326

№ п/п	Наименование характеристики	Значение характеристики
1	2	3
1.	Вид объекта недвижимости	здание
2.	Ранее присвоенный государственный учетный номер (инвентарный) здания, сооружения, объекта незавершенного строительства	—
3.	Кадастровый номер земельного участка (земельных участков), в границах которого (которых) расположены здание, сооружение, объект незавершенного строительства	74:08:0301001:80, 74:08:0301001:87
4.	Уникальный учетный номер кадастрового квартала, в границах которого расположены здание, сооружение, объект незавершенного строительства	74:08:0301001
5.	Адрес здания, сооружения, объекта незавершенного строительства	—
5.1.	Сведения о местоположении здания, сооружения, объекта незавершенного строительства (при отсутствии адреса) в структурированном в соответствии с федеральной информационной адресной системой виде	Челябинская область, р-н. Карталинский, п. Ольховка, ул. Зеленая, д. 10
5.2.	Дополнительные сведения о местоположении	—
6.	Иные сведения	—

КАРТА-ПЛАН ТЕРРИТОРИИ

Описание местоположения зданий, сооружений, объектов незавершенного строительства на земельном участке

3. Пояснения к сведениям об объекте недвижимости с кадастровым номером 74:08:0301001:326 :

1.	—

1. Сведения о характерных точках контура объекта недвижимости с кадастровым номером 74:08:0301001:327

Система координат МСК-74 **Зона № 2**

Обозначение характерных точек контура	Содержатся в Едином государственном реестре недвижимости			Определены в ходе выполнения комплексных кадастровых работ			Метод определения координат	Формулы, примененные для расчета средней квадратической погрешности определения координат характерных точек границ (M_t), с подставленными в такие формулы значениями и итоговые (вычисленные) значения M_t, м
	Координаты, м		Радиус, м	Координаты, м		Радиус, м		
	X	Y	R	X	Y	R		
1	2	3	4	5	6	7	8	9
н235О	—	—	—	389020,85	2271398,13	—	Метод спутниковых геодезических измерений (определений)	Mt = 0,1 м
н236О	—	—	—	389027,63	2271405,48	—	Метод спутниковых геодезических измерений (определений)	Mt = 0,1 м
н237О	—	—	—	389022,11	2271410,60	—	Метод спутниковых геодезических измерений (определений)	Mt = 0,1 м
н238О	—	—	—	389021,96	2271410,44	—	Метод спутниковых геодезических измерений (определений)	Mt = 0,1 м
н239О	—	—	—	389020,90	2271411,44	—	Метод спутниковых геодезических измерений	Mt = 0,1 м

КАРТА-ПЛАН ТЕРРИТОРИИ

Описание местоположения зданий, сооружений, объектов незавершенного строительства на земельном участке

							(определений)	
н240О	—	—	—	389019,36	2271409,92	—	Метод спутниковых геодезических измерений (определений)	Mt = 0,1 м
н241О	—	—	—	389020,48	2271408,87	—	Метод спутниковых геодезических измерений (определений)	Mt = 0,1 м
н242О	—	—	—	389015,27	2271403,31	—	Метод спутниковых геодезических измерений (определений)	Mt = 0,1 м
н235О	—	—	—	389020,85	2271398,13	—	Метод спутниковых геодезических измерений (определений)	Mt = 0,1 м

2. Сведения о характеристиках объекта недвижимости с кадастровым номером 74:08:0301001:327

№ п/п	Наименование характеристики	Значение характеристики
1	2	3
1.	Вид объекта недвижимости	здание
2.	Ранее присвоенный государственный учетный номер (инвентарный) здания, сооружения, объекта незавершенного строительства	—
3.	Кадастровый номер земельного участка (земельных участков), в границах которого (которых) расположены здание, сооружение, объект незавершенного строительства	74:08:0301001:68
4.	Уникальный учетный номер кадастрового квартала, в границах которого расположены здание, сооружение, объект незавершенного строительства	74:08:0301001
5.	Адрес здания, сооружения, объекта незавершенного строительства	—
5.1.	Сведения о местоположении здания, сооружения, объекта незавершенного строительства (при отсутствии адреса) в структурированном в соответствии с федеральной информационной адресной системой виде	Челябинская область, р-н. Карталинский, п. Ольховка, ул. Маяковского, д. 36а

КАРТА-ПЛАН ТЕРРИТОРИИ

Описание местоположения зданий, сооружений, объектов незавершенного строительства на земельном участке

1	2	3
5.2.	Дополнительные сведения о местоположении	—
6.	Иные сведения	—

3. Пояснения к сведениям об объекте недвижимости с кадастровым номером 74:08:0301001:327 :

1.	—

1. Сведения о характерных точках контура объекта недвижимости с кадастровым номером 74:08:0301001:331

Система координат МСК-74 **Зона № 2**

Обозначение характерных точек контура	Содержатся в Едином государственном реестре недвижимости			Определены в ходе выполнения комплексных кадастровых работ			Метод определения координат	Формулы, примененные для расчета средней квадратической погрешности определения координат характерных точек границ (M_t), с подставленными в такие формулы значениями и итоговые (вычисленные) значения M_t, м
	Координаты, м		Радиус, м	Координаты, м		Радиус, м		
	X	Y	R	X	Y	R		
1	2	3	4	5	6	7	8	9
н752О	—	—	—	388886,71	2271496,55	—	Метод спутниковых геодезических измерений (определений)	Mt = 0,1 м
н753О	—	—	—	388884,39	2271498,47	—	Метод спутниковых геодезических измерений (определений)	Mt = 0,1 м
н754О	—	—	—	388890,20	2271505,47	—	Метод спутниковых геодезических измерений (определений)	Mt = 0,1 м
н755О	—	—	—	388878,94	2271514,94	—	Метод спутниковых геодезических измерений (определений)	Mt = 0,1 м
н756О	—	—	—	388870,80	2271505,25	—	Метод	Mt = 0,1 м

КАРТА-ПЛАН ТЕРРИТОРИИ

Описание местоположения зданий, сооружений, объектов незавершенного строительства на земельном участке

							спутниковых геодезических измерений (определений)	
н757О	—	—	—	388884,32	2271493,82	—	Метод спутниковых геодезических измерений (определений)	Mt = 0,1 м
н752О	—	—	—	388886,71	2271496,55	—	Метод спутниковых геодезических измерений (определений)	Mt = 0,1 м

2. Сведения о характеристиках объекта недвижимости с кадастровым номером 74:08:0301001:331

№ п/п	Наименование характеристики	Значение характеристики
1	2	3
1.	Вид объекта недвижимости	здание
2.	Ранее присвоенный государственный учетный номер (инвентарный) здания, сооружения, объекта незавершенного строительства	—
3.	Кадастровый номер земельного участка (земельных участков), в границах которого (которых) расположены здание, сооружение, объект незавершенного строительства	74:08:0301001:196
4.	Уникальный учетный номер кадастрового квартала, в границах которого расположены здание, сооружение, объект незавершенного строительства	74:08:0301001
5.	Адрес здания, сооружения, объекта незавершенного строительства	—
5.1.	Сведения о местоположении здания, сооружения, объекта незавершенного строительства (при отсутствии адреса) в структурированном в соответствии с федеральной информационной адресной системой виде	Челябинская область, р-н. Карталинский, п. Ольховка, ул. Пьянзина, д. 44а
5.2.	Дополнительные сведения о местоположении	—
6.	Иные сведения	—

3. Пояснения к сведениям об объекте недвижимости с кадастровым номером 74:08:0301001:331 :

1.	—

1. Сведения о характерных точках контура объекта недвижимости с кадастровым номером 74:08:0301001:332

КАРТА-ПЛАН ТЕРРИТОРИИ

Описание местоположения зданий, сооружений, объектов незавершенного строительства на земельном участке

Система координат МСК-74 **Зона № 2**

Обозначение характерных точек контура	Содержатся в Едином государственном реестре недвижимости			Определены в ходе выполнения комплексных кадастровых работ			Метод определения координат	Формулы, примененные для расчета средней квадратической погрешности определения координат характерных точек границ (M_t), с подставленными в такие формулы значениями и итоговые (вычисленные) значения M_t, м
	Координаты, м		Радиус, м	Координаты, м		Радиус, м		
	X	Y	R	X	Y	R		
1	2	3	4	5	6	7	8	9
н510О	—	—	—	388883,59	2271433,89	—	Метод спутниковых геодезических измерений (определений)	Mt = 0,1 м
н511О	—	—	—	388894,09	2271444,67	—	Метод спутниковых геодезических измерений (определений)	Mt = 0,1 м
н512О	—	—	—	388891,95	2271446,87	—	Метод спутниковых геодезических измерений (определений)	Mt = 0,1 м
н513О	—	—	—	388890,37	2271445,25	—	Метод спутниковых геодезических измерений (определений)	Mt = 0,1 м
н514О	—	—	—	388887,60	2271447,95	—	Метод спутниковых геодезических измерений (определений)	Mt = 0,1 м
н515О	—	—	—	388878,62	2271438,73	—	Метод спутниковых геодезических измерений	Mt = 0,1 м

КАРТА-ПЛАН ТЕРРИТОРИИ

Описание местоположения зданий, сооружений, объектов незавершенного строительства на земельном участке

							(определений)	
н516О	—	—	—	388878,69	2271438,67	—	Метод спутниковых геодезических измерений (определений)	Mt = 0,1 м
н517О	—	—	—	388877,33	2271437,27	—	Метод спутниковых геодезических измерений (определений)	Mt = 0,1 м
н518О	—	—	—	388882,06	2271432,58	—	Метод спутниковых геодезических измерений (определений)	Mt = 0,1 м
н519О	—	—	—	388883,46	2271434,02	—	Метод спутниковых геодезических измерений (определений)	Mt = 0,1 м
н510О	—	—	—	388883,59	2271433,89	—	Метод спутниковых геодезических измерений (определений)	Mt = 0,1 м

2. Сведения о характеристиках объекта недвижимости с кадастровым номером 74:08:0301001:332

№ п/п	Наименование характеристики	Значение характеристики
1	2	3
1.	Вид объекта недвижимости	здание
2.	Ранее присвоенный государственный учетный номер (инвентарный) здания, сооружения, объекта незавершенного строительства	—
3.	Кадастровый номер земельного участка (земельных участков), в границах которого (которых) расположены здание, сооружение, объект незавершенного строительства	74:08:0301001:435
4.	Уникальный учетный номер кадастрового квартала, в границах которого	74:08:0301001

КАРТА-ПЛАН ТЕРРИТОРИИ

Описание местоположения зданий, сооружений, объектов незавершенного строительства на земельном участке

1	2	3
	расположены здание, сооружение, объект незавершенного строительства	
5.	Адрес здания, сооружения, объекта незавершенного строительства	—
5.1.	Сведения о местоположении здания, сооружения, объекта незавершенного строительства (при отсутствии адреса) в структурированном в соответствии с федеральной информационной адресной системой виде	Челябинская область, р-н Карталинский, п Ольховка, ул Пьянзина, д 43
5.2.	Дополнительные сведения о местоположении	—
6.	Иные сведения	—

3. Пояснения к сведениям об объекте недвижимости с кадастровым номером 74:08:0301001:332 :

1.	—

1. Сведения о характерных точках контура объекта недвижимости с кадастровым номером 74:08:0301001:333

Система координат МСК-74 **Зона № 2**

Обозначение характерных точек контура	Содержатся в Едином государственном реестре недвижимости			Определены в ходе выполнения комплексных кадастровых работ			Метод определения координат	Формулы, примененные для расчета средней квадратической погрешности определения координат характерных точек границ (M_t), с подставленными в такие формулы значениями и итоговые (вычисленные) значения M_t, м
	Координаты, м		Радиус, м	Координаты, м		Радиус, м		
	X	Y	R	X	Y	R		
1	2	3	4	5	6	7	8	9
н656О	—	—	—	389169,99	2272242,47	—	Метод спутниковых геодезических измерений (определений)	Mt = 0,1 м
н657О	—	—	—	389175,43	2272248,34	—	Метод спутниковых геодезических измерений (определений)	Mt = 0,1 м
н658О	—	—	—	389166,57	2272256,55	—	Метод спутниковых геодезических измерений (определений)	Mt = 0,1 м
н659О	—	—	—	389161,13	2272250,68	—	Метод	Mt = 0,1 м

КАРТА-ПЛАН ТЕРРИТОРИИ

Описание местоположения зданий, сооружений, объектов незавершенного строительства на земельном участке

							спутниковых геодезических измерений (определений)	
н660О	—	—	—	389161,22	2272250,60	—	Метод спутниковых геодезических измерений (определений)	Mt = 0,1 м
н661О	—	—	—	389159,59	2272248,84	—	Метод спутниковых геодезических измерений (определений)	Mt = 0,1 м
н662О	—	—	—	389168,14	2272240,95	—	Метод спутниковых геодезических измерений (определений)	Mt = 0,1 м
н663О	—	—	—	389169,75	2272242,69	—	Метод спутниковых геодезических измерений (определений)	Mt = 0,1 м
н656О	—	—	—	389169,99	2272242,47	—	Метод спутниковых геодезических измерений (определений)	Mt = 0,1 м

2. Сведения о характеристиках объекта недвижимости с кадастровым номером 74:08:0301001:333

№ п/п	Наименование характеристики	Значение характеристики
1	2	3
1.	Вид объекта недвижимости	здание
2.	Ранее присвоенный государственный учетный номер (инвентарный) здания, сооружения, объекта незавершенного строительства	—
3.	Кадастровый номер земельного участка (земельных участков), в границах	74:08:0301001:42

КАРТА-ПЛАН ТЕРРИТОРИИ

Описание местоположения зданий, сооружений, объектов незавершенного строительства на земельном участке

1	2	3
	которого (которых) расположены здание, сооружение, объект незавершенного строительства	
4.	Уникальный учетный номер кадастрового квартала, в границах которого расположены здание, сооружение, объект незавершенного строительства	74:08:0301001
5.	Адрес здания, сооружения, объекта незавершенного строительства	—
5.1.	Сведения о местоположении здания, сооружения, объекта незавершенного строительства (при отсутствии адреса) в структурированном в соответствии с федеральной информационной адресной системой виде	Челябинская область, р-н. Карталинский, п. Ольховка, ул. Кирова, д. 26а
5.2.	Дополнительные сведения о местоположении	—
6.	Иные сведения	—

3. Пояснения к сведениям об объекте недвижимости с кадастровым номером 74:08:0301001:333 :

1.	—

1. Сведения о характерных точках контура объекта недвижимости с кадастровым номером 74:08:0301001:334

Система координат МСК-74 **Зона № 2**

Обозначение характерных точек контура	Содержатся в Едином государственном реестре недвижимости			Определены в ходе выполнения комплексных кадастровых работ			Метод определения координат	Формулы, примененные для расчета средней квадратической погрешности определения координат характерных точек границ (M_t), с подставленными в такие формулы значениями и итоговые (вычисленные) значения M_t, м
	Координаты, м		Радиус, м	Координаты, м		Радиус, м		
	X	Y	R	X	Y	R		
1	2	3	4	5	6	7	8	9
н117О	—	—	—	388420,15	2270647,43	—	Метод спутниковых геодезических измерений (определений)	Mt = 0,1 м
н118О	—	—	—	388424,61	2270652,61	—	Метод спутниковых геодезических измерений (определений)	Mt = 0,1 м
н119О	—	—	—	388414,85	2270660,80	—	Метод спутниковых геодезических	Mt = 0,1 м

КАРТА-ПЛАН ТЕРРИТОРИИ

Описание местоположения зданий, сооружений, объектов незавершенного строительства на земельном участке

							измерений (определений)	
н120О	—	—	—	388410,24	2270655,48	—	Метод спутниковых геодезических измерений (определений)	Mt = 0,1 м
н117О	—	—	—	388420,15	2270647,43	—	Метод спутниковых геодезических измерений (определений)	Mt = 0,1 м

2. Сведения о характеристиках объекта недвижимости с кадастровым номером 74:08:0301001:334

№ п/п	Наименование характеристики	Значение характеристики
1	2	3
1.	Вид объекта недвижимости	здание
2.	Ранее присвоенный государственный учетный номер (инвентарный) здания, сооружения, объекта незавершенного строительства	—
3.	Кадастровый номер земельного участка (земельных участков), в границах которого (которых) расположены здание, сооружение, объект незавершенного строительства	74:08:0301001:224
4.	Уникальный учетный номер кадастрового квартала, в границах которого расположены здание, сооружение, объект незавершенного строительства	74:08:0301001
5.	Адрес здания, сооружения, объекта незавершенного строительства	—
5.1.	Сведения о местоположении здания, сооружения, объекта незавершенного строительства (при отсутствии адреса) в структурированном в соответствии с федеральной информационной адресной системой виде	Челябинская область, р-н Карталинский, п Ольховка, ул Маяковского, д 6
5.2.	Дополнительные сведения о местоположении	—
6.	Иные сведения	—

3. Пояснения к сведениям об объекте недвижимости с кадастровым номером 74:08:0301001:334 :

1.	—

1. Сведения о характерных точках контура объекта недвижимости с кадастровым номером 74:08:0301001:336

Система координат МСК-74 **Зона № 2**

КАРТА-ПЛАН ТЕРРИТОРИИ

Описание местоположения зданий, сооружений, объектов незавершенного строительства на земельном участке

Обозначение характерных точек контура	Содержатся в Едином государственном реестре недвижимости			Определены в ходе выполнения комплексных кадастровых работ			Метод определения координат	Формулы, примененные для расчета средней квадратической погрешности определения координат характерных точек границ (M_t), с подставленными в такие формулы значениями и итоговые (вычисленные) значения M_t, м
	Координаты, м		Радиус, м	Координаты, м		Радиус, м		
	X	Y	R	X	Y	R		
1	2	3	4	5	6	7	8	9
н121О	—	—	—	388497,65	2270733,47	—	Метод спутниковых геодезических измерений (определений)	Mt = 0,1 м
н122О	—	—	—	388490,88	2270740,02	—	Метод спутниковых геодезических измерений (определений)	Mt = 0,1 м
н123О	—	—	—	388489,33	2270738,42	—	Метод спутниковых геодезических измерений (определений)	Mt = 0,1 м
н124О	—	—	—	388490,26	2270737,53	—	Метод спутниковых геодезических измерений (определений)	Mt = 0,1 м
н125О	—	—	—	388486,73	2270733,84	—	Метод спутниковых геодезических измерений (определений)	Mt = 0,1 м
н126О	—	—	—	388492,60	2270728,20	—	Метод спутниковых геодезических измерений (определений)	Mt = 0,1 м

КАРТА-ПЛАН ТЕРРИТОРИИ

Описание местоположения зданий, сооружений, объектов незавершенного строительства на земельном участке

н121О	—	—	—	388497,65	2270733,47	—	Метод спутниковых геодезических измерений (определений)	Mt = 0,1 м

2. Сведения о характеристиках объекта недвижимости с кадастровым номером 74:08:0301001:336

№ п/п	Наименование характеристики	Значение характеристики
1	2	3
1.	Вид объекта недвижимости	здание
2.	Ранее присвоенный государственный учетный номер (инвентарный) здания, сооружения, объекта незавершенного строительства	—
3.	Кадастровый номер земельного участка (земельных участков), в границах которого (которых) расположены здание, сооружение, объект незавершенного строительства	—
4.	Уникальный учетный номер кадастрового квартала, в границах которого расположены здание, сооружение, объект незавершенного строительства	74:08:0301001
5.	Адрес здания, сооружения, объекта незавершенного строительства	—
5.1.	Сведения о местоположении здания, сооружения, объекта незавершенного строительства (при отсутствии адреса) в структурированном в соответствии с федеральной информационной адресной системой виде	Челябинская область, р-н. Карталинский, п. Ольховка, ул. Маяковского, д. 12
5.2.	Дополнительные сведения о местоположении	—
6.	Иные сведения	—

3. Пояснения к сведениям об объекте недвижимости с кадастровым номером 74:08:0301001:336 :

1.	—

1. Сведения о характерных точках контура объекта недвижимости с кадастровым номером 74:08:0301001:337

Система координат МСК-74 **Зона № 2**

Обозначение характерных точек контура	Содержатся в Едином государственном реестре недвижимости			Определены в ходе выполнения комплексных кадастровых работ			Метод определения координат	Формулы, примененные для расчета средней квадратической погрешности определения координат характерных точек границ (M_t), с подставленными в такие формулы значениями и итоговые (вычисленные) значения M_t, м
	Координаты, м		Радиус, м	Координаты, м		Радиус, м		
	X	Y	R	X	Y	R		
1	2	3	4	5	6	7	8	9
н191О	—	—	—	388914,74	2271161,23	—	Метод	Mt = 0,1 м

КАРТА-ПЛАН ТЕРРИТОРИИ								
Описание местоположения зданий, сооружений, объектов незавершенного строительства на земельном участке								
							спутниковых геодезических измерений (определений)	
н192О	—	—	—	388921,57	2271169,84	—	Метод спутниковых геодезических измерений (определений)	Mt = 0,1 м
н193О	—	—	—	388916,45	2271173,96	—	Метод спутниковых геодезических измерений (определений)	Mt = 0,1 м
н194О	—	—	—	388915,32	2271172,61	—	Метод спутниковых геодезических измерений (определений)	Mt = 0,1 м
н195О	—	—	—	388914,63	2271173,16	—	Метод спутниковых геодезических измерений (определений)	Mt = 0,1 м
н196О	—	—	—	388908,90	2271165,94	—	Метод спутниковых геодезических измерений (определений)	Mt = 0,1 м
н191О	—	—	—	388914,74	2271161,23	—	Метод спутниковых геодезических измерений (определений)	Mt = 0,1 м

КАРТА-ПЛАН ТЕРРИТОРИИ

Описание местоположения зданий, сооружений, объектов незавершенного строительства на земельном участке

2. Сведения о характеристиках объекта недвижимости с кадастровым номером 74:08:0301001:337

№ п/п	Наименование характеристики	Значение характеристики
1	2	3
1.	Вид объекта недвижимости	здание
2.	Ранее присвоенный государственный учетный номер (инвентарный) здания, сооружения, объекта незавершенного строительства	—
3.	Кадастровый номер земельного участка (земельных участков), в границах которого (которых) расположены здание, сооружение, объект незавершенного строительства	74:08:0301001:198
4.	Уникальный учетный номер кадастрового квартала, в границах которого расположены здание, сооружение, объект незавершенного строительства	74:08:0301001
5.	Адрес здания, сооружения, объекта незавершенного строительства	—
5.1.	Сведения о местоположении здания, сооружения, объекта незавершенного строительства (при отсутствии адреса) в структурированном в соответствии с федеральной информационной адресной системой виде	Челябинская область, р-н. Карталинский, п. Ольховка, ул. Маяковского, д. 35
5.2.	Дополнительные сведения о местоположении	—
6.	Иные сведения	—

3. Пояснения к сведениям об объекте недвижимости с кадастровым номером 74:08:0301001:337 :

1.	—

1. Сведения о характерных точках контура объекта недвижимости с кадастровым номером 74:08:0301001:338

Система координат МСК-74 **Зона № 2**

Обозначение характерных точек контура	Содержатся в Едином государственном реестре недвижимости			Определены в ходе выполнения комплексных кадастровых работ			Метод определения координат	Формулы, примененные для расчета средней квадратической погрешности определения координат характерных точек границ (M_t), с подставленными в такие формулы значениями и итоговые (вычисленные) значения M_t, м
	Координаты, м		Радиус, м	Координаты, м		Радиус, м		
	X	Y	R	X	Y	R		
1	2	3	4	5	6	7	8	9
н243О	—	—	—	389024,53	2271293,93	—	Метод спутниковых геодезических измерений (определений)	Mt = 0,1 м
н244О	—	—	—	389030,51	2271300,69	—	Метод	Mt = 0,1 м

КАРТА-ПЛАН ТЕРРИТОРИИ								
Описание местоположения зданий, сооружений, объектов незавершенного строительства на земельном участке								
							спутниковых геодезических измерений (определений)	
н245О	—	—	—	389030,02	2271301,12	—	Метод спутниковых геодезических измерений (определений)	Mt = 0,1 м
н246О	—	—	—	389030,78	2271301,99	—	Метод спутниковых геодезических измерений (определений)	Mt = 0,1 м
н247О	—	—	—	389028,40	2271304,11	—	Метод спутниковых геодезических измерений (определений)	Mt = 0,1 м
н248О	—	—	—	389027,63	2271303,25	—	Метод спутниковых геодезических измерений (определений)	Mt = 0,1 м
н249О	—	—	—	389024,53	2271306,00	—	Метод спутниковых геодезических измерений (определений)	Mt = 0,1 м
н250О	—	—	—	389018,55	2271299,27	—	Метод спутниковых геодезических измерений (определений)	Mt = 0,1 м
н243О	—	—	—	389024,53	2271293,93	—	Метод спутниковых геодезических	Mt = 0,1 м

КАРТА-ПЛАН ТЕРРИТОРИИ

Описание местоположения зданий, сооружений, объектов незавершенного строительства на земельном участке

							измерений (определений)	

2. Сведения о характеристиках объекта недвижимости с кадастровым номером 74:08:0301001:338

№ п/п	Наименование характеристики	Значение характеристики
1	2	3
1.	Вид объекта недвижимости	здание
2.	Ранее присвоенный государственный учетный номер (инвентарный) здания, сооружения, объекта незавершенного строительства	—
3.	Кадастровый номер земельного участка (земельных участков), в границах которого (которых) расположены здание, сооружение, объект незавершенного строительства	—
4.	Уникальный учетный номер кадастрового квартала, в границах которого расположены здание, сооружение, объект незавершенного строительства	74:08:0301001
5.	Адрес здания, сооружения, объекта незавершенного строительства	—
5.1.	Сведения о местоположении здания, сооружения, объекта незавершенного строительства (при отсутствии адреса) в структурированном в соответствии с федеральной информационной адресной системой виде	Челябинская область, р-н Карталинский, п Ольховка, ул Маяковского, д 47
5.2.	Дополнительные сведения о местоположении	—
6.	Иные сведения	—

3. Пояснения к сведениям об объекте недвижимости с кадастровым номером 74:08:0301001:338 :

1.	—

1. Сведения о характерных точках контура объекта недвижимости с кадастровым номером 74:08:0301001:339

Система координат МСК-74 **Зона № 2**

Обозначение характерных точек контура	Содержатся в Едином государственном реестре недвижимости			Определены в ходе выполнения комплексных кадастровых работ			Метод определения координат	Формулы, примененные для расчета средней квадратической погрешности определения координат характерных точек границ (M_t), с подставленными в такие формулы значениями и итоговые (вычисленные) значения M_t, м
	Координаты, м		Радиус, м	Координаты, м		Радиус, м		
	X	Y	R	X	Y	R		
1	2	3	4	5	6	7	8	9
н540О	—	—	—	388264,49	2270812,18	—	Метод спутниковых геодезических измерений	Mt = 0,1 м

КАРТА-ПЛАН ТЕРРИТОРИИ

Описание местоположения зданий, сооружений, объектов незавершенного строительства на земельном участке

							(определений)	
н541О	—	—	—	388270,64	2270818,21	—	Метод спутниковых геодезических измерений (определений)	Mt = 0,1 м
н542О	—	—	—	388266,87	2270822,08	—	Метод спутниковых геодезических измерений (определений)	Mt = 0,1 м
н543О	—	—	—	388260,71	2270816,04	—	Метод спутниковых геодезических измерений (определений)	Mt = 0,1 м
н540О	—	—	—	388264,49	2270812,18	—	Метод спутниковых геодезических измерений (определений)	Mt = 0,1 м

2. Сведения о характеристиках объекта недвижимости с кадастровым номером 74:08:0301001:339

№ п/п	Наименование характеристики	Значение характеристики
1	2	3
1.	Вид объекта недвижимости	здание
2.	Ранее присвоенный государственный учетный номер (инвентарный) здания, сооружения, объекта незавершенного строительства	—
3.	Кадастровый номер земельного участка (земельных участков), в границах которого (которых) расположены здание, сооружение, объект незавершенного строительства	—
4.	Уникальный учетный номер кадастрового квартала, в границах которого расположены здание, сооружение, объект незавершенного строительства	74:08:0301001
5.	Адрес здания, сооружения, объекта незавершенного строительства	—
5.1.	Сведения о местоположении здания, сооружения, объекта незавершенного строительства (при отсутствии адреса) в структурированном в соответствии с федеральной информационной адресной системой виде	Челябинская область, р-н Карталинский, п Ольховка, ул Пьянзина, д 1

КАРТА-ПЛАН ТЕРРИТОРИИ

Описание местоположения зданий, сооружений, объектов незавершенного строительства на земельном участке

1	2	3
5.2.	Дополнительные сведения о местоположении	—
6.	Иные сведения	—

3. Пояснения к сведениям об объекте недвижимости с кадастровым номером 74:08:0301001:339 :

1.	—

1. Сведения о характерных точках контура объекта недвижимости с кадастровым номером 74:08:0301001:340

Система координат МСК-74 **Зона № 2**

Обозначение характерных точек контура	Содержатся в Едином государственном реестре недвижимости			Определены в ходе выполнения комплексных кадастровых работ			Метод определения координат	Формулы, примененные для расчета средней квадратической погрешности определения координат характерных точек границ (M_t), с подставленными в такие формулы значениями и итоговые (вычисленные) значения M_t, м
	Координаты, м		Радиус, м	Координаты, м		Радиус, м		
	X	Y	R	X	Y	R		
1	2	3	4	5	6	7	8	9
н405О	—	—	—	388896,20	2271512,90	—	Метод спутниковых геодезических измерений (определений)	Mt = 0,1 м
н406О	—	—	—	388908,02	2271527,05	—	Метод спутниковых геодезических измерений (определений)	Mt = 0,1 м
н407О	—	—	—	388899,93	2271534,00	—	Метод спутниковых геодезических измерений (определений)	Mt = 0,1 м
н408О	—	—	—	388896,89	2271530,26	—	Метод спутниковых геодезических измерений (определений)	Mt = 0,1 м
н409О	—	—	—	388895,60	2271531,32	—	Метод	Mt = 0,1 м

КАРТА-ПЛАН ТЕРРИТОРИИ								
Описание местоположения зданий, сооружений, объектов незавершенного строительства на земельном участке								
							спутниковых геодезических измерений (определений)	
н410О	—	—	—	388894,42	2271529,85	—	Метод спутниковых геодезических измерений (определений)	Mt = 0,1 м
н411О	—	—	—	388897,83	2271527,08	—	Метод спутниковых геодезических измерений (определений)	Mt = 0,1 м
н412О	—	—	—	388894,30	2271522,73	—	Метод спутниковых геодезических измерений (определений)	Mt = 0,1 м
н413О	—	—	—	388890,92	2271525,48	—	Метод спутниковых геодезических измерений (определений)	Mt = 0,1 м
н414О	—	—	—	388889,62	2271523,85	—	Метод спутниковых геодезических измерений (определений)	Mt = 0,1 м
н415О	—	—	—	388890,86	2271522,84	—	Метод спутниковых геодезических измерений (определений)	Mt = 0,1 м
н416О	—	—	—	388888,19	2271519,61	—	Метод спутниковых геодезических	Mt = 0,1 м

КАРТА-ПЛАН ТЕРРИТОРИИ

Описание местоположения зданий, сооружений, объектов незавершенного строительства на земельном участке

							измерений (определений)	
н405О	—	—	—	388896,20	2271512,90	—	Метод спутниковых геодезических измерений (определений)	Mt = 0,1 м

2. Сведения о характеристиках объекта недвижимости с кадастровым номером 74:08:0301001:340

№ п/п	Наименование характеристики	Значение характеристики
1	2	3
1.	Вид объекта недвижимости	здание
2.	Ранее присвоенный государственный учетный номер (инвентарный) здания, сооружения, объекта незавершенного строительства	—
3.	Кадастровый номер земельного участка (земельных участков), в границах которого (которых) расположены здание, сооружение, объект незавершенного строительства	74:08:0301001:193, 74:08:0301001:24
4.	Уникальный учетный номер кадастрового квартала, в границах которого расположены здание, сооружение, объект незавершенного строительства	74:08:0301001
5.	Адрес здания, сооружения, объекта незавершенного строительства	—
5.1.	Сведения о местоположении здания, сооружения, объекта незавершенного строительства (при отсутствии адреса) в структурированном в соответствии с федеральной информационной адресной системой виде	Челябинская область, р-н. Карталинский, п. Ольховка, ул. Пьянзина, д. 46
5.2.	Дополнительные сведения о местоположении	—
6.	Иные сведения	—

3. Пояснения к сведениям об объекте недвижимости с кадастровым номером 74:08:0301001:340 :

1.	—

1. Сведения о характерных точках контура объекта недвижимости с кадастровым номером 74:08:0301001:341

Система координат МСК-74 **Зона № 2**

Обозначение характерных точек контура	Содержатся в Едином государственном реестре недвижимости			Определены в ходе выполнения комплексных кадастровых работ			Метод определения координат	Формулы, примененные для расчета средней квадратической погрешности определения координат характерных точек границ (M_t), с подставленными в такие формулы значениями и итоговые (вычисленные) значения M_t, м
	Координаты, м		Радиус, м	Координаты, м		Радиус, м		
	X	Y	R	X	Y	R		

КАРТА-ПЛАН ТЕРРИТОРИИ

Описание местоположения зданий, сооружений, объектов незавершенного строительства на земельном участке

1	2	3	4	5	6	7	8	9
н444О	—	—	—	389086,74	2271745,74	—	Метод спутниковых геодезических измерений (определений)	Mt = 0,1 м
н445О	—	—	—	389093,23	2271753,65	—	Метод спутниковых геодезических измерений (определений)	Mt = 0,1 м
н446О	—	—	—	389087,35	2271758,53	—	Метод спутниковых геодезических измерений (определений)	Mt = 0,1 м
н447О	—	—	—	389080,83	2271750,65	—	Метод спутниковых геодезических измерений (определений)	Mt = 0,1 м
н444О	—	—	—	389086,74	2271745,74	—	Метод спутниковых геодезических измерений (определений)	Mt = 0,1 м

2. Сведения о характеристиках объекта недвижимости с кадастровым номером 74:08:0301001:341

№ п/п	Наименование характеристики	Значение характеристики
1	2	3
1.	Вид объекта недвижимости	здание
2.	Ранее присвоенный государственный учетный номер (инвентарный) здания, сооружения, объекта незавершенного строительства	6805 (инвентарный номер)
3.	Кадастровый номер земельного участка (земельных участков), в границах которого (которых) расположены здание, сооружение, объект незавершенного строительства	—
4.	Уникальный учетный номер кадастрового квартала, в границах которого	74:08:0301001

КАРТА-ПЛАН ТЕРРИТОРИИ

Описание местоположения зданий, сооружений, объектов незавершенного строительства на земельном участке

1	2	3
	расположены здание, сооружение, объект незавершенного строительства	
5.	Адрес здания, сооружения, объекта незавершенного строительства	—
5.1.	Сведения о местоположении здания, сооружения, объекта незавершенного строительства (при отсутствии адреса) в структурированном в соответствии с федеральной информационной адресной системой виде	Челябинская область, р-н. Карталинский, п. Ольховка, ул. Пьянзина, д. 70
5.2.	Дополнительные сведения о местоположении	—
6.	Иные сведения	—

3. Пояснения к сведениям об объекте недвижимости с кадастровым номером 74:08:0301001:341 :

1.	—

1. Сведения о характерных точках контура объекта недвижимости с кадастровым номером 74:08:0301001:342

Система координат МСК-74 **Зона № 2**

Обозначение характерных точек контура	Содержатся в Едином государственном реестре недвижимости			Определены в ходе выполнения комплексных кадастровых работ			Метод определения координат	Формулы, примененные для расчета средней квадратической погрешности определения координат характерных точек границ (M_t), с подставленными в такие формулы значениями и итоговые (вычисленные) значения M_t, м
	Координаты, м		Радиус, м	Координаты, м		Радиус, м		
	X	Y	R	X	Y	R		
1	2	3	4	5	6	7	8	9
н356О	—	—	—	389311,23	2271123,83	—	Метод спутниковых геодезических измерений (определений)	Mt = 0,1 м
н357О	—	—	—	389321,67	2271134,88	—	Метод спутниковых геодезических измерений (определений)	Mt = 0,1 м
н358О	—	—	—	389317,84	2271138,50	—	Метод спутниковых геодезических измерений (определений)	Mt = 0,1 м
н359О	—	—	—	389319,92	2271140,71	—	Метод	Mt = 0,1 м

КАРТА-ПЛАН ТЕРРИТОРИИ

Описание местоположения зданий, сооружений, объектов незавершенного строительства на земельном участке

							спутниковых геодезических измерений (определений)	
н360О	—	—	—	389315,68	2271144,92	—	Метод спутниковых геодезических измерений (определений)	Mt = 0,1 м
н361О	—	—	—	389300,82	2271129,18	—	Метод спутниковых геодезических измерений (определений)	Mt = 0,1 м
н362О	—	—	—	389306,47	2271123,89	—	Метод спутниковых геодезических измерений (определений)	Mt = 0,1 м
н363О	—	—	—	389308,69	2271126,23	—	Метод спутниковых геодезических измерений (определений)	Mt = 0,1 м
н356О	—	—	—	389311,23	2271123,83	—	Метод спутниковых геодезических измерений (определений)	Mt = 0,1 м

2. Сведения о характеристиках объекта недвижимости с кадастровым номером 74:08:0301001:342

№ п/п	Наименование характеристики	Значение характеристики
1	2	3
1.	Вид объекта недвижимости	здание
2.	Ранее присвоенный государственный учетный номер (инвентарный) здания, сооружения, объекта незавершенного строительства	—
3.	Кадастровый номер земельного участка (земельных участков), в границах	74:08:0301001:104, 74:08:0301001:105

КАРТА-ПЛАН ТЕРРИТОРИИ

Описание местоположения зданий, сооружений, объектов незавершенного строительства на земельном участке

1	2	3
	которого (которых) расположены здание, сооружение, объект незавершенного строительства	
4.	Уникальный учетный номер кадастрового квартала, в границах которого расположены здание, сооружение, объект незавершенного строительства	74:08:0301001
5.	Адрес здания, сооружения, объекта незавершенного строительства	—
5.1.	Сведения о местоположении здания, сооружения, объекта незавершенного строительства (при отсутствии адреса) в структурированном в соответствии с федеральной информационной адресной системой виде	Челябинская область, р-н. Карталинский, п. Ольховка, ул. Мира, д. 3
5.2.	Дополнительные сведения о местоположении	—
6.	Иные сведения	—

3. Пояснения к сведениям об объекте недвижимости с кадастровым номером 74:08:0301001:342 :

1.	—

1. Сведения о характерных точках контура объекта недвижимости с кадастровым номером 74:08:0301001:343

Система координат МСК-74 **Зона № 2**

Обозначение характерных точек контура	Содержатся в Едином государственном реестре недвижимости			Определены в ходе выполнения комплексных кадастровых работ			Метод определения координат	Формулы, примененные для расчета средней квадратической погрешности определения координат характерных точек границ (M_t), с подставленными в такие формулы значениями и итоговые (вычисленные) значения M_t, м
	Координаты, м		Радиус, м	Координаты, м		Радиус, м		
	X	Y	R	X	Y	R		
1	2	3	4	5	6	7	8	9
н397О	—	—	—	389307,66	2271054,37	—	Метод спутниковых геодезических измерений (определений)	Mt = 0,1 м
н398О	—	—	—	389300,79	2271060,91	—	Метод спутниковых геодезических измерений (определений)	Mt = 0,1 м
н399О	—	—	—	389298,92	2271058,92	—	Метод спутниковых геодезических	Mt = 0,1 м

КАРТА-ПЛАН ТЕРРИТОРИИ

Описание местоположения зданий, сооружений, объектов незавершенного строительства на земельном участке

							измерений (определений)	
н400О	—	—	—	389297,19	2271060,56	—	Метод спутниковых геодезических измерений (определений)	Mt = 0,1 м
н401О	—	—	—	389286,68	2271049,42	—	Метод спутниковых геодезических измерений (определений)	Mt = 0,1 м
н402О	—	—	—	389291,08	2271045,24	—	Метод спутниковых геодезических измерений (определений)	Mt = 0,1 м
н403О	—	—	—	389289,22	2271043,27	—	Метод спутниковых геодезических измерений (определений)	Mt = 0,1 м
н404О	—	—	—	389293,43	2271039,30	—	Метод спутниковых геодезических измерений (определений)	Mt = 0,1 м
н397О	—	—	—	389307,66	2271054,37	—	Метод спутниковых геодезических измерений (определений)	Mt = 0,1 м

2. Сведения о характеристиках объекта недвижимости с кадастровым номером 74:08:0301001:343

№ п/п	Наименование характеристики	Значение характеристики
1	2	3
1.	Вид объекта недвижимости	здание

КАРТА-ПЛАН ТЕРРИТОРИИ

Описание местоположения зданий, сооружений, объектов незавершенного строительства на земельном участке

1	2	3
2.	Ранее присвоенный государственный учетный номер (инвентарный) здания, сооружения, объекта незавершенного строительства	—
3.	Кадастровый номер земельного участка (земельных участков), в границах которого (которых) расположены здание, сооружение, объект незавершенного строительства	74:08:0301001:2, 74:08:0301001:99
4.	Уникальный учетный номер кадастрового квартала, в границах которого расположены здание, сооружение, объект незавершенного строительства	74:08:0301001
5.	Адрес здания, сооружения, объекта незавершенного строительства	—
5.1.	Сведения о местоположении здания, сооружения, объекта незавершенного строительства (при отсутствии адреса) в структурированном в соответствии с федеральной информационной адресной системой виде	Челябинская область, р-н. Карталинский, п. Ольховка, ул. Мира, д. 8
5.2.	Дополнительные сведения о местоположении	—
6.	Иные сведения	—

3. Пояснения к сведениям об объекте недвижимости с кадастровым номером 74:08:0301001:343 :

1.	—

1. Сведения о характерных точках контура объекта недвижимости с кадастровым номером 74:08:0301001:344

Система координат МСК-74 **Зона № 2**

Обозначение характерных точек контура	Содержатся в Едином государственном реестре недвижимости			Определены в ходе выполнения комплексных кадастровых работ			Метод определения координат	Формулы, примененные для расчета средней квадратической погрешности определения координат характерных точек границ (M_t), с подставленными в такие формулы значениями и итоговые (вычисленные) значения M_t, м
	Координаты, м		Радиус, м	Координаты, м		Радиус, м		
	X	Y	R	X	Y	R		
1	2	3	4	5	6	7	8	9
н251О	—	—	—	389136,87	2271187,90	—	Метод спутниковых геодезических измерений (определений)	Mt = 0,1 м
н252О	—	—	—	389150,66	2271200,59	—	Метод спутниковых геодезических измерений (определений)	Mt = 0,1 м

КАРТА-ПЛАН ТЕРРИТОРИИ								
Описание местоположения зданий, сооружений, объектов незавершенного строительства на земельном участке								
н253О	—	—	—	389147,98	2271203,50	—	Метод спутниковых геодезических измерений (определений)	Mt = 0,1 м
н254О	—	—	—	389149,05	2271204,58	—	Метод спутниковых геодезических измерений (определений)	Mt = 0,1 м
н255О	—	—	—	389145,70	2271208,21	—	Метод спутниковых геодезических измерений (определений)	Mt = 0,1 м
н256О	—	—	—	389128,40	2271192,34	—	Метод спутниковых геодезических измерений (определений)	Mt = 0,1 м
н257О	—	—	—	389132,12	2271188,12	—	Метод спутниковых геодезических измерений (определений)	Mt = 0,1 м
н258О	—	—	—	389134,61	2271190,39	—	Метод спутниковых геодезических измерений (определений)	Mt = 0,1 м
н251О	—	—	—	389136,87	2271187,90	—	Метод спутниковых геодезических измерений (определений)	Mt = 0,1 м

КАРТА-ПЛАН ТЕРРИТОРИИ

Описание местоположения зданий, сооружений, объектов незавершенного строительства на земельном участке

2. Сведения о характеристиках объекта недвижимости с кадастровым номером 74:08:0301001:344

№ п/п	Наименование характеристики	Значение характеристики
1	2	3
1.	Вид объекта недвижимости	здание
2.	Ранее присвоенный государственный учетный номер (инвентарный) здания, сооружения, объекта незавершенного строительства	—
3.	Кадастровый номер земельного участка (земельных участков), в границах которого (которых) расположены здание, сооружение, объект незавершенного строительства	74:08:0301001:79, 74:08:0301001:387
4.	Уникальный учетный номер кадастрового квартала, в границах которого расположены здание, сооружение, объект незавершенного строительства	74:08:0301001
5.	Адрес здания, сооружения, объекта незавершенного строительства	—
5.1.	Сведения о местоположении здания, сооружения, объекта незавершенного строительства (при отсутствии адреса) в структурированном в соответствии с федеральной информационной адресной системой виде	Челябинская область, р-н. Карталинский, п. Ольховка, ул. Зеленая, д. 11
5.2.	Дополнительные сведения о местоположении	—
6.	Иные сведения	—

3. Пояснения к сведениям об объекте недвижимости с кадастровым номером 74:08:0301001:344 :

1.	—

1. Сведения о характерных точках контура объекта недвижимости с кадастровым номером 74:08:0301001:346

Система координат МСК-74 **Зона № 2**

Обозначение характерных точек контура	Содержатся в Едином государственном реестре недвижимости			Определены в ходе выполнения комплексных кадастровых работ			Метод определения координат	Формулы, примененные для расчета средней квадратической погрешности определения координат характерных точек границ (M_t), с подставленными в такие формулы значениями и итоговые (вычисленные) значения M_t, м
	Координаты, м		Радиус, м	Координаты, м		Радиус, м		
	X	Y	R	X	Y	R		
1	2	3	4	5	6	7	8	9
н308О	—	—	—	389318,49	2271276,62	—	Метод спутниковых геодезических измерений (определений)	Mt = 0,1 м
н309О	—	—	—	389314,42	2271281,15	—	Метод	Mt = 0,1 м

КАРТА-ПЛАН ТЕРРИТОРИИ								
Описание местоположения зданий, сооружений, объектов незавершенного строительства на земельном участке								
							спутниковых геодезических измерений (определений)	
н310О	—	—	—	389312,25	2271279,20	—	Метод спутниковых геодезических измерений (определений)	Mt = 0,1 м
н311О	—	—	—	389310,13	2271281,56	—	Метод спутниковых геодезических измерений (определений)	Mt = 0,1 м
н312О	—	—	—	389295,67	2271268,57	—	Метод спутниковых геодезических измерений (определений)	Mt = 0,1 м
н313О	—	—	—	389298,08	2271265,89	—	Метод спутниковых геодезических измерений (определений)	Mt = 0,1 м
н314О	—	—	—	389296,47	2271264,45	—	Метод спутниковых геодезических измерений (определений)	Mt = 0,1 м
н315О	—	—	—	389300,24	2271260,24	—	Метод спутниковых геодезических измерений (определений)	Mt = 0,1 м
н308О	—	—	—	389318,49	2271276,62	—	Метод спутниковых геодезических	Mt = 0,1 м

КАРТА-ПЛАН ТЕРРИТОРИИ

Описание местоположения зданий, сооружений, объектов незавершенного строительства на земельном участке

							измерений (определений)	

2. Сведения о характеристиках объекта недвижимости с кадастровым номером 74:08:0301001:346

№ п/п	Наименование характеристики	Значение характеристики
1	2	3
1.	Вид объекта недвижимости	здание
2.	Ранее присвоенный государственный учетный номер (инвентарный) здания, сооружения, объекта незавершенного строительства	—
3.	Кадастровый номер земельного участка (земельных участков), в границах которого (которых) расположены здание, сооружение, объект незавершенного строительства	74:08:0301001:91, 74:08:0301001:750
4.	Уникальный учетный номер кадастрового квартала, в границах которого расположены здание, сооружение, объект незавершенного строительства	74:08:0301001
5.	Адрес здания, сооружения, объекта незавершенного строительства	—
5.1.	Сведения о местоположении здания, сооружения, объекта незавершенного строительства (при отсутствии адреса) в структурированном в соответствии с федеральной информационной адресной системой виде	Челябинская область, р-н. Карталинский, п. Ольховка, ул. Зеленая, д. 6
5.2.	Дополнительные сведения о местоположении	—
6.	Иные сведения	—

3. Пояснения к сведениям об объекте недвижимости с кадастровым номером 74:08:0301001:346 :

1.	—

1. Сведения о характерных точках контура объекта недвижимости с кадастровым номером 74:08:0301001:347

Система координат МСК-74 **Зона № 2**

Обозначение характерных точек контура	Содержатся в Едином государственном реестре недвижимости			Определены в ходе выполнения комплексных кадастровых работ			Метод определения координат	Формулы, примененные для расчета средней квадратической погрешности определения координат характерных точек границ (M_t), с подставленными в такие формулы значениями и итоговые (вычисленные) значения M_t, м
	Координаты, м		Радиус, м	Координаты, м		Радиус, м		
	X	Y	R	X	Y	R		
1	2	3	4	5	6	7	8	9
н61О	—	—	—	388442,95	2270617,41	—	Метод спутниковых геодезических измерений	Mt = 0,1 м

КАРТА-ПЛАН ТЕРРИТОРИИ								
Описание местоположения зданий, сооружений, объектов незавершенного строительства на земельном участке								
							(определений)	
н62О	—	—	—	388448,74	2270624,33	—	Метод спутниковых геодезических измерений (определений)	Mt = 0,1 м
н63О	—	—	—	388448,51	2270624,51	—	Метод спутниковых геодезических измерений (определений)	Mt = 0,1 м
н64О	—	—	—	388449,30	2270625,47	—	Метод спутниковых геодезических измерений (определений)	Mt = 0,1 м
н65О	—	—	—	388447,41	2270627,12	—	Метод спутниковых геодезических измерений (определений)	Mt = 0,1 м
н66О	—	—	—	388446,58	2270626,11	—	Метод спутниковых геодезических измерений (определений)	Mt = 0,1 м
н67О	—	—	—	388442,82	2270629,21	—	Метод спутниковых геодезических измерений (определений)	Mt = 0,1 м
н68О	—	—	—	388437,03	2270622,29	—	Метод спутниковых геодезических измерений (определений)	Mt = 0,1 м
н61О	—	—	—	388442,95	2270617,41	—	Метод	Mt = 0,1 м

КАРТА-ПЛАН ТЕРРИТОРИИ

Описание местоположения зданий, сооружений, объектов незавершенного строительства на земельном участке

							спутниковых геодезических измерений (определений)	

2. Сведения о характеристиках объекта недвижимости с кадастровым номером 74:08:0301001:347

№ п/п	Наименование характеристики	Значение характеристики
1	2	3
1.	Вид объекта недвижимости	здание
2.	Ранее присвоенный государственный учетный номер (инвентарный) здания, сооружения, объекта незавершенного строительства	—
3.	Кадастровый номер земельного участка (земельных участков), в границах которого (которых) расположены здание, сооружение, объект незавершенного строительства	74:08:0301001:163
4.	Уникальный учетный номер кадастрового квартала, в границах которого расположены здание, сооружение, объект незавершенного строительства	74:08:0301001
5.	Адрес здания, сооружения, объекта незавершенного строительства	—
5.1.	Сведения о местоположении здания, сооружения, объекта незавершенного строительства (при отсутствии адреса) в структурированном в соответствии с федеральной информационной адресной системой виде	Челябинская область, р-н Карталинский, п Ольховка, ул Маяковского, д 5
5.2.	Дополнительные сведения о местоположении	—
6.	Иные сведения	—

3. Пояснения к сведениям об объекте недвижимости с кадастровым номером 74:08:0301001:347 :

1.	—

1. Сведения о характерных точках контура объекта недвижимости с кадастровым номером 74:08:0301001:350

Система координат МСК-74 **Зона № 2**

Обозначение характерных точек контура	Содержатся в Едином государственном реестре недвижимости			Определены в ходе выполнения комплексных кадастровых работ			Метод определения координат	Формулы, примененные для расчета средней квадратической погрешности определения координат характерных точек границ (M_t), с подставленными в такие формулы значениями и итоговые (вычисленные) значения M_t, м
	Координаты, м		Радиус, м	Координаты, м		Радиус, м		
	X	Y	R	X	Y	R		
1	2	3	4	5	6	7	8	9
н297О	—	—	—	389373,68	2271322,15	—	Метод спутниковых	Mt = 0,1 м

КАРТА-ПЛАН ТЕРРИТОРИИ								
Описание местоположения зданий, сооружений, объектов незавершенного строительства на земельном участке								
							геодезических измерений (определений)	
н298О	—	—	—	389372,20	2271323,90	—	Метод спутниковых геодезических измерений (определений)	Mt = 0,1 м
н299О	—	—	—	389374,77	2271326,13	—	Метод спутниковых геодезических измерений (определений)	Mt = 0,1 м
н300О	—	—	—	389368,29	2271333,62	—	Метод спутниковых геодезических измерений (определений)	Mt = 0,1 м
н301О	—	—	—	389365,64	2271331,46	—	Метод спутниковых геодезических измерений (определений)	Mt = 0,1 м
н302О	—	—	—	389355,01	2271322,25	—	Метод спутниковых геодезических измерений (определений)	Mt = 0,1 м
н303О	—	—	—	389358,02	2271318,78	—	Метод спутниковых геодезических измерений (определений)	Mt = 0,1 м
н304О	—	—	—	389355,63	2271316,71	—	Метод спутниковых геодезических измерений	Mt = 0,1 м

КАРТА-ПЛАН ТЕРРИТОРИИ

Описание местоположения зданий, сооружений, объектов незавершенного строительства на земельном участке

							(определений)	
н305О	—	—	—	389359,17	2271312,75	—	Метод спутниковых геодезических измерений (определений)	Mt = 0,1 м
н306О	—	—	—	389361,49	2271314,75	—	Метод спутниковых геодезических измерений (определений)	Mt = 0,1 м
н307О	—	—	—	389363,00	2271312,91	—	Метод спутниковых геодезических измерений (определений)	Mt = 0,1 м
н297О	—	—	—	389373,68	2271322,15	—	Метод спутниковых геодезических измерений (определений)	Mt = 0,1 м

2. Сведения о характеристиках объекта недвижимости с кадастровым номером 74:08:0301001:350

№ п/п	Наименование характеристики	Значение характеристики
1	2	3
1.	Вид объекта недвижимости	здание
2.	Ранее присвоенный государственный учетный номер (инвентарный) здания, сооружения, объекта незавершенного строительства	—
3.	Кадастровый номер земельного участка (земельных участков), в границах которого (которых) расположены здание, сооружение, объект незавершенного строительства	74:08:0301001:95, 74:08:0301001:96
4.	Уникальный учетный номер кадастрового квартала, в границах которого расположены здание, сооружение, объект незавершенного строительства	74:08:0301001
5.	Адрес здания, сооружения, объекта незавершенного строительства	—
5.1.	Сведения о местоположении здания, сооружения, объекта незавершенного строительства (при отсутствии адреса) в структурированном в соответствии с федеральной информационной адресной системой виде	Челябинская область, р-н. Карталинский, п. Ольховка, ул. Зеленая, д. 2

КАРТА-ПЛАН ТЕРРИТОРИИ

Описание местоположения зданий, сооружений, объектов незавершенного строительства на земельном участке

1	2	3
5.2.	Дополнительные сведения о местоположении	—
6.	Иные сведения	—

3. Пояснения к сведениям об объекте недвижимости с кадастровым номером 74:08:0301001:350 :

1.	—

1. Сведения о характерных точках контура объекта недвижимости с кадастровым номером 74:08:0301001:351

Система координат МСК-74 **Зона № 2**

Обозначение характерных точек контура	Содержатся в Едином государственном реестре недвижимости			Определены в ходе выполнения комплексных кадастровых работ			Метод определения координат	Формулы, примененные для расчета средней квадратической погрешности определения координат характерных точек границ (M_t), с подставленными в такие формулы значениями и итоговые (вычисленные) значения M_t, м
	Координаты, м		Радиус, м	Координаты, м		Радиус, м		
	X	Y	R	X	Y	R		
1	2	3	4	5	6	7	8	9
н15О	—	—	—	388581,08	2271109,02	—	Метод спутниковых геодезических измерений (определений)	Mt = 0,1 м
н16О	—	—	—	388587,61	2271117,10	—	Метод спутниковых геодезических измерений (определений)	Mt = 0,1 м
н17О	—	—	—	388581,40	2271122,14	—	Метод спутниковых геодезических измерений (определений)	Mt = 0,1 м
н18О	—	—	—	388574,72	2271113,91	—	Метод спутниковых геодезических измерений (определений)	Mt = 0,1 м
н19О	—	—	—	388574,87	2271113,80	—	Метод	Mt = 0,1 м

КАРТА-ПЛАН ТЕРРИТОРИИ

Описание местоположения зданий, сооружений, объектов незавершенного строительства на земельном участке

							спутниковых геодезических измерений (определений)	
н20О	—	—	—	388573,73	2271112,32	—	Метод спутниковых геодезических измерений (определений)	Mt = 0,1 м
н21О	—	—	—	388579,34	2271107,65	—	Метод спутниковых геодезических измерений (определений)	Mt = 0,1 м
н22О	—	—	—	388580,65	2271109,35	—	Метод спутниковых геодезических измерений (определений)	Mt = 0,1 м
н15О	—	—	—	388581,08	2271109,02	—	Метод спутниковых геодезических измерений (определений)	Mt = 0,1 м

2. Сведения о характеристиках объекта недвижимости с кадастровым номером 74:08:0301001:351

№ п/п	Наименование характеристики	Значение характеристики
1	2	3
1.	Вид объекта недвижимости	здание
2.	Ранее присвоенный государственный учетный номер (инвентарный) здания, сооружения, объекта незавершенного строительства	—
3.	Кадастровый номер земельного участка (земельных участков), в границах которого (которых) расположены здание, сооружение, объект незавершенного строительства	74:08:0301001:13
4.	Уникальный учетный номер кадастрового квартала, в границах которого расположены здание, сооружение, объект незавершенного строительства	74:08:0301001
5.	Адрес здания, сооружения, объекта незавершенного строительства	—

КАРТА-ПЛАН ТЕРРИТОРИИ

Описание местоположения зданий, сооружений, объектов незавершенного строительства на земельном участке

1	2	3
5.1.	Сведения о местоположении здания, сооружения, объекта незавершенного строительства (при отсутствии адреса) в структурированном в соответствии с федеральной информационной адресной системой виде	Челябинская область, р-н. Карталинский, п. Ольховка, ул. Пьянзина, д. 25а
5.2.	Дополнительные сведения о местоположении	—
6.	Иные сведения	—

3. Пояснения к сведениям об объекте недвижимости с кадастровым номером 74:08:0301001:351 :

1.	—

1. Сведения о характерных точках контура объекта недвижимости с кадастровым номером 74:08:0301001:352

Система координат МСК-74 **Зона № 2**

Обозначение характерных точек контура	Содержатся в Едином государственном реестре недвижимости			Определены в ходе выполнения комплексных кадастровых работ			Метод определения координат	Формулы, примененные для расчета средней квадратической погрешности определения координат характерных точек границ (M_t), с подставленными в такие формулы значениями и итоговые (вычисленные) значения M_t, м
	Координаты, м		Радиус, м	Координаты, м		Радиус, м		
	X	Y	R	X	Y	R		
1	2	3	4	5	6	7	8	9
н279О	—	—	—	389304,65	2271343,47	—	Метод спутниковых геодезических измерений (определений)	Mt = 0,1 м
н280О	—	—	—	389319,69	2271358,21	—	Метод спутниковых геодезических измерений (определений)	Mt = 0,1 м
н281О	—	—	—	389314,61	2271363,26	—	Метод спутниковых геодезических измерений (определений)	Mt = 0,1 м
н282О	—	—	—	389311,91	2271360,61	—	Метод спутниковых геодезических	Mt = 0,1 м

КАРТА-ПЛАН ТЕРРИТОРИИ

Описание местоположения зданий, сооружений, объектов незавершенного строительства на земельном участке

							измерений (определений)	
н283О	—	—	—	389308,78	2271363,81	—	Метод спутниковых геодезических измерений (определений)	Mt = 0,1 м
н284О	—	—	—	389298,52	2271353,78	—	Метод спутниковых геодезических измерений (определений)	Mt = 0,1 м
н285О	—	—	—	389301,74	2271350,65	—	Метод спутниковых геодезических измерений (определений)	Mt = 0,1 м
н286О	—	—	—	389299,57	2271348,52	—	Метод спутниковых геодезических измерений (определений)	Mt = 0,1 м
н279О	—	—	—	389304,65	2271343,47	—	Метод спутниковых геодезических измерений (определений)	Mt = 0,1 м

2. Сведения о характеристиках объекта недвижимости с кадастровым номером 74:08:0301001:352

№ п/п	Наименование характеристики	Значение характеристики
1	2	3
1.	Вид объекта недвижимости	здание
2.	Ранее присвоенный государственный учетный номер (инвентарный) здания, сооружения, объекта незавершенного строительства	—
3.	Кадастровый номер земельного участка (земельных участков), в границах которого (которых) расположены здание, сооружение, объект незавершенного строительства	74:08:0301001:93, 74:08:0301001:94

КАРТА-ПЛАН ТЕРРИТОРИИ

Описание местоположения зданий, сооружений, объектов незавершенного строительства на земельном участке

1	2	3
4.	Уникальный учетный номер кадастрового квартала, в границах которого расположены здание, сооружение, объект незавершенного строительства	74:08:0301001
5.	Адрес здания, сооружения, объекта незавершенного строительства	—
5.1.	Сведения о местоположении здания, сооружения, объекта незавершенного строительства (при отсутствии адреса) в структурированном в соответствии с федеральной информационной адресной системой виде	Челябинская область, р-н. Карталинский, п. Ольховка, ул. Зеленая, д. 3
5.2.	Дополнительные сведения о местоположении	—
6.	Иные сведения	—

3. Пояснения к сведениям об объекте недвижимости с кадастровым номером 74:08:0301001:352 :

1.	—

1. Сведения о характерных точках контура объекта недвижимости с кадастровым номером 74:08:0301001:353

Система координат МСК-74 **Зона № 2**

Обозначение характерных точек контура	Содержатся в Едином государственном реестре недвижимости			Определены в ходе выполнения комплексных кадастровых работ			Метод определения координат	Формулы, примененные для расчета средней квадратической погрешности определения координат характерных точек границ (M_t), с подставленными в такие формулы значениями и итоговые (вычисленные) значения M_t, м
	Координаты, м		Радиус, м	Координаты, м		Радиус, м		
	X	Y	R	X	Y	R		
1	2	3	4	5	6	7	8	9
н271О	—	—	—	389249,22	2271300,80	—	Метод спутниковых геодезических измерений (определений)	Mt = 0,1 м
н272О	—	—	—	389246,48	2271303,59	—	Метод спутниковых геодезических измерений (определений)	Mt = 0,1 м
н273О	—	—	—	389239,13	2271296,20	—	Метод спутниковых геодезических измерений (определений)	Mt = 0,1 м

КАРТА-ПЛАН ТЕРРИТОРИИ

Описание местоположения зданий, сооружений, объектов незавершенного строительства на земельном участке

н274О	—	—	—	389247,61	2271287,53	—	Метод спутниковых геодезических измерений (определений)	Mt = 0,1 м
н275О	—	—	—	389262,98	2271302,58	—	Метод спутниковых геодезических измерений (определений)	Mt = 0,1 м
н276О	—	—	—	389253,95	2271311,78	—	Метод спутниковых геодезических измерений (определений)	Mt = 0,1 м
н277О	—	—	—	389249,35	2271307,22	—	Метод спутниковых геодезических измерений (определений)	Mt = 0,1 м
н278О	—	—	—	389252,52	2271303,98	—	Метод спутниковых геодезических измерений (определений)	Mt = 0,1 м
н271О	—	—	—	389249,22	2271300,80	—	Метод спутниковых геодезических измерений (определений)	Mt = 0,1 м

2. Сведения о характеристиках объекта недвижимости с кадастровым номером 74:08:0301001:353

№ п/п	Наименование характеристики	Значение характеристики
1	2	3
1.	Вид объекта недвижимости	здание
2.	Ранее присвоенный государственный учетный номер (инвентарный) здания, сооружения, объекта незавершенного строительства	—

КАРТА-ПЛАН ТЕРРИТОРИИ

Описание местоположения зданий, сооружений, объектов незавершенного строительства на земельном участке

1	2	3
3.	Кадастровый номер земельного участка (земельных участков), в границах которого (которых) расположены здание, сооружение, объект незавершенного строительства	74:08:0301001:88, 74:08:0301001:89
4.	Уникальный учетный номер кадастрового квартала, в границах которого расположены здание, сооружение, объект незавершенного строительства	74:08:0301001
5.	Адрес здания, сооружения, объекта незавершенного строительства	—
5.1.	Сведения о местоположении здания, сооружения, объекта незавершенного строительства (при отсутствии адреса) в структурированном в соответствии с федеральной информационной адресной системой виде	Челябинская область, р-н. Карталинский, п. Ольховка, ул. Зеленая, д. 5
5.2.	Дополнительные сведения о местоположении	—
6.	Иные сведения	—

3. Пояснения к сведениям об объекте недвижимости с кадастровым номером 74:08:0301001:353 :

1.	—

1. Сведения о характерных точках контура объекта недвижимости с кадастровым номером 74:08:0301001:354

Система координат МСК-74 **Зона № 2**

Обозначение характерных точек контура	Содержатся в Едином государственном реестре недвижимости			Определены в ходе выполнения комплексных кадастровых работ			Метод определения координат	Формулы, примененные для расчета средней квадратической погрешности определения координат характерных точек границ (M_t), с подставленными в такие формулы значениями и итоговые (вычисленные) значения M_t, м
	Координаты, м		Радиус, м	Координаты, м		Радиус, м		
	X	Y	R	X	Y	R		
1	2	3	4	5	6	7	8	9
н287О	—	—	—	389338,86	2271377,22	—	Метод спутниковых геодезических измерений (определений)	Mt = 0,1 м
н288О	—	—	—	389347,98	2271386,20	—	Метод спутниковых геодезических измерений (определений)	Mt = 0,1 м
н289О	—	—	—	389350,82	2271388,68	—	Метод спутниковых	Mt = 0,1 м

КАРТА-ПЛАН ТЕРРИТОРИИ								
Описание местоположения зданий, сооружений, объектов незавершенного строительства на земельном участке								
							геодезических измерений (определений)	
н290О	—	—	—	389342,92	2271395,69	—	Метод спутниковых геодезических измерений (определений)	Mt = 0,1 м
н291О	—	—	—	389340,77	2271393,58	—	Метод спутниковых геодезических измерений (определений)	Mt = 0,1 м
н292О	—	—	—	389339,46	2271394,90	—	Метод спутниковых геодезических измерений (определений)	Mt = 0,1 м
н293О	—	—	—	389330,39	2271386,01	—	Метод спутниковых геодезических измерений (определений)	Mt = 0,1 м
н294О	—	—	—	389331,73	2271384,63	—	Метод спутниковых геодезических измерений (определений)	Mt = 0,1 м
н295О	—	—	—	389329,33	2271382,28	—	Метод спутниковых геодезических измерений (определений)	Mt = 0,1 м
н296О	—	—	—	389336,55	2271374,95	—	Метод спутниковых геодезических измерений	Mt = 0,1 м

КАРТА-ПЛАН ТЕРРИТОРИИ

Описание местоположения зданий, сооружений, объектов незавершенного строительства на земельном участке

							(определений)	
н287О	—	—	—	389338,86	2271377,22	—	Метод спутниковых геодезических измерений (определений)	Mt = 0,1 м

2. Сведения о характеристиках объекта недвижимости с кадастровым номером 74:08:0301001:354

№ п/п	Наименование характеристики	Значение характеристики
1	2	3
1.	Вид объекта недвижимости	здание
2.	Ранее присвоенный государственный учетный номер (инвентарный) здания, сооружения, объекта незавершенного строительства	—
3.	Кадастровый номер земельного участка (земельных участков), в границах которого (которых) расположены здание, сооружение, объект незавершенного строительства	74:08:0301001:110
4.	Уникальный учетный номер кадастрового квартала, в границах которого расположены здание, сооружение, объект незавершенного строительства	74:08:0301001
5.	Адрес здания, сооружения, объекта незавершенного строительства	—
5.1.	Сведения о местоположении здания, сооружения, объекта незавершенного строительства (при отсутствии адреса) в структурированном в соответствии с федеральной информационной адресной системой виде	Челябинская область, р-н. Карталинский, п. Ольховка, ул. Зеленая, д. 1
5.2.	Дополнительные сведения о местоположении	—
6.	Иные сведения	—

3. Пояснения к сведениям об объекте недвижимости с кадастровым номером 74:08:0301001:354 :

1.	—

1. Сведения о характерных точках контура объекта недвижимости с кадастровым номером 74:08:0301001:356

Система координат МСК-74 **Зона № 2**

Обозначение характерных точек контура	Содержатся в Едином государственном реестре недвижимости			Определены в ходе выполнения комплексных кадастровых работ			Метод определения координат	Формулы, примененные для расчета средней квадратической погрешности определения координат характерных точек границ (M_t), с подставленными в такие формулы значениями и итоговые (вычисленные) значения M_t, м
	Координаты, м		Радиус, м	Координаты, м		Радиус, м		
	X	Y	R	X	Y	R		
1	2	3	4	5	6	7	8	9

КАРТА-ПЛАН ТЕРРИТОРИИ								
Описание местоположения зданий, сооружений, объектов незавершенного строительства на земельном участке								
н712О	—	—	—	388552,97	2271147,79	—	Метод спутниковых геодезических измерений (определений)	Mt = 0,1 м
н713О	—	—	—	388560,70	2271156,97	—	Метод спутниковых геодезических измерений (определений)	Mt = 0,1 м
н714О	—	—	—	388557,33	2271159,81	—	Метод спутниковых геодезических измерений (определений)	Mt = 0,1 м
н715О	—	—	—	388558,28	2271160,94	—	Метод спутниковых геодезических измерений (определений)	Mt = 0,1 м
н716О	—	—	—	388555,49	2271163,28	—	Метод спутниковых геодезических измерений (определений)	Mt = 0,1 м
н717О	—	—	—	388546,83	2271152,97	—	Метод спутниковых геодезических измерений (определений)	Mt = 0,1 м
н712О	—	—	—	388552,97	2271147,79	—	Метод спутниковых геодезических измерений (определений)	Mt = 0,1 м

КАРТА-ПЛАН ТЕРРИТОРИИ

Описание местоположения зданий, сооружений, объектов незавершенного строительства на земельном участке

2. Сведения о характеристиках объекта недвижимости с кадастровым номером 74:08:0301001:356

№ п/п	Наименование характеристики	Значение характеристики
1	2	3
1.	Вид объекта недвижимости	здание
2.	Ранее присвоенный государственный учетный номер (инвентарный) здания, сооружения, объекта незавершенного строительства	—
3.	Кадастровый номер земельного участка (земельных участков), в границах которого (которых) расположены здание, сооружение, объект незавершенного строительства	74:08:0301001:407
4.	Уникальный учетный номер кадастрового квартала, в границах которого расположены здание, сооружение, объект незавершенного строительства	74:08:0301001
5.	Адрес здания, сооружения, объекта незавершенного строительства	—
5.1.	Сведения о местоположении здания, сооружения, объекта незавершенного строительства (при отсутствии адреса) в структурированном в соответствии с федеральной информационной адресной системой виде	Челябинская область, р-н. Карталинский, п. Ольховка, ул. Пьянзина, д. 20
5.2.	Дополнительные сведения о местоположении	—
6.	Иные сведения	—

3. Пояснения к сведениям об объекте недвижимости с кадастровым номером 74:08:0301001:356 :

1.	—

1. Сведения о характерных точках контура объекта недвижимости с кадастровым номером 74:08:0301001:357

Система координат МСК-74 **Зона № 2**

Обозначение характерных точек контура	Содержатся в Едином государственном реестре недвижимости			Определены в ходе выполнения комплексных кадастровых работ			Метод определения координат	Формулы, примененные для расчета средней квадратической погрешности определения координат характерных точек границ (M_t), с подставленными в такие формулы значениями и итоговые (вычисленные) значения M_t, м
	Координаты, м		Радиус, м	Координаты, м		Радиус, м		
	X	Y	R	X	Y	R		
1	2	3	4	5	6	7	8	9
н348О	—	—	—	389286,80	2271098,17	—	Метод спутниковых геодезических измерений (определений)	Mt = 0,1 м
н349О	—	—	—	389299,76	2271111,86	—	Метод	Mt = 0,1 м

КАРТА-ПЛАН ТЕРРИТОРИИ								
Описание местоположения зданий, сооружений, объектов незавершенного строительства на земельном участке								
							спутниковых геодезических измерений (определений)	
н350О	—	—	—	389296,90	2271114,56	—	Метод спутниковых геодезических измерений (определений)	Mt = 0,1 м
н351О	—	—	—	389298,08	2271115,80	—	Метод спутниковых геодезических измерений (определений)	Mt = 0,1 м
н352О	—	—	—	389293,00	2271120,59	—	Метод спутниковых геодезических измерений (определений)	Mt = 0,1 м
н353О	—	—	—	389276,68	2271103,60	—	Метод спутниковых геодезических измерений (определений)	Mt = 0,1 м
н354О	—	—	—	389282,90	2271097,61	—	Метод спутниковых геодезических измерений (определений)	Mt = 0,1 м
н355О	—	—	—	389285,06	2271099,80	—	Метод спутниковых геодезических измерений (определений)	Mt = 0,1 м
н348О	—	—	—	389286,80	2271098,17	—	Метод спутниковых геодезических	Mt = 0,1 м

КАРТА-ПЛАН ТЕРРИТОРИИ

Описание местоположения зданий, сооружений, объектов незавершенного строительства на земельном участке

							измерений (определений)	

2. Сведения о характеристиках объекта недвижимости с кадастровым номером 74:08:0301001:357

№ п/п	Наименование характеристики	Значение характеристики
1	2	3
1.	Вид объекта недвижимости	здание
2.	Ранее присвоенный государственный учетный номер (инвентарный) здания, сооружения, объекта незавершенного строительства	—
3.	Кадастровый номер земельного участка (земельных участков), в границах которого (которых) расположены здание, сооружение, объект незавершенного строительства	74:08:0301001:100, 74:08:0301001:101
4.	Уникальный учетный номер кадастрового квартала, в границах которого расположены здание, сооружение, объект незавершенного строительства	74:08:0301001
5.	Адрес здания, сооружения, объекта незавершенного строительства	—
5.1.	Сведения о местоположении здания, сооружения, объекта незавершенного строительства (при отсутствии адреса) в структурированном в соответствии с федеральной информационной адресной системой виде	Челябинская область, р-н. Карталинский, п. Ольховка, ул. Мира, д. 5
5.2.	Дополнительные сведения о местоположении	—
6.	Иные сведения	—

3. Пояснения к сведениям об объекте недвижимости с кадастровым номером 74:08:0301001:357 :

1.	—

1. Сведения о характерных точках контура объекта недвижимости с кадастровым номером 74:08:0301001:392

Система координат МСК-74 **Зона № 2**

Обозначение характерных точек контура	Содержатся в Едином государственном реестре недвижимости			Определены в ходе выполнения комплексных кадастровых работ			Метод определения координат	Формулы, примененные для расчета средней квадратической погрешности определения координат характерных точек границ (M_t), с подставленными в такие формулы значениями и итоговые (вычисленные) значения M_t, м
	Координаты, м		Радиус, м	Координаты, м		Радиус, м		
	X	Y	R	X	Y	R		
1	2	3	4	5	6	7	8	9
н528О	—	—	—	388623,73	2271244,22	—	Метод спутниковых геодезических измерений	Mt = 0,1 м

КАРТА-ПЛАН ТЕРРИТОРИИ								
Описание местоположения зданий, сооружений, объектов незавершенного строительства на земельном участке								
							(определений)	
н529О	—	—	—	388633,08	2271254,62	—	Метод спутниковых геодезических измерений (определений)	Mt = 0,1 м
н530О	—	—	—	388626,39	2271260,64	—	Метод спутниковых геодезических измерений (определений)	Mt = 0,1 м
н531О	—	—	—	388617,03	2271250,23	—	Метод спутниковых геодезических измерений (определений)	Mt = 0,1 м
н532О	—	—	—	388617,37	2271249,92	—	Метод спутниковых геодезических измерений (определений)	Mt = 0,1 м
н533О	—	—	—	388616,16	2271248,57	—	Метод спутниковых геодезических измерений (определений)	Mt = 0,1 м
н534О	—	—	—	388619,17	2271245,80	—	Метод спутниковых геодезических измерений (определений)	Mt = 0,1 м
н535О	—	—	—	388620,42	2271247,19	—	Метод спутниковых геодезических измерений (определений)	Mt = 0,1 м
н528О	—	—	—	388623,73	2271244,22	—	Метод	Mt = 0,1 м

КАРТА-ПЛАН ТЕРРИТОРИИ

Описание местоположения зданий, сооружений, объектов незавершенного строительства на земельном участке

							спутниковых геодезических измерений (определений)	

2. Сведения о характеристиках объекта недвижимости с кадастровым номером 74:08:0301001:392

№ п/п	Наименование характеристики	Значение характеристики
1	2	3
1.	Вид объекта недвижимости	здание
2.	Ранее присвоенный государственный учетный номер (инвентарный) здания, сооружения, объекта незавершенного строительства	—
3.	Кадастровый номер земельного участка (земельных участков), в границах которого (которых) расположены здание, сооружение, объект незавершенного строительства	74:08:0301001:14
4.	Уникальный учетный номер кадастрового квартала, в границах которого расположены здание, сооружение, объект незавершенного строительства	74:08:0301001
5.	Адрес здания, сооружения, объекта незавершенного строительства	—
5.1.	Сведения о местоположении здания, сооружения, объекта незавершенного строительства (при отсутствии адреса) в структурированном в соответствии с федеральной информационной адресной системой виде	Челябинская область, р-н Карталинский, п Ольховка, ул Пьянзина, д 24
5.2.	Дополнительные сведения о местоположении	—
6.	Иные сведения	—

3. Пояснения к сведениям об объекте недвижимости с кадастровым номером 74:08:0301001:392 :

1.	—

1. Сведения о характерных точках контура объекта недвижимости с кадастровым номером 74:08:0301001:393

Система координат МСК-74 **Зона № 2**

Обозначение характерных точек контура	Содержатся в Едином государственном реестре недвижимости			Определены в ходе выполнения комплексных кадастровых работ			Метод определения координат	Формулы, примененные для расчета средней квадратической погрешности определения координат характерных точек границ (M_t), с подставленными в такие формулы значениями и итоговые (вычисленные) значения M_t, м
	Координаты, м		Радиус, м	Координаты, м		Радиус, м		
	X	Y	R	X	Y	R		
1	2	3	4	5	6	7	8	9
н718О	—	—	—	388575,50	2271173,19	—	Метод спутниковых	Mt = 0,1 м

КАРТА-ПЛАН ТЕРРИТОРИИ

Описание местоположения зданий, сооружений, объектов незавершенного строительства на земельном участке

							геодезических измерений (определений)	
н719О	—	—	—	388581,79	2271180,17	—	Метод спутниковых геодезических измерений (определений)	Mt = 0,1 м
н720О	—	—	—	388578,48	2271183,18	—	Метод спутниковых геодезических измерений (определений)	Mt = 0,1 м
н721О	—	—	—	388579,64	2271184,46	—	Метод спутниковых геодезических измерений (определений)	Mt = 0,1 м
н722О	—	—	—	388577,57	2271186,34	—	Метод спутниковых геодезических измерений (определений)	Mt = 0,1 м
н723О	—	—	—	388570,07	2271178,07	—	Метод спутниковых геодезических измерений (определений)	Mt = 0,1 м
н718О	—	—	—	388575,50	2271173,19	—	Метод спутниковых геодезических измерений (определений)	Mt = 0,1 м

2. Сведения о характеристиках объекта недвижимости с кадастровым номером 74:08:0301001:393

№ п/п	Наименование характеристики	Значение характеристики
1	2	3

КАРТА-ПЛАН ТЕРРИТОРИИ

Описание местоположения зданий, сооружений, объектов незавершенного строительства на земельном участке

1	2	3
1.	Вид объекта недвижимости	здание
2.	Ранее присвоенный государственный учетный номер (инвентарный) здания, сооружения, объекта незавершенного строительства	—
3.	Кадастровый номер земельного участка (земельных участков), в границах которого (которых) расположены здание, сооружение, объект незавершенного строительства	74:08:0301001:384
4.	Уникальный учетный номер кадастрового квартала, в границах которого расположены здание, сооружение, объект незавершенного строительства	74:08:0301001
5.	Адрес здания, сооружения, объекта незавершенного строительства	—
5.1.	Сведения о местоположении здания, сооружения, объекта незавершенного строительства (при отсутствии адреса) в структурированном в соответствии с федеральной информационной адресной системой виде	Челябинская обл.. Карталинский район. пос.Ольховка. ул. Пьянзина. д. 22
5.2.	Дополнительные сведения о местоположении	—
6.	Иные сведения	—

3. Пояснения к сведениям об объекте недвижимости с кадастровым номером 74:08:0301001:393 :

1.	—

1. Сведения о характерных точках контура объекта недвижимости с кадастровым номером 74:08:0301001:415

Система координат МСК-74 **Зона № 2**

Обозначение характерных точек контура	Содержатся в Едином государственном реестре недвижимости			Определены в ходе выполнения комплексных кадастровых работ			Метод определения координат	Формулы, примененные для расчета средней квадратической погрешности определения координат характерных точек границ (M_t), с подставленными в такие формулы значениями и итоговые (вычисленные) значения M_t, м
	Координаты, м		Радиус, м	Координаты, м		Радиус, м		
	X	Y	R	X	Y	R		
1	2	3	4	5	6	7	8	9
н425О	—	—	—	388981,43	2271619,10	—	Метод спутниковых геодезических измерений (определений)	Mt = 0,1 м
н426О	—	—	—	388986,85	2271625,99	—	Метод спутниковых геодезических измерений	Mt = 0,1 м

КАРТА-ПЛАН ТЕРРИТОРИИ

Описание местоположения зданий, сооружений, объектов незавершенного строительства на земельном участке

							(определений)	
н427О	—	—	—	388980,98	2271630,74	—	Метод спутниковых геодезических измерений (определений)	Mt = 0,1 м
н428О	—	—	—	388975,56	2271623,88	—	Метод спутниковых геодезических измерений (определений)	Mt = 0,1 м
н425О	—	—	—	388981,43	2271619,10	—	Метод спутниковых геодезических измерений (определений)	Mt = 0,1 м

2. Сведения о характеристиках объекта недвижимости с кадастровым номером 74:08:0301001:415

№ п/п	Наименование характеристики	Значение характеристики
1	2	3
1.	Вид объекта недвижимости	здание
2.	Ранее присвоенный государственный учетный номер (инвентарный) здания, сооружения, объекта незавершенного строительства	—
3.	Кадастровый номер земельного участка (земельных участков), в границах которого (которых) расположены здание, сооружение, объект незавершенного строительства	74:08:0301001:27
4.	Уникальный учетный номер кадастрового квартала, в границах которого расположены здание, сооружение, объект незавершенного строительства	74:08:0301001, 74:08:6001008
5.	Адрес здания, сооружения, объекта незавершенного строительства	—
5.1.	Сведения о местоположении здания, сооружения, объекта незавершенного строительства (при отсутствии адреса) в структурированном в соответствии с федеральной информационной адресной системой виде	Челябинская область, р-н. Карталинский, п. Ольховка, ул. Пьянзина, д. 54
5.2.	Дополнительные сведения о местоположении	—
6.	Иные сведения	—

3. Пояснения к сведениям об объекте недвижимости с кадастровым номером 74:08:0301001:415 :

1.	—

КАРТА-ПЛАН ТЕРРИТОРИИ

Описание местоположения зданий, сооружений, объектов незавершенного строительства на земельном участке

1. Сведения о характерных точках контура объекта недвижимости с кадастровым номером 74:08:0301001:748

Система координат МСК-74 **Зона № 2**

Обозначение характерных точек контура	Содержатся в Едином государственном реестре недвижимости			Определены в ходе выполнения комплексных кадастровых работ			Метод определения координат	Формулы, примененные для расчета средней квадратической погрешности определения координат характерных точек границ (M_t), с подставленными в такие формулы значениями и итоговые (вычисленные) значения M_t, м
	Координаты, м		Радиус, м	Координаты, м		Радиус, м		
	X	Y	R	X	Y	R		
1	2	3	4	5	6	7	8	9
н133О	—	—	—	388530,58	2270772,73	—	Метод спутниковых геодезических измерений (определений)	Mt = 0,1 м
н134О	—	—	—	388536,49	2270779,05	—	Метод спутниковых геодезических измерений (определений)	Mt = 0,1 м
н135О	—	—	—	388528,46	2270786,57	—	Метод спутниковых геодезических измерений (определений)	Mt = 0,1 м
н136О	—	—	—	388521,40	2270779,01	—	Метод спутниковых геодезических измерений (определений)	Mt = 0,1 м
н137О	—	—	—	388523,06	2270777,46	—	Метод спутниковых геодезических измерений (определений)	Mt = 0,1 м
н138О	—	—	—	388524,20	2270778,68	—	Метод спутниковых	Mt = 0,1 м

КАРТА-ПЛАН ТЕРРИТОРИИ

Описание местоположения зданий, сооружений, объектов незавершенного строительства на земельном участке

							геодезических измерений (определений)	
н133О	—	—	—	388530,58	2270772,73	—	Метод спутниковых геодезических измерений (определений)	Mt = 0,1 м

2. Сведения о характеристиках объекта недвижимости с кадастровым номером 74:08:0301001:748

№ п/п	Наименование характеристики	Значение характеристики
1	2	3
1.	Вид объекта недвижимости	здание
2.	Ранее присвоенный государственный учетный номер (инвентарный) здания, сооружения, объекта незавершенного строительства	—
3.	Кадастровый номер земельного участка (земельных участков), в границах которого (которых) расположены здание, сооружение, объект незавершенного строительства	74:08:0301001:51
4.	Уникальный учетный номер кадастрового квартала, в границах которого расположены здание, сооружение, объект незавершенного строительства	74:08:0301001
5.	Адрес здания, сооружения, объекта незавершенного строительства	—
5.1.	Сведения о местоположении здания, сооружения, объекта незавершенного строительства (при отсутствии адреса) в структурированном в соответствии с федеральной информационной адресной системой виде	обл. Челябинская, Карталинский район, п. Ольховка, ул. Маяковского, д. 16
5.2.	Дополнительные сведения о местоположении	—
6.	Иные сведения	—

3. Пояснения к сведениям об объекте недвижимости с кадастровым номером 74:08:0301001:748 :

1.	—

КАРТА-ПЛАН ТЕРРИТОРИИ

Сведения о зданиях, сооружениях, объектах незавершенного строительства, необходимые для исправления реестровых ошибок в сведениях об описании их местоположения

1. Сведения о характерных точках контура **здание** **с кадастровым номером 74:08:0301001:249**

вид объекта недвижимости (здание, сооружение, объект незавершенного строительства)

Система координат МСК-74 **Зона № 2**

Обозначение характерных точек контура	Содержатся в Едином государственном реестре недвижимости			Определены в ходе выполнения комплексных кадастровых работ			Метод определения координат	Формулы, примененные для расчета средней квадратической погрешности определения координат характерных точек границ (M_t), с подставленными в такие формулы значениями и итоговые (вычисленные) значения M_t, м
	Координаты, м		Радиус, м	Координаты, м		Радиус, м		
	X	Y	R	X	Y	R		
1	2	3	4	5	6	7	8	9
н139О	—	—	—	388558,08	2270806,75	—	Метод спутниковых геодезических измерений (определений)	Mt = 0,1 м
н140О	—	—	—	388564,99	2270815,33	—	Метод спутниковых геодезических измерений (определений)	Mt = 0,1 м
н141О	—	—	—	388557,52	2270821,26	—	Метод спутниковых геодезических измерений (определений)	Mt = 0,1 м
н142О	—	—	—	388553,66	2270816,40	—	Метод спутниковых геодезических измерений (определений)	Mt = 0,1 м
н143О	—	—	—	388554,83	2270815,47	—	Метод спутниковых геодезических измерений (определений)	Mt = 0,1 м
н144О	—	—	—	388551,84	2270811,76	—	Метод спутниковых геодезических измерений (определений)	Mt = 0,1 м

КАРТА-ПЛАН ТЕРРИТОРИИ

Сведения о зданиях, сооружениях, объектах незавершенного строительства, необходимые для исправления реестровых ошибок в сведениях об описании их местоположения

н139О	—	—	—	388558,08	2270806,75	—	Метод спутниковых геодезических измерений (определений)	Mt = 0,1 м

2. Иные сведения об объекте недвижимости с кадастровым номером 74:08:0301001:249

1. —

3. Пояснения к сведениям об объекте недвижимости с кадастровым номером 74:08:0301001:249

1. —

1. Сведения о характерных точках контура **здание** **с кадастровым номером 74:08:0301001:310**

вид объекта недвижимости (здание, сооружение, объект незавершенного строительства)

Система координат МСК-74 **Зона № 2**

Обозначение характерных точек контура	Содержатся в Едином государственном реестре недвижимости			Определены в ходе выполнения комплексных кадастровых работ			Метод определения координат	Формулы, примененные для расчета средней квадратической погрешности определения координат характерных точек границ (M_t), с подставленными в такие формулы значениями и итоговые (вычисленные) значения M_t, м
	Координаты, м		Радиус, м	Координаты, м		Радиус, м		
	X	Y	R	X	Y	R		
1	2	3	4	5	6	7	8	9
н9О	—	—	—	388568,46	2271091,40	—	Метод спутниковых геодезических измерений (определений)	Mt = 0,1 м
н10О	—	—	—	388574,10	2271097,81	—	Метод спутниковых геодезических измерений (определений)	Mt = 0,1 м
н11О	—	—	—	388566,99	2271104,08	—	Метод спутниковых геодезических измерений (определений)	Mt = 0,1 м

КАРТА-ПЛАН ТЕРРИТОРИИ								
Сведения о зданиях, сооружениях, объектах незавершенного строительства, необходимые для исправления реестровых ошибок в сведениях об описании их местоположения								
н12О	—	—	—	388561,40	2271097,67	—	Метод спутниковых геодезических измерений (определений)	Mt = 0,1 м
н9О	—	—	—	388568,46	2271091,40	—	Метод спутниковых геодезических измерений (определений)	Mt = 0,1 м
1	388565,32	2271091,58	—	—	—	—	Метод спутниковых геодезических измерений (определений)	Mt = 0,1 м
2	388571,95	2271099,32	—	—	—	—	Метод спутниковых геодезических измерений (определений)	Mt = 0,1 м
3	388566,96	2271104,08	—	—	—	—	Метод спутниковых геодезических измерений (определений)	Mt = 0,1 м
4	388561,37	2271097,67	—	—	—	—	Метод спутниковых геодезических измерений (определений)	Mt = 0,1 м
5	388562,01	2271096,96	—	—	—	—	Метод спутниковых геодезических измерений (определений)	Mt = 0,1 м
6	388560,96	2271095,63	—	—	—	—	Метод спутниковых геодезических измерений (определений)	Mt = 0,1 м

2. Иные сведения об объекте недвижимости с кадастровым номером 74:08:0301001:310

1. —

КАРТА-ПЛАН ТЕРРИТОРИИ

Сведения о зданиях, сооружениях, объектах незавершенного строительства, необходимые для исправления реестровых ошибок в сведениях об описании их местоположения

3. Пояснения к сведениям об объекте недвижимости с кадастровым номером 74:08:0301001:310

1. —

1. Сведения о характерных точках контура **здание** **с кадастровым номером 74:08:0301001:391**

вид объекта недвижимости (здание, сооружение, объект незавершенного строительства)

Система координат МСК-74 **Зона № 2**

Обозначение характерных точек контура	Содержатся в Едином государственном реестре недвижимости			Определены в ходе выполнения комплексных кадастровых работ			Метод определения координат	Формулы, примененные для расчета средней квадратической погрешности определения координат характерных точек границ (M_t), с подставленными в такие формулы значениями и итоговые (вычисленные) значения M_t, м
	Координаты, м		Радиус, м	Координаты, м		Радиус, м		
	X	Y	R	X	Y	R		
1	2	3	4	5	6	7	8	9
н203О	—	—	—	388977,65	2271238,47	—	Метод спутниковых геодезических измерений (определений)	Mt = 0,1 м
н204О	—	—	—	388984,20	2271246,50	—	Метод спутниковых геодезических измерений (определений)	Mt = 0,1 м
н205О	—	—	—	388980,07	2271249,72	—	Метод спутниковых геодезических измерений (определений)	Mt = 0,1 м
н206О	—	—	—	388973,84	2271241,72	—	Метод спутниковых геодезических измерений (определений)	Mt = 0,1 м
н203О	—	—	—	388977,65	2271238,47	—	Метод спутниковых геодезических измерений	Mt = 0,1 м

КАРТА-ПЛАН ТЕРРИТОРИИ

Сведения о зданиях, сооружениях, объектах незавершенного строительства, необходимые для исправления реестровых ошибок в сведениях об описании их местоположения

							(определений)	
7	388980,00	2271240,00	—	—	—	—	Метод спутниковых геодезических измерений (определений)	Mt = 0,1 м
8	388986,35	2271247,85	—	—	—	—	Метод спутниковых геодезических измерений (определений)	Mt = 0,1 м
9	388981,28	2271252,55	—	—	—	—	Метод спутниковых геодезических измерений (определений)	Mt = 0,1 м
10	388974,94	2271244,69	—	—	—	—	Метод спутниковых геодезических измерений (определений)	Mt = 0,1 м

2. Иные сведения об объекте недвижимости с кадастровым номером 74:08:0301001:391

1. —

3. Пояснения к сведениям об объекте недвижимости с кадастровым номером 74:08:0301001:391

1. —

1. Сведения о характерных точках контура **здание** **с кадастровым номером 74:08:0301001:408**

вид объекта недвижимости (здание, сооружение, объект незавершенного строительства)

Система координат МСК-74 **Зона № 2**

Обозначение характерных точек контура	Содержатся в Едином государственном реестре недвижимости			Определены в ходе выполнения комплексных кадастровых работ			Метод определения координат	Формулы, примененные для расчета средней квадратической погрешности определения координат характерных точек границ (M_t), с подставленными в такие формулы значениями и итоговые (вычисленные) значения M_t, м
	Координаты, м		Радиус, м	Координаты, м		Радиус, м		
	X	Y	R	X	Y	R		

КАРТА-ПЛАН ТЕРРИТОРИИ								
Сведения о зданиях, сооружениях, объектах незавершенного строительства, необходимые для исправления реестровых ошибок в сведениях об описании их местоположения								
1	**2**	**3**	**4**	**5**	**6**	**7**	**8**	**9**
н724О	—	—	—	389356,96	2271517,27	—	Метод спутниковых геодезических измерений (определений)	Mt = 0,1 м
н725О	—	—	—	389350,28	2271525,37	—	Метод спутниковых геодезических измерений (определений)	Mt = 0,1 м
н726О	—	—	—	389345,42	2271521,37	—	Метод спутниковых геодезических измерений (определений)	Mt = 0,1 м
н727О	—	—	—	389349,11	2271516,89	—	Метод спутниковых геодезических измерений (определений)	Mt = 0,1 м
н728О	—	—	—	389346,96	2271515,11	—	Метод спутниковых геодезических измерений (определений)	Mt = 0,1 м
н729О	—	—	—	389349,94	2271511,47	—	Метод спутниковых геодезических измерений (определений)	Mt = 0,1 м
н724О	—	—	—	389356,96	2271517,27	—	Метод спутниковых геодезических измерений (определений)	Mt = 0,1 м
17	389356,67	2271518,10	—	—	—	—	Метод спутниковых геодезических измерений (определений)	Mt = 0,1 м
18	389349,58	2271525,77	—	—	—	—	Метод спутниковых геодезических	Mt = 0,1 м

КАРТА-ПЛАН ТЕРРИТОРИИ

Сведения о зданиях, сооружениях, объектах незавершенного строительства, необходимые для исправления реестровых ошибок в сведениях об описании их местоположения

							измерений (определений)	
19	389345,24	2271521,76	—	—	—	—	Метод спутниковых геодезических измерений (определений)	Mt = 0,1 м
20	389349,96	2271516,66	—	—	—	—	Метод спутниковых геодезических измерений (определений)	Mt = 0,1 м
21	389348,60	2271515,41	—	—	—	—	Метод спутниковых геодезических измерений (определений)	Mt = 0,1 м
22	389350,98	2271512,84	—	—	—	—	Метод спутниковых геодезических измерений (определений)	Mt = 0,1 м

2. Иные сведения об объекте недвижимости с кадастровым номером 74:08:0301001:408

1. —

3. Пояснения к сведениям об объекте недвижимости с кадастровым номером 74:08:0301001:408

1. —

1. Сведения о характерных точках контура **здание** **с кадастровым номером 74:08:0301001:426**

вид объекта недвижимости (здание, сооружение, объект незавершенного строительства)

Система координат МСК-74 **Зона № 2**

КАРТА-ПЛАН ТЕРРИТОРИИ

Сведения о зданиях, сооружениях, объектах незавершенного строительства, необходимые для исправления реестровых ошибок в сведениях об описании их местоположения

Обозначение характерных точек контура	Содержатся в Едином государственном реестре недвижимости			Определены в ходе выполнения комплексных кадастровых работ			Метод определения координат	Формулы, примененные для расчета средней квадратической погрешности определения координат характерных точек границ (M_t), с подставленными в такие формулы значениями и итоговые (вычисленные) значения M_t, м
	Координаты, м		Радиус, м	Координаты, м		Радиус, м		
	X	Y	R	X	Y	R		
1	2	3	4	5	6	7	8	9
н552О	—	—	—	388393,42	2270919,91	—	Метод спутниковых геодезических измерений (определений)	Mt = 0,1 м
н553О	—	—	—	388400,93	2270927,75	—	Метод спутниковых геодезических измерений (определений)	Mt = 0,1 м
н554О	—	—	—	388395,73	2270932,87	—	Метод спутниковых геодезических измерений (определений)	Mt = 0,1 м
н555О	—	—	—	388389,07	2270926,70	—	Метод спутниковых геодезических измерений (определений)	Mt = 0,1 м
н556О	—	—	—	388392,85	2270922,92	—	Метод спутниковых геодезических измерений (определений)	Mt = 0,1 м
н557О	—	—	—	388391,60	2270921,62	—	Метод спутниковых геодезических измерений (определений)	Mt = 0,1 м
н552О	—	—	—	388393,42	2270919,91	—	Метод спутниковых геодезических измерений (определений)	Mt = 0,1 м

КАРТА-ПЛАН ТЕРРИТОРИИ

Сведения о зданиях, сооружениях, объектах незавершенного строительства, необходимые для исправления реестровых ошибок в сведениях об описании их местоположения

11	388398,39	2270927,36	—	—	—	—	Метод спутниковых геодезических измерений (определений)	Mt = 0,1 м
12	388392,56	2270933,15	—	—	—	—	Метод спутниковых геодезических измерений (определений)	Mt = 0,1 м
13	388386,84	2270927,84	—	—	—	—	Метод спутниковых геодезических измерений (определений)	Mt = 0,1 м
14	388388,48	2270926,26	—	—	—	—	Метод спутниковых геодезических измерений (определений)	Mt = 0,1 м
15	388387,12	2270924,94	—	—	—	—	Метод спутниковых геодезических измерений (определений)	Mt = 0,1 м
16	388391,61	2270920,59	—	—	—	—	Метод спутниковых геодезических измерений (определений)	Mt = 0,1 м

2. Иные сведения об объекте недвижимости с кадастровым номером 74:08:0301001:426

1. —

3. Пояснения к сведениям об объекте недвижимости с кадастровым номером 74:08:0301001:426

1. —

КАРТА-ПЛАН ТЕРРИТОРИИ

Схема границ земельных участков

Основной лист

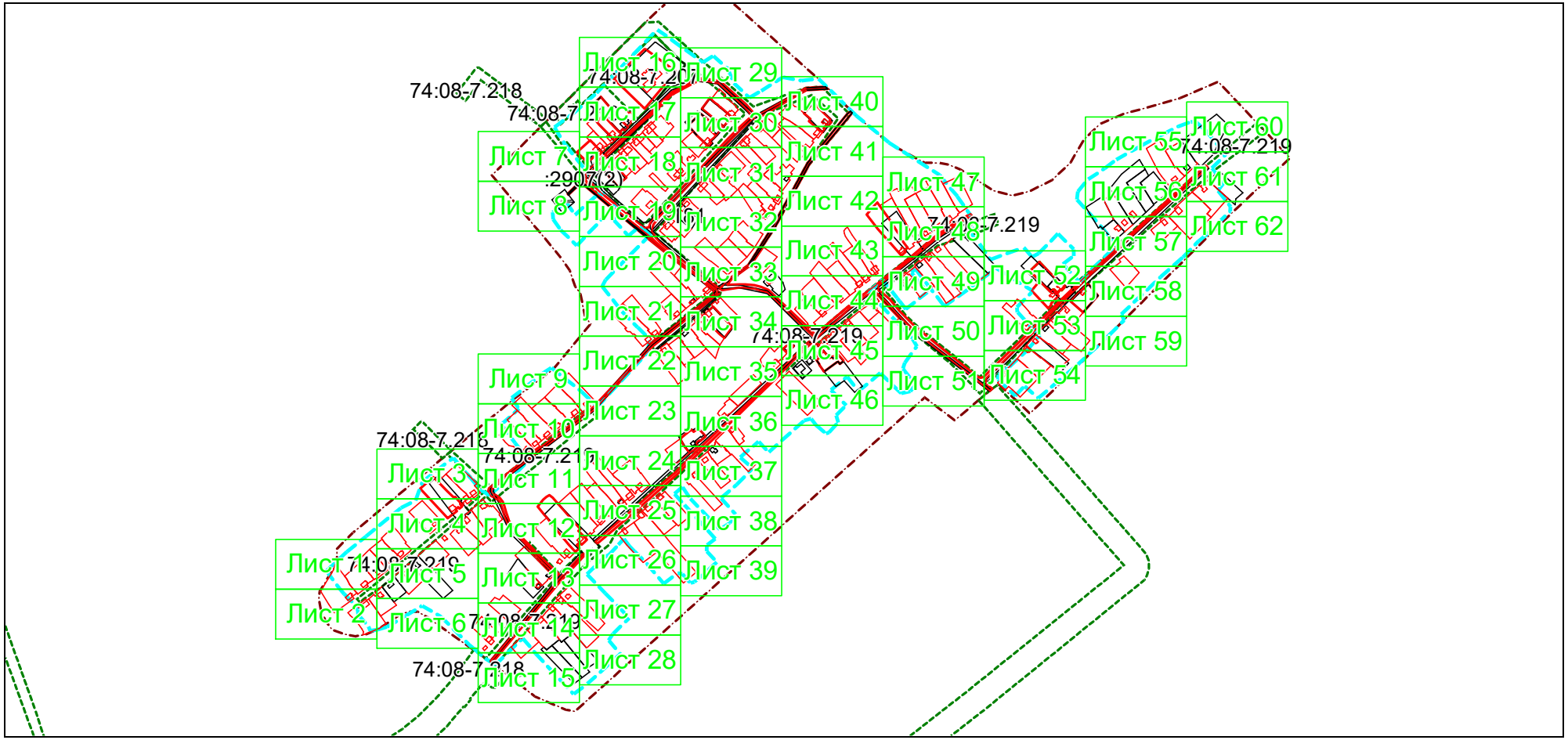

Масштаб 1: 12190

Условные обозначения:

– область выносного листа,

23 – номер выносного листа.

Остальные обозначения приведены на отдельной странице в конце раздела.

КАРТА-ПЛАН ТЕРРИТОРИИ

Схема границ земельных участков

Выносной лист №1

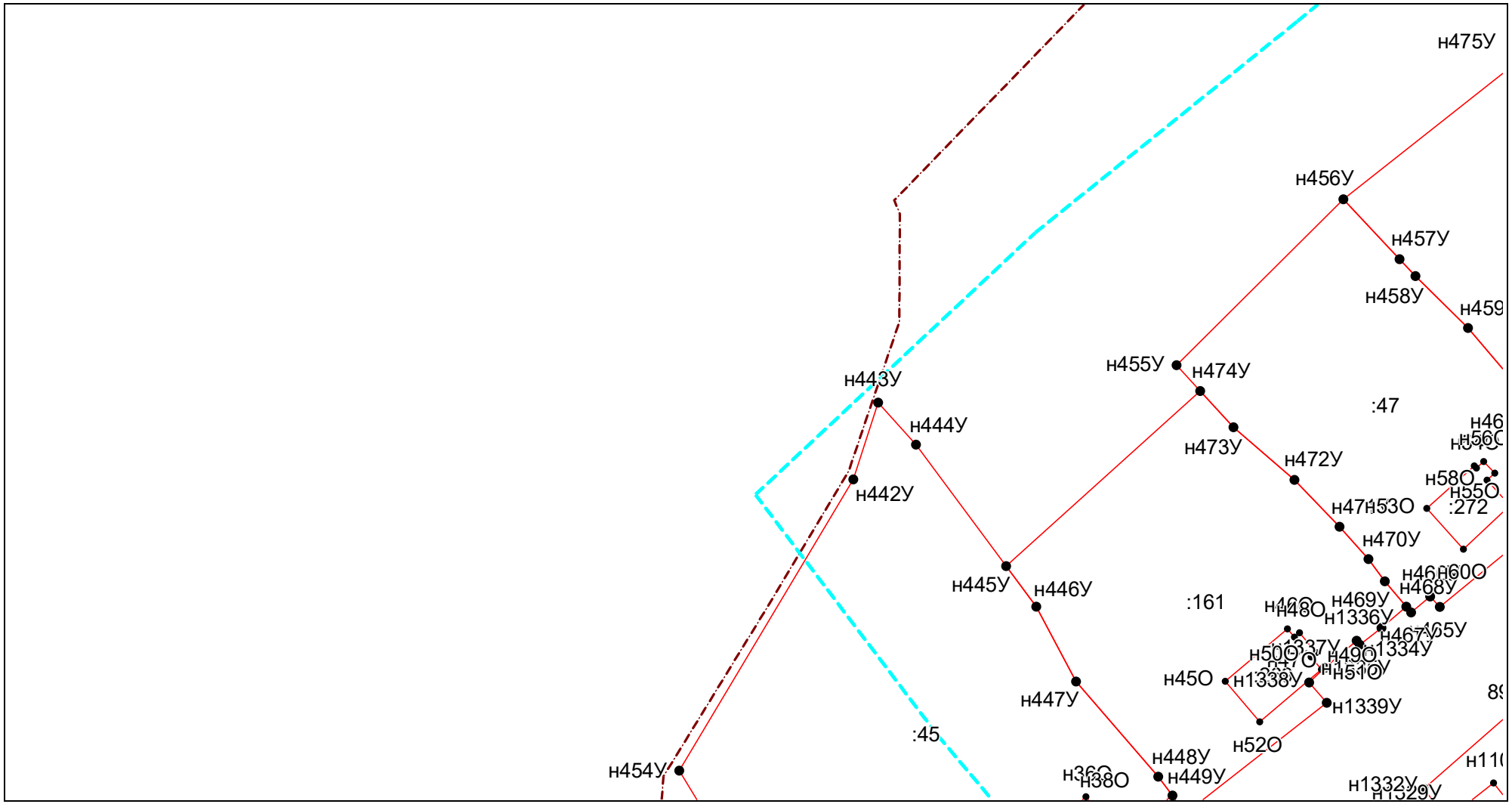

Масштаб 1:860

Условные обозначения приведены на отдельной странице в конце раздела.

КАРТА-ПЛАН ТЕРРИТОРИИ

Схема границ земельных участков

Выносной лист №2

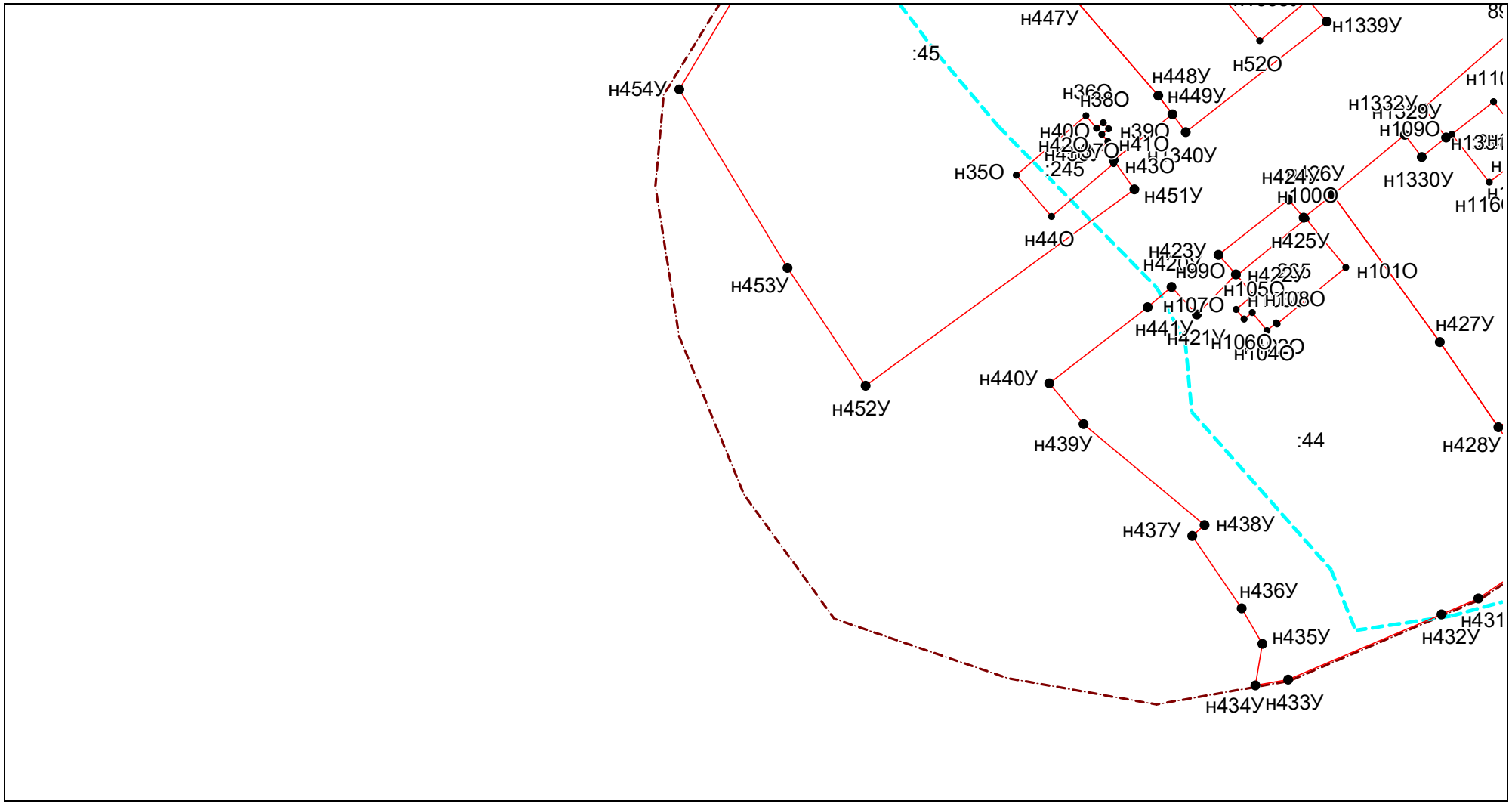

Масштаб 1:860

Условные обозначения приведены на отдельной странице в конце раздела.

КАРТА-ПЛАН ТЕРРИТОРИИ

Схема границ земельных участков

Выносной лист №3

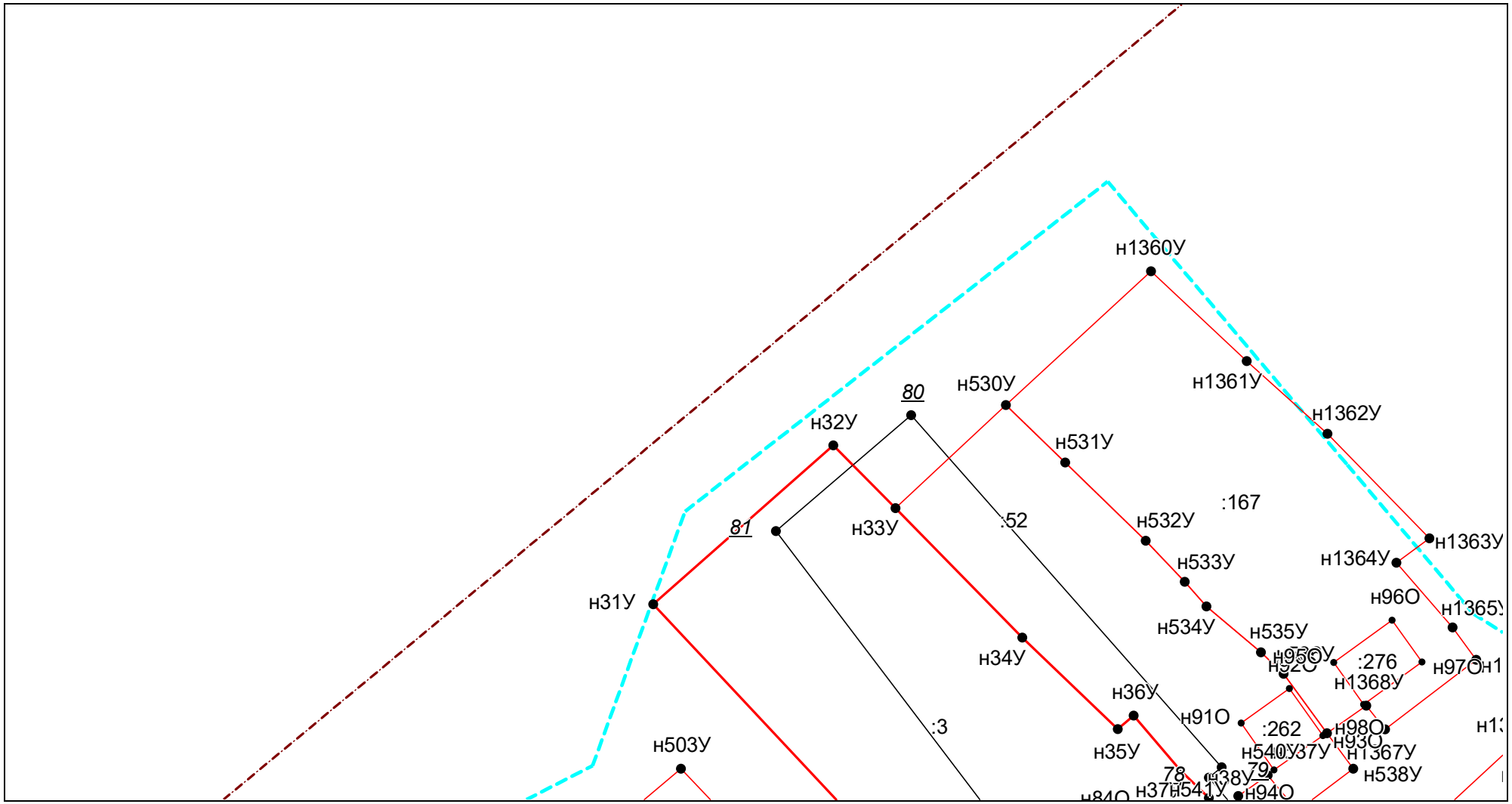

Масштаб 1:860

Условные обозначения приведены на отдельной странице в конце раздела.

КАРТА-ПЛАН ТЕРРИТОРИИ

Схема границ земельных участков

Выносной лист №4

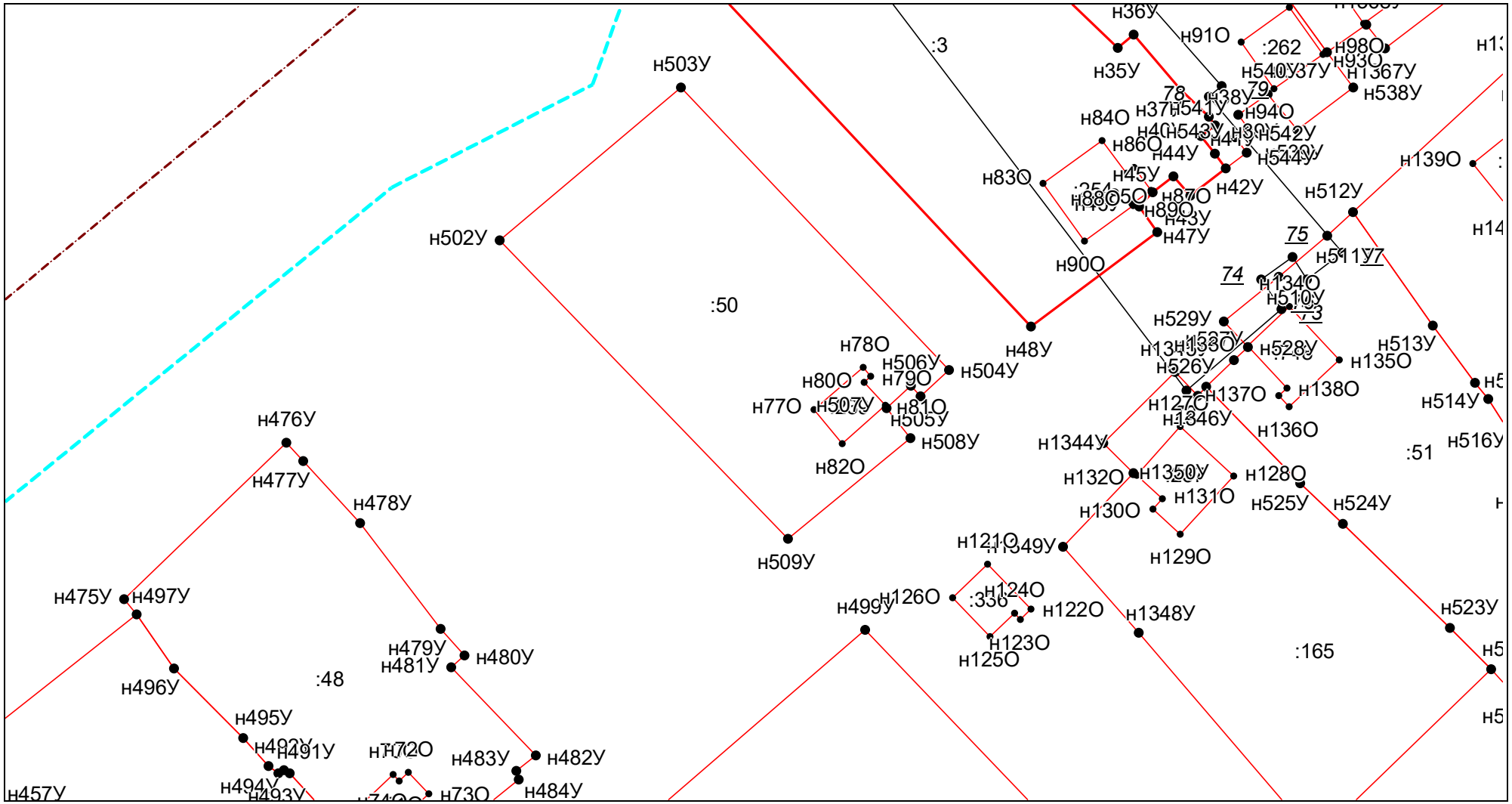

Масштаб 1:860

Условные обозначения приведены на отдельной странице в конце раздела.

КАРТА-ПЛАН ТЕРРИТОРИИ

Схема границ земельных участков

Выносной лист №5

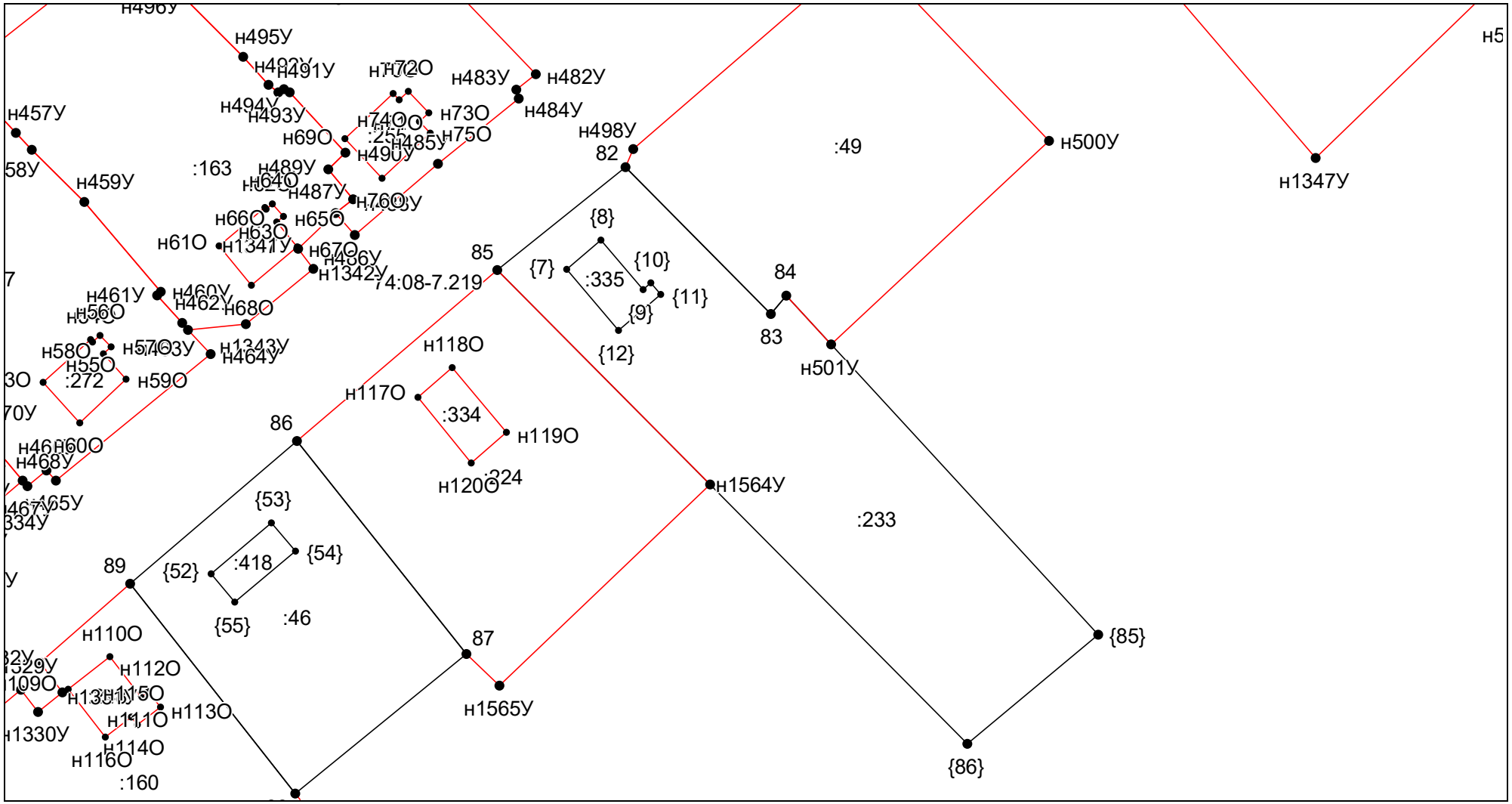

Масштаб 1:860

Условные обозначения приведены на отдельной странице в конце раздела.

КАРТА-ПЛАН ТЕРРИТОРИИ

Схема границ земельных участков

Выносной лист №6

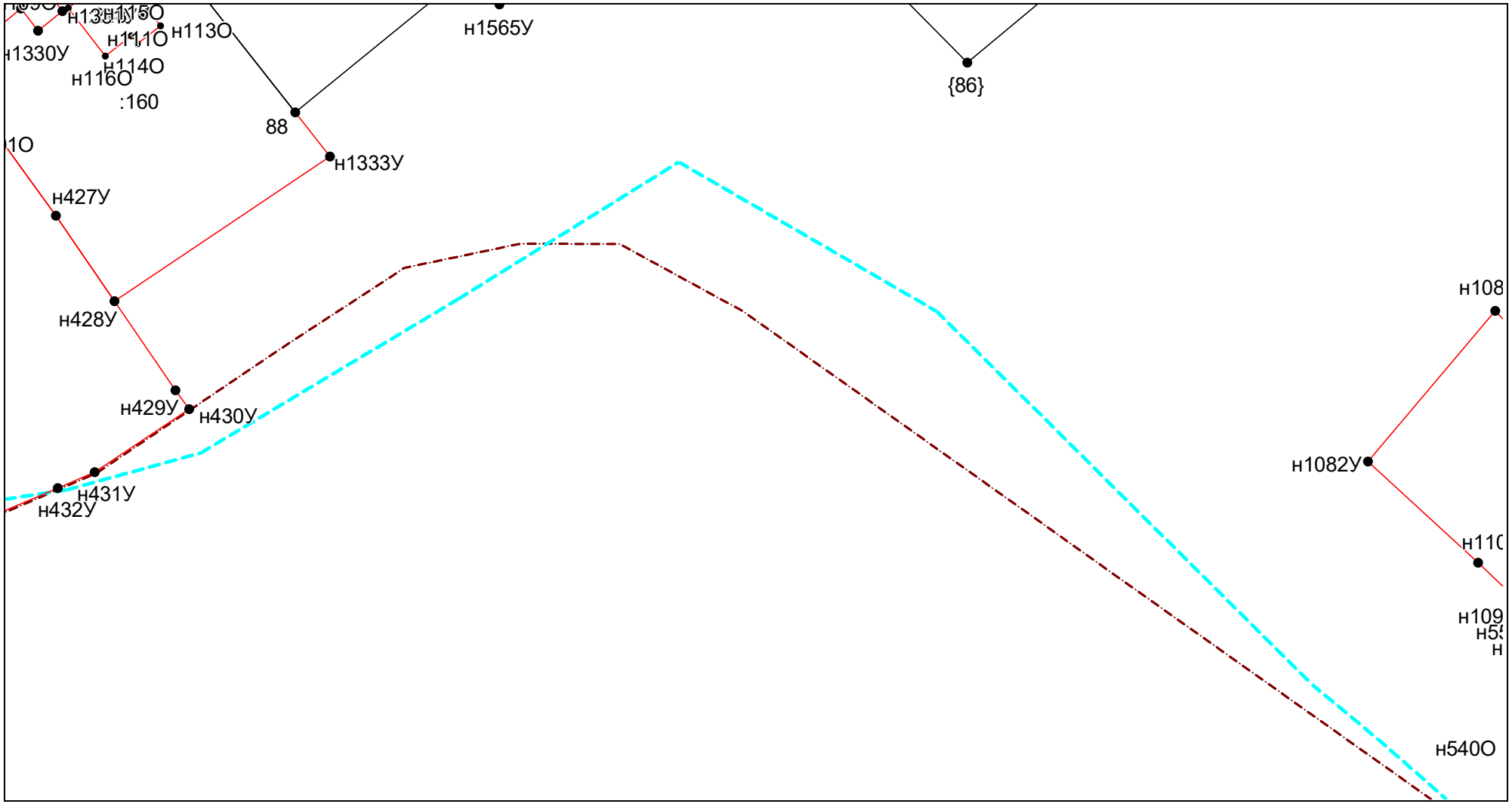

Масштаб 1:860

Условные обозначения приведены на отдельной странице в конце раздела.

КАРТА-ПЛАН ТЕРРИТОРИИ

Схема границ земельных участков

Выносной лист №7



Масштаб 1:860

Условные обозначения приведены на отдельной странице в конце раздела.

КАРТА-ПЛАН ТЕРРИТОРИИ

Схема границ земельных участков

Выносной лист №8

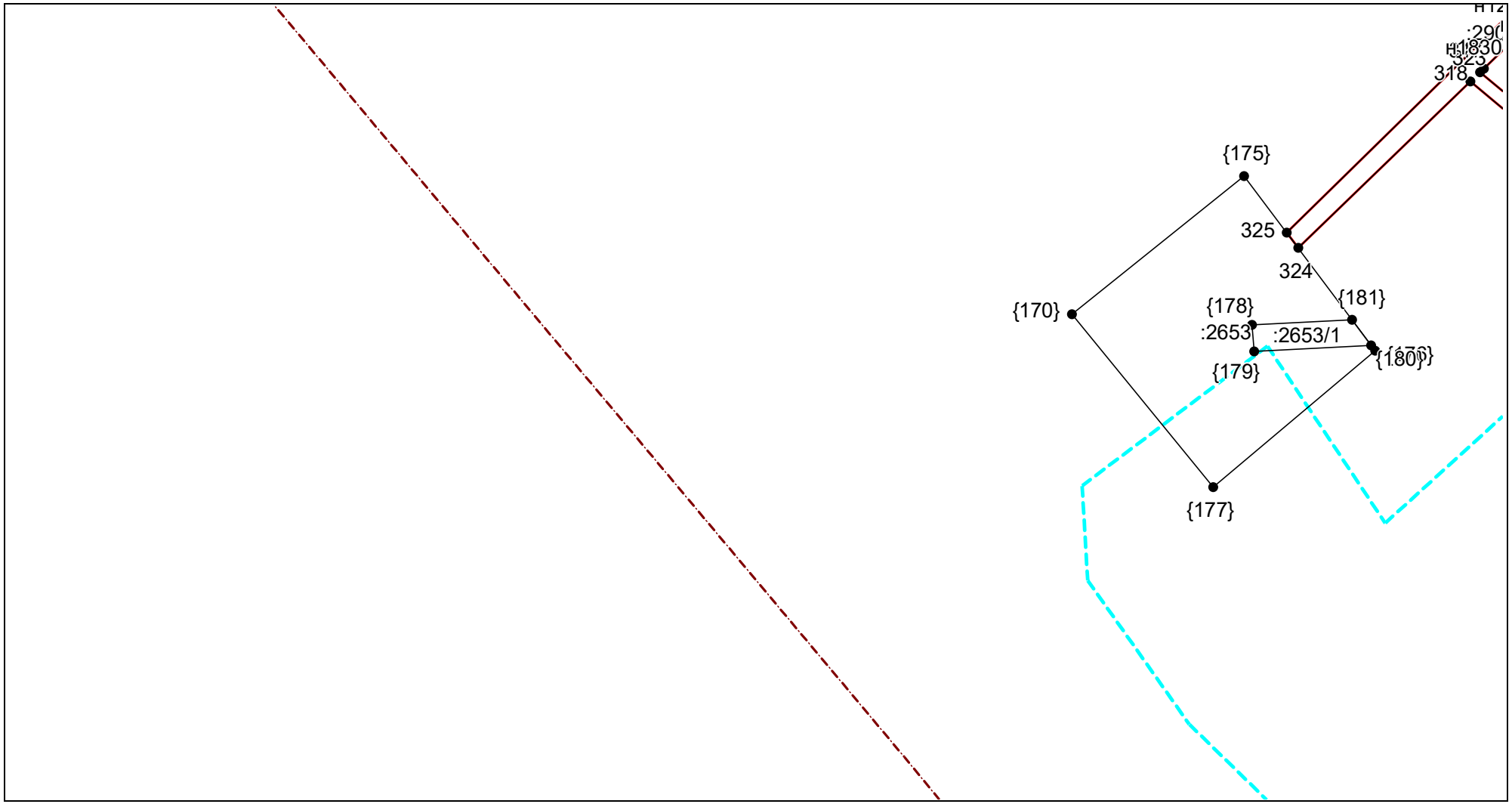

Масштаб 1:860

Условные обозначения приведены на отдельной странице в конце раздела.

КАРТА-ПЛАН ТЕРРИТОРИИ

Схема границ земельных участков

Выносной лист №9

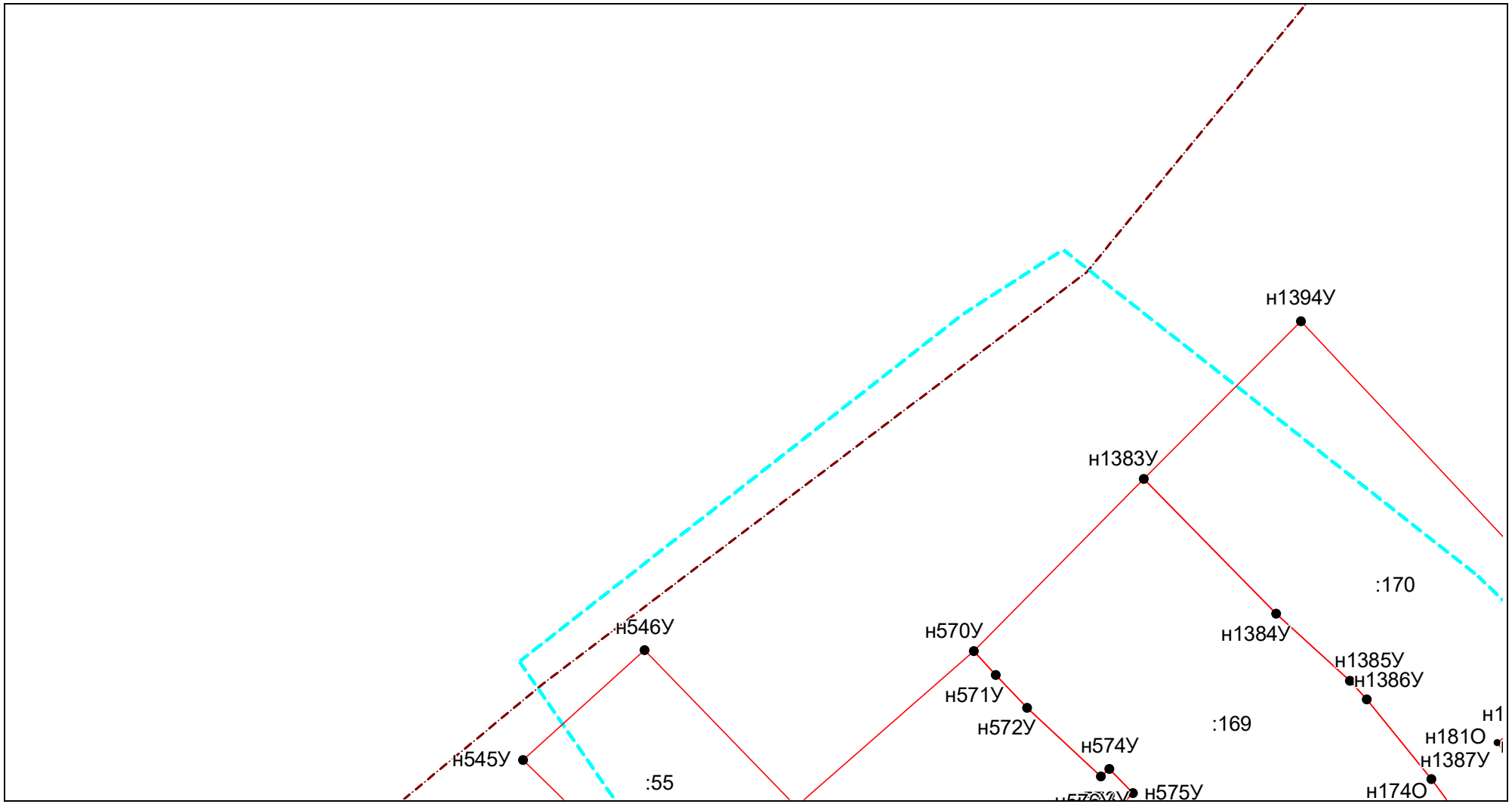

Масштаб 1:860

Условные обозначения приведены на отдельной странице в конце раздела.

КАРТА-ПЛАН ТЕРРИТОРИИ

Схема границ земельных участков

Выносной лист №10

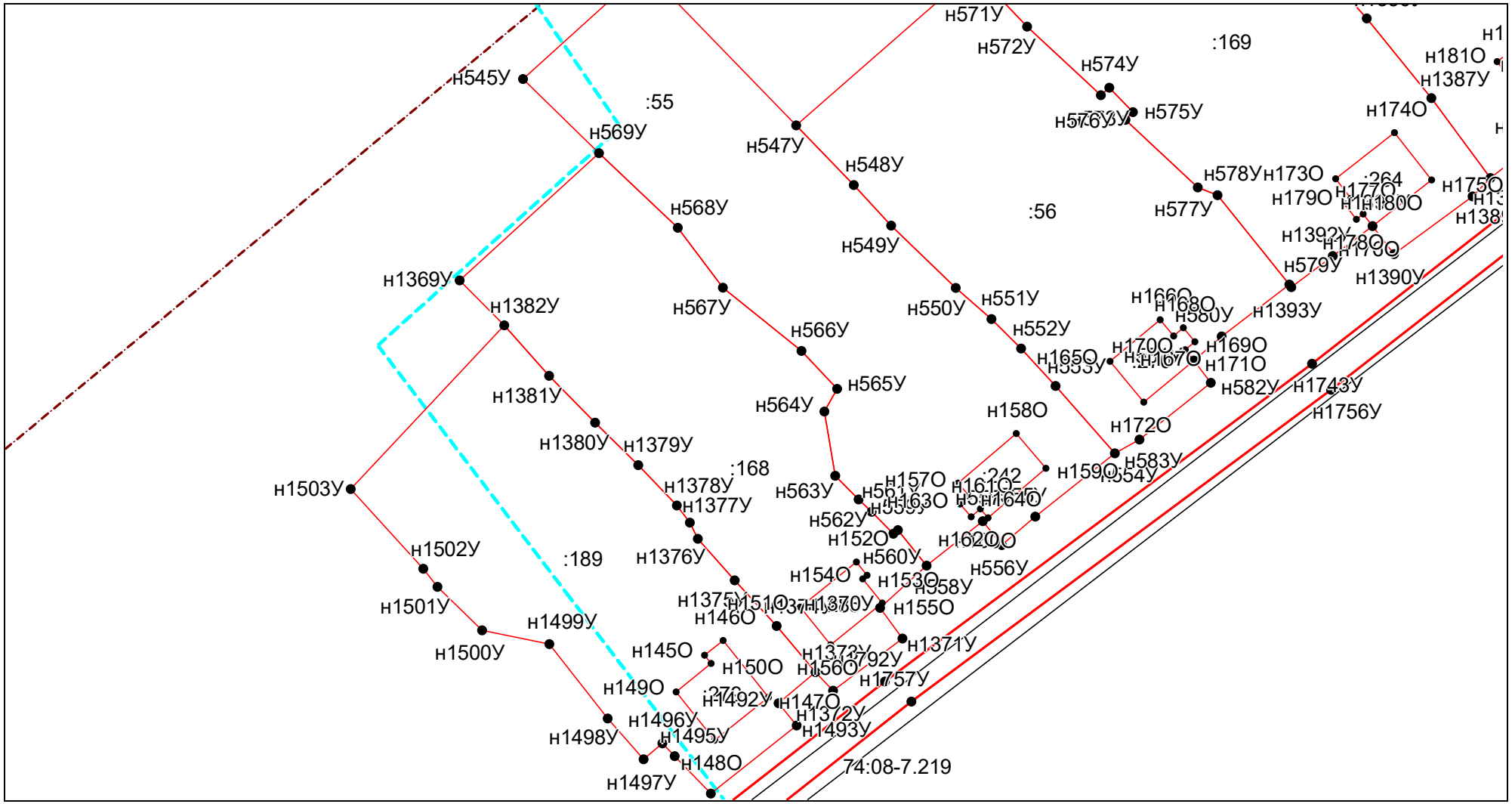

Масштаб 1:860

Условные обозначения приведены на отдельной странице в конце раздела.

КАРТА-ПЛАН ТЕРРИТОРИИ

Схема границ земельных участков

Выносной лист №11



Масштаб 1:860

Условные обозначения приведены на отдельной странице в конце раздела.

КАРТА-ПЛАН ТЕРРИТОРИИ

Схема границ земельных участков

Выносной лист №12

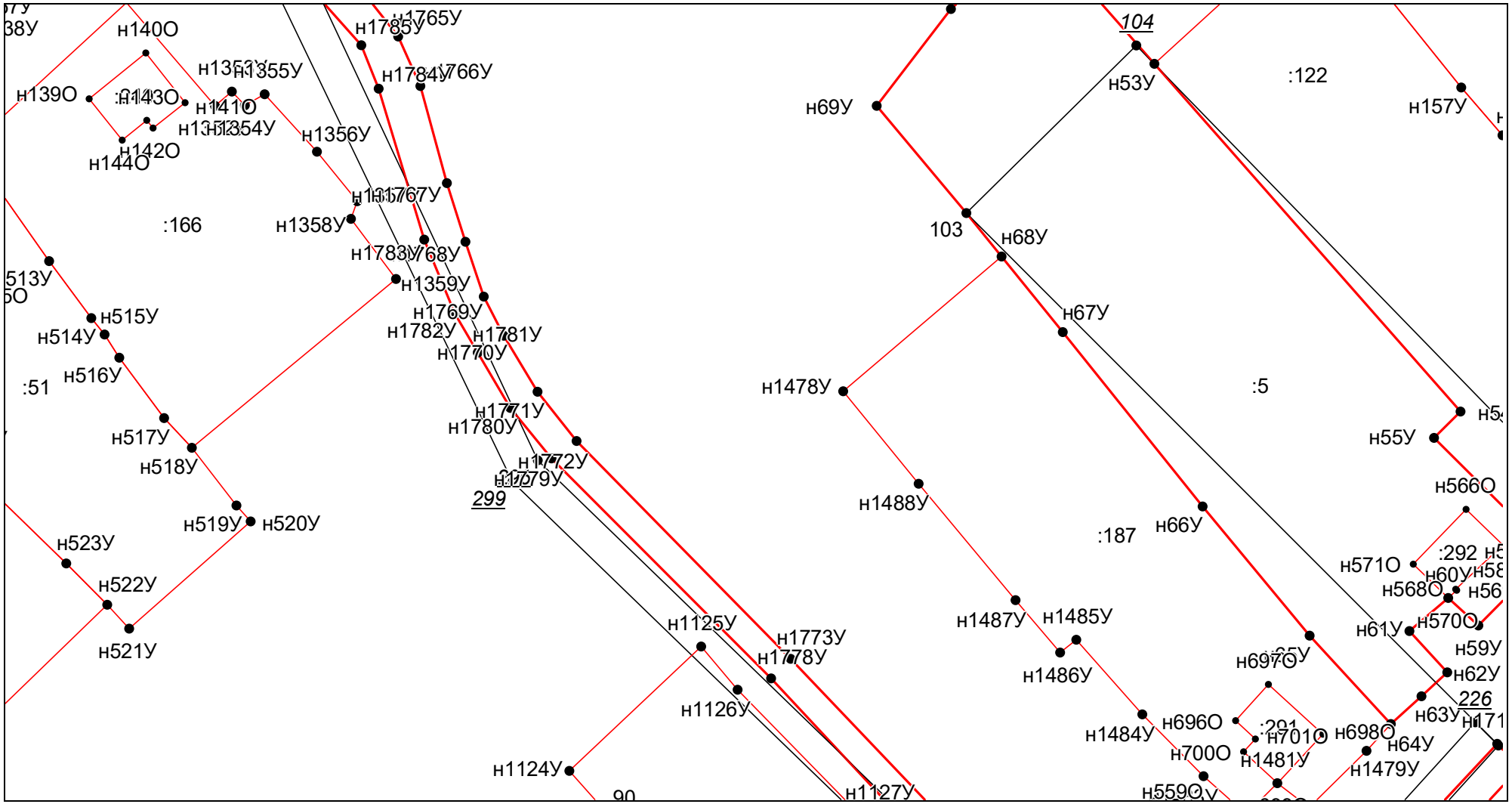

Масштаб 1:860

Условные обозначения приведены на отдельной странице в конце раздела.

КАРТА-ПЛАН ТЕРРИТОРИИ

Схема границ земельных участков

Выносной лист №13

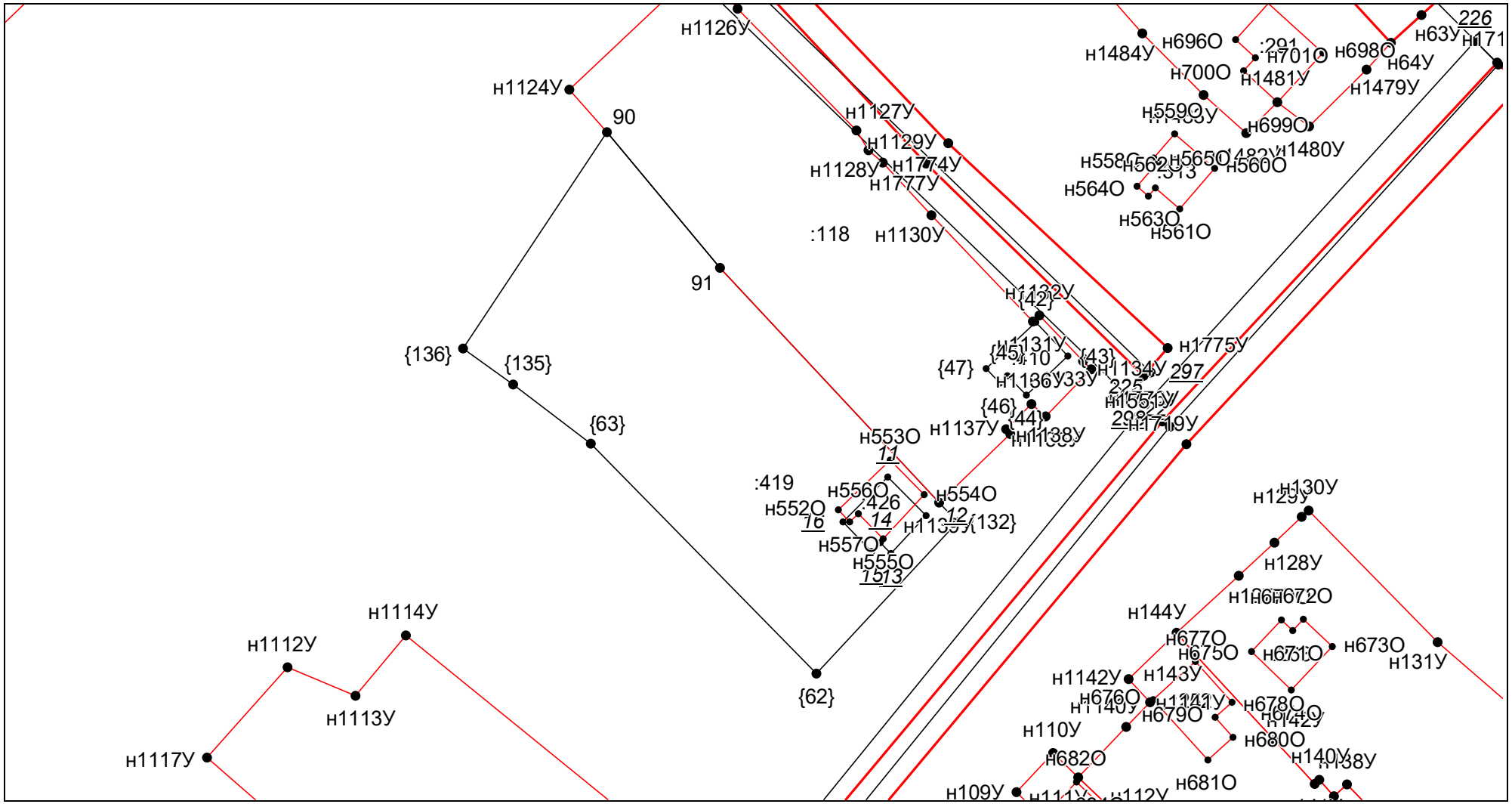

Масштаб 1:860

Условные обозначения приведены на отдельной странице в конце раздела.

КАРТА-ПЛАН ТЕРРИТОРИИ

Схема границ земельных участков

Выносной лист №14

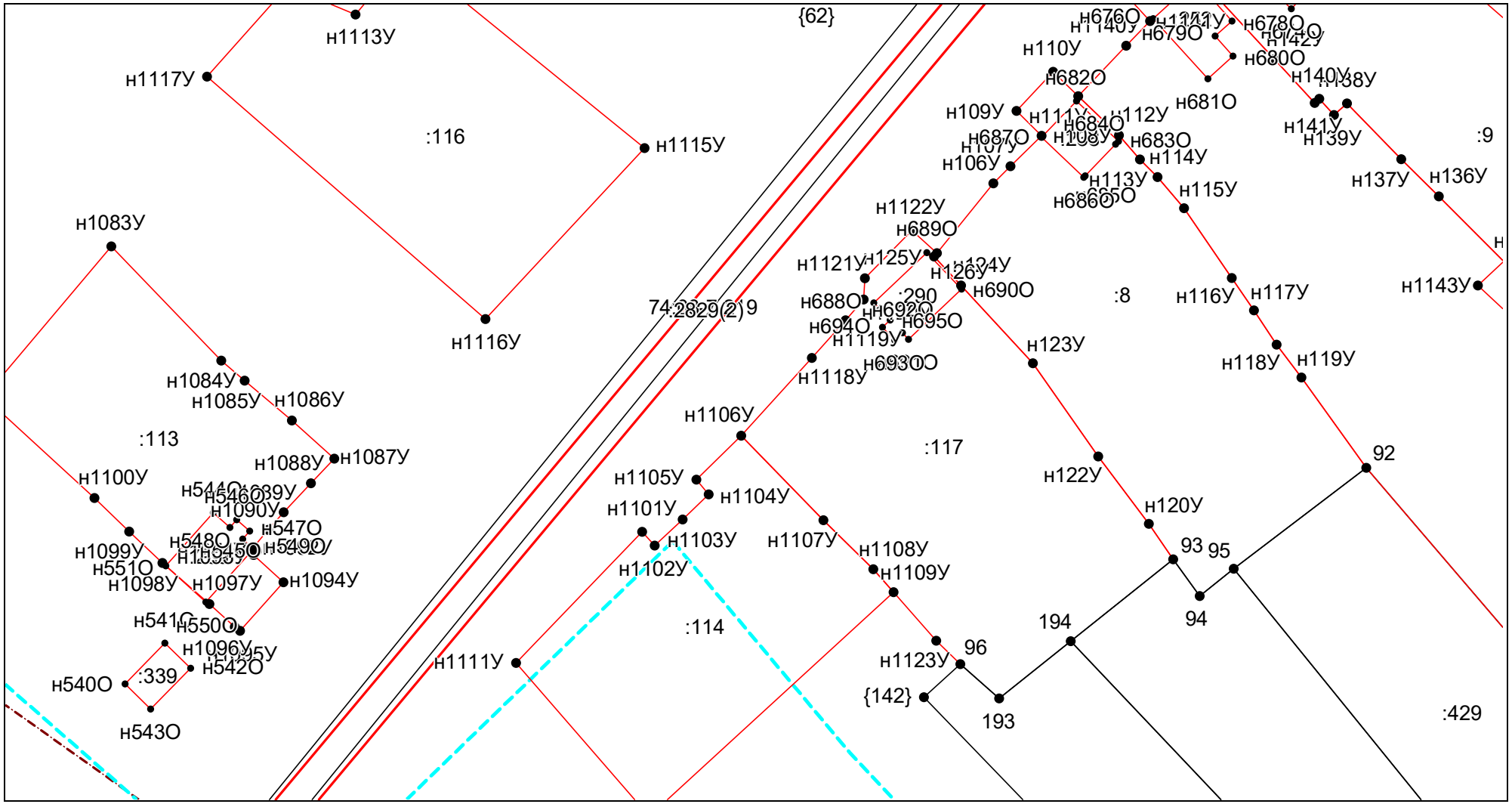

Масштаб 1:860

Условные обозначения приведены на отдельной странице в конце раздела.

КАРТА-ПЛАН ТЕРРИТОРИИ

Схема границ земельных участков

Выносной лист №15

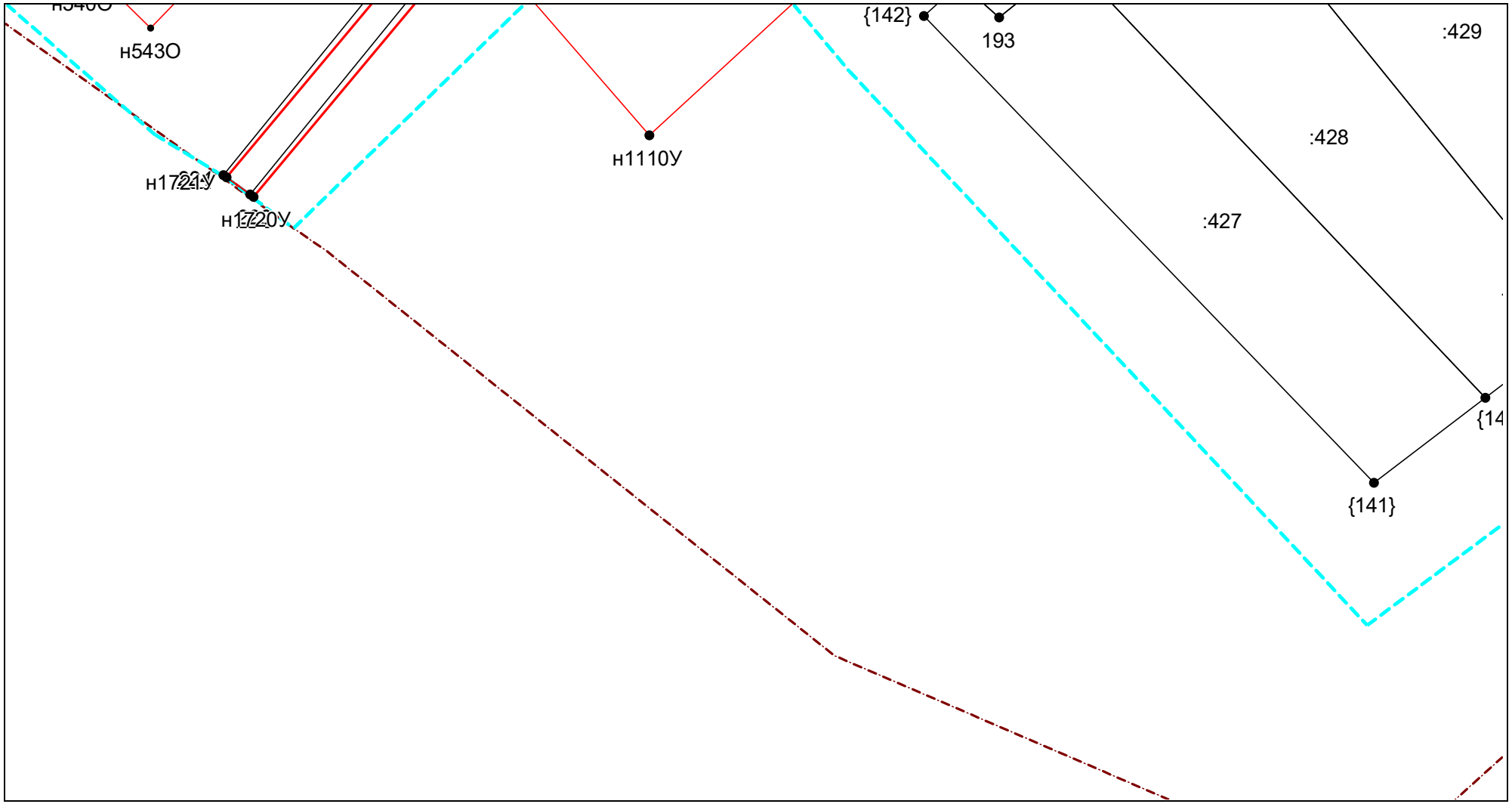

Масштаб 1:860

Условные обозначения приведены на отдельной странице в конце раздела.

КАРТА-ПЛАН ТЕРРИТОРИИ

Схема границ земельных участков

Выносной лист №16

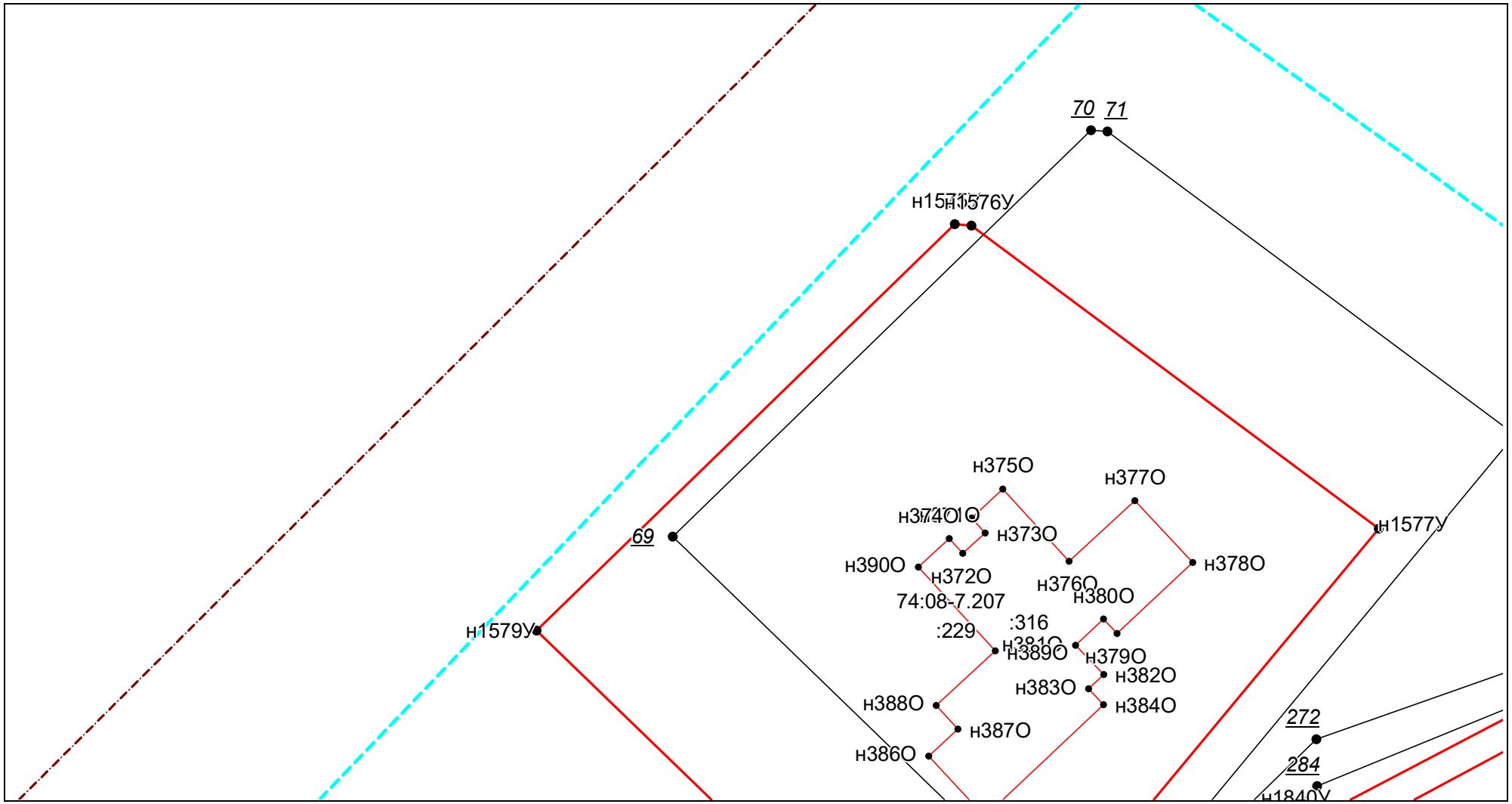

Масштаб 1:860

Условные обозначения приведены на отдельной странице в конце раздела.

КАРТА-ПЛАН ТЕРРИТОРИИ

Схема границ земельных участков

Выносной лист №17

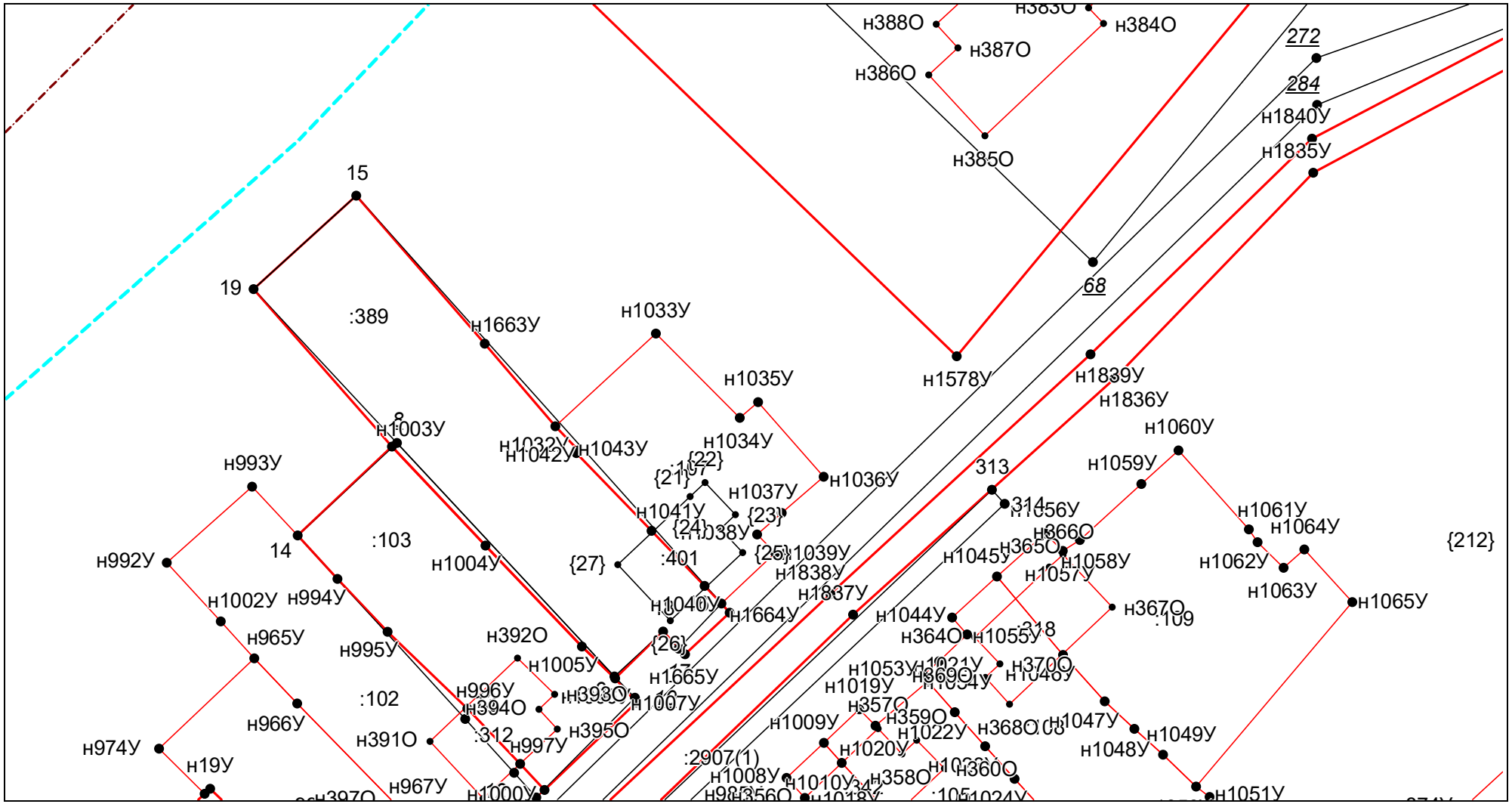

Масштаб 1:860

Условные обозначения приведены на отдельной странице в конце раздела.

КАРТА-ПЛАН ТЕРРИТОРИИ

Схема границ земельных участков

Выносной лист №18

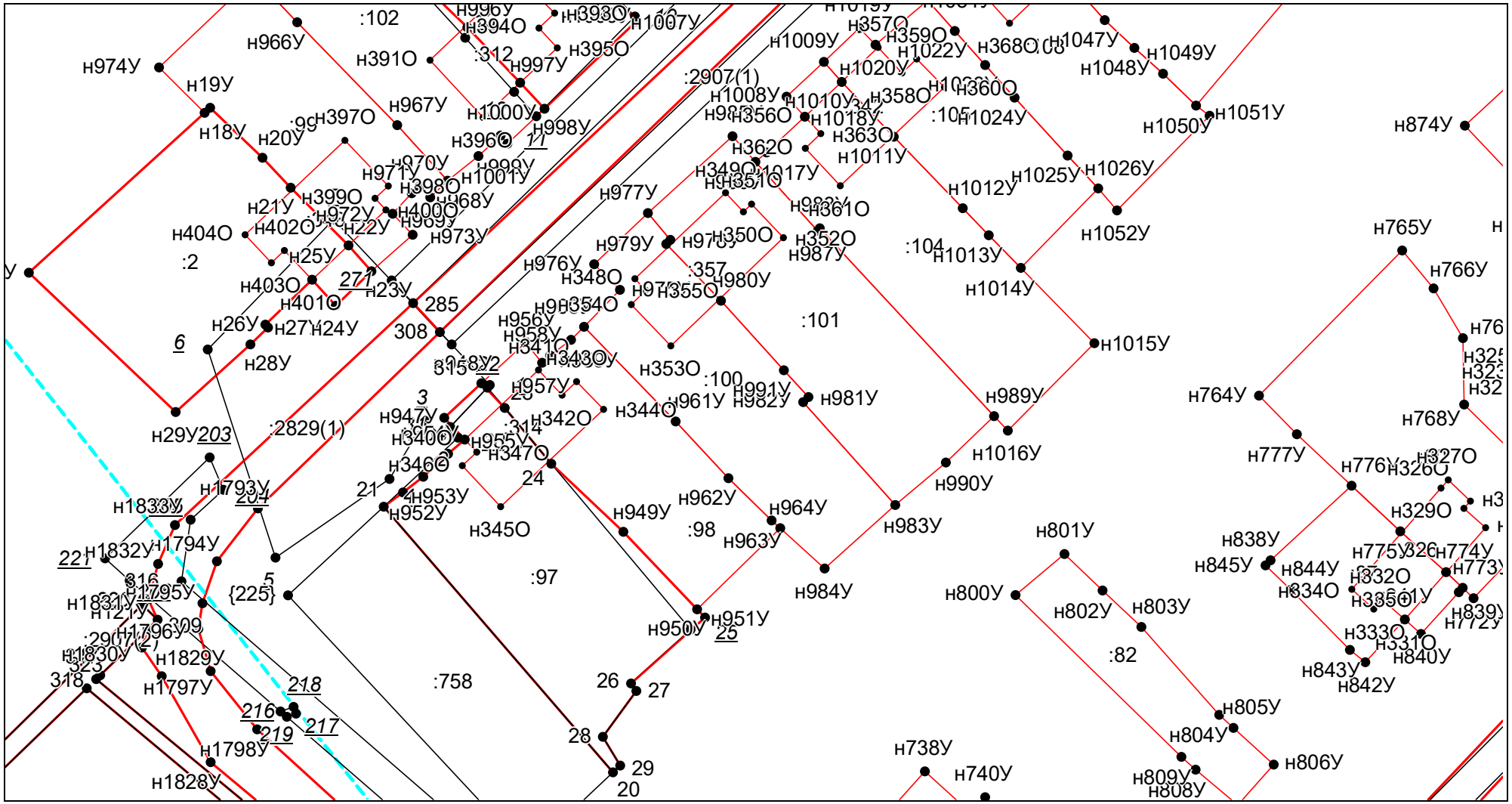

Масштаб 1:860

Условные обозначения приведены на отдельной странице в конце раздела.

КАРТА-ПЛАН ТЕРРИТОРИИ

Схема границ земельных участков

Выносной лист №19

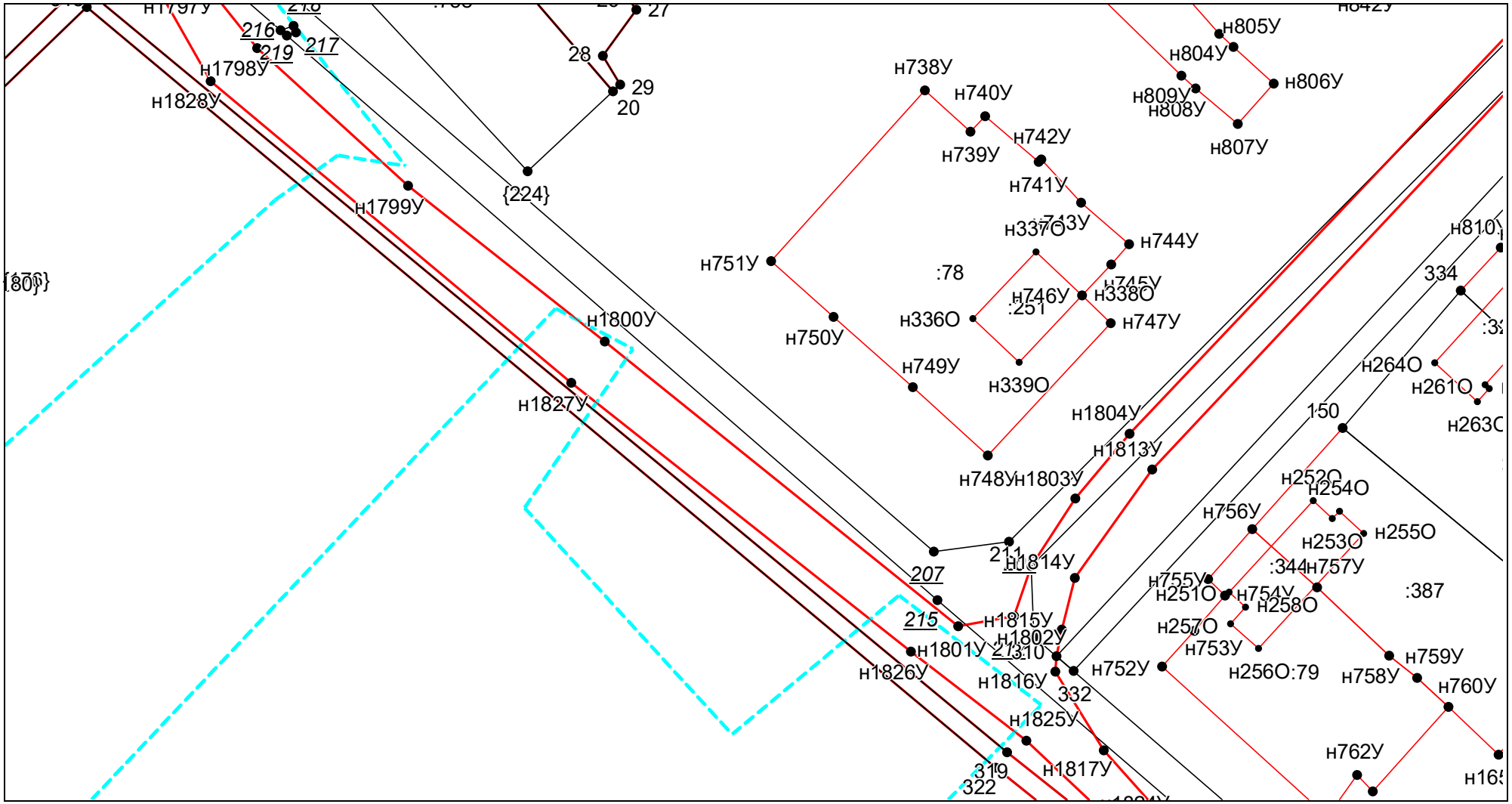

Масштаб 1:860

Условные обозначения приведены на отдельной странице в конце раздела.

КАРТА-ПЛАН ТЕРРИТОРИИ

Схема границ земельных участков

Выносной лист №20

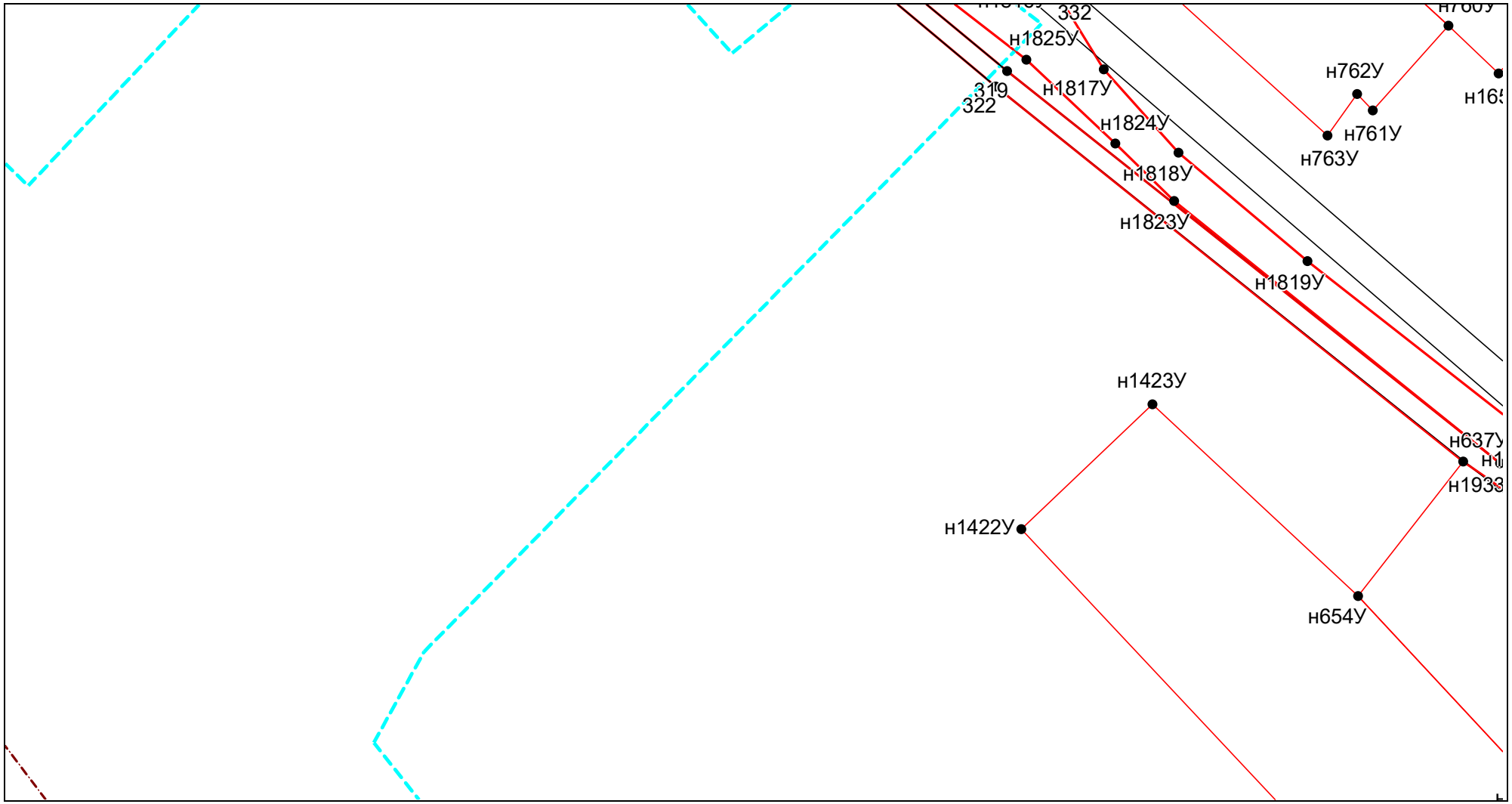

Масштаб 1:860

Условные обозначения приведены на отдельной странице в конце раздела.

КАРТА-ПЛАН ТЕРРИТОРИИ

Схема границ земельных участков

Выносной лист №21

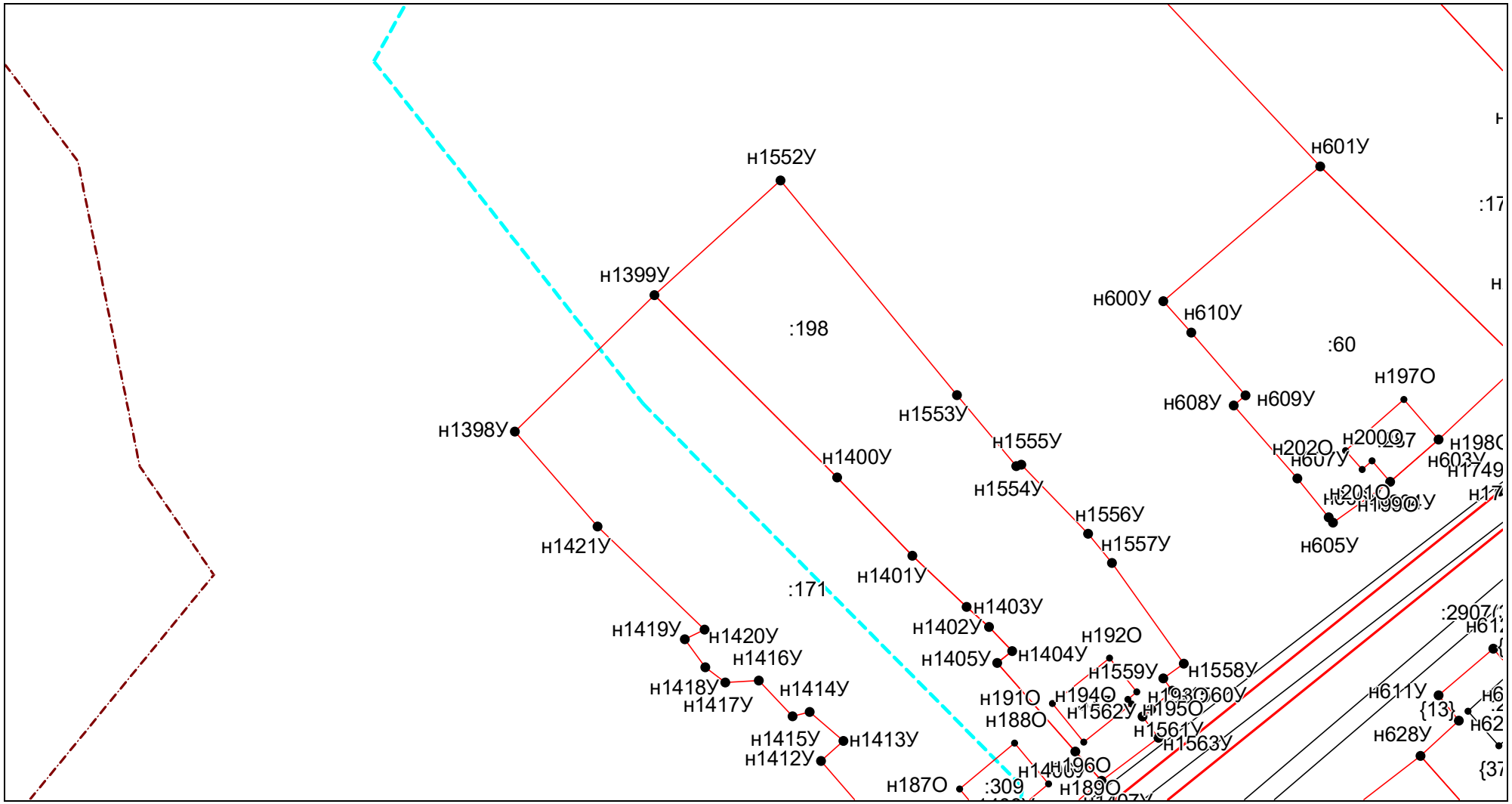

Масштаб 1:860

Условные обозначения приведены на отдельной странице в конце раздела.

КАРТА-ПЛАН ТЕРРИТОРИИ

Схема границ земельных участков

Выносной лист №22

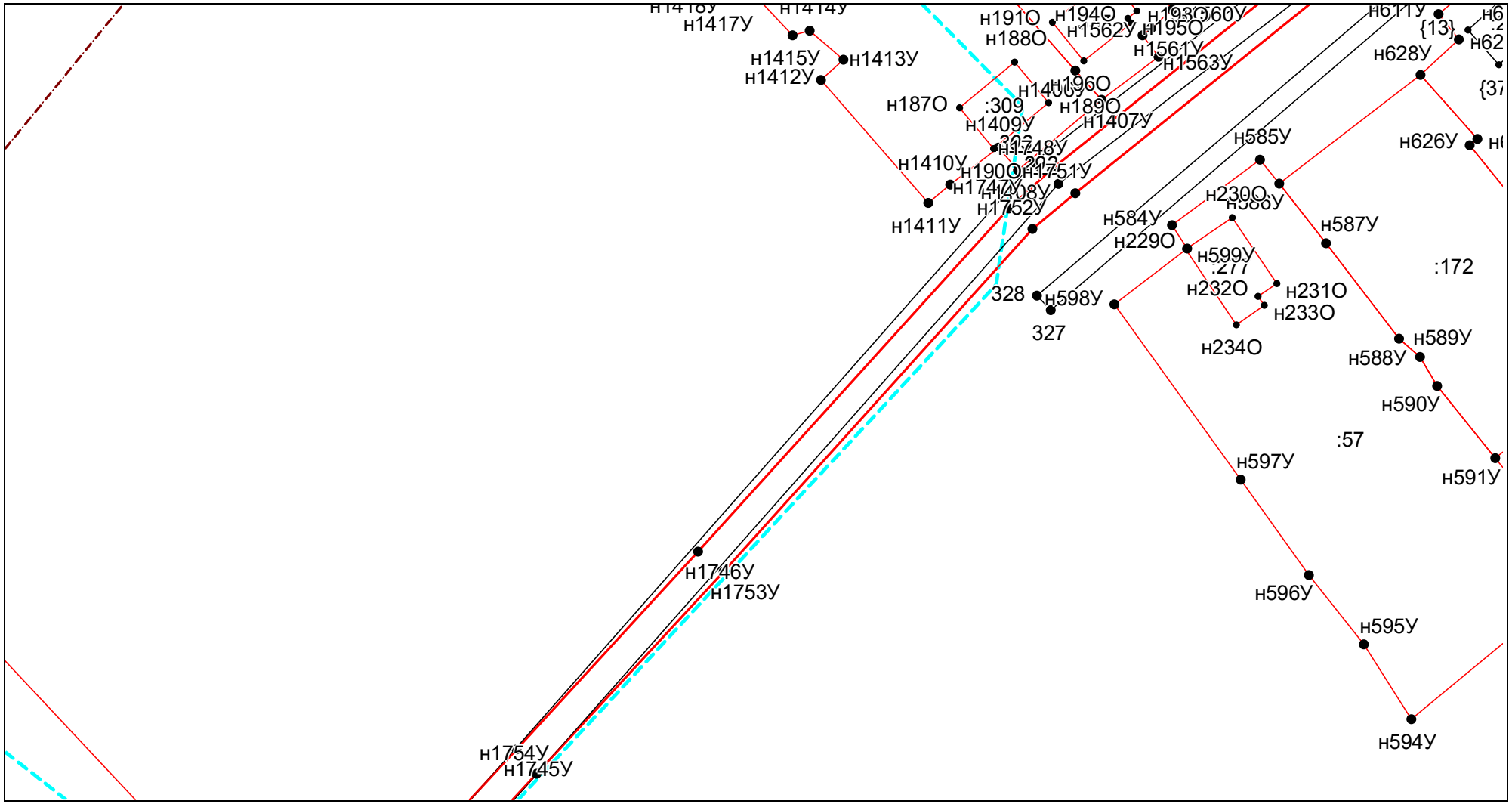

Масштаб 1:860

Условные обозначения приведены на отдельной странице в конце раздела.

КАРТА-ПЛАН ТЕРРИТОРИИ

Схема границ земельных участков

Выносной лист №23

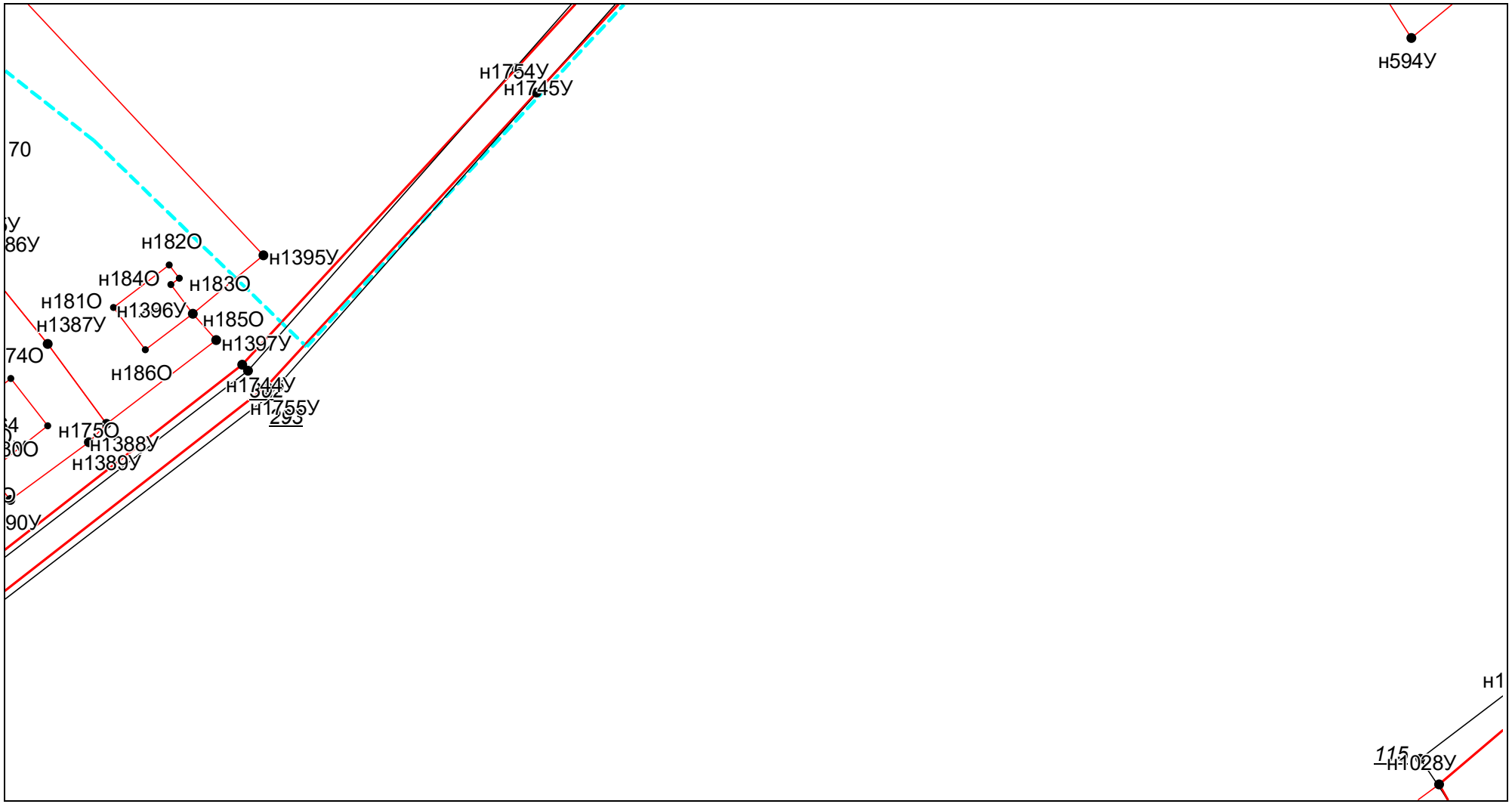

Масштаб 1:860

Условные обозначения приведены на отдельной странице в конце раздела.

КАРТА-ПЛАН ТЕРРИТОРИИ

Схема границ земельных участков

Выносной лист №24

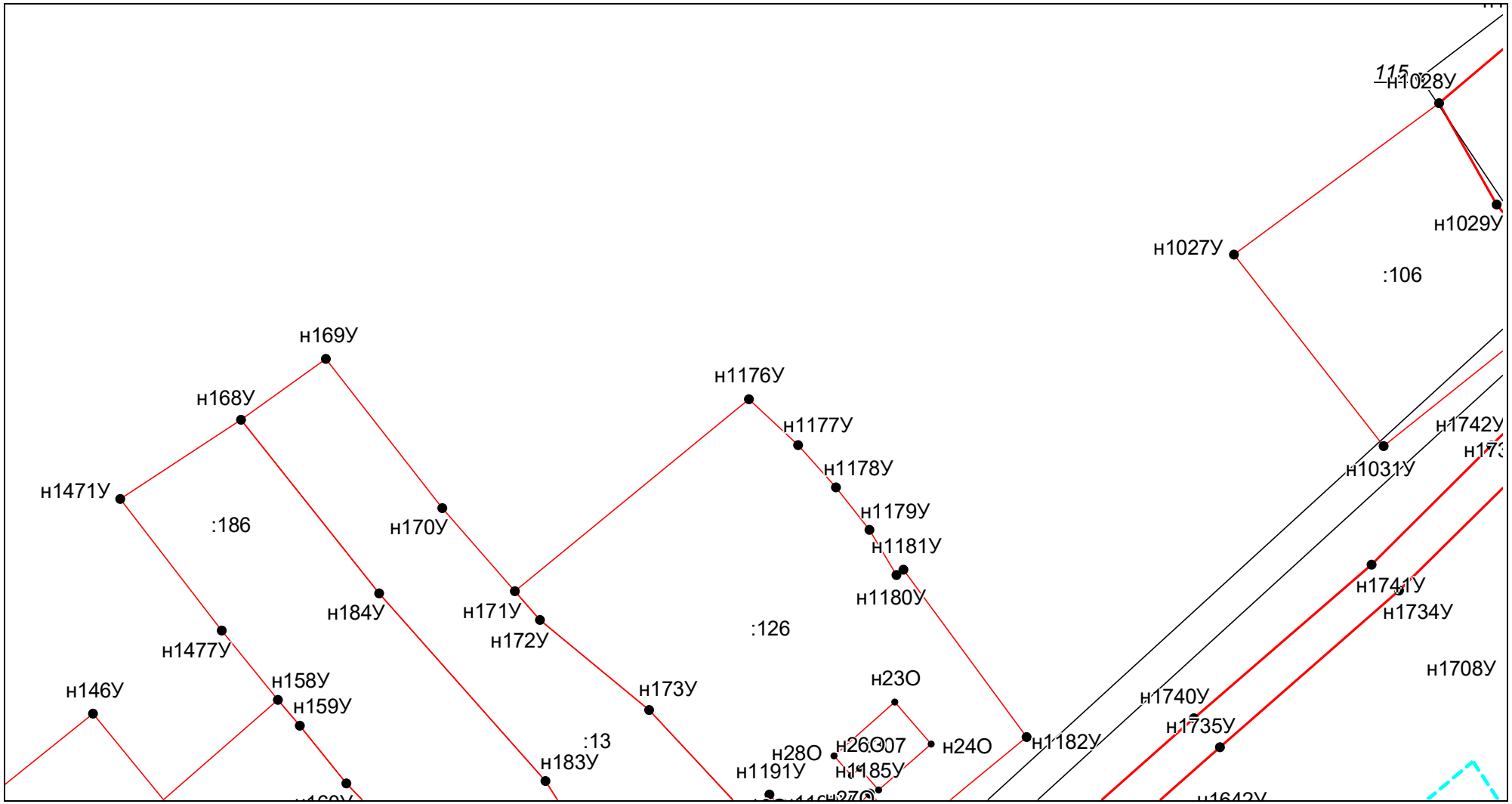

Масштаб 1:860

Условные обозначения приведены на отдельной странице в конце раздела.

КАРТА-ПЛАН ТЕРРИТОРИИ

Схема границ земельных участков

Выносной лист №25

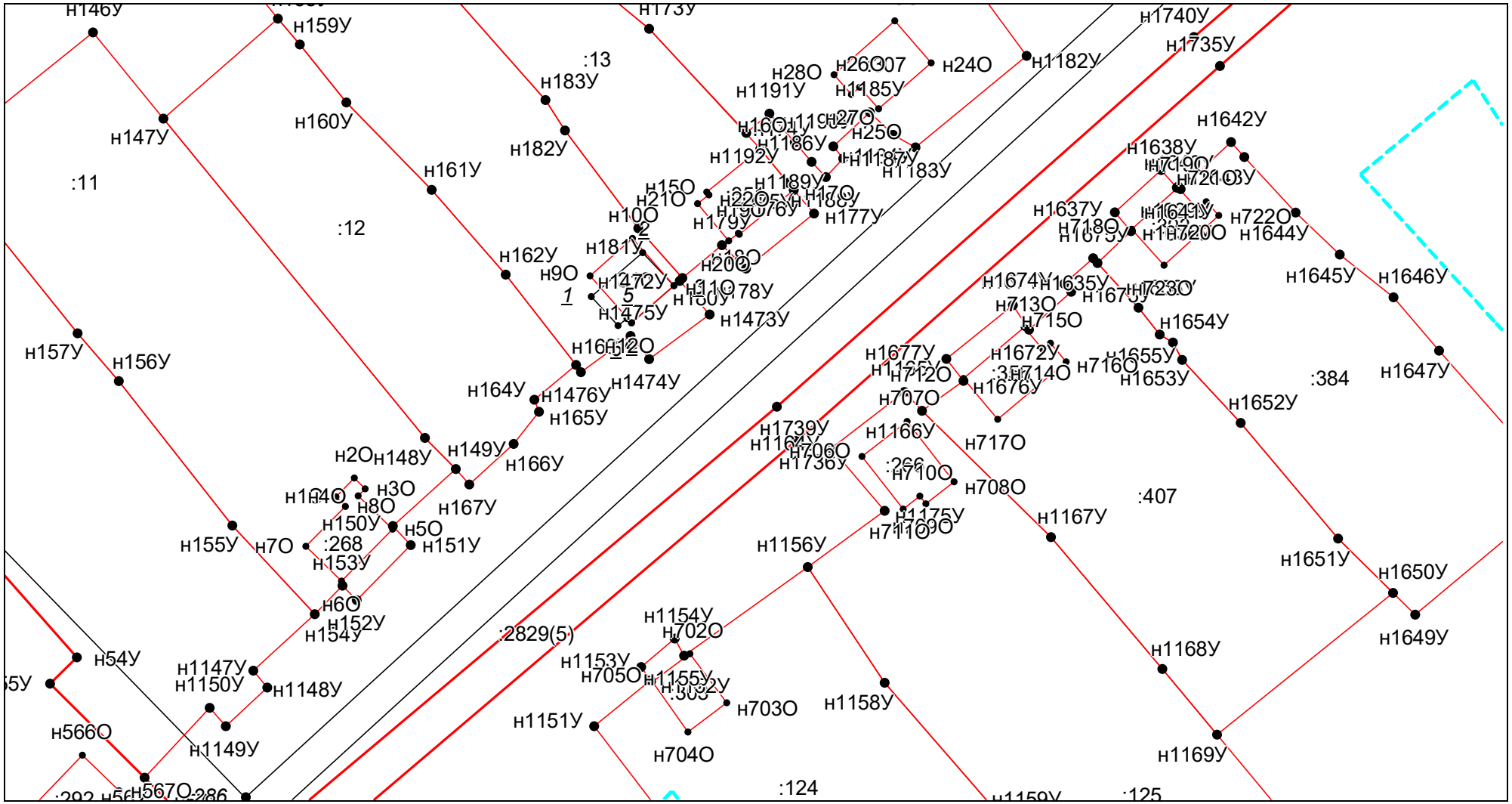

Масштаб 1:860

Условные обозначения приведены на отдельной странице в конце раздела.

КАРТА-ПЛАН ТЕРРИТОРИИ

Схема границ земельных участков

Выносной лист №26

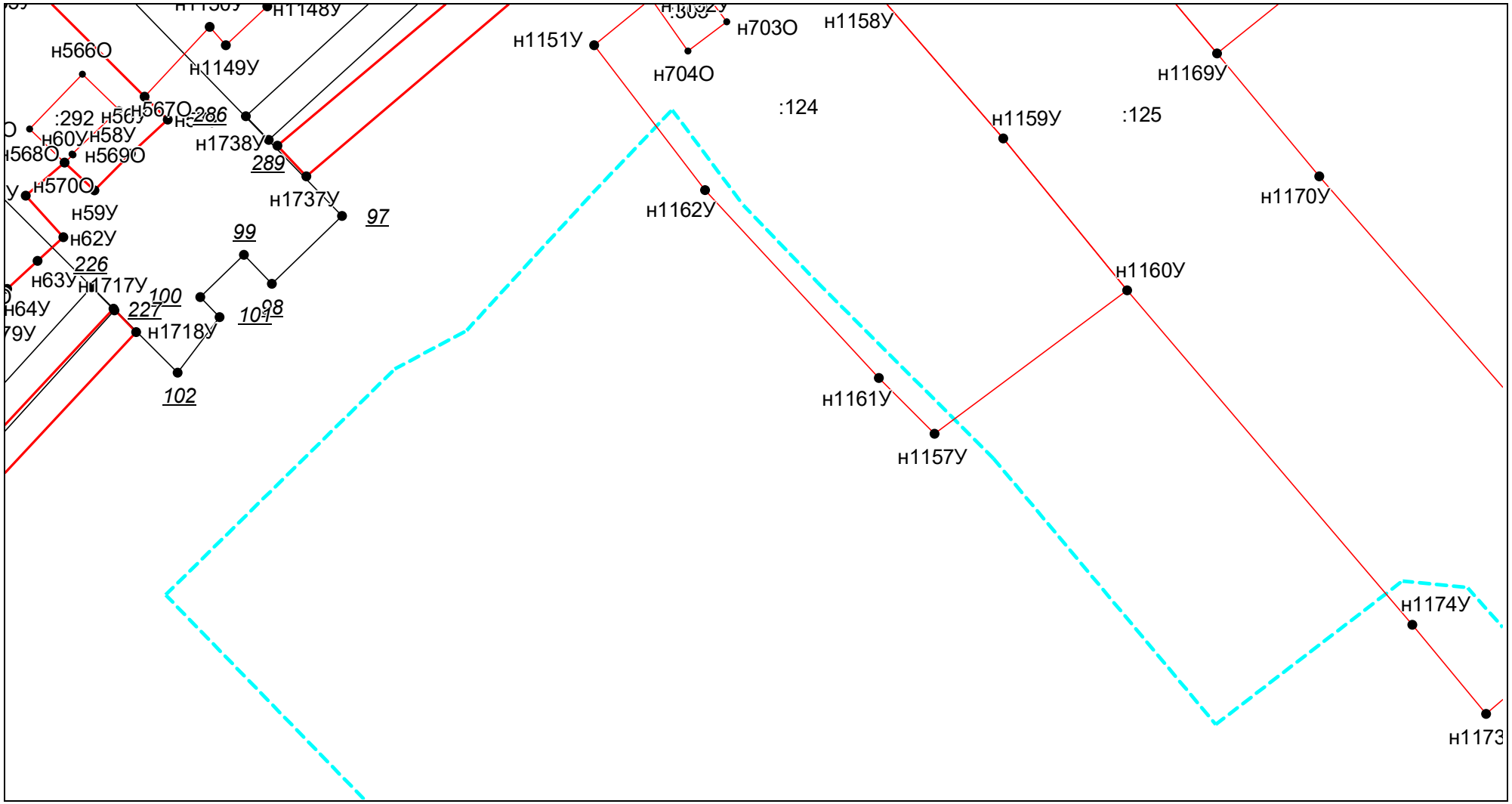

Масштаб 1:860

Условные обозначения приведены на отдельной странице в конце раздела.

КАРТА-ПЛАН ТЕРРИТОРИИ

Схема границ земельных участков

Выносной лист №27

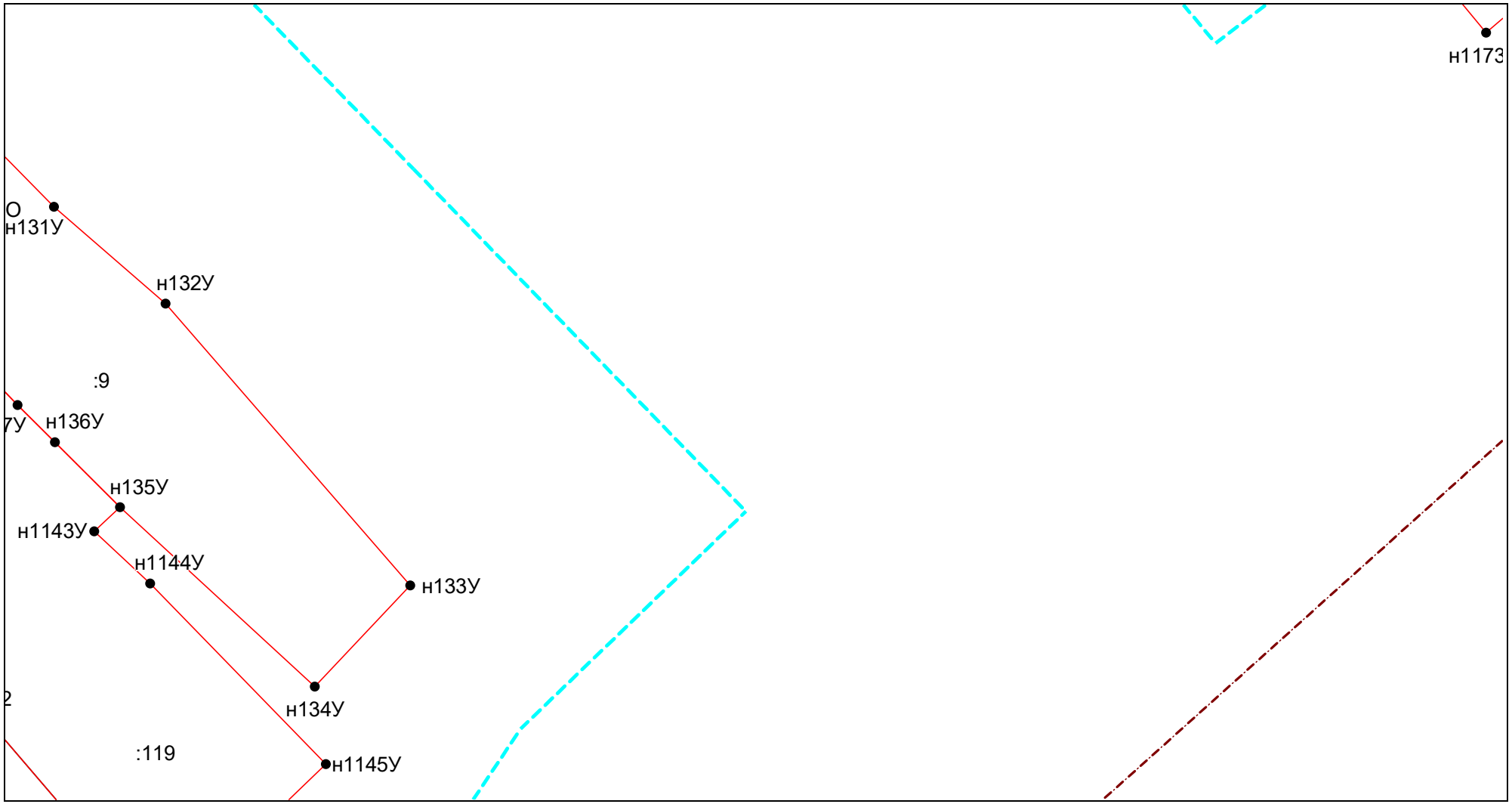

Масштаб 1:860

Условные обозначения приведены на отдельной странице в конце раздела.

КАРТА-ПЛАН ТЕРРИТОРИИ

Схема границ земельных участков

Выносной лист №28

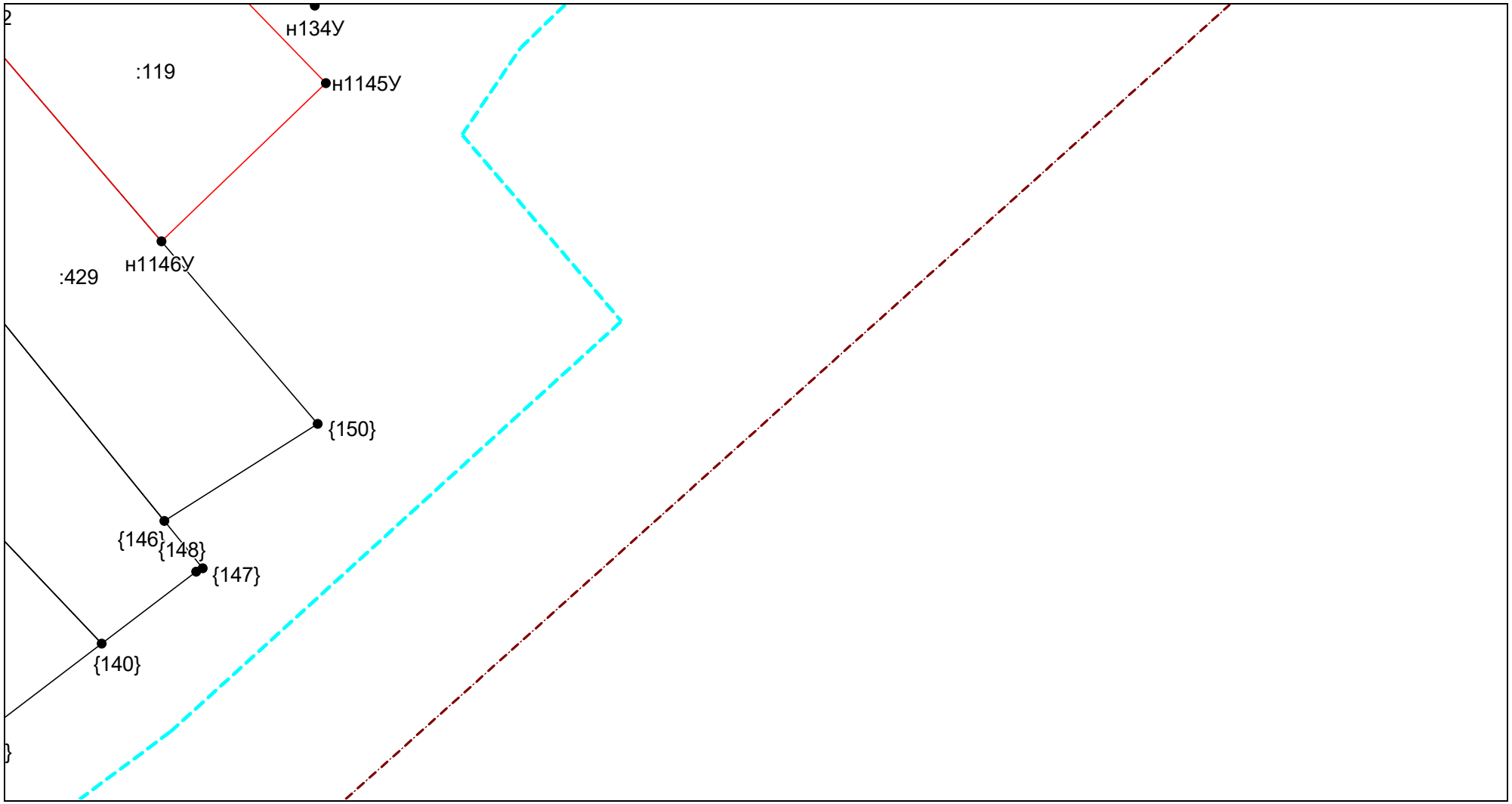

Масштаб 1:860

Условные обозначения приведены на отдельной странице в конце раздела.

КАРТА-ПЛАН ТЕРРИТОРИИ

Схема границ земельных участков

Выносной лист №29

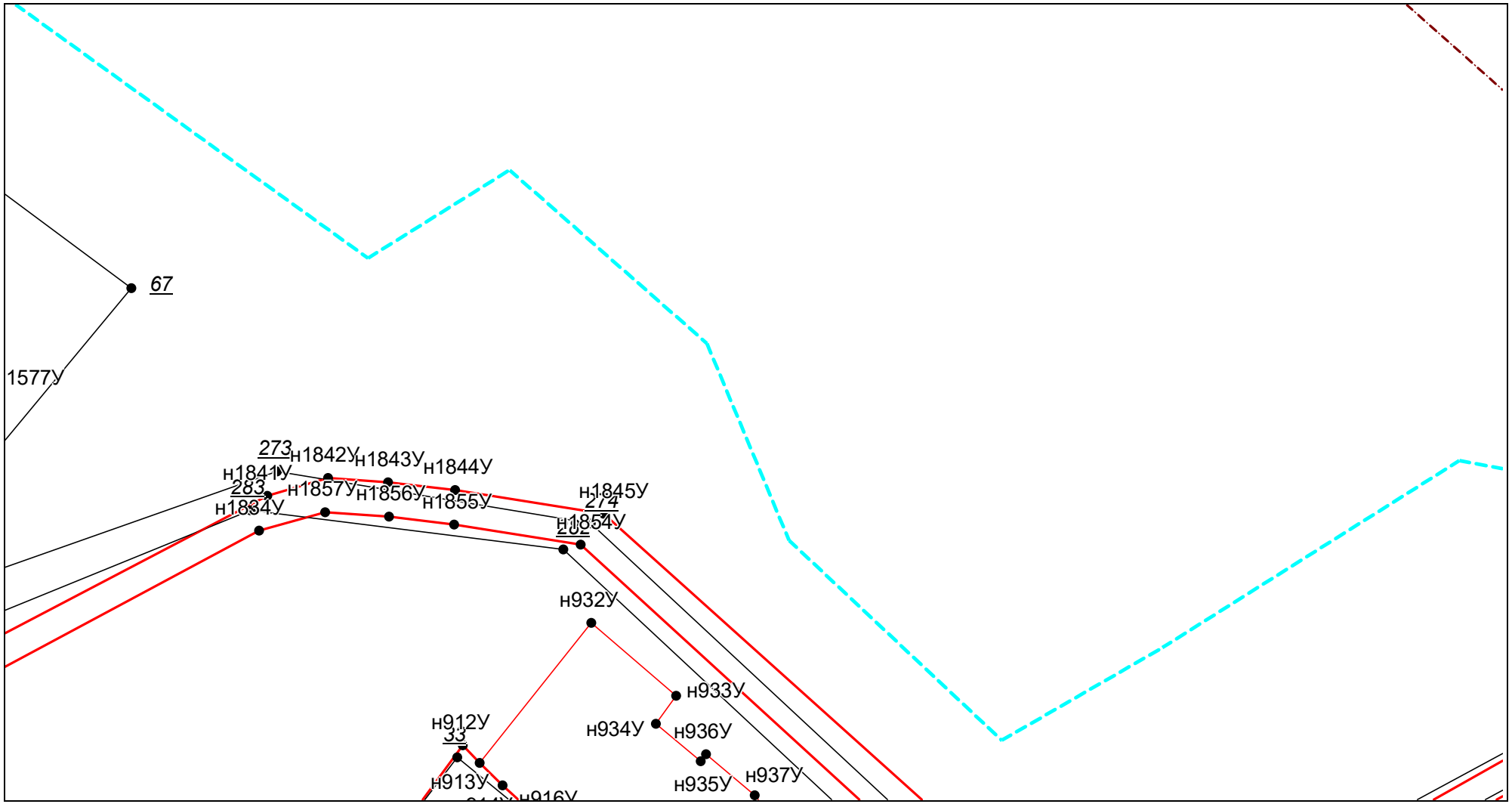

Масштаб 1:860

Условные обозначения приведены на отдельной странице в конце раздела.

КАРТА-ПЛАН ТЕРРИТОРИИ

Схема границ земельных участков

Выносной лист №30

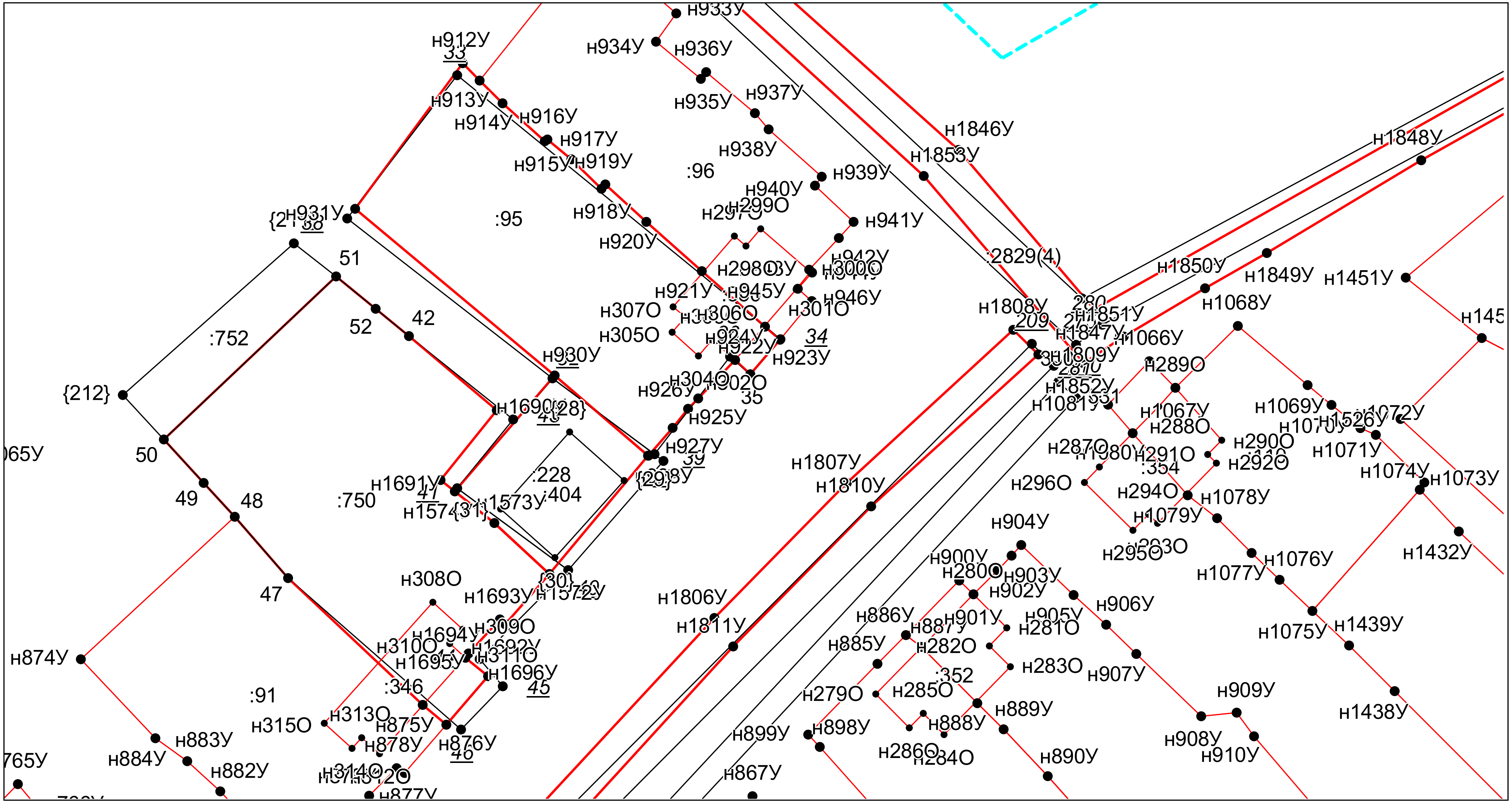

Масштаб 1:860

Условные обозначения приведены на отдельной странице в конце раздела.

КАРТА-ПЛАН ТЕРРИТОРИИ

Схема границ земельных участков

Выносной лист №31

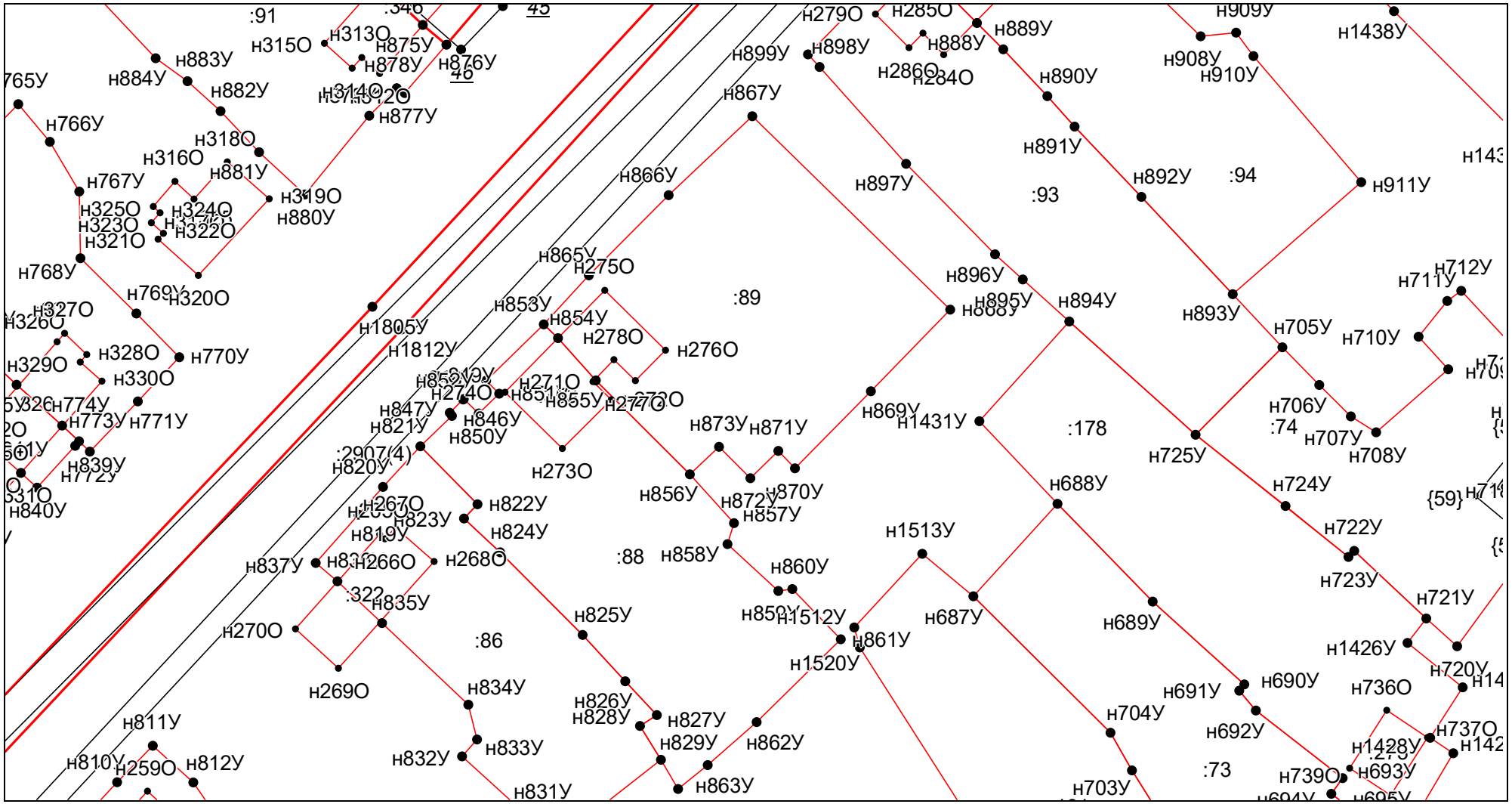

Масштаб 1:860

Условные обозначения приведены на отдельной странице в конце раздела.

КАРТА-ПЛАН ТЕРРИТОРИИ

Схема границ земельных участков

Выносной лист №32

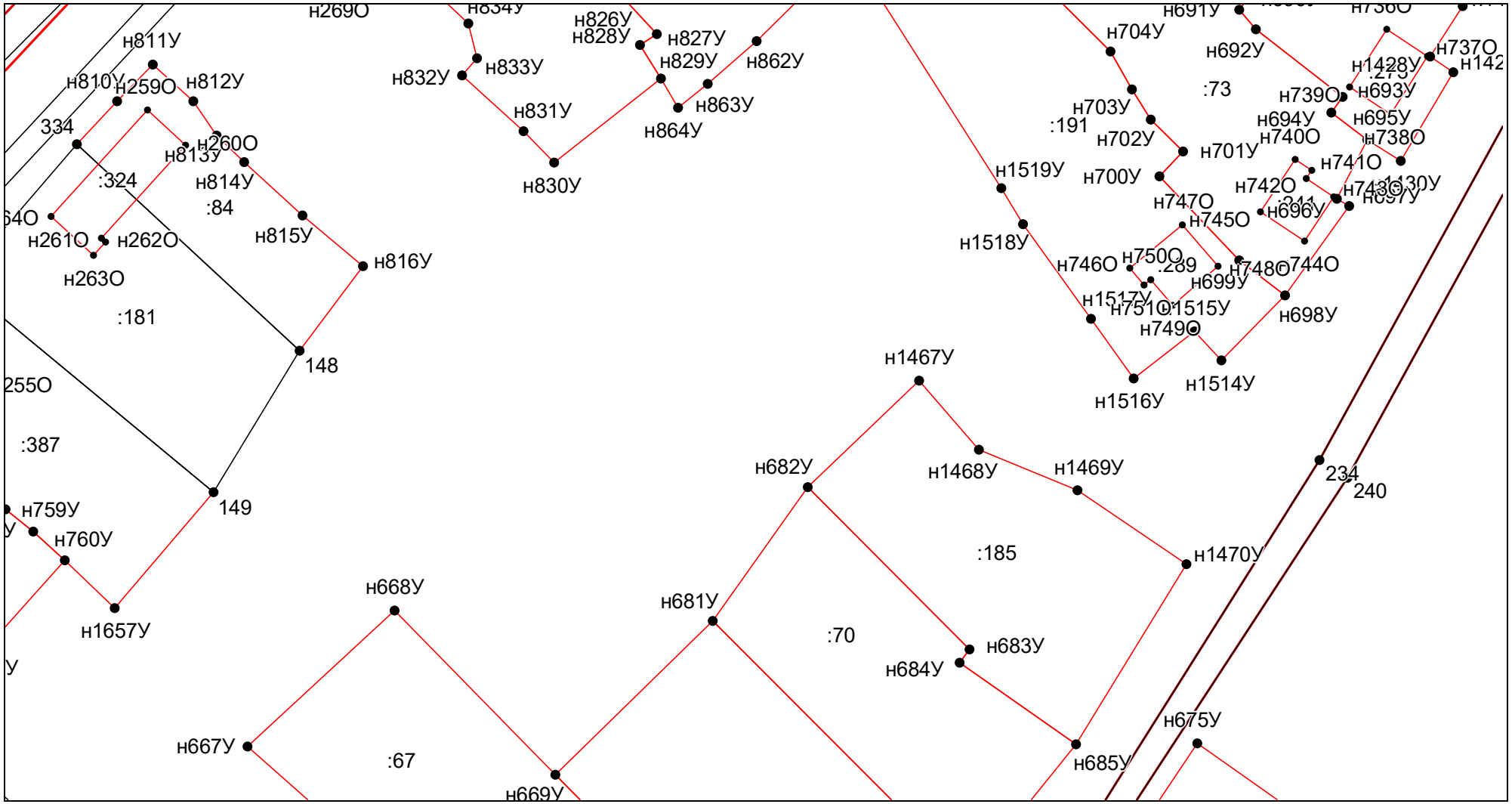

Масштаб 1:860

Условные обозначения приведены на отдельной странице в конце раздела.

КАРТА-ПЛАН ТЕРРИТОРИИ

Схема границ земельных участков

Выносной лист №33

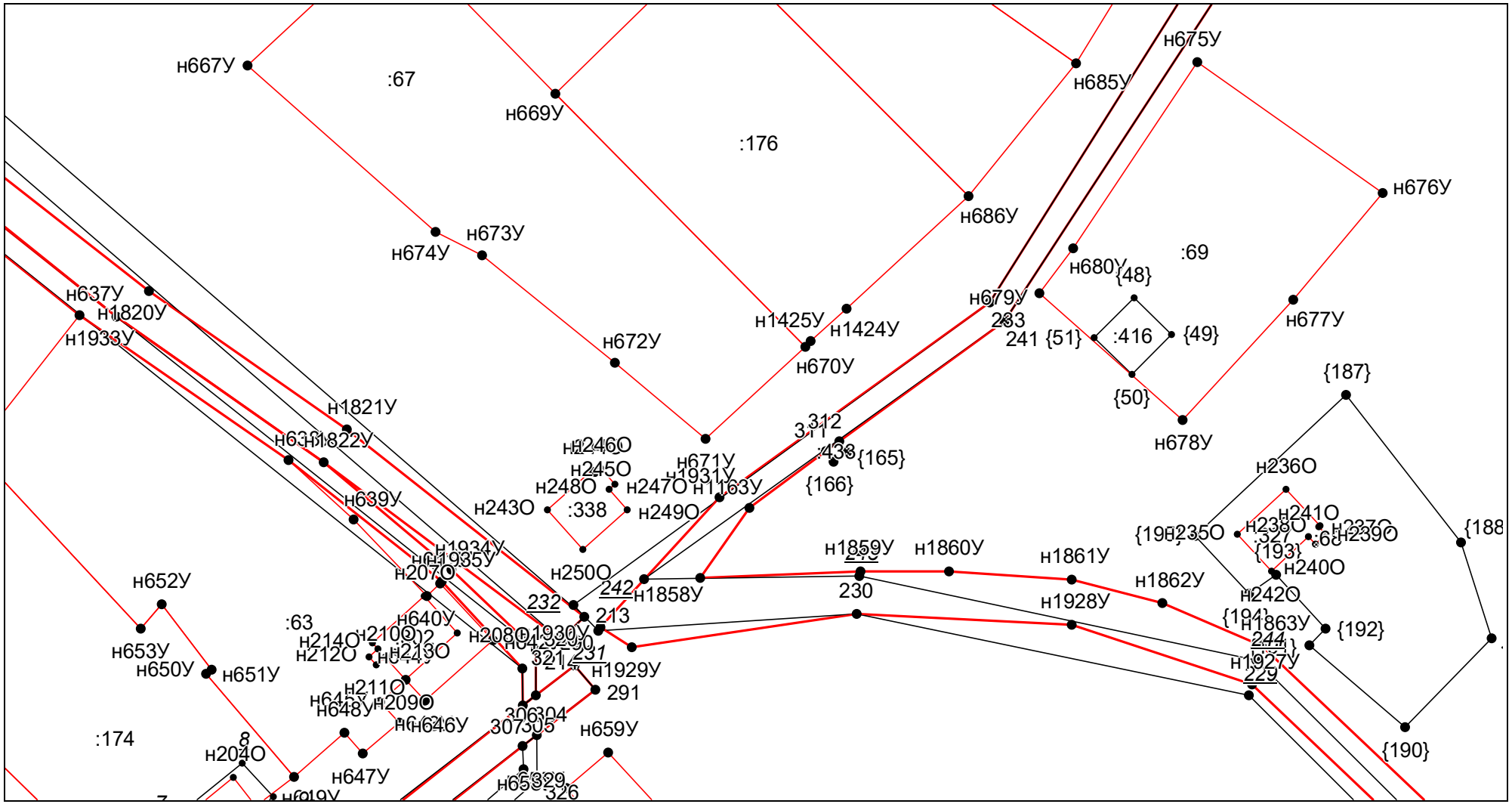

Масштаб 1:860

Условные обозначения приведены на отдельной странице в конце раздела.

КАРТА-ПЛАН ТЕРРИТОРИИ

Схема границ земельных участков

Выносной лист №34

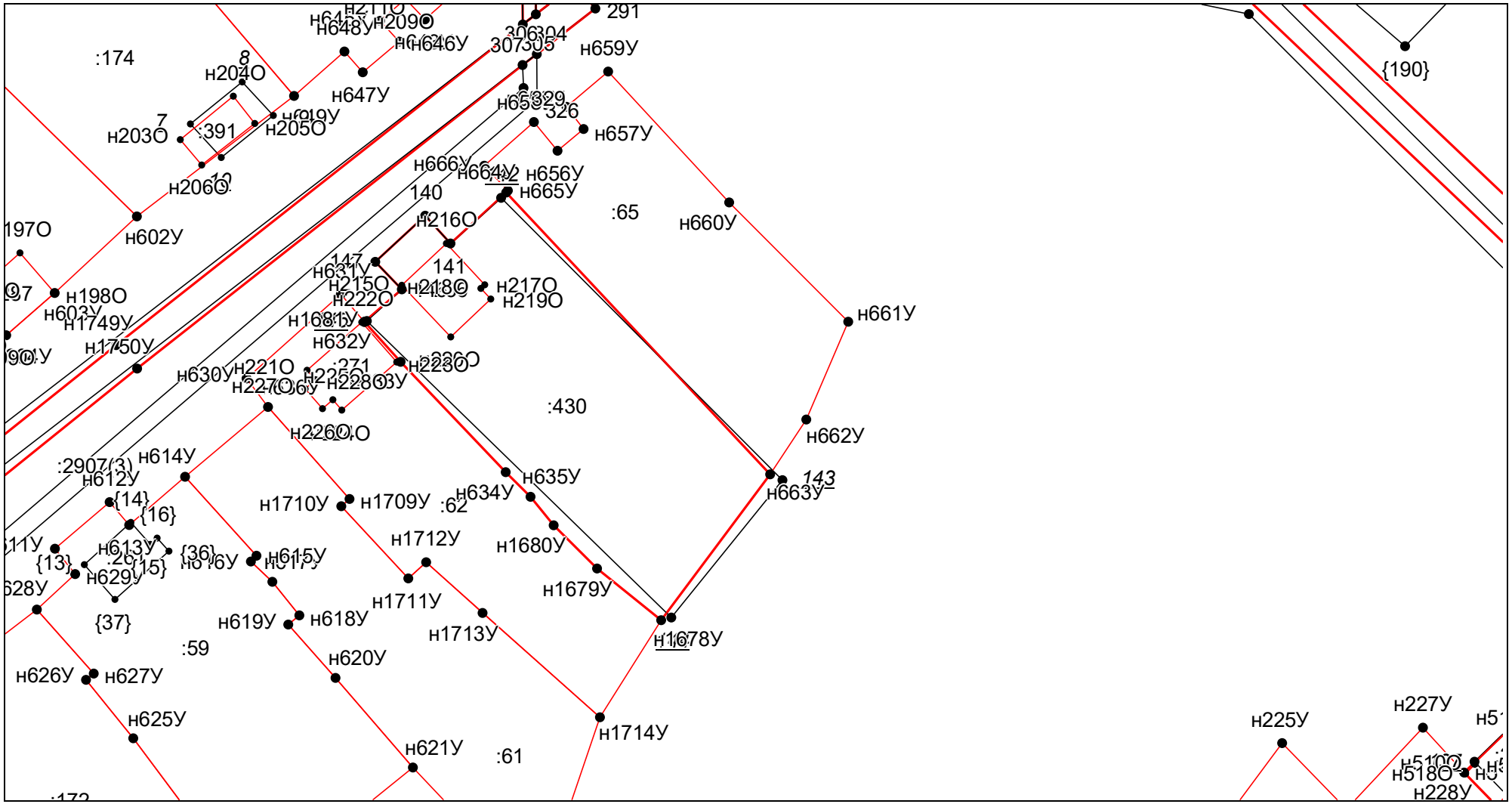

Масштаб 1:860

Условные обозначения приведены на отдельной странице в конце раздела.

КАРТА-ПЛАН ТЕРРИТОРИИ

Схема границ земельных участков

Выносной лист №35

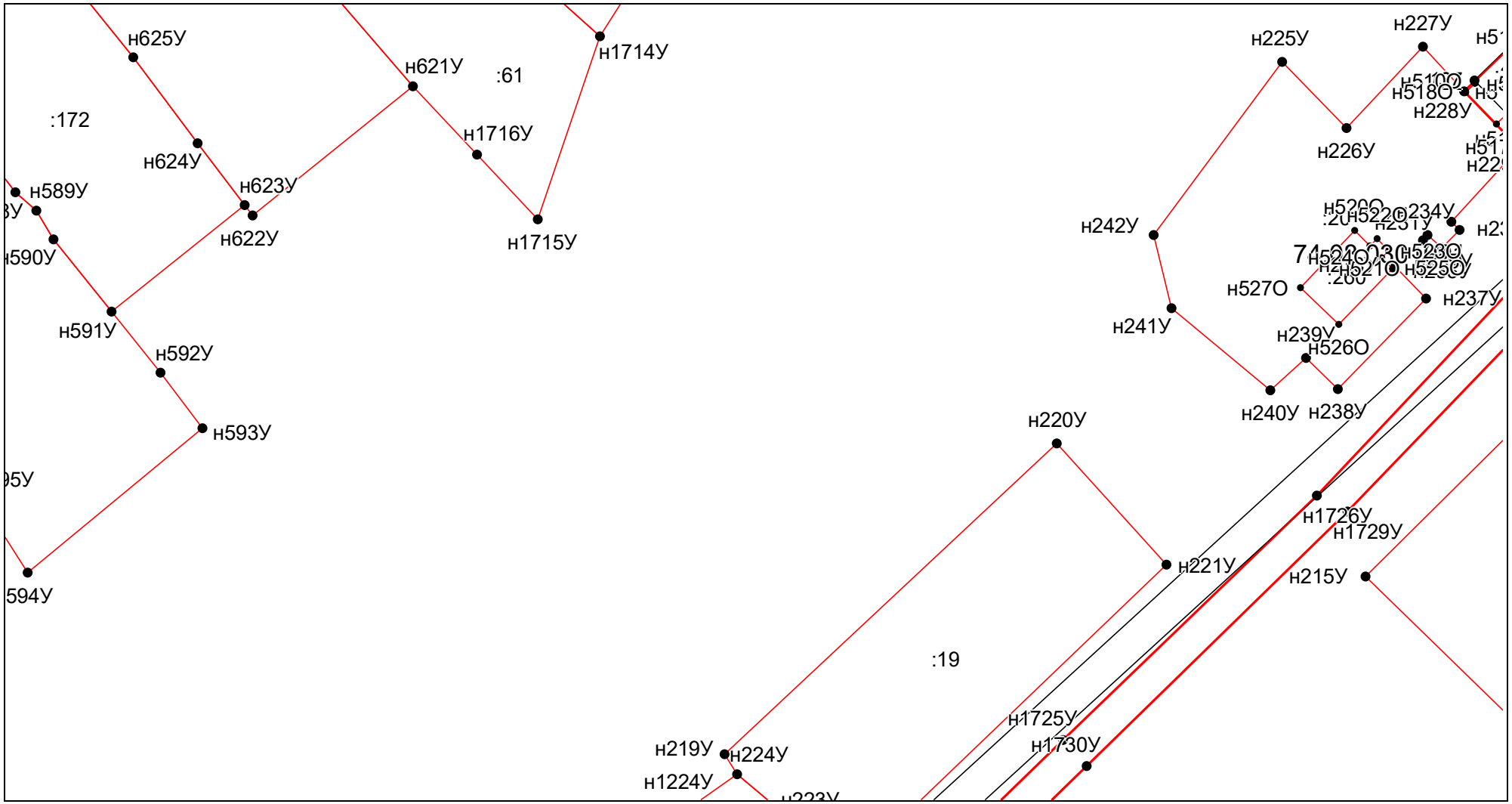

Масштаб 1:860

Условные обозначения приведены на отдельной странице в конце раздела.

КАРТА-ПЛАН ТЕРРИТОРИИ

Схема границ земельных участков

Выносной лист №36

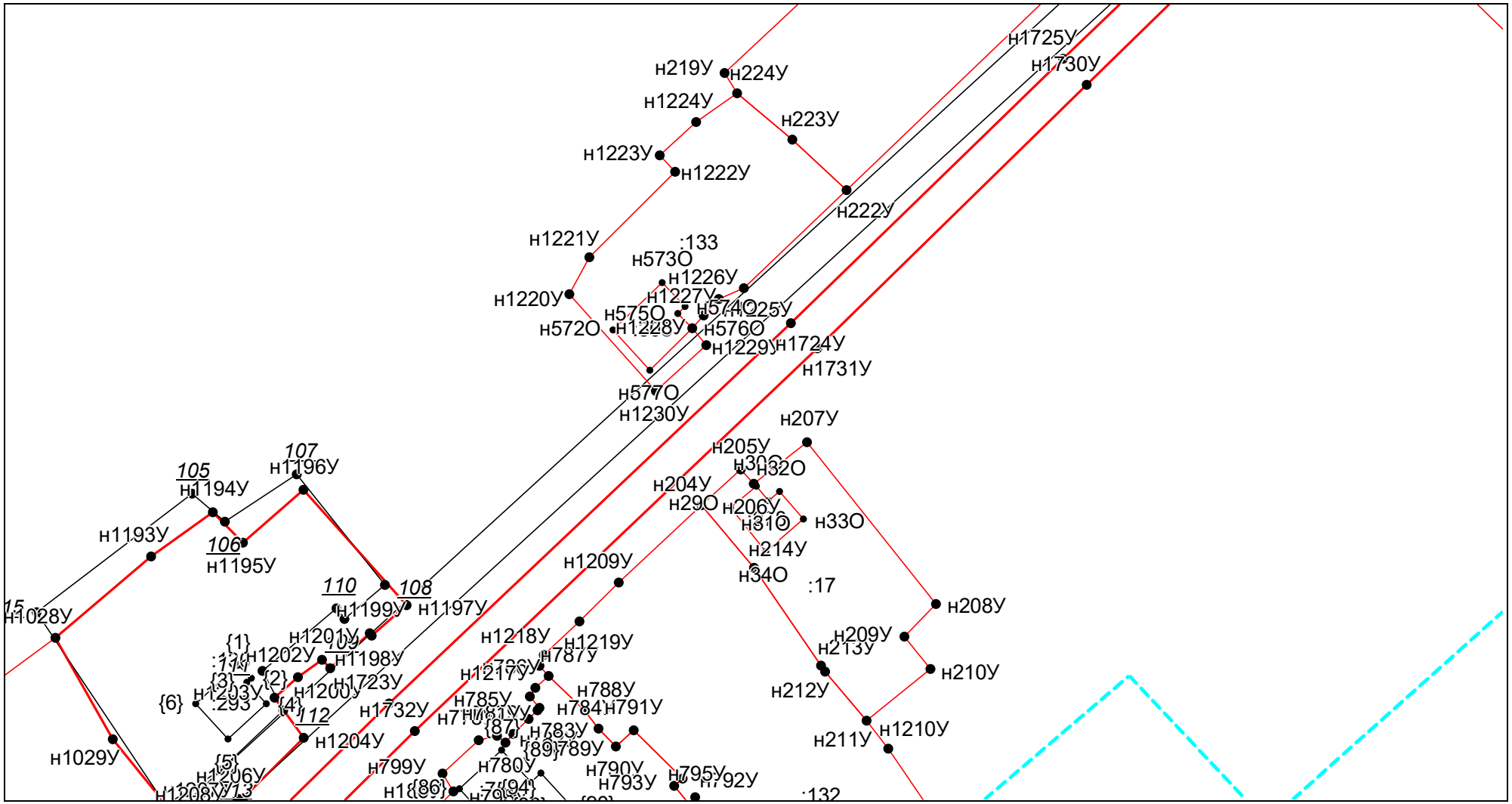

Масштаб 1:860

Условные обозначения приведены на отдельной странице в конце раздела.

КАРТА-ПЛАН ТЕРРИТОРИИ

Схема границ земельных участков

Выносной лист №37

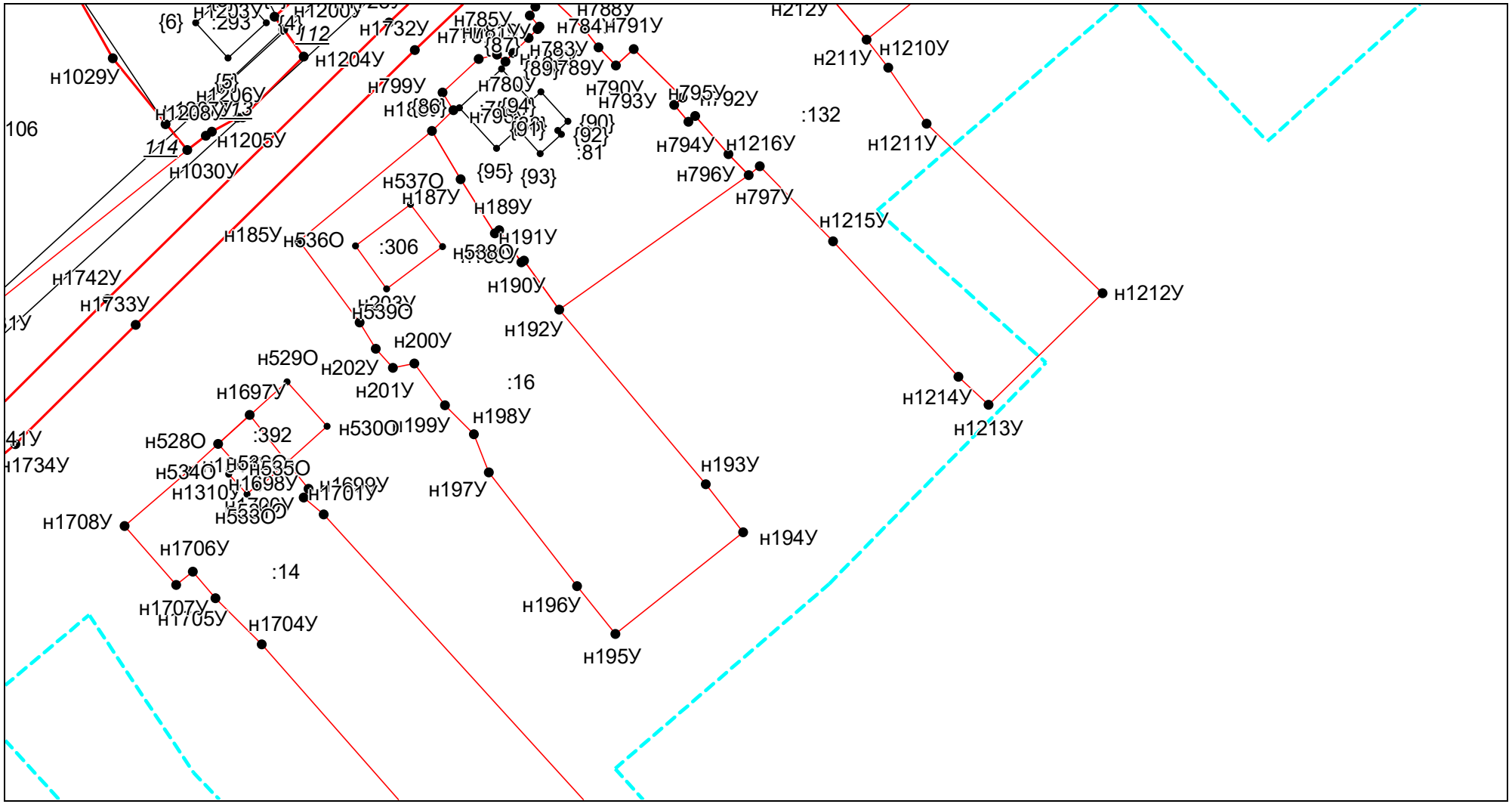

Масштаб 1:860

Условные обозначения приведены на отдельной странице в конце раздела.

КАРТА-ПЛАН ТЕРРИТОРИИ

Схема границ земельных участков

Выносной лист №38

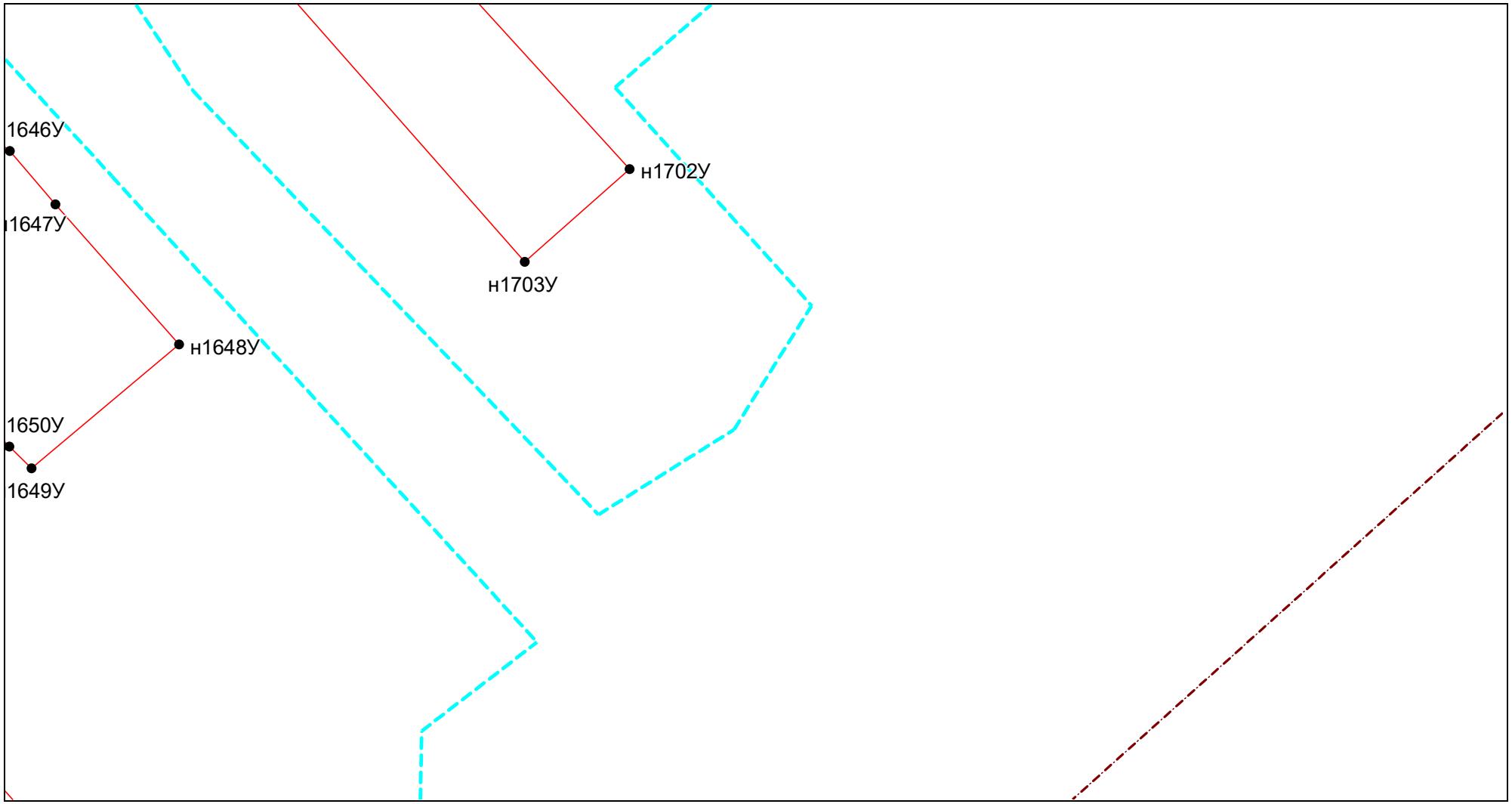

Масштаб 1:860

Условные обозначения приведены на отдельной странице в конце раздела.

КАРТА-ПЛАН ТЕРРИТОРИИ

Схема границ земельных участков

Выносной лист №39

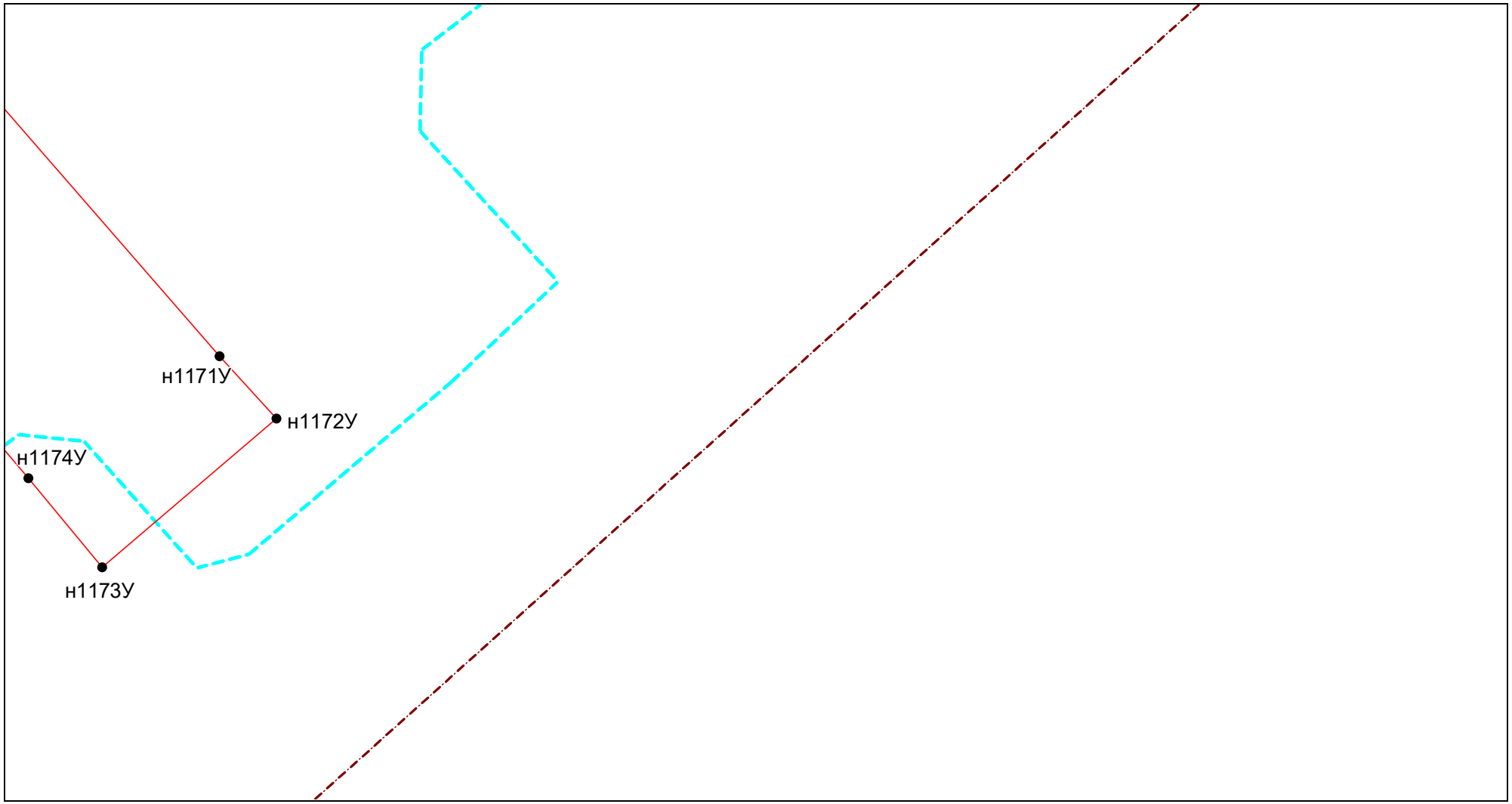

Масштаб 1:860

Условные обозначения приведены на отдельной странице в конце раздела.

КАРТА-ПЛАН ТЕРРИТОРИИ

Схема границ земельных участков

Выносной лист №40

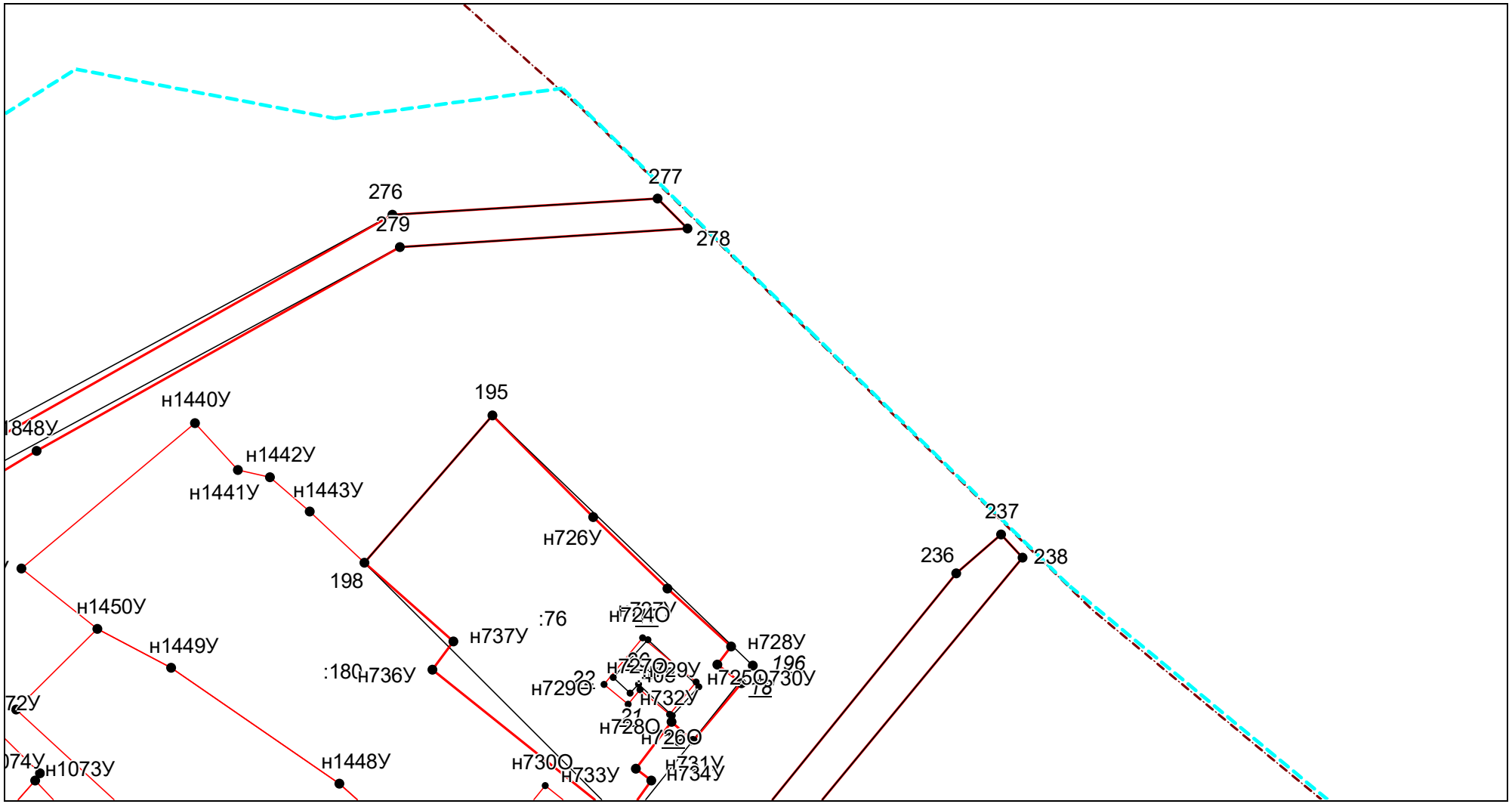

Масштаб 1:860

Условные обозначения приведены на отдельной странице в конце раздела.

КАРТА-ПЛАН ТЕРРИТОРИИ

Схема границ земельных участков

Выносной лист №41

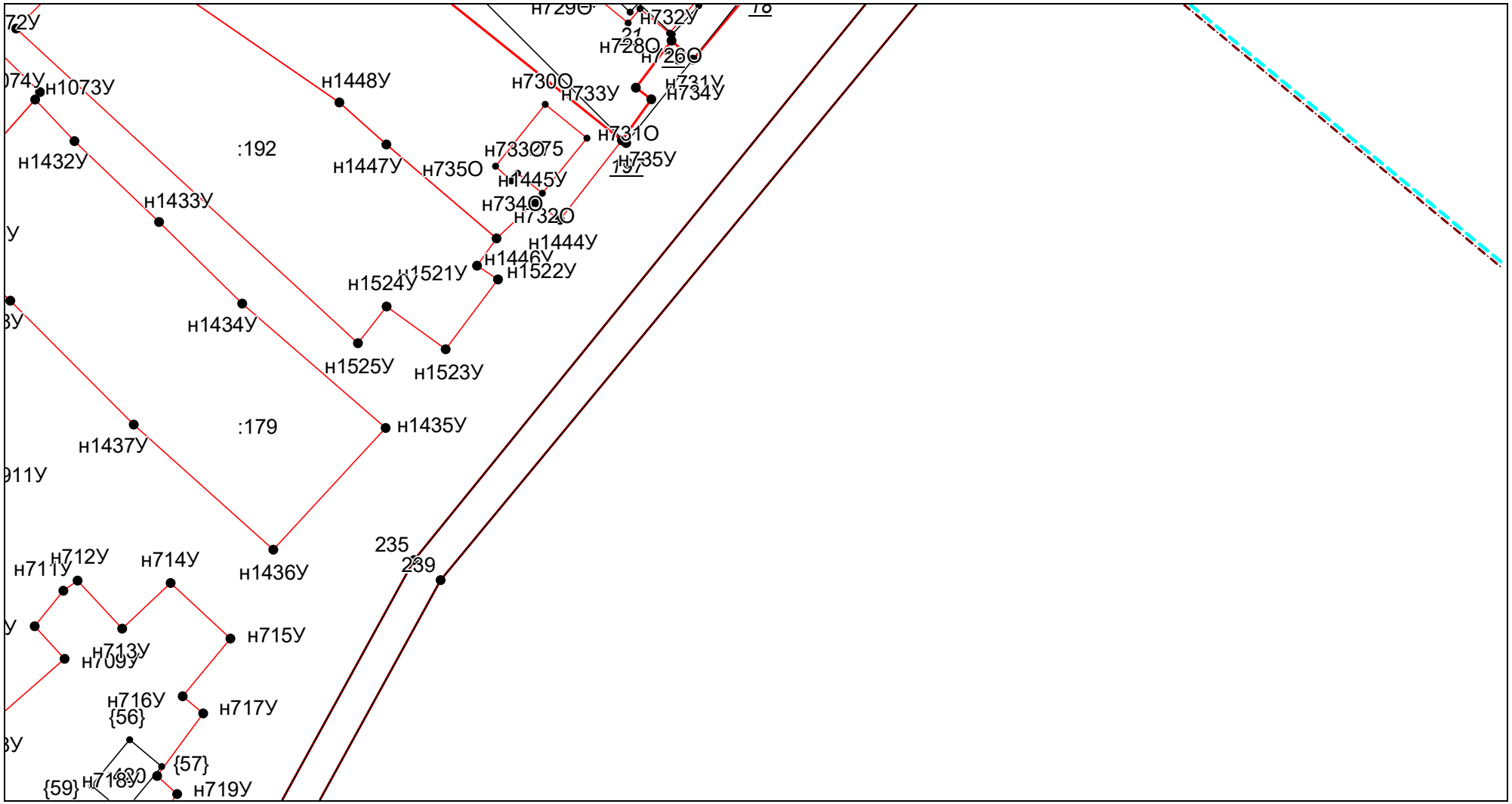

Масштаб 1:860

Условные обозначения приведены на отдельной странице в конце раздела.

КАРТА-ПЛАН ТЕРРИТОРИИ

Схема границ земельных участков

Выносной лист №42

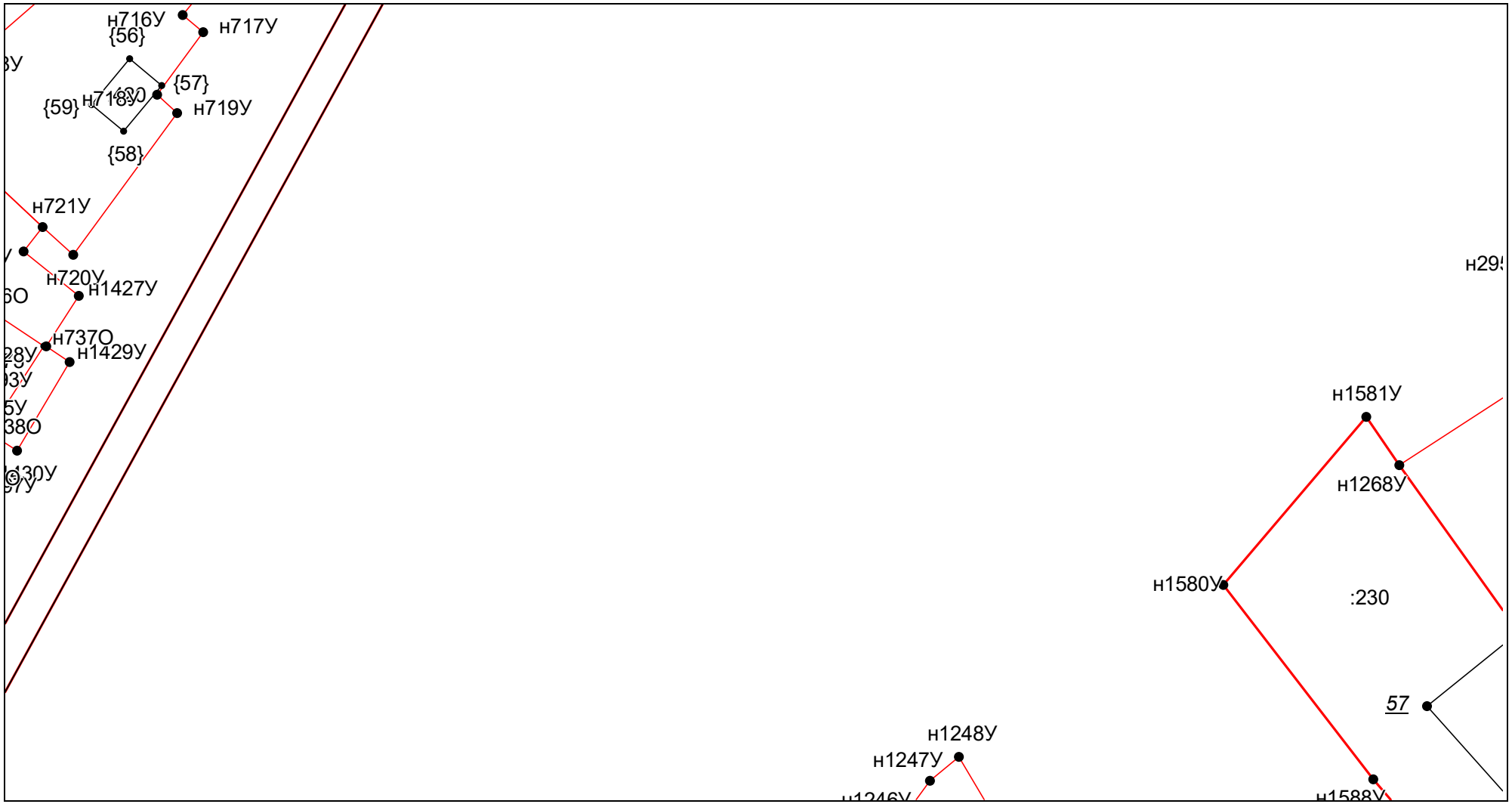

Масштаб 1:860

Условные обозначения приведены на отдельной странице в конце раздела.

КАРТА-ПЛАН ТЕРРИТОРИИ

Схема границ земельных участков

Выносной лист №43

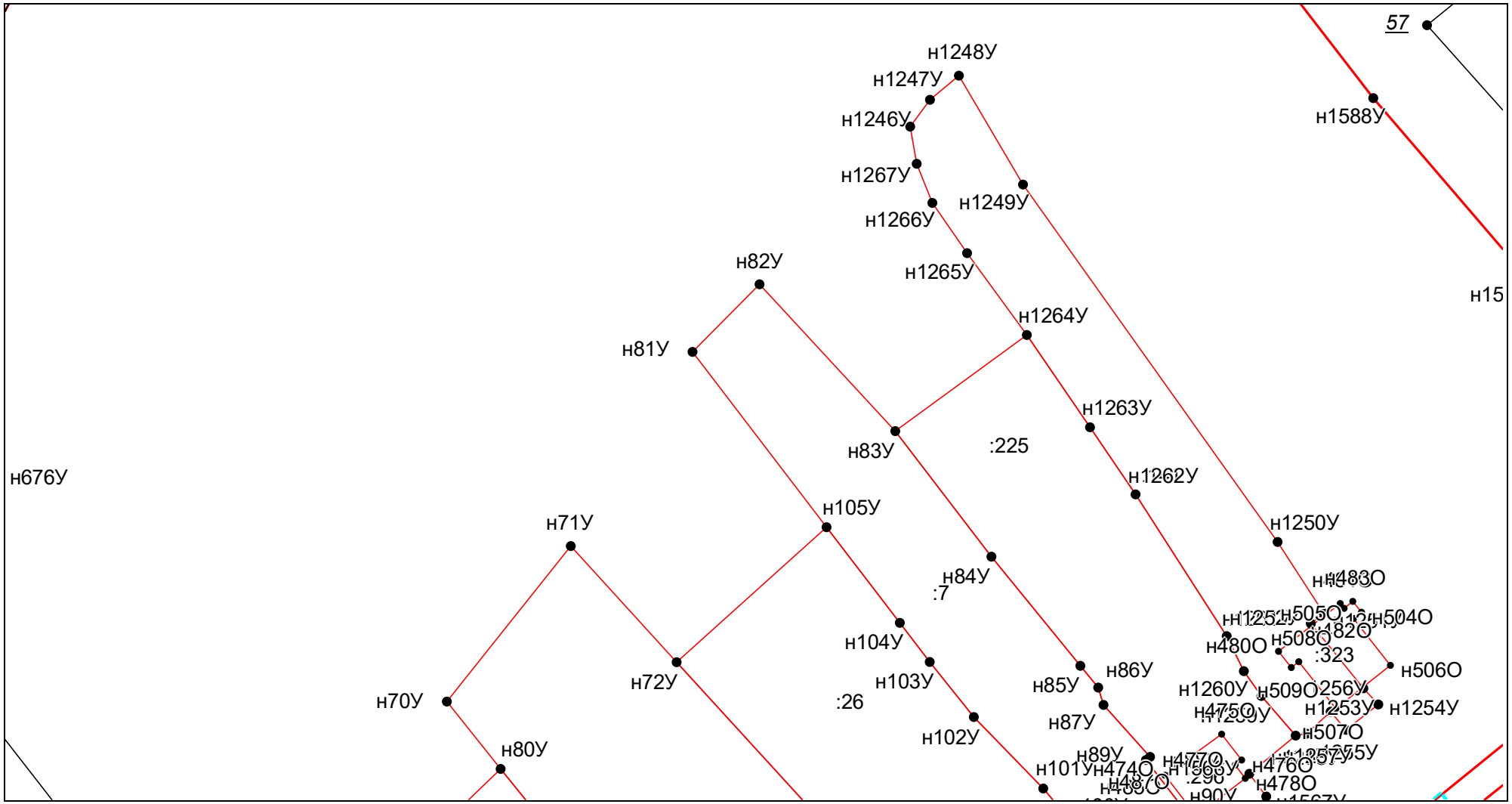

Масштаб 1:860

Условные обозначения приведены на отдельной странице в конце раздела.

КАРТА-ПЛАН ТЕРРИТОРИИ

Схема границ земельных участков

Выносной лист №44

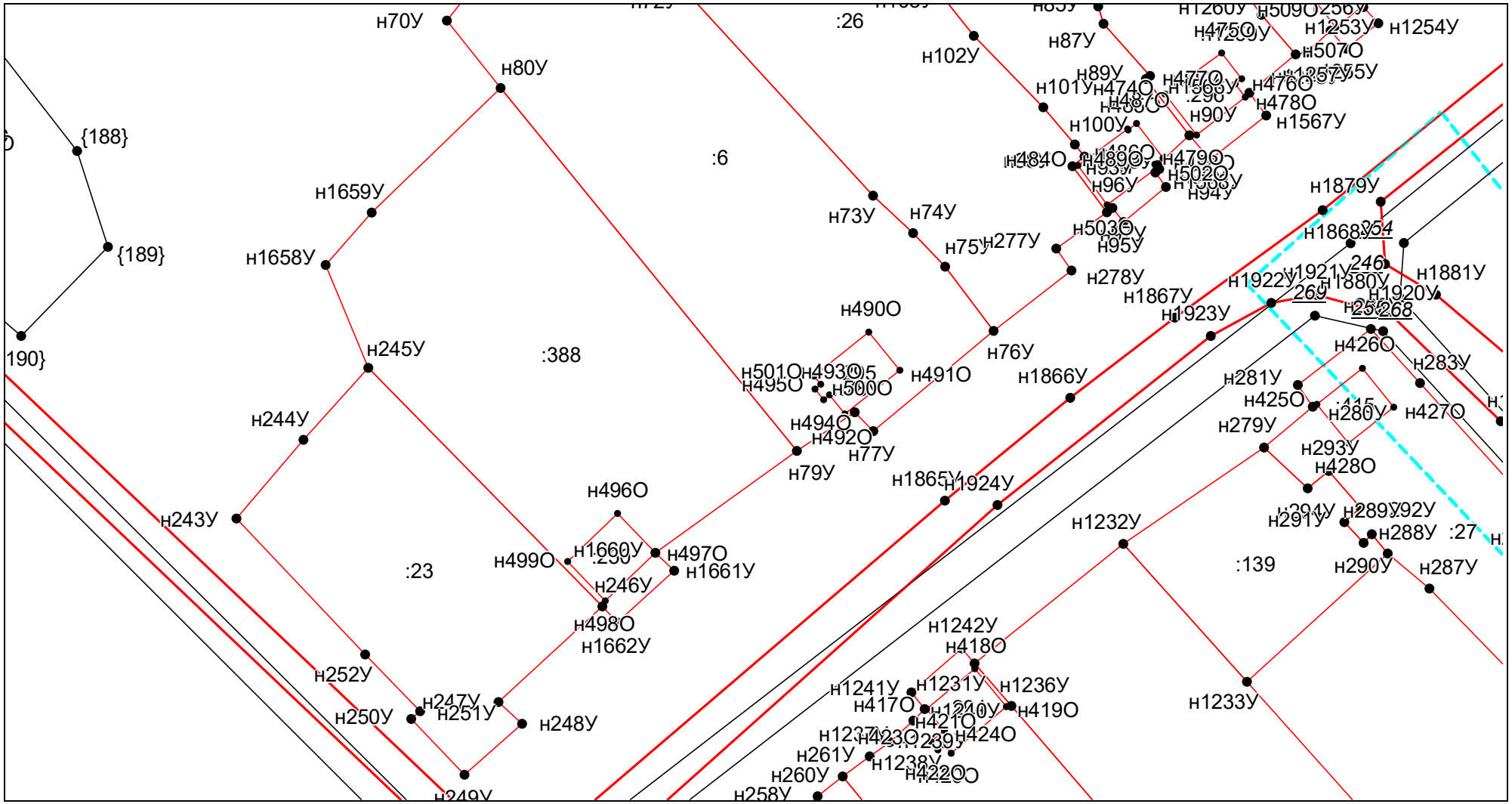

Масштаб 1:860

Условные обозначения приведены на отдельной странице в конце раздела.

КАРТА-ПЛАН ТЕРРИТОРИИ

Схема границ земельных участков

Выносной лист №45

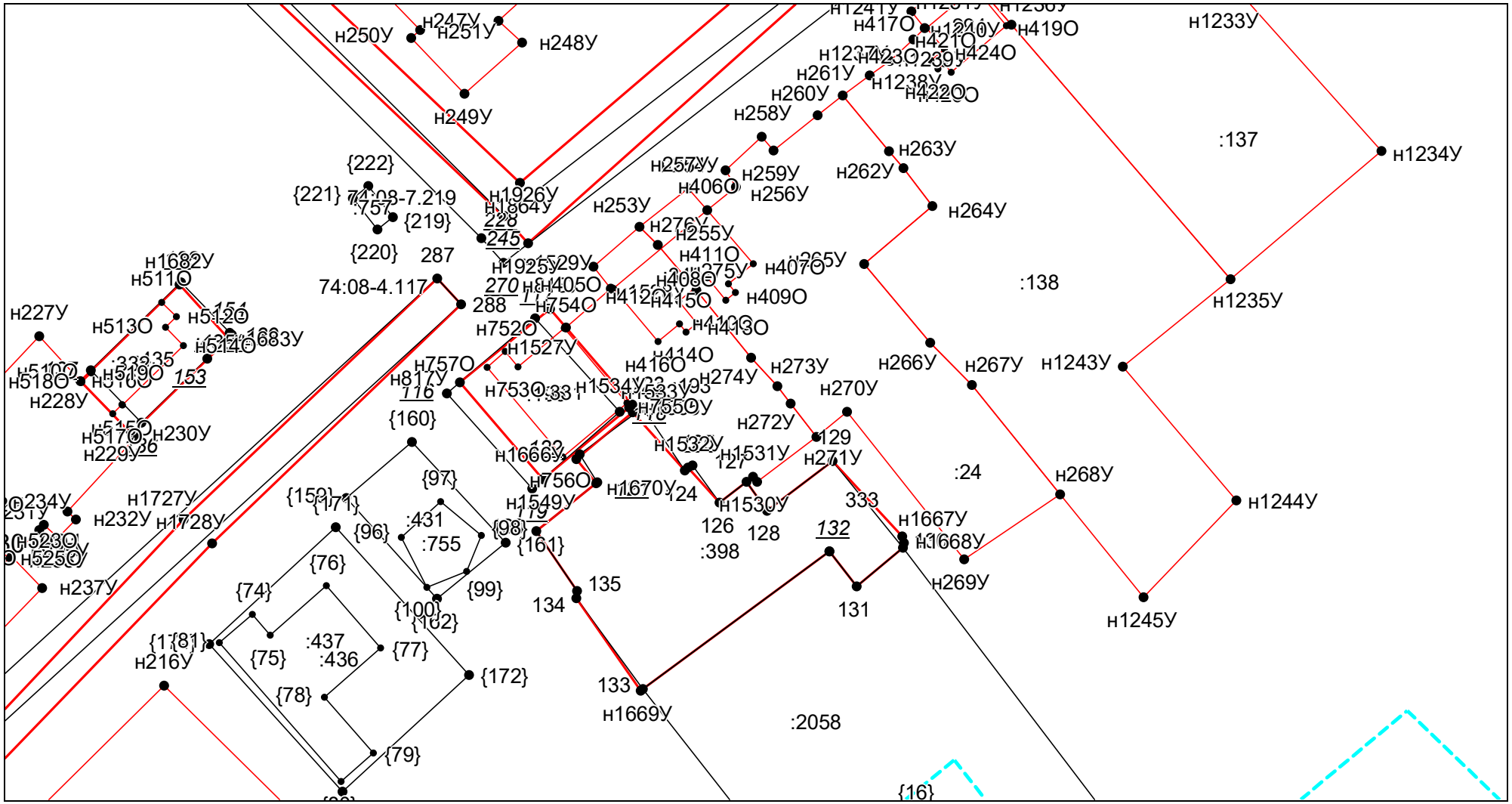

Масштаб 1:860

Условные обозначения приведены на отдельной странице в конце раздела.

КАРТА-ПЛАН ТЕРРИТОРИИ

Схема границ земельных участков

Выносной лист №46

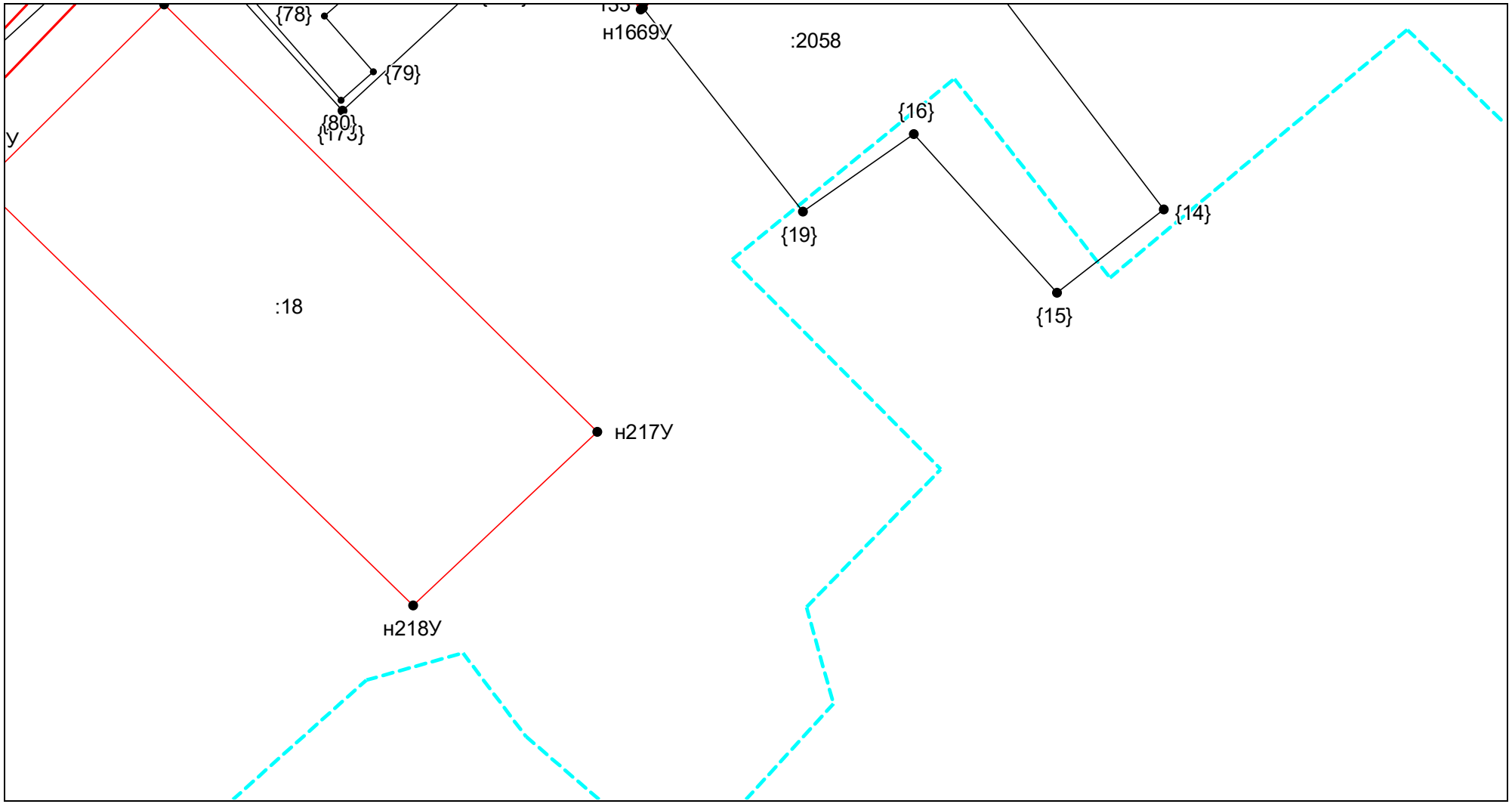

Масштаб 1:860

Условные обозначения приведены на отдельной странице в конце раздела.

КАРТА-ПЛАН ТЕРРИТОРИИ

Схема границ земельных участков

Выносной лист №47

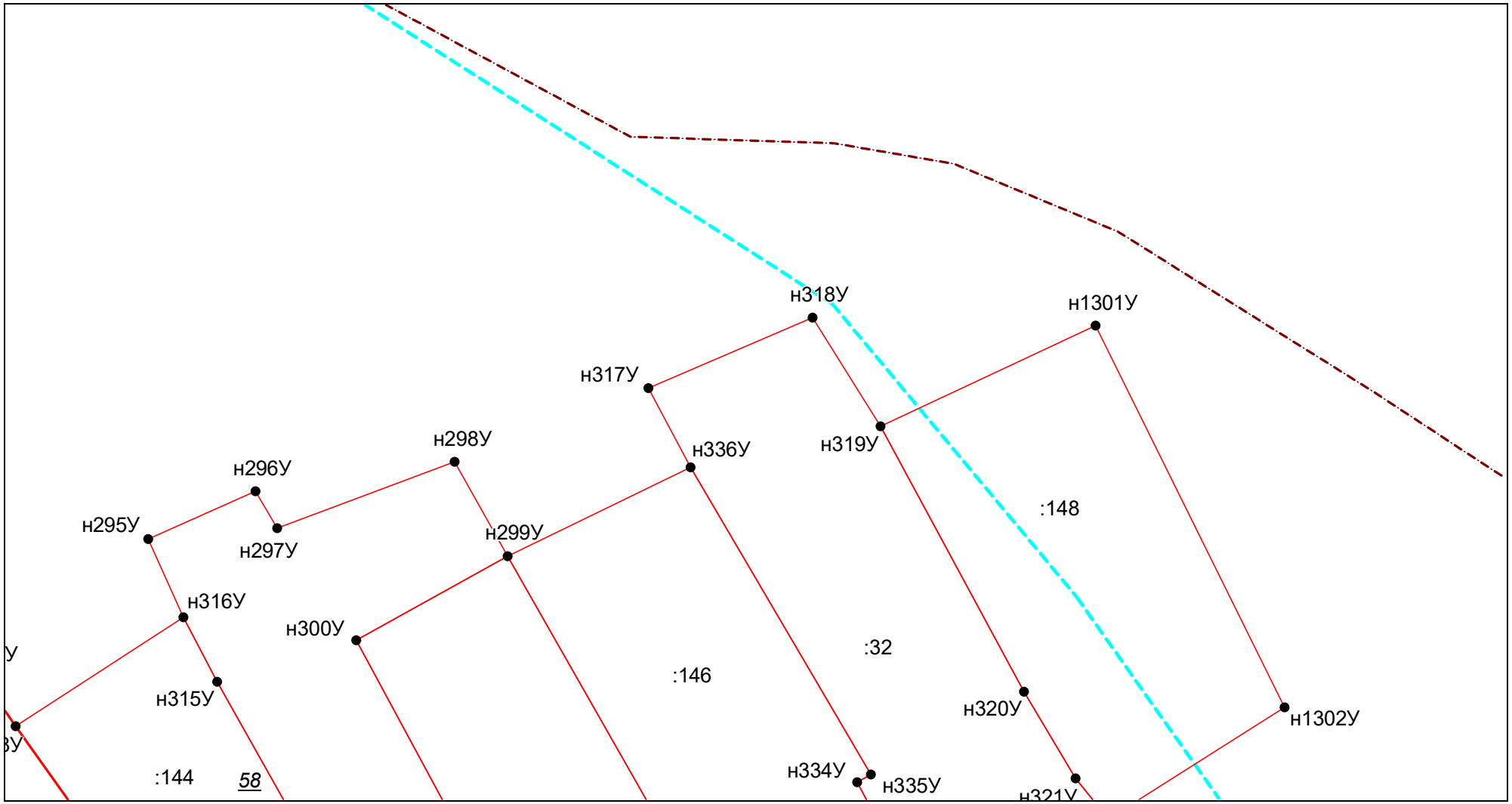

Масштаб 1:860

Условные обозначения приведены на отдельной странице в конце раздела.

КАРТА-ПЛАН ТЕРРИТОРИИ

Схема границ земельных участков

Выносной лист №48

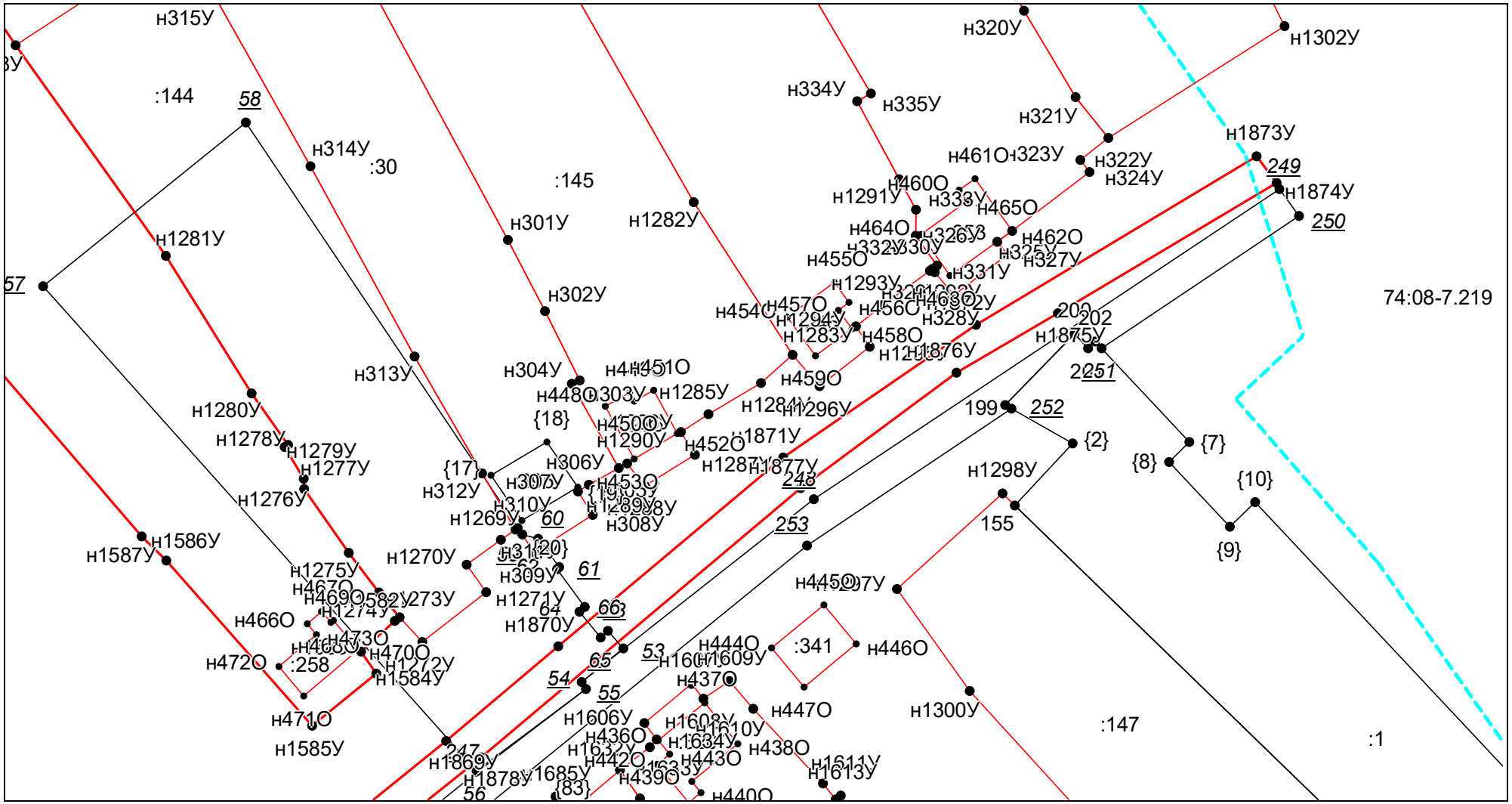

Масштаб 1:860

Условные обозначения приведены на отдельной странице в конце раздела.

КАРТА-ПЛАН ТЕРРИТОРИИ

Схема границ земельных участков

Выносной лист №49

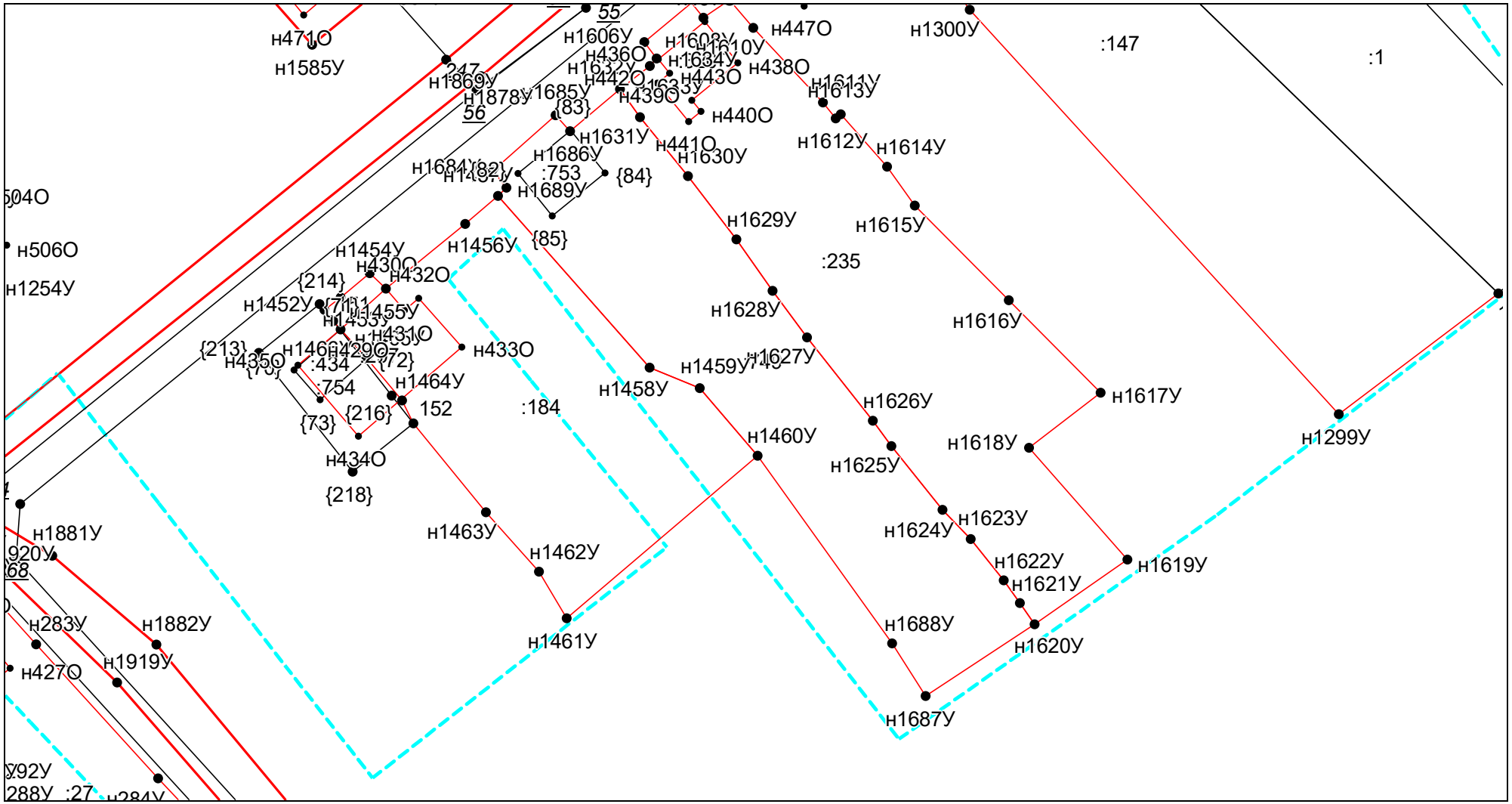

Масштаб 1:860

Условные обозначения приведены на отдельной странице в конце раздела.

КАРТА-ПЛАН ТЕРРИТОРИИ

Схема границ земельных участков

Выносной лист №50

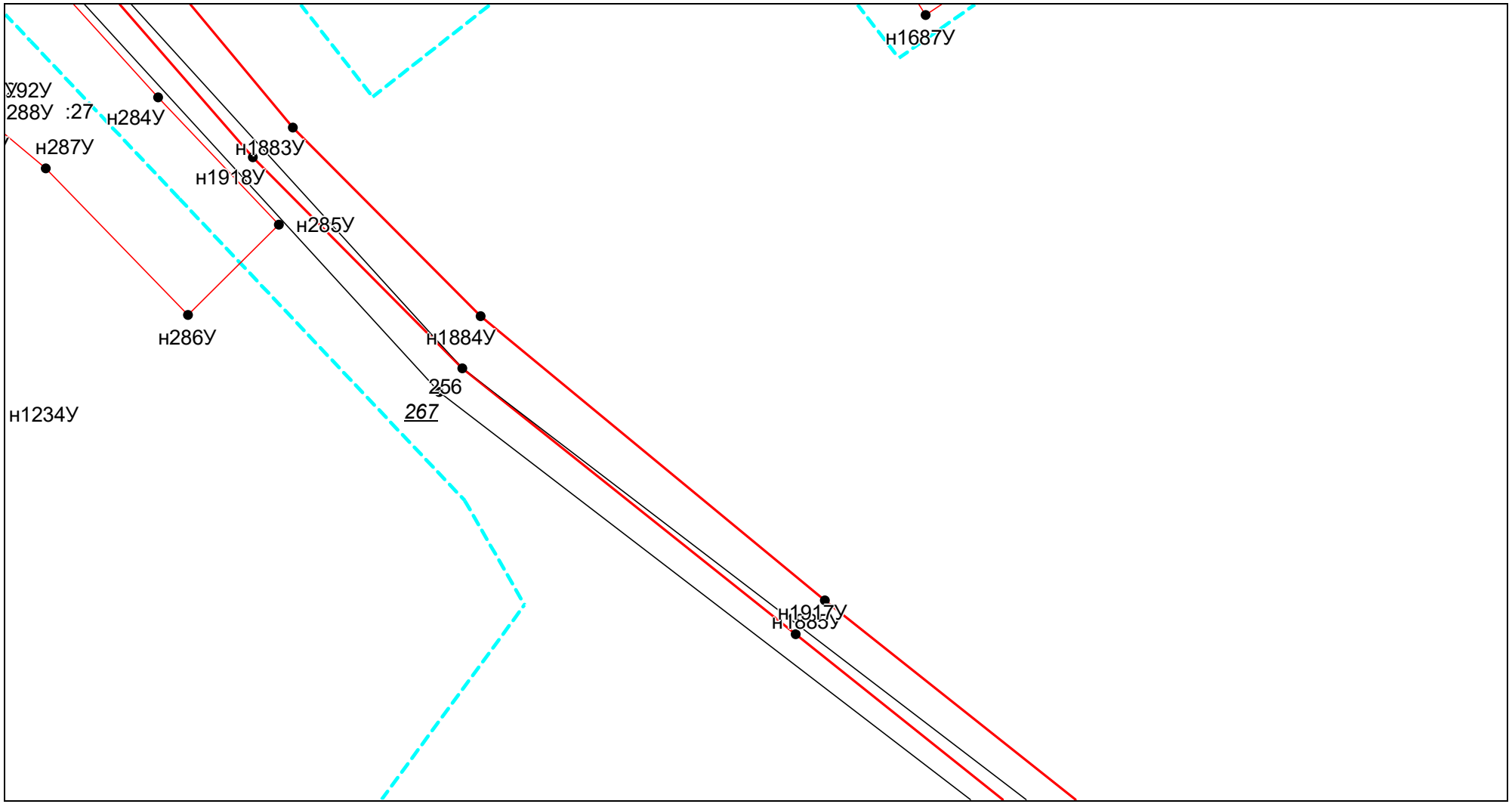

Масштаб 1:860

Условные обозначения приведены на отдельной странице в конце раздела.

КАРТА-ПЛАН ТЕРРИТОРИИ

Схема границ земельных участков

Выносной лист №51

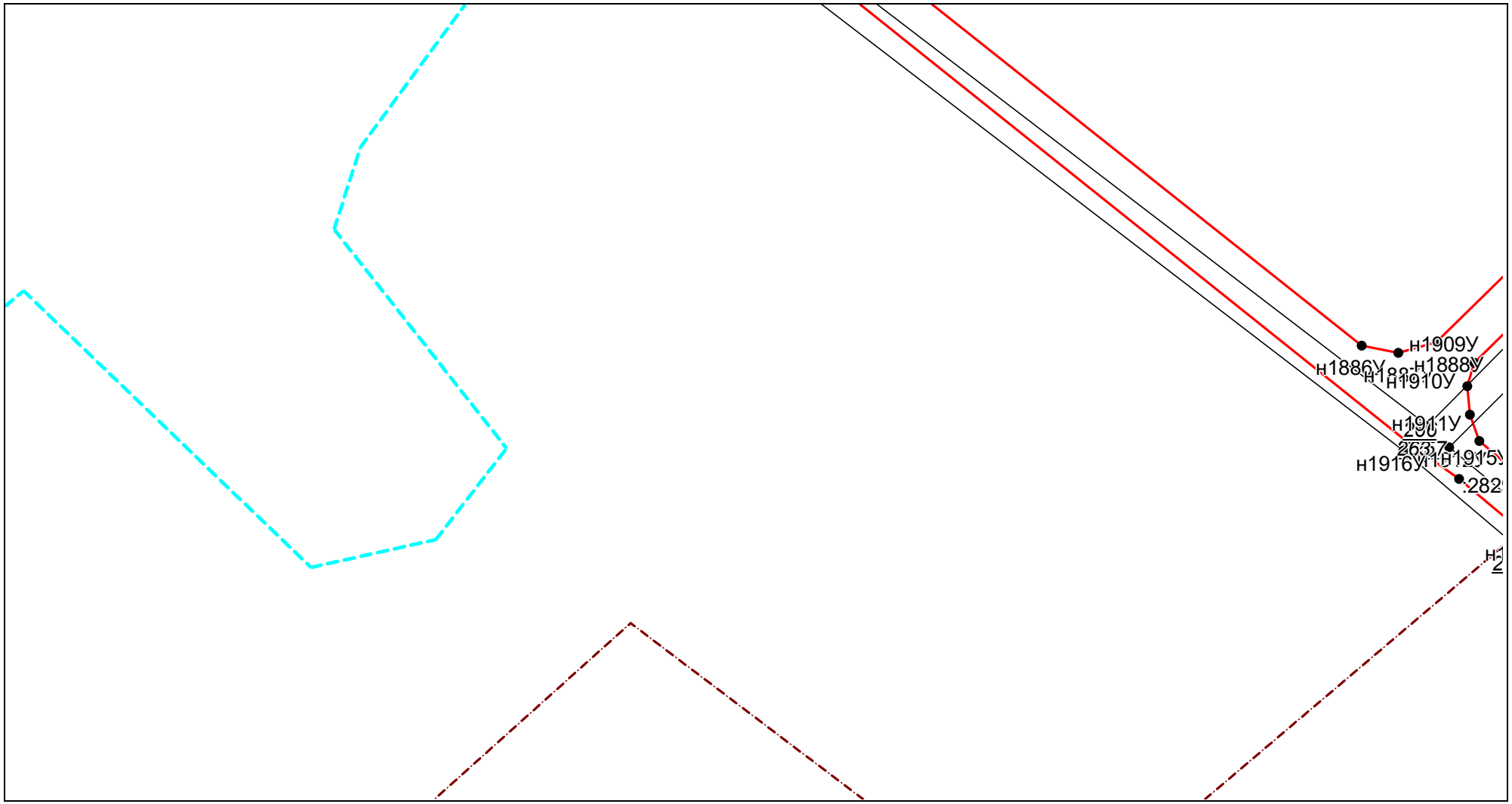

Масштаб 1:860

Условные обозначения приведены на отдельной странице в конце раздела.

КАРТА-ПЛАН ТЕРРИТОРИИ

Схема границ земельных участков

Выносной лист №52

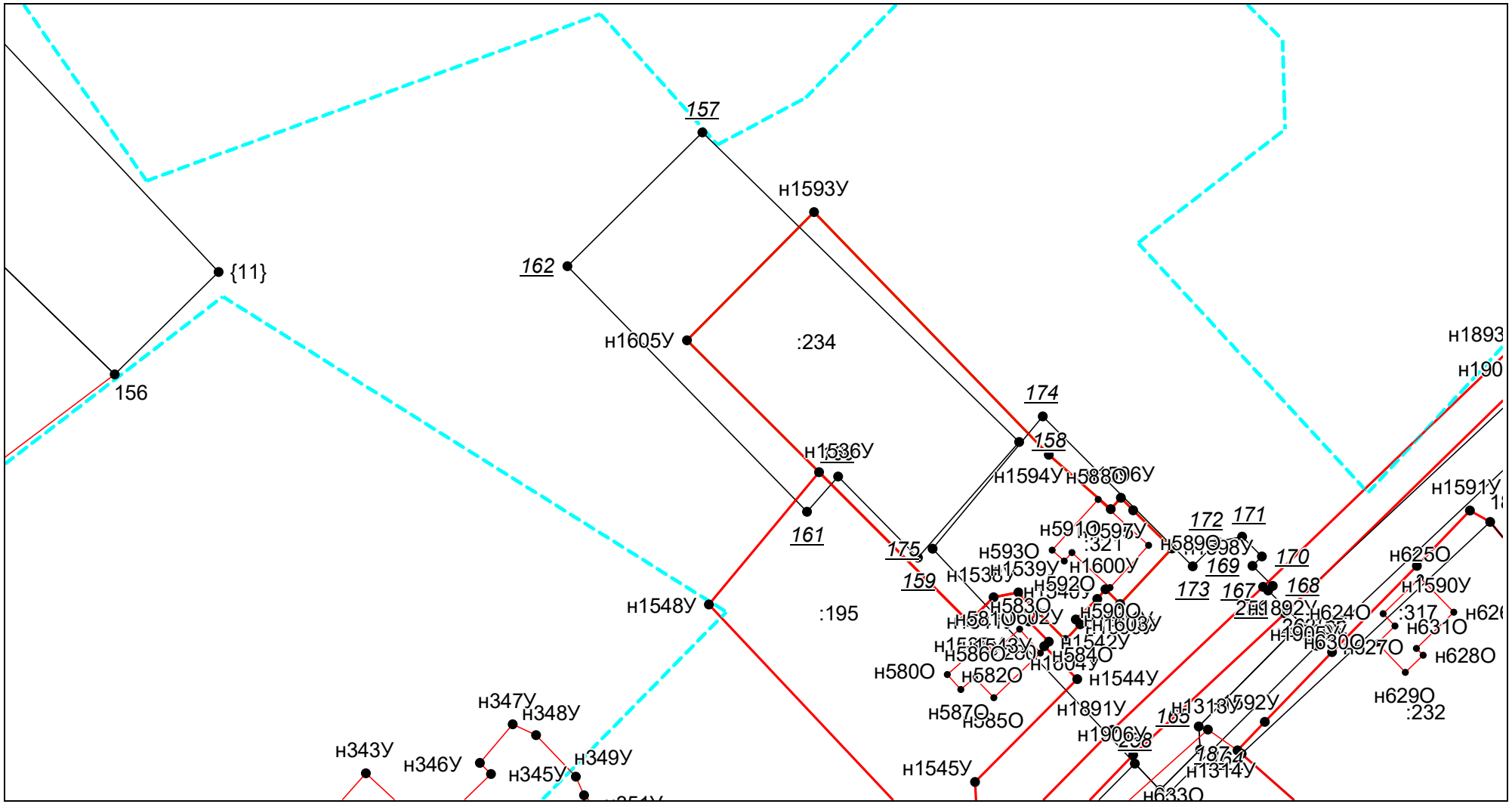

Масштаб 1:860

Условные обозначения приведены на отдельной странице в конце раздела.

КАРТА-ПЛАН ТЕРРИТОРИИ

Схема границ земельных участков

Выносной лист №53

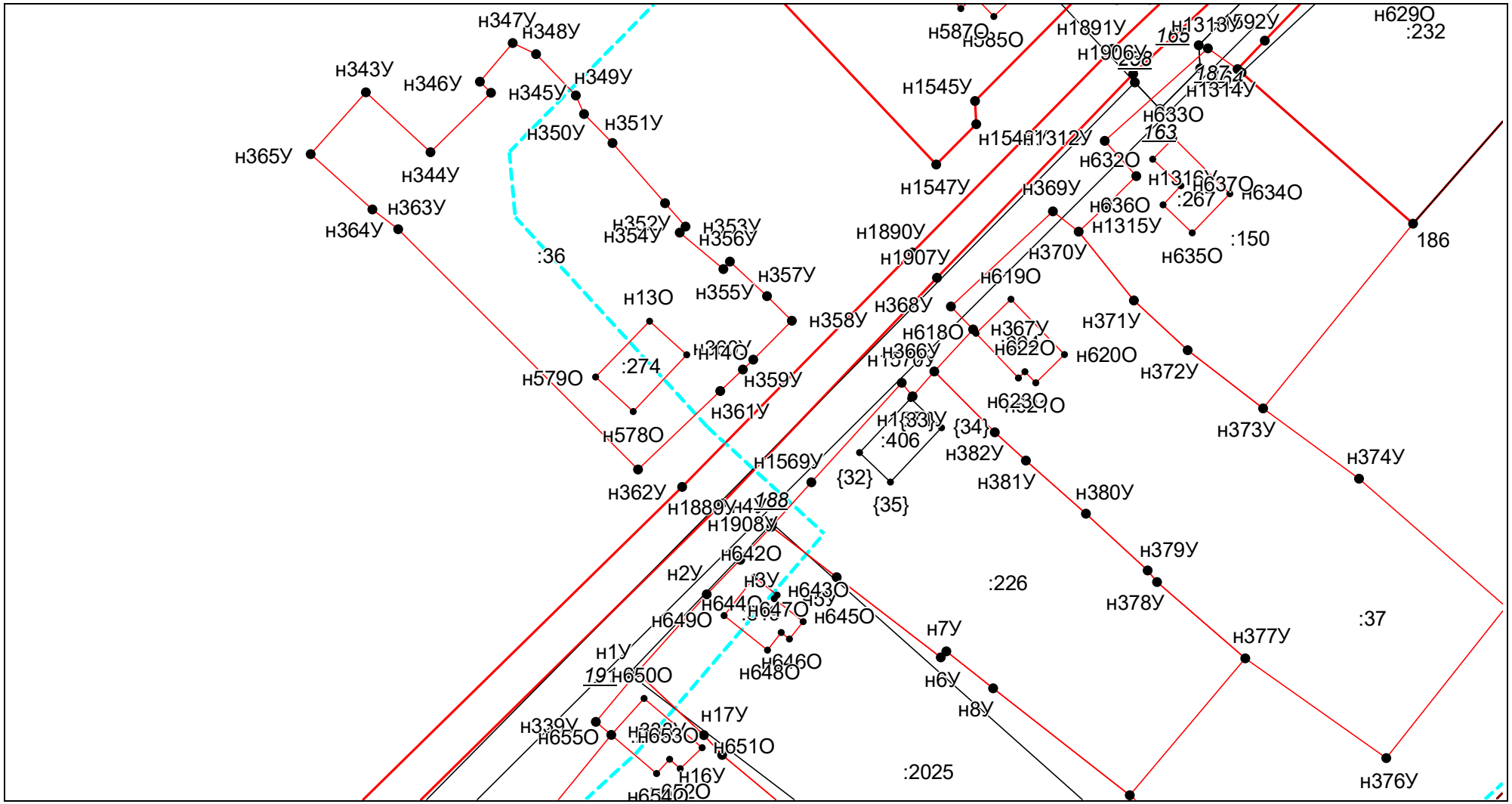

Масштаб 1:860

Условные обозначения приведены на отдельной странице в конце раздела.

КАРТА-ПЛАН ТЕРРИТОРИИ

Схема границ земельных участков

Выносной лист №54

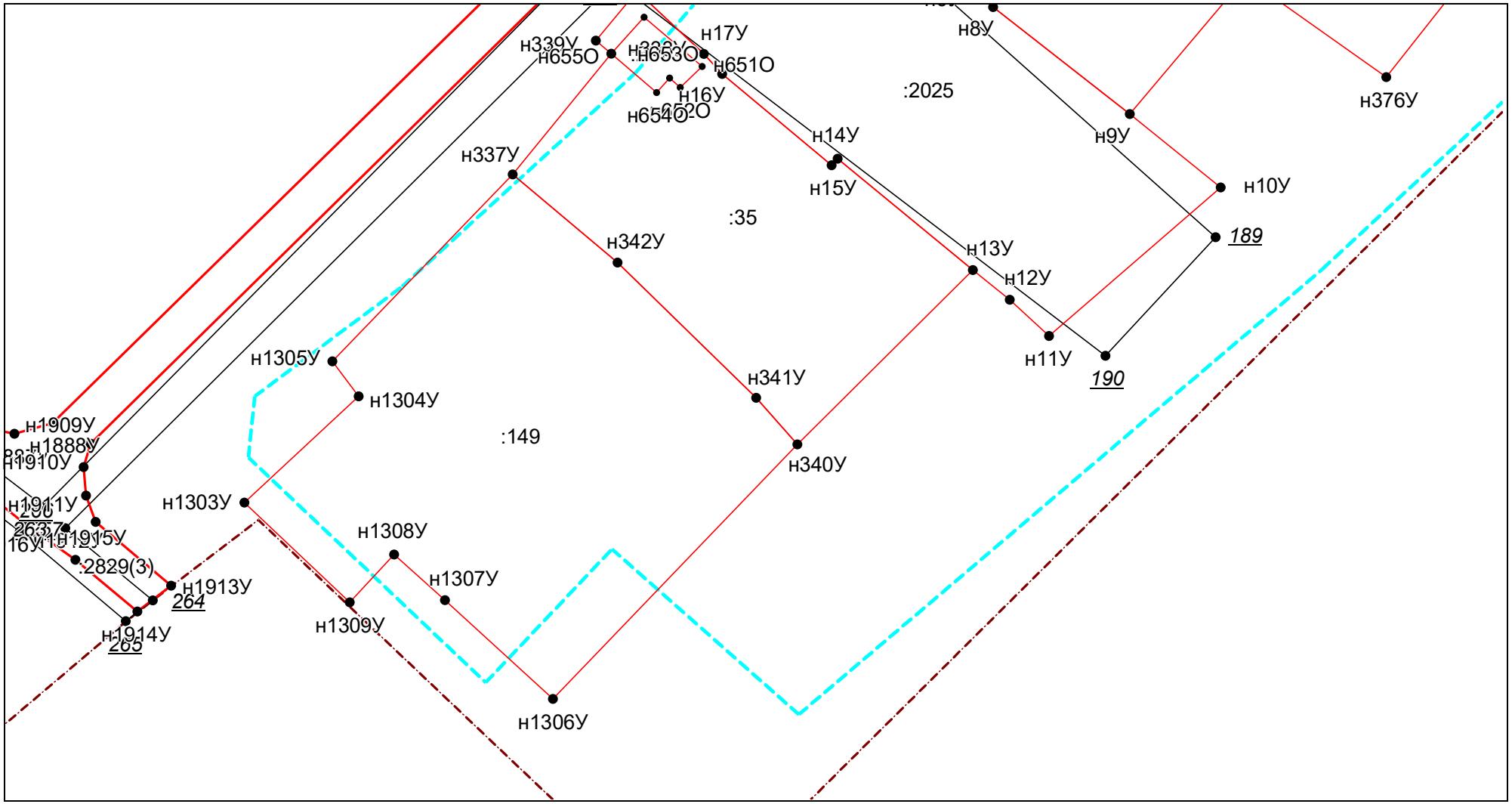

Масштаб 1:860

Условные обозначения приведены на отдельной странице в конце раздела.

КАРТА-ПЛАН ТЕРРИТОРИИ

Схема границ земельных участков

Выносной лист №55

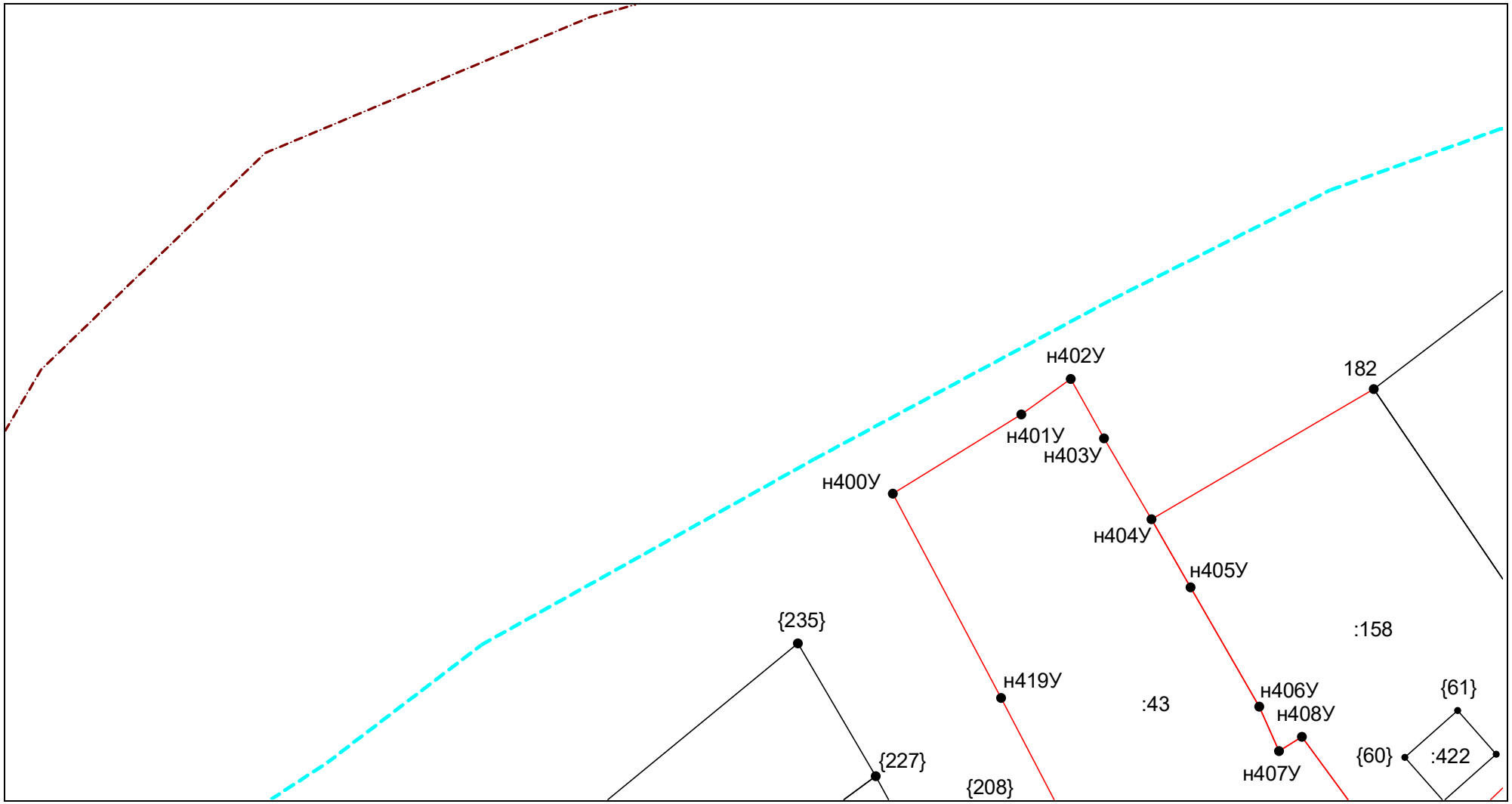

Масштаб 1:860

Условные обозначения приведены на отдельной странице в конце раздела.

КАРТА-ПЛАН ТЕРРИТОРИИ

Схема границ земельных участков

Выносной лист №56

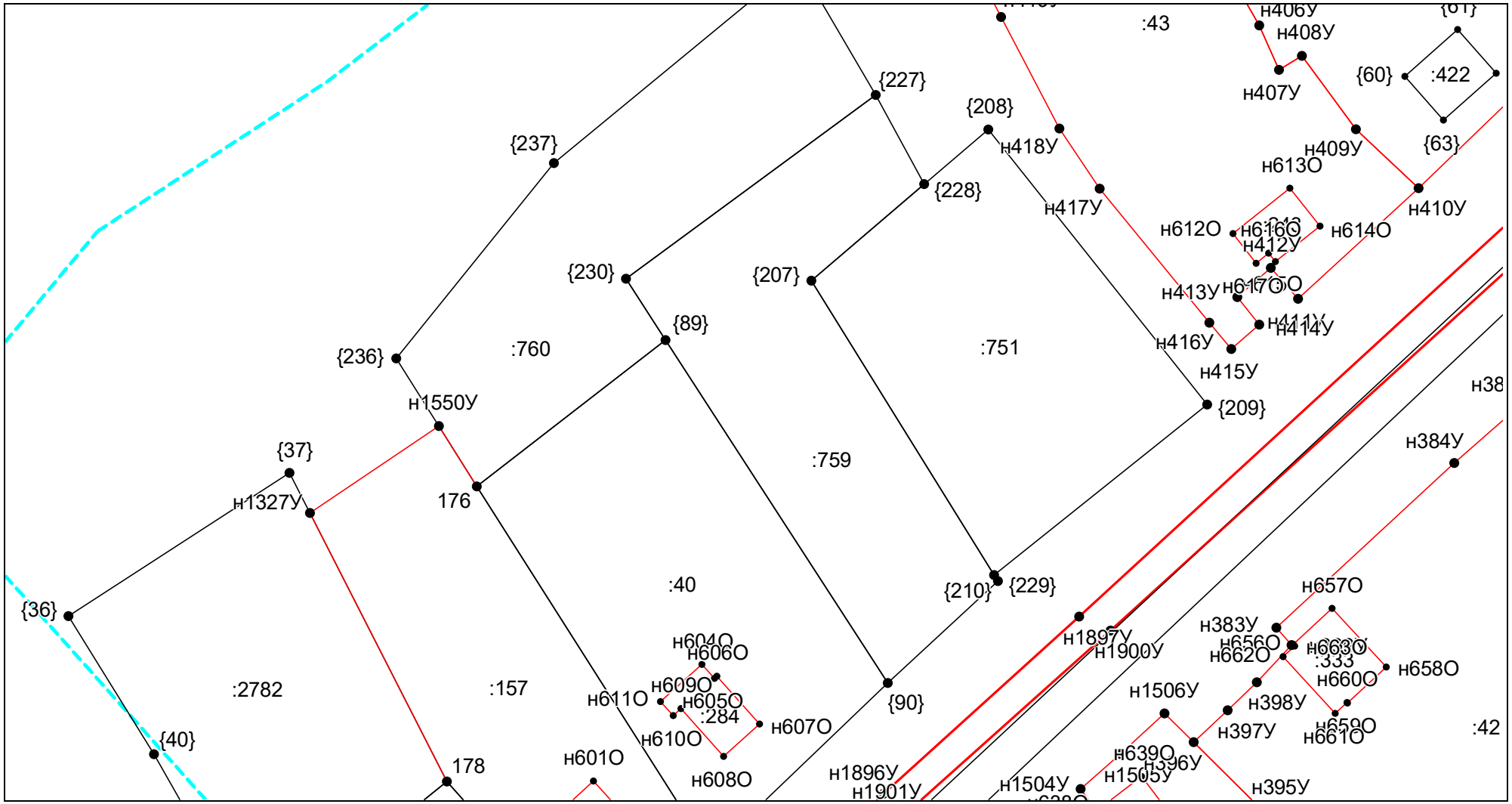

Масштаб 1:860

Условные обозначения приведены на отдельной странице в конце раздела.

КАРТА-ПЛАН ТЕРРИТОРИИ

Схема границ земельных участков

Выносной лист №57

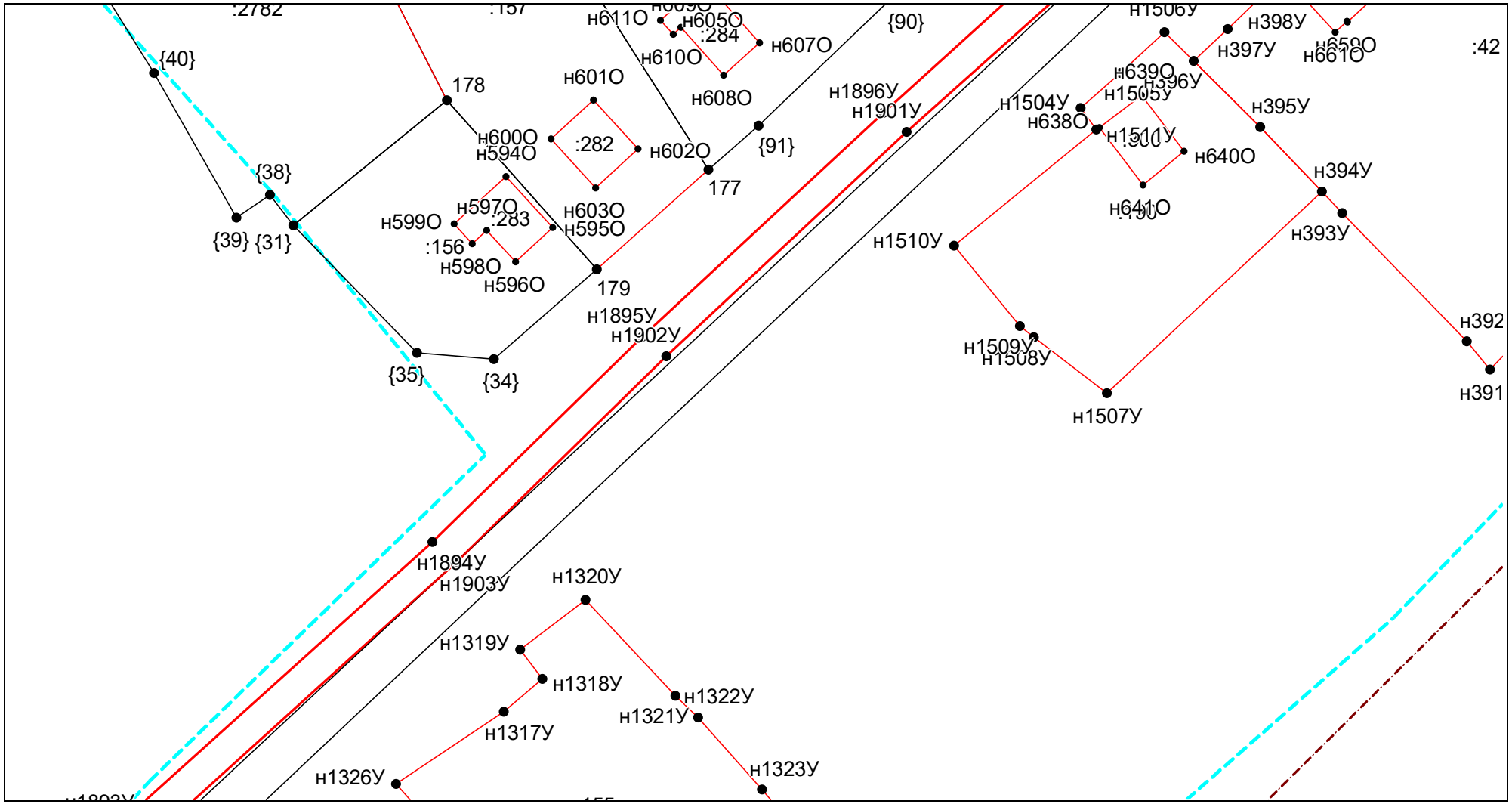

Масштаб 1:860

Условные обозначения приведены на отдельной странице в конце раздела.

КАРТА-ПЛАН ТЕРРИТОРИИ

Схема границ земельных участков

Выносной лист №58

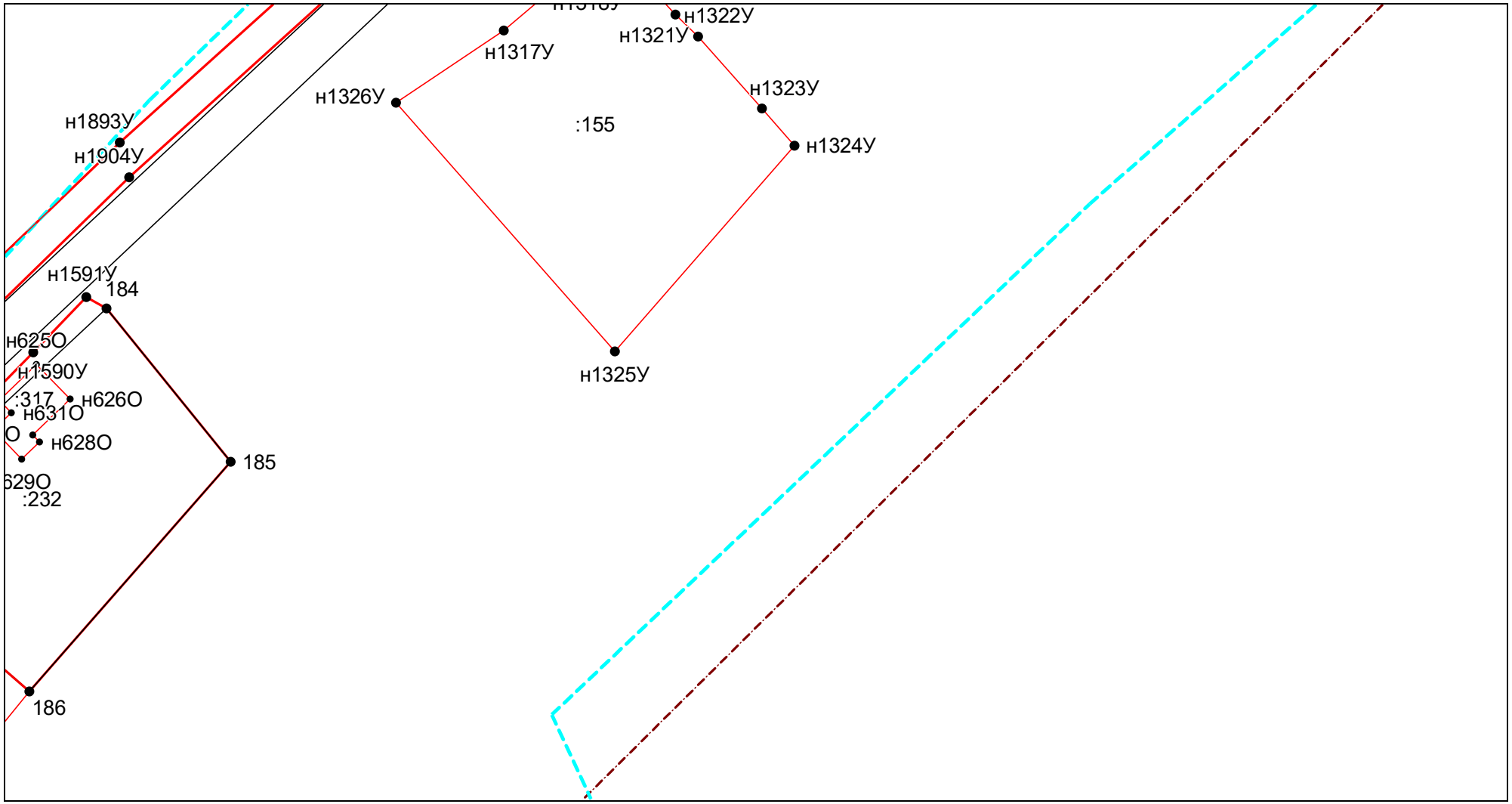

Масштаб 1:860

Условные обозначения приведены на отдельной странице в конце раздела.

КАРТА-ПЛАН ТЕРРИТОРИИ

Схема границ земельных участков

Выносной лист №59



Масштаб 1:860

Условные обозначения приведены на отдельной странице в конце раздела.

КАРТА-ПЛАН ТЕРРИТОРИИ

Схема границ земельных участков

Выносной лист №60

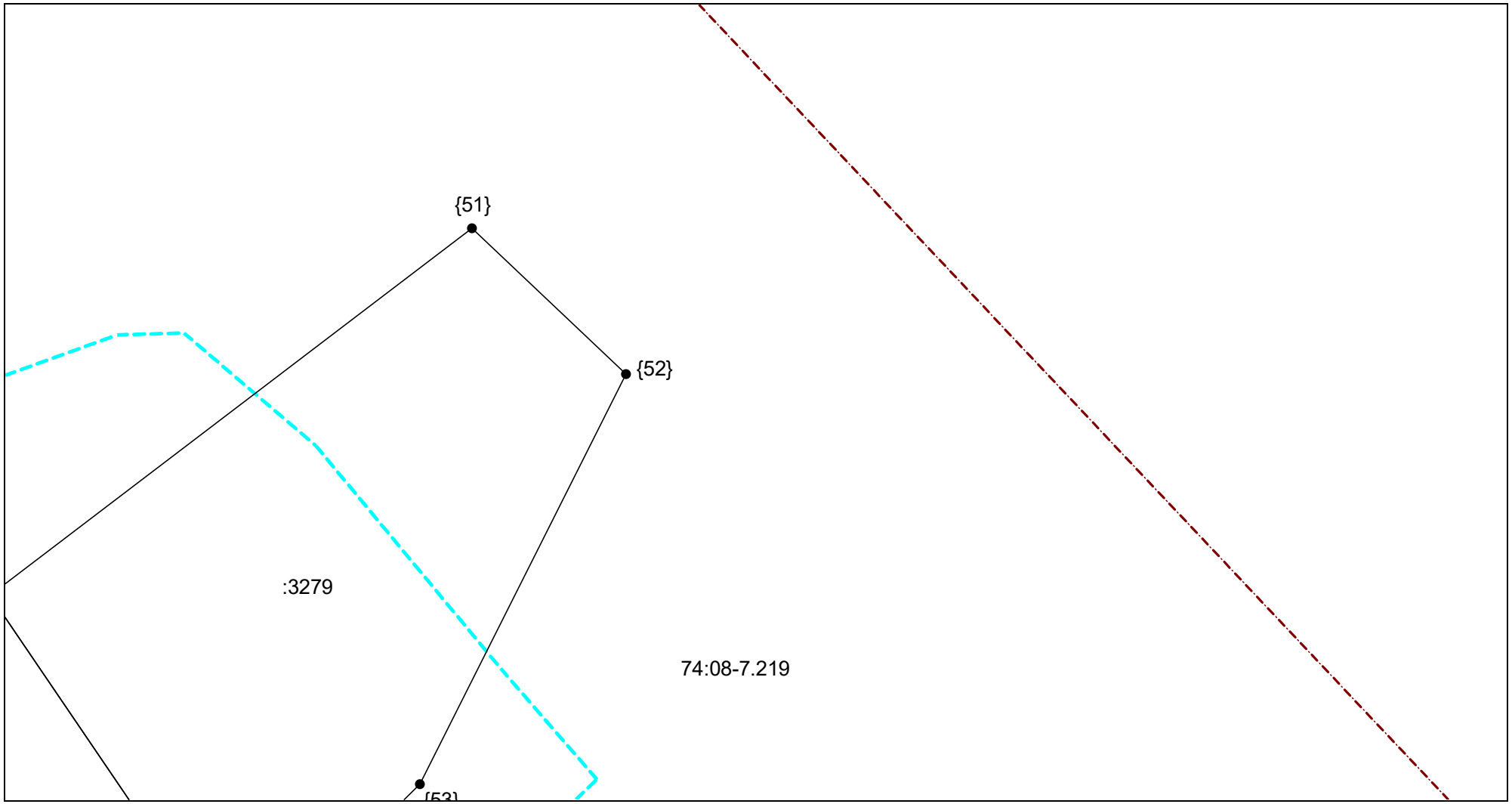

Масштаб 1:860

Условные обозначения приведены на отдельной странице в конце раздела.

КАРТА-ПЛАН ТЕРРИТОРИИ

Схема границ земельных участков

Выносной лист №61

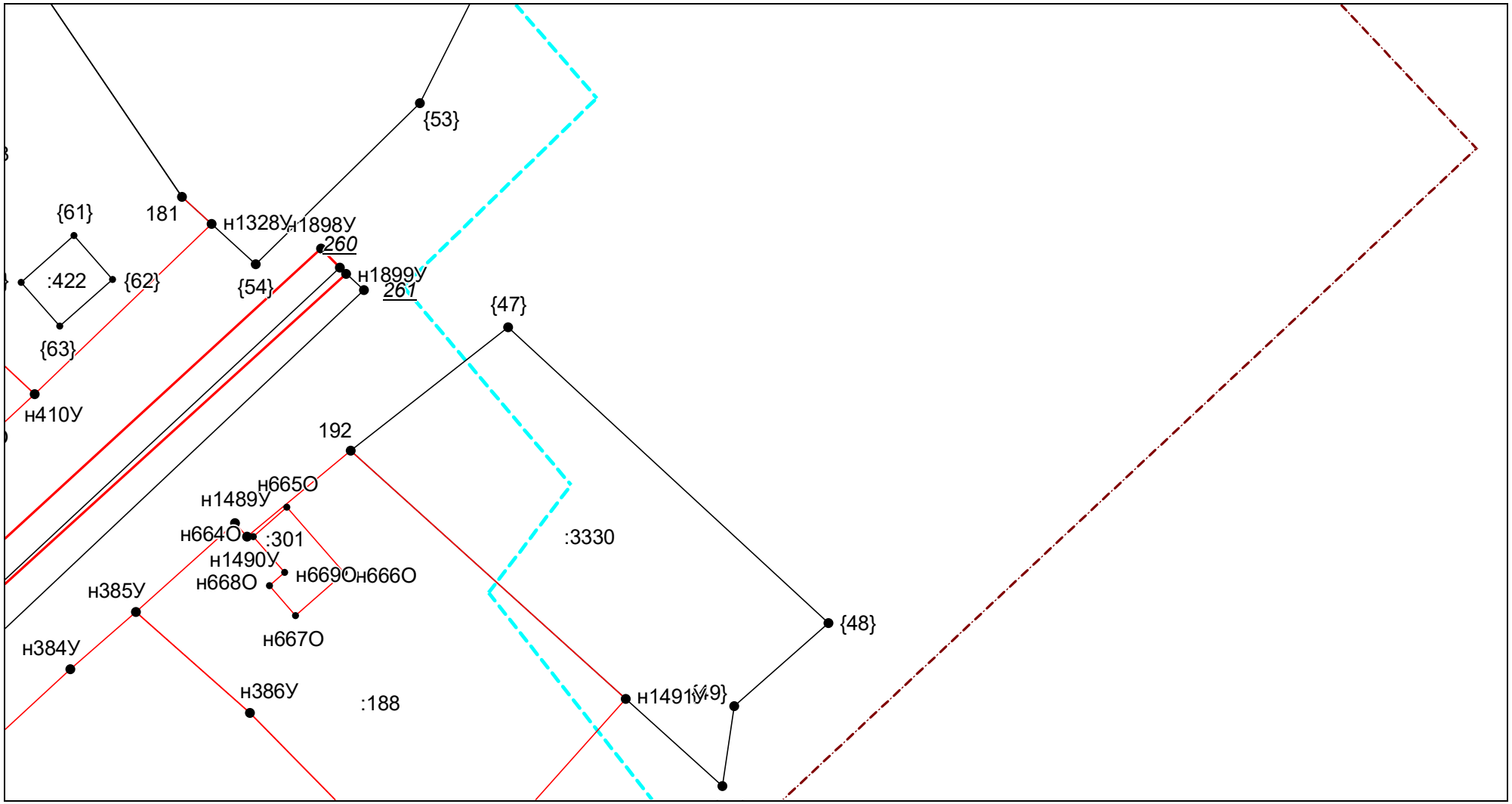

Масштаб 1:860

Условные обозначения приведены на отдельной странице в конце раздела.

КАРТА-ПЛАН ТЕРРИТОРИИ

Схема границ земельных участков

Выносной лист №62

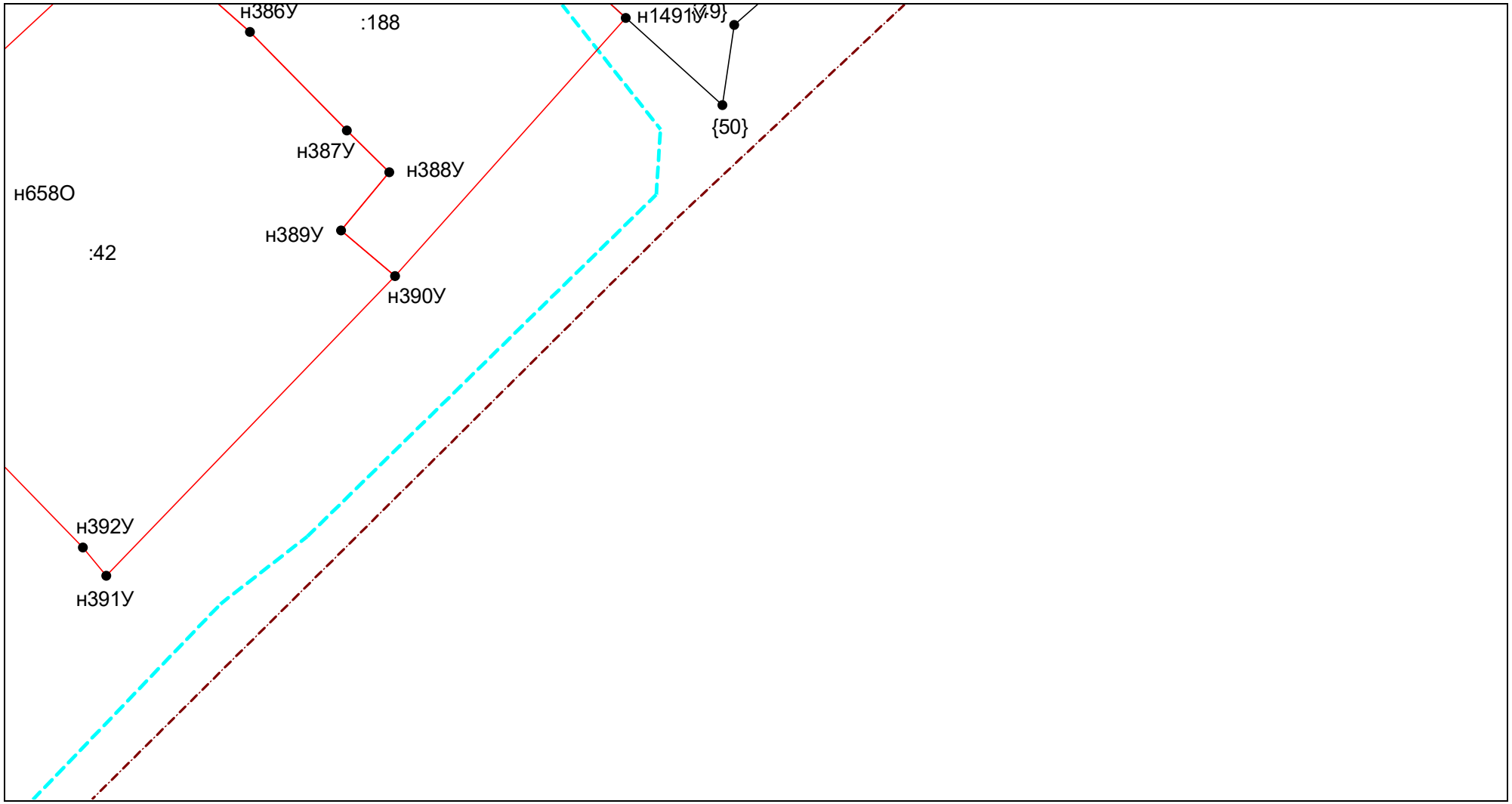

Масштаб 1:860

Условные обозначения приведены на отдельной странице в конце раздела.

КАРТА-ПЛАН ТЕРРИТОРИИ

Схема границ земельных участков

Условные обозначения:

– существующая часть границы земельного участка,

– вновь образованная или уточненная часть границы земельного участка,

– характерная точка границы земельного участка,

– часть контура здания, сооружения, объекта незавершенного строительства, образованного проекцией существующего наземного конструктивного элемента здания, сооружения, объекта незавершенного строительства,

– часть контура здания, сооружения, объекта незавершенного строительства, образованного проекцией вновь образованного наземного конструктивного элемента здания, сооружения, объекта незавершенного строительства,

– часть контура здания, сооружения, объекта незавершенного строительства, образованного проекцией существующего надземного конструктивного элемента здания, сооружения, объекта незавершенного строительства,

– часть контура здания, сооружения, объекта незавершенного строительства, образованного проекцией вновь образованного надземного конструктивного элемента здания, сооружения, объекта незавершенного строительства,

– часть контура здания, сооружения, объекта незавершенного строительства, образованного проекцией существующего подземного конструктивного элемента здания, сооружения, объекта незавершенного строительства,

– часть контура здания, сооружения, объекта незавершенного строительства, образованного проекцией вновь образованного подземного конструктивного элемента здания, сооружения, объекта незавершенного строительства,

– характерная точка контура здания,

КАРТА-ПЛАН ТЕРРИТОРИИ

Схема геодезических построений

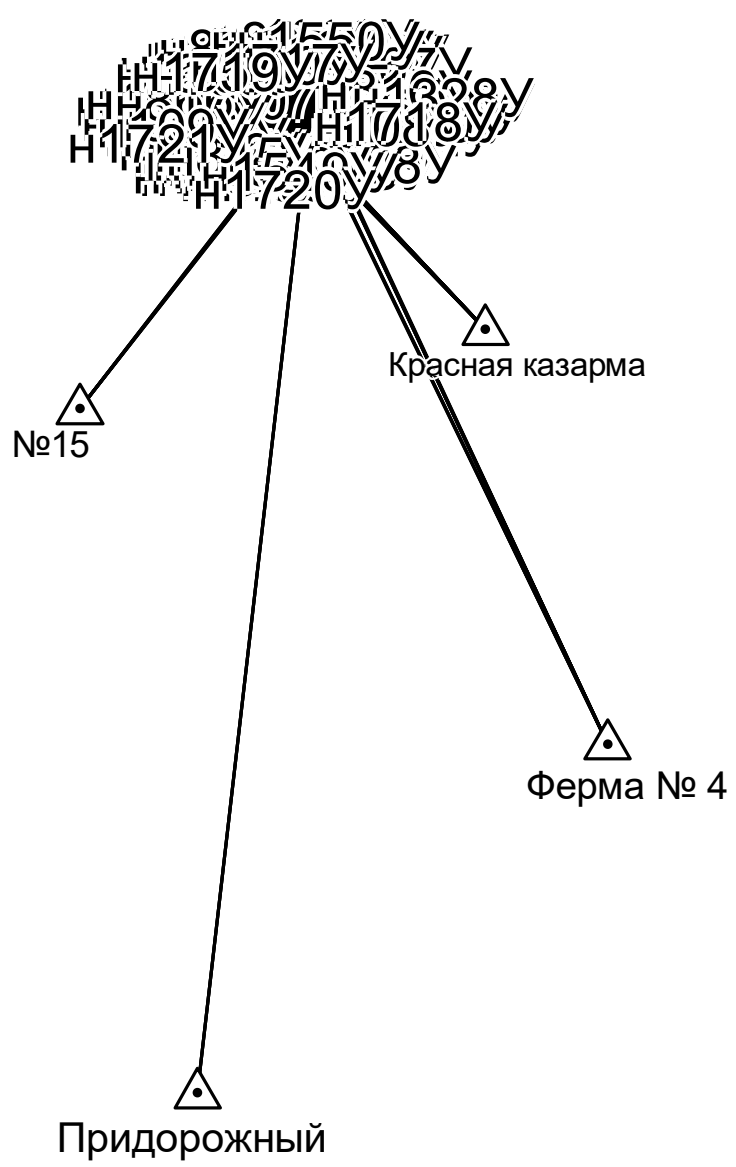

Условные обозначения приведены на отдельной странице в конце раздела.

КАРТА-ПЛАН ТЕРРИТОРИИ

Схема геодезических построений

Условные обозначения:

– существующая часть границы земельного участка,

– характерная точка границы земельного участка,

– часть контура здания, сооружения, объекта незавершенного строительства, образованного проекцией существующего наземного конструктивного элемента здания, сооружения, объекта незавершенного строительства,

– часть контура здания, сооружения, объекта незавершенного строительства, образованного проекцией существующего надземного конструктивного элемента здания, сооружения, объекта незавершенного строительства,

– часть контура здания, сооружения, объекта незавершенного строительства, образованного проекцией существующего подземного конструктивного элемента здания, сооружения, объекта незавершенного строительства,

– пункт государственной геодезической сети,

– направления геодезических построений при создании съемочного обоснования,

контур здания, сооружения, объекта незавершенного строительства, размеры которого не могут быть переданы в масштабе графической части

– вновь образованная или уточненная часть границы земельного участка,

– характерная точка контура здания,

– часть контура здания, сооружения, объекта незавершенного строительства, образованного проекцией вновь образованного наземного конструктивного элемента здания, сооружения, объекта незавершенного строительства,

– часть контура здания, сооружения, объекта незавершенного строительства, образованного проекцией вновь образованного надземного конструктивного элемента здания, сооружения, объекта незавершенного строительства,

– часть контура здания, сооружения, объекта незавершенного строительства, образованного проекцией вновь образованного подземного конструктивного элемента здания, сооружения, объекта незавершенного строительства,

– пункт опорной межевой сети,

– направления геодезических построений при определении координат характерных точек границ земельного участка,

контур сооружения, объекта незавершенного строительства, представляющий собой окружность, размеры которой не могут быть переданы в масштабе графической части

АКТ СОГЛАСОВАНИЯ

местоположения границ земельных участков при выполнении комплексных кадастровых работ

74:08:0301001

наименование субъекта Российской Федерации, муниципального образования, населенного пункта, уникальные учетные номера кадастровых кварталов, а также иные сведения, позволяющие определить местоположение территории, на которой выполняются комплексные кадастровые работы

N п/п	Обозначение части (характерной точки) границы		Результат согласования (согласовано/ спорное)	Кадастровые номера или обозначения смежных земельных участков	Сведения о лице, представившем возражения	Реквизиты вступившего в законную силу судебного акта
	от т.	до т.				
1			3	4	5	6
1.	н1У	н4У	согласовано	74:08:0000000:2025	—	—
				—	—	—
2.	н4У	н9У	согласовано	74:08:0000000:2025	—	—
				74:08:0301001:226	—	—
3.	н9У	н13У	согласовано	74:08:0000000:2025	—	—
				—	—	—
4.	н13У	н1У	согласовано	74:08:0000000:2025	—	—
				74:08:0301001:35	—	—
5.	308	—	согласовано	74:08:0000000:2829	—	—
				74:08:0000000:2907(1)	—	—
6.	308	310	согласовано	74:08:0000000:2829	—	—
				—	—	—
7.	310	—	согласовано	74:08:0000000:2829	—	—
				74:08:0000000:2907(4)	—	—
8.	310	213	согласовано	74:08:0000000:2829	—	—
				—	—	—
9.	214	н1822У	согласовано	74:08:0000000:2829	—	—
				—	—	—
10.	н1822У	н1933У	согласовано	74:08:0000000:2829	—	—
				74:08:0000000:2907(2)	—	—
11.	н1933У	309	согласовано	74:08:0000000:2829	—	—
				—	—	—
12.	309	—	согласовано	74:08:0000000:2829	—	—
				74:08:0000000:2907(2)	—	—
				74:08:0000000:2829(1)	—	—

АКТ СОГЛАСОВАНИЯ

местоположения границ земельных участков при выполнении комплексных кадастровых работ

74:08:0301001

наименование субъекта Российской Федерации, муниципального образования, населенного пункта, уникальные учетные номера кадастровых кварталов, а также иные сведения, позволяющие определить местоположение территории, на которой выполняются комплексные кадастровые работы

1			3	4	5	6
13.	309	308	согласовано	74:08:0000000:2829	—	—
				—	—	—
14.	н1551У	н1551У	согласовано	74:08:0000000:2829	—	—
				—	—	—
15.	312	311	согласовано	74:08:0000000:2829	—	—
				74:08:0301001:433	—	—
16.	311	233	согласовано	74:08:0000000:2829	—	—
				—	—	—
17.	241	312	согласовано	74:08:0000000:2829	—	—
				—	—	—
18.	308	276	согласовано	74:08:0000000:2829	—	—
				—	—	—
19.	279	308	согласовано	74:08:0000000:2829	—	—
				—	—	—
20.	н1723У	287	согласовано	74:08:0000000:2829	—	—
				—	—	—
21.	288	н1723У	согласовано	74:08:0000000:2829	—	—
				—	—	—
22.	305	304	согласовано	74:08:0000000:2829	—	—
				74:08:0000000:2907(2)	—	—
23.	304	290	согласовано	74:08:0000000:2829	—	—
				—	—	—
24.	291	306	согласовано	74:08:0000000:2829	—	—
				—	—	—
25.	306	307	согласовано	74:08:0000000:2829	—	—
				74:08:0000000:2907(3)	—	—
26.	307	305	согласовано	74:08:0000000:2829	—	—
				—	—	—
27.	319	н1933У	согласовано	74:08:0000000:2907	—	—

АКТ СОГЛАСОВАНИЯ

местоположения границ земельных участков при выполнении комплексных кадастровых работ

74:08:0301001

наименование субъекта Российской Федерации, муниципального образования, населенного пункта, уникальные учетные номера кадастровых кварталов, а также иные сведения, позволяющие определить местоположение территории, на которой выполняются комплексные кадастровые работы

1			3	4	5	6
				—	—	—
28.	н1933У	н1822У	согласовано	74:08:0000000:2907	—	—
				74:08:0000000:2829(1)	—	—
29.	н1822У	320	согласовано	74:08:0000000:2907	—	—
				—	—	—
30.	304	305	согласовано	74:08:0000000:2907	—	—
				74:08:0000000:2829(6)	—	—
31.	321	н638У	согласовано	74:08:0000000:2907	—	—
				—	—	—
32.	н638У	н637У	согласовано	74:08:0000000:2907	—	—
				74:08:0301001:63	—	—
33.	н637У	322	согласовано	74:08:0000000:2907	—	—
				—	—	—
34.	н18У	н23У	согласовано	74:08:0301001:2	—	—
				74:08:0301001:99	—	—
35.	н23У	н18У	согласовано	74:08:0301001:2	—	—
				—	—	—
36.	н33У	н42У	согласовано	74:08:0301001:3	—	—
				74:08:0301001:52	—	—
37.	н42У	н33У	согласовано	74:08:0301001:3	—	—
				—	—	—
38.	н53У	н56У	согласовано	74:08:0301001:5	—	—
				74:08:0301001:122	—	—
39.	н56У	н64У	согласовано	74:08:0301001:5	—	—
				—	—	—
40.	н64У	н68У	согласовано	74:08:0301001:5	—	—
				74:08:0301001:187	—	—
41.	н68У	н53У	согласовано	74:08:0301001:5	—	—
				—	—	—

АКТ СОГЛАСОВАНИЯ

местоположения границ земельных участков при выполнении комплексных кадастровых работ

74:08:0301001

наименование субъекта Российской Федерации, муниципального образования, населенного пункта, уникальные учетные номера кадастровых кварталов, а также иные сведения, позволяющие определить местоположение территории, на которой выполняются комплексные кадастровые работы

1			3	4	5	6
42.	н72У	н76У	согласовано	74:08:0301001:6	—	—
				74:08:0301001:26	—	—
43.	н76У	н79У	согласовано	74:08:0301001:6	—	—
				—	—	—
44.	н79У	н80У	согласовано	74:08:0301001:6	—	—
				74:08:0301001:388	—	—
45.	н80У	н72У	согласовано	74:08:0301001:6	—	—
				—	—	—
46.	н83У	н90У	согласовано	74:08:0301001:7	—	—
				74:08:0301001:225	—	—
47.	н90У	н97У	согласовано	74:08:0301001:7	—	—
				—	—	—
48.	н97У	н105У	согласовано	74:08:0301001:7	—	—
				74:08:0301001:26	—	—
49.	н105У	н83У	согласовано	74:08:0301001:7	—	—
				—	—	—
50.	н111У	92	согласовано	74:08:0301001:8	—	—
				74:08:0301001:119	—	—
51.	92	95	согласовано	74:08:0301001:8	—	—
				74:08:0301001:429	—	—
52.	95	93	согласовано	74:08:0301001:8	—	—
				74:08:0301001:428	—	—
53.	93	н126У	согласовано	74:08:0301001:8	—	—
				74:08:0301001:117	—	—
54.	н126У	н111У	согласовано	74:08:0301001:8	—	—
				—	—	—
55.	н135У	н144У	согласовано	74:08:0301001:9	—	—
				74:08:0301001:119	—	—
56.	н144У	н135У	согласовано	74:08:0301001:9	—	—

АКТ СОГЛАСОВАНИЯ

местоположения границ земельных участков при выполнении комплексных кадастровых работ

74:08:0301001

наименование субъекта Российской Федерации, муниципального образования, населенного пункта, уникальные учетные номера кадастровых кварталов, а также иные сведения, позволяющие определить местоположение территории, на которой выполняются комплексные кадастровые работы

1			3	4	5	6
				—	—	—
57.	н145У	н147У	согласовано	74:08:0301001:11	—	—
				—	—	—
58.	н147У	н149У	согласовано	74:08:0301001:11	—	—
				74:08:0301001:12	—	—
59.	н149У	н154У	согласовано	74:08:0301001:11	—	—
				—	—	—
60.	н154У	н145У	согласовано	74:08:0301001:11	—	—
				74:08:0301001:122	—	—
61.	н147У	н158У	согласовано	74:08:0301001:12	—	—
				—	—	—
62.	н158У	н163У	согласовано	74:08:0301001:12	—	—
				74:08:0301001:186	—	—
63.	н163У	н149У	согласовано	74:08:0301001:12	—	—
				—	—	—
64.	н168У	н171У	согласовано	74:08:0301001:13	—	—
				—	—	—
65.	н171У	н173У	согласовано	74:08:0301001:13	—	—
				74:08:0301001:126	—	—
66.	н173У	н180У	согласовано	74:08:0301001:13	—	—
				—	—	—
67.	н180У	н168У	согласовано	74:08:0301001:13	—	—
				74:08:0301001:186	—	—
68.	н1310У	н1310У	согласовано	74:08:0301001:14	—	—
				—	—	—
69.	н186У	н192У	согласовано	74:08:0301001:16	—	—
				74:08:0301001:81	—	—
70.	н192У	н186У	согласовано	74:08:0301001:16	—	—
				—	—	—

АКТ СОГЛАСОВАНИЯ

местоположения границ земельных участков при выполнении комплексных кадастровых работ

74:08:0301001

наименование субъекта Российской Федерации, муниципального образования, населенного пункта, уникальные учетные номера кадастровых кварталов, а также иные сведения, позволяющие определить местоположение территории, на которой выполняются комплексные кадастровые работы

1			3	4	5	6
71.	н204У	н211У	согласовано	74:08:0301001:17	—	—
				—	—	—
72.	н211У	н204У	согласовано	74:08:0301001:17	—	—
				74:08:0301001:132	—	—
73.	н215У	н215У	согласовано	74:08:0301001:18	—	—
				—	—	—
74.	н222У	н224У	согласовано	74:08:0301001:19	—	—
				74:08:0301001:133	—	—
75.	н224У	н222У	согласовано	74:08:0301001:19	—	—
				—	—	—
76.	н228У	н229У	согласовано	74:08:0301001:20	—	—
				74:08:0301001:435	—	—
77.	н229У	н228У	согласовано	74:08:0301001:20	—	—
				—	—	—
78.	н245У	н246У	согласовано	74:08:0301001:23	—	—
				74:08:0301001:388	—	—
79.	н246У	н245У	согласовано	74:08:0301001:23	—	—
				—	—	—
80.	н253У	н261У	согласовано	74:08:0301001:24	—	—
				—	—	—
81.	н261У	н268У	согласовано	74:08:0301001:24	—	—
				74:08:0301001:138	—	—
82.	н268У	н271У	согласовано	74:08:0301001:24	—	—
				—	—	—
83.	н271У	н253У	согласовано	74:08:0301001:24	—	—
				74:08:0301001:193	—	—
84.	н72У	н105У	согласовано	74:08:0301001:26	—	—
				—	—	—
85.	н97У	н76У	согласовано	74:08:0301001:26	—	—

АКТ СОГЛАСОВАНИЯ

местоположения границ земельных участков при выполнении комплексных кадастровых работ

74:08:0301001

наименование субъекта Российской Федерации, муниципального образования, населенного пункта, уникальные учетные номера кадастровых кварталов, а также иные сведения, позволяющие определить местоположение территории, на которой выполняются комплексные кадастровые работы

1			3	4	5	6
				—	—	—
86.	н279У	н288У	согласовано	74:08:0301001:27	—	—
				—	—	—
87.	н288У	н279У	согласовано	74:08:0301001:27	—	—
				74:08:0301001:139	—	—
88.	н299У	—	согласовано	74:08:0301001:30	—	—
				74:08:0301001:146	—	—
89.	н299У	н305У	согласовано	74:08:0301001:30	—	—
				74:08:0301001:145	—	—
90.	н305У	н311У	согласовано	74:08:0301001:30	—	—
				—	—	—
91.	н311У	н316У	согласовано	74:08:0301001:30	—	—
				74:08:0301001:144	—	—
92.	н316У	н299У	согласовано	74:08:0301001:30	—	—
				—	—	—
93.	н319У	н322У	согласовано	74:08:0301001:32	—	—
				74:08:0301001:148	—	—
94.	н322У	н330У	согласовано	74:08:0301001:32	—	—
				—	—	—
95.	н330У	н333У	согласовано	74:08:0301001:32	—	—
				74:08:0301001:146	—	—
96.	н333У	н334У	согласовано	74:08:0301001:32	—	—
				—	—	—
97.	н334У	н336У	согласовано	74:08:0301001:32	—	—
				74:08:0301001:146	—	—
98.	н336У	н319У	согласовано	74:08:0301001:32	—	—
				—	—	—
99.	н337У	н1У	согласовано	74:08:0301001:35	—	—
				—	—	—

АКТ СОГЛАСОВАНИЯ

местоположения границ земельных участков при выполнении комплексных кадастровых работ

74:08:0301001

наименование субъекта Российской Федерации, муниципального образования, населенного пункта, уникальные учетные номера кадастровых кварталов, а также иные сведения, позволяющие определить местоположение территории, на которой выполняются комплексные кадастровые работы

1			3	4	5	6
100.	н13У	н340У	согласовано	74:08:0301001:35	—	—
				—	—	—
101.	н340У	н337У	согласовано	74:08:0301001:35	—	—
				74:08:0301001:149	—	—
102.	н343У	н343У	согласовано	74:08:0301001:36	—	—
				—	—	—
103.	н366У	н370У	согласовано	74:08:0301001:37	—	—
				—	—	—
104.	н370У	н373У	согласовано	74:08:0301001:37	—	—
				74:08:0301001:150	—	—
105.	н373У	н377У	согласовано	74:08:0301001:37	—	—
				—	—	—
106.	н377У	н366У	согласовано	74:08:0301001:37	—	—
				74:08:0301001:226	—	—
107.	н385У	н390У	согласовано	74:08:0301001:42	—	—
				74:08:0301001:188	—	—
108.	н390У	н394У	согласовано	74:08:0301001:42	—	—
				—	—	—
109.	н394У	н396У	согласовано	74:08:0301001:42	—	—
				74:08:0301001:190	—	—
110.	н396У	н385У	согласовано	74:08:0301001:42	—	—
				—	—	—
111.	н404У	н410У	согласовано	74:08:0301001:43	—	—
				74:08:0301001:158	—	—
112.	н410У	н404У	согласовано	74:08:0301001:43	—	—
				—	—	—
113.	н426У	н428У	согласовано	74:08:0301001:44	—	—
				74:08:0301001:160	—	—
114.	н428У	н426У	согласовано	74:08:0301001:44	—	—

АКТ СОГЛАСОВАНИЯ

местоположения границ земельных участков при выполнении комплексных кадастровых работ

74:08:0301001

наименование субъекта Российской Федерации, муниципального образования, населенного пункта, уникальные учетные номера кадастровых кварталов, а также иные сведения, позволяющие определить местоположение территории, на которой выполняются комплексные кадастровые работы

1			3	4	5	6
				—	—	—
115.	н445У	н449У	согласовано	74:08:0301001:45	—	—
				74:08:0301001:161	—	—
116.	н449У	н445У	согласовано	74:08:0301001:45	—	—
				—	—	—
117.	н456У	н463У	согласовано	74:08:0301001:47	—	—
				74:08:0301001:163	—	—
118.	н463У	н468У	согласовано	74:08:0301001:47	—	—
				—	—	—
119.	н468У	н474У	согласовано	74:08:0301001:47	—	—
				74:08:0301001:161	—	—
120.	н474У	н456У	согласовано	74:08:0301001:47	—	—
				—	—	—
121.	н487У	н497У	согласовано	74:08:0301001:48	—	—
				74:08:0301001:163	—	—
122.	н497У	н487У	согласовано	74:08:0301001:48	—	—
				—	—	—
123.	84	82	согласовано	74:08:0301001:49	—	—
				74:08:0301001:233	—	—
124.	82	84	согласовано	74:08:0301001:49	—	—
				—	—	—
125.	н502У	н502У	согласовано	74:08:0301001:50	—	—
				—	—	—
126.	н512У	н518У	согласовано	74:08:0301001:51	—	—
				74:08:0301001:166	—	—
127.	н518У	н522У	согласовано	74:08:0301001:51	—	—
				—	—	—
128.	н522У	н526У	согласовано	74:08:0301001:51	—	—
				74:08:0301001:165	—	—

АКТ СОГЛАСОВАНИЯ

местоположения границ земельных участков при выполнении комплексных кадастровых работ

74:08:0301001

наименование субъекта Российской Федерации, муниципального образования, населенного пункта, уникальные учетные номера кадастровых кварталов, а также иные сведения, позволяющие определить местоположение территории, на которой выполняются комплексные кадастровые работы

1			3	4	5	6
129.	н526У	н512У	согласовано	74:08:0301001:51	—	—
				—	—	—
130.	н33У	н530У	согласовано	74:08:0301001:52	—	—
				—	—	—
131.	н530У	н537У	согласовано	74:08:0301001:52	—	—
				74:08:0301001:167	—	—
132.	н537У	н42У	согласовано	74:08:0301001:52	—	—
				—	—	—
133.	н547У	н554У	согласовано	74:08:0301001:55	—	—
				74:08:0301001:56	—	—
134.	н554У	н558У	согласовано	74:08:0301001:55	—	—
				—	—	—
135.	н558У	н569У	согласовано	74:08:0301001:55	—	—
				74:08:0301001:168	—	—
136.	н569У	н547У	согласовано	74:08:0301001:55	—	—
				—	—	—
137.	н547У	н570У	согласовано	74:08:0301001:56	—	—
				—	—	—
138.	н570У	н579У	согласовано	74:08:0301001:56	—	—
				74:08:0301001:169	—	—
139.	н579У	н554У	согласовано	74:08:0301001:56	—	—
				—	—	—
140.	н586У	н591У	согласовано	74:08:0301001:57	—	—
				74:08:0301001:172	—	—
141.	н591У	н586У	согласовано	74:08:0301001:57	—	—
				—	—	—
142.	н614У	н621У	согласовано	74:08:0301001:59	—	—
				74:08:0301001:61	—	—
143.	н621У	н623У	согласовано	74:08:0301001:59	—	—

АКТ СОГЛАСОВАНИЯ

местоположения границ земельных участков при выполнении комплексных кадастровых работ

74:08:0301001

наименование субъекта Российской Федерации, муниципального образования, населенного пункта, уникальные учетные номера кадастровых кварталов, а также иные сведения, позволяющие определить местоположение территории, на которой выполняются комплексные кадастровые работы

1			3	4	5	6
				—	—	—
144.	н623У	н628У	согласовано	74:08:0301001:59	—	—
				74:08:0301001:172	—	—
145.	н628У	н614У	согласовано	74:08:0301001:59	—	—
				—	—	—
146.	н601У	н602У	согласовано	74:08:0301001:60	—	—
				74:08:0301001:174	—	—
147.	н602У	н601У	согласовано	74:08:0301001:60	—	—
				—	—	—
148.	н614У	н636У	согласовано	74:08:0301001:61	—	—
				—	—	—
149.	н636У	н1712У	согласовано	74:08:0301001:61	—	—
				74:08:0301001:62	—	—
150.	н1712У	н1714У	согласовано	74:08:0301001:61	—	—
				—	—	—
151.	н1714У	—	согласовано	74:08:0301001:61	—	—
				74:08:0301001:62	—	—
152.	н1714У	н621У	согласовано	74:08:0301001:61	—	—
				—	—	—
153.	н633У	н1678У	согласовано	74:08:0301001:62	—	—
				74:08:0301001:430	—	—
154.	н1678У	н1714У	согласовано	74:08:0301001:62	—	—
				—	—	—
155.	н1714У	н1712У	согласовано	74:08:0301001:62	—	—
				—	—	—
156.	н636У	н633У	согласовано	74:08:0301001:62	—	—
				—	—	—
157.	н637У	н638У	согласовано	74:08:0301001:63	—	—
				74:08:0000000:2907(2)	—	—

АКТ СОГЛАСОВАНИЯ

местоположения границ земельных участков при выполнении комплексных кадастровых работ

74:08:0301001

наименование субъекта Российской Федерации, муниципального образования, населенного пункта, уникальные учетные номера кадастровых кварталов, а также иные сведения, позволяющие определить местоположение территории, на которой выполняются комплексные кадастровые работы

1			3	4	5	6
158.	н638У	н649У	согласовано	74:08:0301001:63	—	—
				—	—	—
159.	н649У	н654У	согласовано	74:08:0301001:63	—	—
				74:08:0301001:174	—	—
160.	н654У	н637У	согласовано	74:08:0301001:63	—	—
				—	—	—
161.	н663У	н664У	согласовано	74:08:0301001:65	—	—
				74:08:0301001:430	—	—
162.	н664У	н663У	согласовано	74:08:0301001:65	—	—
				—	—	—
163.	н669У	н670У	согласовано	74:08:0301001:67	—	—
				74:08:0301001:176	—	—
164.	н670У	н669У	согласовано	74:08:0301001:67	—	—
				—	—	—
165.	н675У	н675У	согласовано	74:08:0301001:69	—	—
				—	—	—
166.	н681У	н682У	согласовано	74:08:0301001:70	—	—
				—	—	—
167.	н682У	н685У	согласовано	74:08:0301001:70	—	—
				74:08:0301001:185	—	—
168.	н685У	н686У	согласовано	74:08:0301001:70	—	—
				—	—	—
169.	н686У	н681У	согласовано	74:08:0301001:70	—	—
				74:08:0301001:176	—	—
170.	н687У	н688У	согласовано	74:08:0301001:73	—	—
				—	—	—
171.	н688У	н695У	согласовано	74:08:0301001:73	—	—
				74:08:0301001:178	—	—
172.	н695У	н698У	согласовано	74:08:0301001:73	—	—

АКТ СОГЛАСОВАНИЯ

местоположения границ земельных участков при выполнении комплексных кадастровых работ

74:08:0301001

наименование субъекта Российской Федерации, муниципального образования, населенного пункта, уникальные учетные номера кадастровых кварталов, а также иные сведения, позволяющие определить местоположение территории, на которой выполняются комплексные кадастровые работы

1			3	4	5	6
				—	—	—
173.	н698У	н687У	согласовано	74:08:0301001:73	—	—
				74:08:0301001:191	—	—
174.	н705У	н721У	согласовано	74:08:0301001:74	—	—
				—	—	—
175.	н721У	н723У	согласовано	74:08:0301001:74	—	—
				74:08:0301001:178	—	—
176.	н723У	н725У	согласовано	74:08:0301001:74	—	—
				—	—	—
177.	н725У	—	согласовано	74:08:0301001:74	—	—
				74:08:0301001:178	—	—
178.	н725У	н705У	согласовано	74:08:0301001:74	—	—
				74:08:0301001:93	—	—
179.	н735У	198	согласовано	74:08:0301001:76	—	—
				74:08:0301001:180	—	—
180.	195	н735У	согласовано	74:08:0301001:76	—	—
				—	—	—
181.	н738У	н738У	согласовано	74:08:0301001:78	—	—
				—	—	—
182.	н756У	н760У	согласовано	74:08:0301001:79	—	—
				74:08:0301001:387	—	—
183.	н760У	н756У	согласовано	74:08:0301001:79	—	—
				—	—	—
184.	н773У	н776У	согласовано	74:08:0301001:80	—	—
				74:08:0301001:87	—	—
185.	н776У	н773У	согласовано	74:08:0301001:80	—	—
				—	—	—
186.	н787У	н797У	согласовано	74:08:0301001:81	—	—
				74:08:0301001:132	—	—

АКТ СОГЛАСОВАНИЯ

местоположения границ земельных участков при выполнении комплексных кадастровых работ

74:08:0301001

наименование субъекта Российской Федерации, муниципального образования, населенного пункта, уникальные учетные номера кадастровых кварталов, а также иные сведения, позволяющие определить местоположение территории, на которой выполняются комплексные кадастровые работы

1			3	4	5	6
187.	н797У	н192У	согласовано	74:08:0301001:81	—	—
				—	—	—
188.	н186У	н787У	согласовано	74:08:0301001:81	—	—
				—	—	—
189.	н800У	н800У	согласовано	74:08:0301001:82	—	—
				—	—	—
190.	334	148	согласовано	74:08:0301001:84	—	—
				—	—	—
191.	148	334	согласовано	74:08:0301001:84	—	—
				74:08:0301001:181	—	—
192.	н821У	н829У	согласовано	74:08:0301001:86	—	—
				74:08:0301001:88	—	—
193.	н829У	н821У	согласовано	74:08:0301001:86	—	—
				—	—	—
194.	н773У	н776У	согласовано	74:08:0301001:87	—	—
				—	—	—
195.	н821У	н853У	согласовано	74:08:0301001:88	—	—
				—	—	—
196.	н853У	н856У	согласовано	74:08:0301001:88	—	—
				74:08:0301001:89	—	—
197.	н856У	н829У	согласовано	74:08:0301001:88	—	—
				—	—	—
198.	н853У	н856У	согласовано	74:08:0301001:89	—	—
				—	—	—
199.	48	н876У	согласовано	74:08:0301001:91	—	—
				74:08:0301001:750	—	—
200.	н876У	48	согласовано	74:08:0301001:91	—	—
				—	—	—
201.	н886У	н893У	согласовано	74:08:0301001:93	—	—

АКТ СОГЛАСОВАНИЯ

местоположения границ земельных участков при выполнении комплексных кадастровых работ

74:08:0301001

наименование субъекта Российской Федерации, муниципального образования, населенного пункта, уникальные учетные номера кадастровых кварталов, а также иные сведения, позволяющие определить местоположение территории, на которой выполняются комплексные кадастровые работы

1			3	4	5	6
				74:08:0301001:94	—	—
202.	н893У	н705У	согласовано	74:08:0301001:93	—	—
				—	—	—
203.	н725У	н894У	согласовано	74:08:0301001:93	—	—
				74:08:0301001:178	—	—
204.	н894У	н886У	согласовано	74:08:0301001:93	—	—
				—	—	—
205.	н886У	н893У	согласовано	74:08:0301001:94	—	—
				—	—	—
206.	н913У	н919У	согласовано	74:08:0301001:95	—	—
				74:08:0301001:96	—	—
207.	н919У	н921У	согласовано	74:08:0301001:95	—	—
				—	—	—
208.	н921У	н923У	согласовано	74:08:0301001:95	—	—
				74:08:0301001:96	—	—
209.	н923У	н929У	согласовано	74:08:0301001:95	—	—
				—	—	—
210.	н929У	н930У	согласовано	74:08:0301001:95	—	—
				74:08:0301001:228	—	—
211.	н930У	н913У	согласовано	74:08:0301001:95	—	—
				—	—	—
212.	н921У	н919У	согласовано	74:08:0301001:96	—	—
				—	—	—
213.	н913У	н923У	согласовано	74:08:0301001:96	—	—
				—	—	—
214.	н948У	н950У	согласовано	74:08:0301001:97	—	—
				74:08:0301001:98	—	—
215.	н950У	26	согласовано	74:08:0301001:97	—	—
				—	—	—

АКТ СОГЛАСОВАНИЯ

местоположения границ земельных участков при выполнении комплексных кадастровых работ

74:08:0301001

наименование субъекта Российской Федерации, муниципального образования, населенного пункта, уникальные учетные номера кадастровых кварталов, а также иные сведения, позволяющие определить местоположение территории, на которой выполняются комплексные кадастровые работы

1			3	4	5	6
216.	21	н948У	согласовано	74:08:0301001:97	—	—
				—	—	—
217.	н948У	н960У	согласовано	74:08:0301001:98	—	—
				—	—	—
218.	н960У	н964У	согласовано	74:08:0301001:98	—	—
				74:08:0301001:100	—	—
219.	н964У	н950У	согласовано	74:08:0301001:98	—	—
				—	—	—
220.	н965У	н968У	согласовано	74:08:0301001:99	—	—
				74:08:0301001:102	—	—
221.	н968У	н23У	согласовано	74:08:0301001:99	—	—
				—	—	—
222.	н18У	н965У	согласовано	74:08:0301001:99	—	—
				—	—	—
223.	н960У	н977У	согласовано	74:08:0301001:100	—	—
				—	—	—
224.	н977У	н983У	согласовано	74:08:0301001:100	—	—
				74:08:0301001:101	—	—
225.	н983У	н964У	согласовано	74:08:0301001:100	—	—
				—	—	—
226.	н977У	н986У	согласовано	74:08:0301001:101	—	—
				—	—	—
227.	н986У	н989У	согласовано	74:08:0301001:101	—	—
				74:08:0301001:104	—	—
228.	н989У	н983У	согласовано	74:08:0301001:101	—	—
				—	—	—
229.	14	н998У	согласовано	74:08:0301001:102	—	—
				74:08:0301001:103	—	—
230.	н998У	н968У	согласовано	74:08:0301001:102	—	—

АКТ СОГЛАСОВАНИЯ

местоположения границ земельных участков при выполнении комплексных кадастровых работ

74:08:0301001

наименование субъекта Российской Федерации, муниципального образования, населенного пункта, уникальные учетные номера кадастровых кварталов, а также иные сведения, позволяющие определить местоположение территории, на которой выполняются комплексные кадастровые работы

1			3	4	5	6
				—	—	—
231.	н965У	14	согласовано	74:08:0301001:102	—	—
				—	—	—
232.	14	н1003У	согласовано	74:08:0301001:103	—	—
				—	—	—
233.	н1003У	н1006У	согласовано	74:08:0301001:103	—	—
				74:08:0301001:389	—	—
234.	н1006У	н998У	согласовано	74:08:0301001:103	—	—
				—	—	—
235.	н1009У	н1014У	согласовано	74:08:0301001:104	—	—
				74:08:0301001:105	—	—
236.	н1014У	н989У	согласовано	74:08:0301001:104	—	—
				—	—	—
237.	н986У	н1009У	согласовано	74:08:0301001:104	—	—
				—	—	—
238.	н1021У	н1026У	согласовано	74:08:0301001:105	—	—
				74:08:0301001:108	—	—
239.	н1026У	н1014У	согласовано	74:08:0301001:105	—	—
				—	—	—
240.	н1009У	н1021У	согласовано	74:08:0301001:105	—	—
				—	—	—
241.	н1028У	н1030У	согласовано	74:08:0301001:106	—	—
				74:08:0301001:130	—	—
242.	н1030У	н1028У	согласовано	74:08:0301001:106	—	—
				—	—	—
243.	н1032У	16	согласовано	74:08:0301001:107	—	—
				—	—	—
244.	16	н1032У	согласовано	74:08:0301001:107	—	—
				74:08:0301001:389	—	—

АКТ СОГЛАСОВАНИЯ

местоположения границ земельных участков при выполнении комплексных кадастровых работ

74:08:0301001

наименование субъекта Российской Федерации, муниципального образования, населенного пункта, уникальные учетные номера кадастровых кварталов, а также иные сведения, позволяющие определить местоположение территории, на которой выполняются комплексные кадастровые работы

1			3	4	5	6
245.	н1045У	н1050У	согласовано	74:08:0301001:108	—	—
				74:08:0301001:109	—	—
246.	н1050У	н1026У	согласовано	74:08:0301001:108	—	—
				—	—	—
247.	н1021У	н1045У	согласовано	74:08:0301001:108	—	—
				—	—	—
248.	н1045У	н1050У	согласовано	74:08:0301001:109	—	—
				—	—	—
249.	н1074У	н1075У	согласовано	74:08:0301001:110	—	—
				74:08:0301001:179	—	—
250.	н1075У	н1074У	согласовано	74:08:0301001:110	—	—
				—	—	—
251.	н1082У	н1082У	согласовано	74:08:0301001:113	—	—
				—	—	—
252.	н1106У	н1109У	согласовано	74:08:0301001:114	—	—
				74:08:0301001:117	—	—
253.	н1109У	н1106У	согласовано	74:08:0301001:114	—	—
				—	—	—
254.	н1112У	н1112У	согласовано	74:08:0301001:116	—	—
				—	—	—
255.	93	194	согласовано	74:08:0301001:117	—	—
				74:08:0301001:428	—	—
256.	194	96	согласовано	74:08:0301001:117	—	—
				74:08:0301001:427	—	—
257.	96	н1109У	согласовано	74:08:0301001:117	—	—
				—	—	—
258.	н1106У	н126У	согласовано	74:08:0301001:117	—	—
				—	—	—
259.	91	90	согласовано	74:08:0301001:118	—	—

АКТ СОГЛАСОВАНИЯ

местоположения границ земельных участков при выполнении комплексных кадастровых работ

74:08:0301001

наименование субъекта Российской Федерации, муниципального образования, населенного пункта, уникальные учетные номера кадастровых кварталов, а также иные сведения, позволяющие определить местоположение территории, на которой выполняются комплексные кадастровые работы

1			3	4	5	6
				74:08:0301001:419	—	—
260.	90	91	согласовано	74:08:0301001:118	—	—
				—	—	—
261.	н135У	92	согласовано	74:08:0301001:119	—	—
				—	—	—
262.	92	—	согласовано	74:08:0301001:119	—	—
				74:08:0301001:429	—	—
263.	н111У	н144У	согласовано	74:08:0301001:119	—	—
				—	—	—
264.	н53У	н145У	согласовано	74:08:0301001:122	—	—
				—	—	—
265.	н154У	н56У	согласовано	74:08:0301001:122	—	—
				—	—	—
266.	н1156У	н1160У	согласовано	74:08:0301001:124	—	—
				74:08:0301001:125	—	—
267.	н1160У	н1156У	согласовано	74:08:0301001:124	—	—
				—	—	—
268.	н1166У	н1169У	согласовано	74:08:0301001:125	—	—
				74:08:0301001:407	—	—
269.	н1169У	н1160У	согласовано	74:08:0301001:125	—	—
				—	—	—
270.	н1156У	н1166У	согласовано	74:08:0301001:125	—	—
				—	—	—
271.	н171У	н173У	согласовано	74:08:0301001:126	—	—
				—	—	—
272.	н1028У	н1030У	согласовано	74:08:0301001:130	—	—
				—	—	—
273.	н211У	н797У	согласовано	74:08:0301001:132	—	—
				—	—	—

АКТ СОГЛАСОВАНИЯ

местоположения границ земельных участков при выполнении комплексных кадастровых работ

74:08:0301001

наименование субъекта Российской Федерации, муниципального образования, населенного пункта, уникальные учетные номера кадастровых кварталов, а также иные сведения, позволяющие определить местоположение территории, на которой выполняются комплексные кадастровые работы

1			3	4	5	6
274.	н787У	н204У	согласовано	74:08:0301001:132	—	—
				—	—	—
275.	н222У	н224У	согласовано	74:08:0301001:133	—	—
				—	—	—
276.	н1231У	н1232У	согласовано	74:08:0301001:137	—	—
				—	—	—
277.	н1232У	н1233У	согласовано	74:08:0301001:137	—	—
				74:08:0301001:139	—	—
278.	н1233У	н1235У	согласовано	74:08:0301001:137	—	—
				—	—	—
279.	н1235У	н1231У	согласовано	74:08:0301001:137	—	—
				74:08:0301001:138	—	—
280.	н261У	н1231У	согласовано	74:08:0301001:138	—	—
				—	—	—
281.	н1235У	н268У	согласовано	74:08:0301001:138	—	—
				—	—	—
282.	н1232У	н279У	согласовано	74:08:0301001:139	—	—
				—	—	—
283.	н288У	н1233У	согласовано	74:08:0301001:139	—	—
				—	—	—
284.	н1258У	н1264У	согласовано	74:08:0301001:141	—	—
				74:08:0301001:225	—	—
285.	н1264У	н1258У	согласовано	74:08:0301001:141	—	—
				—	—	—
286.	н1268У	н316У	согласовано	74:08:0301001:144	—	—
				—	—	—
287.	н311У	н1273У	согласовано	74:08:0301001:144	—	—
				—	—	—
288.	н1273У	н1268У	согласовано	74:08:0301001:144	—	—

АКТ СОГЛАСОВАНИЯ

местоположения границ земельных участков при выполнении комплексных кадастровых работ

74:08:0301001

наименование субъекта Российской Федерации, муниципального образования, населенного пункта, уникальные учетные номера кадастровых кварталов, а также иные сведения, позволяющие определить местоположение территории, на которой выполняются комплексные кадастровые работы

1			3	4	5	6
				74:08:0301001:230	—	—
289.	н299У	н1283У	согласовано	74:08:0301001:145	—	—
				74:08:0301001:146	—	—
290.	н1283У	н305У	согласовано	74:08:0301001:145	—	—
				—	—	—
291.	н299У	н336У	согласовано	74:08:0301001:146	—	—
				—	—	—
292.	н334У	н333У	согласовано	74:08:0301001:146	—	—
				—	—	—
293.	н330У	н1283У	согласовано	74:08:0301001:146	—	—
				—	—	—
294.	155	156	согласовано	74:08:0301001:147	—	—
				74:08:0301001:1	—	—
295.	156	155	согласовано	74:08:0301001:147	—	—
				—	—	—
296.	н319У	н322У	согласовано	74:08:0301001:148	—	—
				—	—	—
297.	н340У	н337У	согласовано	74:08:0301001:149	—	—
				—	—	—
298.	н1314У	186	согласовано	74:08:0301001:150	—	—
				74:08:0301001:232	—	—
299.	186	н373У	согласовано	74:08:0301001:150	—	—
				—	—	—
300.	н370У	н1314У	согласовано	74:08:0301001:150	—	—
				—	—	—
301.	н1317У	н1317У	согласовано	74:08:0301001:155	—	—
				—	—	—
302.	176	—	согласовано	74:08:0301001:157	—	—
				74:08:0301001:760	—	—

АКТ СОГЛАСОВАНИЯ

местоположения границ земельных участков при выполнении комплексных кадастровых работ

74:08:0301001

наименование субъекта Российской Федерации, муниципального образования, населенного пункта, уникальные учетные номера кадастровых кварталов, а также иные сведения, позволяющие определить местоположение территории, на которой выполняются комплексные кадастровые работы

1			3	4	5	6
303.	176	177	согласовано	74:08:0301001:157	—	—
				74:08:0301001:40	—	—
304.	177	179	согласовано	74:08:0301001:157	—	—
				—	—	—
305.	179	178	согласовано	74:08:0301001:157	—	—
				74:08:0301001:156	—	—
306.	178	176	согласовано	74:08:0301001:157	—	—
				—	—	—
307.	н404У	182	согласовано	74:08:0301001:158	—	—
				—	—	—
308.	182	181	согласовано	74:08:0301001:158	—	—
				74:08:0000000:3279	—	—
309.	181	н410У	согласовано	74:08:0301001:158	—	—
				—	—	—
310.	н426У	89	согласовано	74:08:0301001:160	—	—
				—	—	—
311.	89	88	согласовано	74:08:0301001:160	—	—
				74:08:0301001:46	—	—
312.	88	н428У	согласовано	74:08:0301001:160	—	—
				—	—	—
313.	н445У	н474У	согласовано	74:08:0301001:161	—	—
				—	—	—
314.	н468У	н449У	согласовано	74:08:0301001:161	—	—
				—	—	—
315.	н456У	н497У	согласовано	74:08:0301001:163	—	—
				—	—	—
316.	н487У	н463У	согласовано	74:08:0301001:163	—	—
				—	—	—
317.	н522У	н526У	согласовано	74:08:0301001:165	—	—

АКТ СОГЛАСОВАНИЯ

местоположения границ земельных участков при выполнении комплексных кадастровых работ

74:08:0301001

наименование субъекта Российской Федерации, муниципального образования, населенного пункта, уникальные учетные номера кадастровых кварталов, а также иные сведения, позволяющие определить местоположение территории, на которой выполняются комплексные кадастровые работы

1			3	4	5	6
				—	—	—
318.	н512У	н518У	согласовано	74:08:0301001:166	—	—
				—	—	—
319.	н530У	н537У	согласовано	74:08:0301001:167	—	—
				—	—	—
320.	н558У	н1373У	согласовано	74:08:0301001:168	—	—
				—	—	—
321.	н1373У	н1382У	согласовано	74:08:0301001:168	—	—
				74:08:0301001:189	—	—
322.	н1382У	н569У	согласовано	74:08:0301001:168	—	—
				—	—	—
323.	н570У	н1383У	согласовано	74:08:0301001:169	—	—
				—	—	—
324.	н1383У	н1388У	согласовано	74:08:0301001:169	—	—
				74:08:0301001:170	—	—
325.	н1388У	н579У	согласовано	74:08:0301001:169	—	—
				—	—	—
326.	н1383У	н1388У	согласовано	74:08:0301001:170	—	—
				—	—	—
327.	н1399У	н1407У	согласовано	74:08:0301001:171	—	—
				74:08:0301001:198	—	—
328.	н1407У	н1399У	согласовано	74:08:0301001:171	—	—
				—	—	—
329.	н586У	н628У	согласовано	74:08:0301001:172	—	—
				—	—	—
330.	н623У	н591У	согласовано	74:08:0301001:172	—	—
				—	—	—
331.	н649У	н602У	согласовано	74:08:0301001:174	—	—
				—	—	—

АКТ СОГЛАСОВАНИЯ

местоположения границ земельных участков при выполнении комплексных кадастровых работ

74:08:0301001

наименование субъекта Российской Федерации, муниципального образования, населенного пункта, уникальные учетные номера кадастровых кварталов, а также иные сведения, позволяющие определить местоположение территории, на которой выполняются комплексные кадастровые работы

1			3	4	5	6
332.	н601У	н654У	согласовано	74:08:0301001:174	—	—
				—	—	—
333.	н669У	н681У	согласовано	74:08:0301001:176	—	—
				—	—	—
334.	н686У	н670У	согласовано	74:08:0301001:176	—	—
				—	—	—
335.	н725У	н723У	согласовано	74:08:0301001:178	—	—
				—	—	—
336.	н721У	н695У	согласовано	74:08:0301001:178	—	—
				—	—	—
337.	н688У	н894У	согласовано	74:08:0301001:178	—	—
				—	—	—
338.	н1074У	н1075У	согласовано	74:08:0301001:179	—	—
				—	—	—
339.	н735У	н1446У	согласовано	74:08:0301001:180	—	—
				—	—	—
340.	н1446У	н1450У	согласовано	74:08:0301001:180	—	—
				74:08:0301001:192	—	—
341.	н1450У	198	согласовано	74:08:0301001:180	—	—
				—	—	—
342.	н1457У	н1460У	согласовано	74:08:0301001:184	—	—
				74:08:0301001:749	—	—
343.	н1460У	152	согласовано	74:08:0301001:184	—	—
				—	—	—
344.	152	—	согласовано	74:08:0301001:184	—	—
				74:08:0301001:754	—	—
345.	152	151	согласовано	74:08:0301001:184	—	—
				—	—	—
346.	151	—	согласовано	74:08:0301001:184	—	—

АКТ СОГЛАСОВАНИЯ

местоположения границ земельных участков при выполнении комплексных кадастровых работ

74:08:0301001

наименование субъекта Российской Федерации, муниципального образования, населенного пункта, уникальные учетные номера кадастровых кварталов, а также иные сведения, позволяющие определить местоположение территории, на которой выполняются комплексные кадастровые работы

1			3	4	5	6
				74:08:0301001:754	—	—
347.	151	н1457У	согласовано	74:08:0301001:184	—	—
				—	—	—
348.	н682У	н685У	согласовано	74:08:0301001:185	—	—
				—	—	—
349.	н180У	н163У	согласовано	74:08:0301001:186	—	—
				—	—	—
350.	н158У	н168У	согласовано	74:08:0301001:186	—	—
				—	—	—
351.	н64У	н68У	согласовано	74:08:0301001:187	—	—
				—	—	—
352.	н385У	н390У	согласовано	74:08:0301001:188	—	—
				—	—	—
353.	н1373У	н1382У	согласовано	74:08:0301001:189	—	—
				—	—	—
354.	н394У	н396У	согласовано	74:08:0301001:190	—	—
				—	—	—
355.	н698У	н687У	согласовано	74:08:0301001:191	—	—
				—	—	—
356.	н1446У	н1450У	согласовано	74:08:0301001:192	—	—
				—	—	—
357.	н1527У	н253У	согласовано	74:08:0301001:193	—	—
				—	—	—
358.	н271У	127	согласовано	74:08:0301001:193	—	—
				—	—	—
359.	127	н1533У	согласовано	74:08:0301001:193	—	—
				74:08:0301001:398	—	—
360.	н1533У	н1534У	согласовано	74:08:0301001:193	—	—
				—	—	—

АКТ СОГЛАСОВАНИЯ

местоположения границ земельных участков при выполнении комплексных кадастровых работ

74:08:0301001

наименование субъекта Российской Федерации, муниципального образования, населенного пункта, уникальные учетные номера кадастровых кварталов, а также иные сведения, позволяющие определить местоположение территории, на которой выполняются комплексные кадастровые работы

1			3	4	5	6
361.	н1534У	н1527У	согласовано	74:08:0301001:193	—	—
				74:08:0301001:196	—	—
362.	н1536У	н1540У	согласовано	74:08:0301001:195	—	—
				74:08:0301001:234	—	—
363.	н1540У	н1536У	согласовано	74:08:0301001:195	—	—
				—	—	—
364.	н1534У	н1527У	согласовано	74:08:0301001:196	—	—
				—	—	—
365.	н1399У	н1407У	согласовано	74:08:0301001:198	—	—
				—	—	—
366.	86	85	согласовано	74:08:0301001:224	—	—
				—	—	—
367.	85	—	согласовано	74:08:0301001:224	—	—
				74:08:0301001:233	—	—
368.	85	87	согласовано	74:08:0301001:224	—	—
				—	—	—
369.	87	86	согласовано	74:08:0301001:224	—	—
				74:08:0301001:46	—	—
370.	н83У	н1264У	согласовано	74:08:0301001:225	—	—
				—	—	—
371.	н1258У	н90У	согласовано	74:08:0301001:225	—	—
				—	—	—
372.	н4У	н366У	согласовано	74:08:0301001:226	—	—
				—	—	—
373.	н377У	н9У	согласовано	74:08:0301001:226	—	—
				—	—	—
374.	н929У	н1572У	согласовано	74:08:0301001:228	—	—
				—	—	—
375.	н1572У	н1574У	согласовано	74:08:0301001:228	—	—

АКТ СОГЛАСОВАНИЯ

местоположения границ земельных участков при выполнении комплексных кадастровых работ

74:08:0301001

наименование субъекта Российской Федерации, муниципального образования, населенного пункта, уникальные учетные номера кадастровых кварталов, а также иные сведения, позволяющие определить местоположение территории, на которой выполняются комплексные кадастровые работы

1			3	4	5	6
				74:08:0301001:750	—	—
376.	н1574У	н930У	согласовано	74:08:0301001:228	—	—
				—	—	—
377.	н1575У	н1575У	согласовано	74:08:0301001:229	—	—
				—	—	—
378.	н1273У	н1268У	согласовано	74:08:0301001:230	—	—
				—	—	—
379.	н1314У	184	согласовано	74:08:0301001:232	—	—
				—	—	—
380.	н1536У	н1540У	согласовано	74:08:0301001:234	—	—
				—	—	—
381.	н1620У	н1632У	согласовано	74:08:0301001:235	—	—
				74:08:0301001:749	—	—
382.	н1632У	н1620У	согласовано	74:08:0301001:235	—	—
				—	—	—
383.	н1635У	н1650У	согласовано	74:08:0301001:384	—	—
				—	—	—
384.	н1650У	н1635У	согласовано	74:08:0301001:384	—	—
				74:08:0301001:407	—	—
385.	н756У	150	согласовано	74:08:0301001:387	—	—
				—	—	—
386.	150	149	согласовано	74:08:0301001:387	—	—
				74:08:0301001:181	—	—
387.	149	н760У	согласовано	74:08:0301001:387	—	—
				—	—	—
388.	н79У	н246У	согласовано	74:08:0301001:388	—	—
				—	—	—
389.	н245У	н80У	согласовано	74:08:0301001:388	—	—
				—	—	—

АКТ СОГЛАСОВАНИЯ

местоположения границ земельных участков при выполнении комплексных кадастровых работ

74:08:0301001

наименование субъекта Российской Федерации, муниципального образования, населенного пункта, уникальные учетные номера кадастровых кварталов, а также иные сведения, позволяющие определить местоположение территории, на которой выполняются комплексные кадастровые работы

1			3	4	5	6
390.	16	н1006У	согласовано	74:08:0301001:389	—	—
				—	—	—
391.	н1003У	19	согласовано	74:08:0301001:389	—	—
				—	—	—
392.	15	н1032У	согласовано	74:08:0301001:389	—	—
				—	—	—
393.	129	130	согласовано	74:08:0301001:398	—	—
				—	—	—
394.	131	133	согласовано	74:08:0301001:398	—	—
				74:08:0000000:2058	—	—
395.	133	134	согласовано	74:08:0301001:398	—	—
				—	—	—
396.	120	н1533У	согласовано	74:08:0301001:398	—	—
				—	—	—
397.	н1650У	н1169У	согласовано	74:08:0301001:407	—	—
				—	—	—
398.	н1166У	н1635У	согласовано	74:08:0301001:407	—	—
				—	—	—
399.	н663У	н1678У	согласовано	74:08:0301001:430	—	—
				—	—	—
400.	н633У	146	согласовано	74:08:0301001:430	—	—
				—	—	—
401.	141	н664У	согласовано	74:08:0301001:430	—	—
				—	—	—
402.	н228У	н229У	согласовано	74:08:0301001:435	—	—
				—	—	—
403.	н1620У	н1460У	согласовано	74:08:0301001:749	—	—
				—	—	—
404.	н1457У	н1632У	согласовано	74:08:0301001:749	—	—

АКТ СОГЛАСОВАНИЯ

местоположения границ земельных участков при выполнении комплексных кадастровых работ

74:08:0301001

наименование субъекта Российской Федерации, муниципального образования, населенного пункта, уникальные учетные номера кадастровых кварталов, а также иные сведения, позволяющие определить местоположение территории, на которой выполняются комплексные кадастровые работы

1			3	4	5	6
				—	—	—
405.	42	н1574У	согласовано	74:08:0301001:750	—	—
				—	—	—
406.	н1572У	н876У	согласовано	74:08:0301001:750	—	—
				—	—	—

Председатель согласительной комиссии: _____ _____

м.п. (подпись) (фамилия, инициалы)